



STRATEGJIA TERRITORIALE VIZIONI STRATEGJIK OBJEKTIVAT E ZHVILLIMIT

**PLANI I PERGJITHSHEM VENDOR
BASHKIA SHKODER**

2015-2030

**Univesiteti Polis
Arizona State University
Metropolis sh.p.k
Bashkia Shkodër**



Autorësia dhe kontributet

Ky dokument u përgatit nga Bashkia Shkodër me mbështetjen teknike të Universitetit POLIS, MetroPOLIS Sh.p.k, Arizona State University, nën drejtimin e kryetares të bashkisë Shkodër, Znj. Voltana Ademi dhe me mbështetjen financiare të Ministrisë së Zhvillimit Urban dhe Agjencisë Kombëtare të Planifikimit të Territorit.

Grupi i punës:

Prof. Dr. Besnik Aliaj, Dr. Sotir Dhamo, Prof. Dr. Sherfi Lushaj, Dr. Godiva Rembeci, Dr. Ledian Bregasi, Dr. Braden Kay, Prof. Dr. David Pijawka, Michael Underhill, Prof. Dr. David Swindell, Akheil Singa, Elona Karafili, Mikail Chester, Rob Pahle, Ledio Allkja, Artan Kacani, Amanda Terpo, Iva Tavaxhiu, Sindi Haxhija, Besjana Qaja, Ina Brata, Alda Subashi, Sadmira Malaj, Prof. Dr. Molnar Kolaneci, Michiel Van Driessche, Deborah Lambert

Bashkia Shkodër: Znj. Voltana Ademi, Z. Dritan Meta, Z. Arben Gjuraj, Taulant Dibra, Aljon Koçkiçi, Kreshnik Kopliku, Aida Shllaku.

Falenderojmë Universitetin “Luigj Gurakuqi” Shkodër për ofrimin e hapësirave për zhvillimin e dëgjësive publike, Z. Sulejman Vekshari për kontributin me anë të studimit të tij, qytetarët e Shkodrës për pjesëmarrjen aktive dhe konstruktive në procesin e hartimit të PPV, të gjitha OJF/OJQ lokale të cilat kanë ndihmuar në këtë proces me anë të ideve dhe vënies në dispozicion të studimeve.

Përmbajtja

Autorësia dhe kontributet	2
Kapitulli 1- Hyrje.....	5
1.2 Parimet e Planifikimit për Strategjinë e Bashkisë Shkodër	6
1.3 Procesi.....	7
Kapitulli 2- Implikimet nga PPK, PINS Bregdeti, Analiza Metabolike dhe SWOT, Skenarët.....	9
2.1 Përcaktime nga PPK	9
2.2 Përcaktime nga PINS BREGDETI	20
2.3 Direktivat Sektoriale.....	25
Direktiva nga Ministria e Bujqësisë, Zhvillimit Rural dhe Administrimit të Ujërave.....	25
Direktiva nga Ministria e Mjedisit	27
Direktiva nga Ministria e Zhvillimit Urban	28
Direktiva nga Ministria e Punëve të Brendshme	29
2.4 Analiza Metabolike e Territorit	31
2.4.1 Fluksi i mbetjeve	31
2.4.2 Fluksi i Energjisë	32
2.4.3 Fluksi i Ujit.....	35
2.4.4 Fluksi i Ushqimit	37
2.4.5 Konkluzionet	39
2.5 Analiza S.W.O.T	39
2.6 Skenarët Territoriale	44
Kapitulli 3- Vizioni dhe Objektivat dhe Sistemet	51
3.2 Objektivat Strategjike	53
3.3 Sistemet Territoriale	59
Kapitulli 4- Programet dhe Politikat dhe Konsiderata Financiare	66
Kapitulli 5- Plani i Veprimit dhe Konsiderata Financiare	110
5.1 Konsiderata Financiare.....	110
5.2 Plani i Veprimeve	111
5.3 Fishat e Projekteve Prioritare	142
Kapitulli 6- Monitorimi dhe implementimi.....	183
Shtojca 1 – Raport mbi degjesta dhe konsultimet	188
Takime Nderkufitare.	188
Raporti mbi komunikimin dhe pjesmarrjen e qytetareve ne procesin e hartimit te PPV Bashkia Shkoder	189

Dëgjesat Publike.....	189
Fokus Grupe	196
Komunikimi në internet dhe me media	206
Televizioni	206
Komunikimi në Internet	207
Shtojca 2 – Projekt Fishat.....	214

Kapitulli 1- Hyrje

Strategjia e Territoriale e Bashkisë Shkodër hartohet në bashkëpunim midis Bashkisë Shkodër, Universitetit POLIS, MetroPOLIS dhe Universitetit të Arizonës. Kjo strategji formon dokumentin bazë mbi të cilin do të hartohet Planin i Përdorimit të Tokës dhe Rregullorja e Zhvillimit. Strategjia ka si qëllim:

- Të ofrojë një vizion dhe drejtim konsistent, si dhe një vlerësim strategjik jo vetëm të asaj çka është e dëshirueshme, por edhe asaj që është e mundshme në kontekste të ndryshme.
- Të mbrojë të drejtat e njerëzve. Në momentin që njerëzit kanë akses në tokë, në fakt ata marrin disa të drejta dhe obligime. Është e nevojshme që të menaxhohet ndryshimi në mënyrë të tillë që të drejtat dhe obligime të respektohen.
- Të mbrojë sistemet natyrore. Sistemet natyrore kanë kërkesat e tyre operacionale të cilat duhet të respektohen për të mbrojtur qëndrueshmërinë afat-gjatë të zhvillimit njerëzor dhe nëse duam të evitojmë degradimin mjedisor në shkallë të madhe.
- Të arrijë një përdorim eficient të burimeve, si toka, uji, energjia, financat, materialet e ndërtimit, aftësitë etj.
- Të arrijë një cilësi të lartë të ofrimit të shërbimeve nga të gjitha sferat e qeverisjes.
- Të koordinojë veprimet dhe investimet: që të sigurojë impaktin pozitiv maksimal nga investimi i burime, është e nevojshme që investimet të koordinohen në hapësirë dhe në kohë. Ky koordinim mund të jetë dy llojesh: koordinimi i formave të ndryshme të veprimeve dhe investimit nga autoritetet publike; si dhe një koordinim midis veprimeve publike dhe private;
- Të vendose prioritete. Të mundësojë krijimin “e rrugëve” të ndërmjetme që nevojat për zhvillim të një vendi të arrihen në mënyra të drejta.
- Të evitojë dublikimin e përpjekjeve nga departamente dhe sfera të ndryshme të qeverisjes.

Bazuar në VKM nr. 671, datë 29.7.2015, “Për miratimin e rregullores së planifikimit të territorit”, neni 52 “Hartimi i Strategjisë Territoriale të njësisë vendore”, Strategjia territoriale duhet të përmbajë të paktën:

1. *parashikimet e detyrueshme që rrjedhin nga PPK-ja, PKS-ja, PSNQ-ja, në fuqi apo proces hartimi, të cilat ndikojnë në territorin vendor;*
2. *analizën metabolike dhe vlerësimin e përgjithshëm të territorit të njësisë vendore;*
3. *përcaktimin e territorit në bazë të 5 sistemeve: urban, natyror, bujqësor, ujqor dhe infrastrukturor;*
4. *identifikimin e problematikave që rrjedhin nga analiza e mësipërme;*
5. *vizionin e zhvillimit të territorit të njësisë vendore;*
6. *objektivat strategjike për zhvillimin e territorit të njësisë vendore;*
7. *drejtimet për zhvillimin e territorit të njësisë vendore në bazë të treguesve të sistemeve;*
8. *programet dhe projektet kryesore të zhvillimit, të cilat pasqyrojnë përparësitë dhe drejtimet kryesore të planifikimit dhe të zhvillimit të territorit të njësisë vendore dhe mundësojnë realizimin e objektivave strategjike;*
9. *planin e veprimeve për realizimin e programeve e të projekteve, përfshirë ndryshimet e nevojshme institucionale dhe ligjore, burimet njerëzore dhe buxhetin e nevojshëm për realizimin e planit të veprimeve;*
10. *hartat që paraqesin vizionin strategjik të zhvillimit të territorit të njësisë vendore, drejtimet kryesore të planifikimit dhe të zhvillimit të territorit, objektivat dhe fazat kohore të zbatimit të programeve e projekteve;*
11. *hartën e sistemeve ekzistuese së bashku me tabelën dhe treguesit përkatës për secilin sistem*

1.2 Parimet e Planifikimit për Strategjinë e Bashkisë Shkodër

Në kuadër të hartimit të Strategjisë Territoriale të Bashkisë Shkodër, grupi i punës ka përcaktuar një sërë parimesh të cilat do të udhëheqin metodologjinë dhe më pas hartimin e strategjisë. Kjo gjë shërben për të garantuar cilësinë dhe për të pasur një përfaqje sa më të hapur e transparente në planifikimin e territorit si dhe për të respektuar bazën ligjore e plotësuar qëllimet e një dokumenti kaq të rëndësishëm si Strategjia Territoriale. Si të tillë, parimet të cilat kanë udhëhequr punën për strategjinë territoriale janë si më poshtë:

- Parimi Demokratik

Qeverisja e mirë rezulton në mënyrë të ndërsjellë në një planifikim të qëndrueshëm. Planifikimi i territorit është një detyrë kryesore e qeverisjes dhe ndikon drejtpërsëdrejti në jetën e njerëzve. Është e rëndësishme që vendimet e planifikimit të hartohen dhe të merren me autoritet legjitime nga “organet të cilat janë të përgjegjshme, me anë të proceseve demokratike”. Këto vendime duhet të jenë transparente, të ligjshme dhe që sigurojnë drejtësinë dhe respektimin e të drejtave të njeriut.

- Parimi i Pjesëmarrjes

Procedurat efektive për përfshirjen e komunitetit do të përmirësojnë legjitimitetin e *vendimberjes*, duke krijuar një ndjenjë të fortë të pronësisë lokale. Procesi i *vendimberjes* duhet të jetë transparent, në mënyrë që të gjithë qytetarët të jenë në dijeni të arsyes së marrjes së vendimit dhe të ndikimit të tij mbi ta.

- Parimi i Integritetit dhe Bashkëndimit

Procedurat e planifikimit duhet të marrin në konsideratë integritetin dhe bashkëndimin e polikave dhe planeve, për të pasur një harmonizim sa më të mirë të zhvillimit të territorit. Integriteti duhet të ndodhë mes niveleve të qeverisjes, si dhe mes institucioneve, sektorëve dhe aktorëve brenda një niveli. Madje, e gjithë korniza *strategjike, institucionale dhe ligjore e planifikimit duhet të jetë e integruar*. Një ndryshim apo ndërmarrje sado e thjeshtë në dukje, për çështje të planifikimit, do të ketë ndikim në një sërë sektorësh dhe ligjesh të tjera. Një kornizë e integruar eliminon edhe mbivendosjet institucionale, ligjore dhe të kompetencave.

- Parimi i Proporcionalitetit

Është e nevojshme që planifikimi të dëshmojë për një *angazhim të fortë dhe udhërrëfyes të Qeverisë, në proceset zhvilluese*, në formën e politikave të qarta dhe robuste. Kjo kontribuon në krijimin e qartësisë dhe redukton rrezikun për të ardhmen. Mirëpo, në të njëjtën kohë, politikat e *planifikimit duhet të kenë fleksibilitet të mjaftueshëm*, për t'u adaptuar me ndryshimet ekonomike, sociale dhe teknologjike, si dhe për të stimuluar inovacionin. Gjithashtu, këto politika duhet të peshojnë interesat e palëve, në mënyrë të drejtë dhe proporcionale dhe të garantojnë që “*ekuilibri midis interesave publike dhe private*” në zhvillimin e tokës, si dhe interpretimi dhe administrimi i saktë i të “*drejtës së zhvillimit*”, të jenë pjesë integrale, e mendësisë dhe realitetit të zbatimit.

- Zhvillimi në bazë zone

Ky parim kthehet në një qasje të re për të eliminuar përfundimisht zhvillimin në bazë parcele, i cili nuk koordinohet me politikat e autoriteteve publike dhe thith në mënyrë të padrejtë të gjitha të drejtat e zhvillimit në një zonë.

- Zhvillimi ligjor i tokës dhe rikuperimi i vlerës së krijuar

Procesi i zhvillimit të një parcele përmes të *drejtës së zhvillimit, që vendos planifikimi*, krijon përfitim për pronarin ose zhvilluesin dhe kosto për territorin, pra bashkinë dhe si rezultat shoqërinë. Zhvillim i drejtë ndodh kur vlera e krijuar i kthehet atij që e krijon – pra shoqërisë, dhe përfituesi mbulon kostot e veprimit të tij.

- Evidentimi i të drejtës së zhvillimit, si një vlerë e shtuar mbi pronën dhe ndarja e tij prej të drejtës së pronësisë.

Ky parim aktualisht është i garantuar nga Kodi Civil dhe Kushtetuta, por ka mbetur i paqartë në legjislacionet sektoriale dhe të planifikimit dhe kjo paqartësi është reflektuar në proceset e zhvillimit të territorit në vite.

- Vendimarrja e drejtuar për qëndrueshmërinë

Zgjidh investime dhe politika të cilat promovojnë qëndrueshmërinë, jetueshmërinë dhe aftësitë për të përballuar presionet mjedisore, ekonomike dhe sociale.

- Investime Strategjike

Investo në infrastrukturë, programe dhe projekte të cilat shfaqin një ndikim të qartë tek qytetarët dhe zhvillimi ekonomik

- Politika efektive

Qeveris me theksin tek pjesëmarrja e qytetarëve, partneritetet të shëndetshme publike-private, dhe zbatueshmëri të vazhdueshme

1.3 Procesi

Procesi i Hartimit të Strategjisë së Zhvillimit të Territorit është bazuar praktikën e “Planifikimit Strategjik”. Në këtë kuadër, fillimisht janë shqyrtuar të gjitha dokumentet e planifikimit të hierarkive më të larta:

- Plani i Përgjithshëm Kombëtar
- Plani i Integruar Ndërsektorial për Bregdetin
- Strategjia 2020 e Evropës Jug-Lindore – Punësimi dhe prosperiteti në një këndvështrim Evropian (BE/ Këshilli i Bashkëpunimit Rajonal)
- Strategjia e Bashkimit Evropian për Euro Rajonin Adriatik – Jon EUSAIR (BE/Adrigov Operational Plan)
- Programi i Bashkëpunimit Ndërkufitar IPA Shqipëri-Mal i Zi 2014-2020
- Plani i Menaxhimit të Alpeve IPA 2010
- Plani Rajonal Shkodër- Lezhë (EPTISA 2006)
- Plani Rajonal i Veprimit në Mjedis (REC)
- Studim mbi zonat funksionale në Shqipëri (DLDP)
- Koncepti strategjik i zhvillimit rajonal (GIZ/ Këshilli i Qarkut Shkodër)
- “Skenarët e Zhvillimit Nënrajonal në Qarkun Shkodër” (2015)
- Strategjia Kombëtare e Strehimit Social 2015-2025
- Draft Strategjia Ndërsektorale e Mjedisit 2015-2020
- Ligji Nr. 8756 datë 26.03.2001, “Për Emergjencat Civile”
- Strategjia Kombëtare e RSH për Reduktimin e Rrezikut nga Fatkeqësitë dhe Mbrojtjen Civile, 2014-2018
- Programi për Zhvillimin Rural (Ministria e Bujqësisë)
- Programi për Zhvillimin e Bujqësisë dhe Blegtorisë
- Programi për Prodhimin Organik Bujqësor
- Strategjia Kombëtare për Integrim dhe Zhvillim 2015-2020

Më pas janë analizuar të gjitha planet vendor të hartuar për njësitë administrative të bashkisë Shkodër:

- Plani Rregullues i qytetit të Shkodrës 1994
- Studim urbanistik pjesor - Qendra e qytetit të Shkodrës
- Projekti për zhvillimin e zonës liqenore të qytetit të Shkodrës
- Plan rregullues i bregut perëndimor të liqenit të Shkodrës
- Plani i Përgjithshëm Vendor Bashkia Shkodër (2010)
- Plani i Përgjithshëm Vendor Komuna Rrethinat (2013)
- Plani i Përgjithshëm Vendor Velipojë (2015)
- Plani i Zhvillimit Komuna Dajç (2009)
- Plani i Zhvillimit Komuna Gur i Zi (2009)

Pas studimit dhe vlerësimit të materialeve të mësipërme dhe strategjive përkatëse, grupi i punës është thelluar më tej në analizat e gjeneruara me anë të sistemit GIS në bazë të parashikimeve. Ndërkohë, grupi i punës është angazhuar në një sërë takimesh dhe konsultash në vende të ndryshme të bashkisë Shkodër me aktorë dhe palë të ndryshme të interesuara. Përtej dëgjësës së parë publike, të hapur për qytetarët, grupi i punës ka zhvilluar konsulta intensive me grupe të ndryshme interesi në lidhje me strategjinë dhe me projektet. Në këtë kontekst janë zhvilluar 3 konsulta, në zonën e Postribës ku të ftuar ishin pjesëtarë të njësive administrative Postribë, Pult, Shosh dhe Shalë. Theksi i kësaj konsulte ka qënë zhvillimi rural në zonat malore. Takim konsultativ në Dajç me përfaqësues të njësive administrative Dajç, Rrethina, Ana e Malit, Bërdicë dhe Gur i Zi. Diskutimi është bazuar tek zhvillimi rural dhe bujqësia. Takim Konsultativ në njësinë administrative Velipojë. Në këtë takim është diskutuar mbi zhvillimin e turizmit bregdetar dhe më tej mbi zhvillimin e Velipojës si një qëndër e specializuar për turizmin.

Takim Konsultativ me grupime të agjencive, drejtorive të ndryshme rajonale, muzeve dhe shoqatave me karakter social të cilat operojnë në Shkodër. Në këtë takim, rëndësia është vendosur tek zhvillimi i turizmit, mbrojtja e trashëgimisë kulturore dhe shërbimet sociale. Takim me grupin e interesit të të rinjve të Shkodrës dhe me organizata jo fitimprurëse. Në këtë takim në fokus kanë qënë nevojat e të rinjve për të rritur atraktivitetin e Shkodrës dhe në lidhje me ekonominë e të ardhmes.

Në mënyrë që të arrihet një gamë sa më e gjerë e qytetarëve, grupi i punës ka zhvilluar dhe një pyetësor “online” në lidhje me shërbimet publike e sociale të cilat ofrohen në bashkinë Shkodër, punësimin dhe ekonominë, si dhe me pyetje mbi problematikat, mundësitë e zhvillimit të Shkodrës, projektet të cilat qytetarët e Shkodrës do të dëshironin dhe në fund vizionin e tyre për Shkodrën në 2030. Mbledhja e të dhënave cilësorë dhe sasiore me anë të këtij pyetësori si dhe në konsultat me grupet e interesit është shumë e rëndësishme për parashikimet e përcaktuara në strategjinë e zhvillimit të territorit. (imazhe gjate takimeve)

Gjithashtu janë zhvilluar dy takime me bashkitë dhe grupi interesi ndërkufitare. Takimi i parë u organizua nga Ministria e Zhvillimit Urban në bashkëpunim me Ministrinë e Turizmit dhe Planifikimit në Mal të Zi. Në këtë takim ishin pjesëmarrës disa përfaqësues të enteve të ndryshme publike në Shqipëri e Mal të Zi si dhe grupet e konsulentëve për hartimin e planeve vendore. Takimi i parë kishte më shumë karakter njohës me planet përkatëse. Ndërkohë, me iniciativë të grupit konsulent të U_POLIS, METROPOLIS dhe ASU u kërkua dhe zhvillua një takim i dytë në Podgoricë me studiot të cilat po hartonin planet përkatëse të Malit të Zi, të Rajonit të Bregdetit dhe të Alpeve. Në këtë takim u diskutua në nivel më konkret për projekte dhe politika të përbashkëta.

Gjithashtu, janë zhvilluar dhe takime konsultuese me ente të tjera publike si Drejtoria e Pergjithshme e Mjedisit (MM). – Z. Julian Beqiraj, Drejtoria mbi Menaxhimin e Emergjencave Natyrore, Z. Ridvan Bushati (Drejtoria e Basenit “Drin” e “Bune”), Z. Martin Pellumbi (Drejtoria e Bujqësisë Shkodër), Z.Fiqiret Xhabiaj. - Eduard Terthora (Drejtoria Rajonale e Mjedisit), Autoriteti Rrugor Shqiptar- Holta Dedaj dhe Simon Prendi. Përtej konsultimit me ente publike, janë zhvilluar dhe disa takime dhe konsultime edhe me persona të aktivizuar në Shkodër si Prof Ahme Osja, Mark Rupa, biznese dhe shoqëri civile.

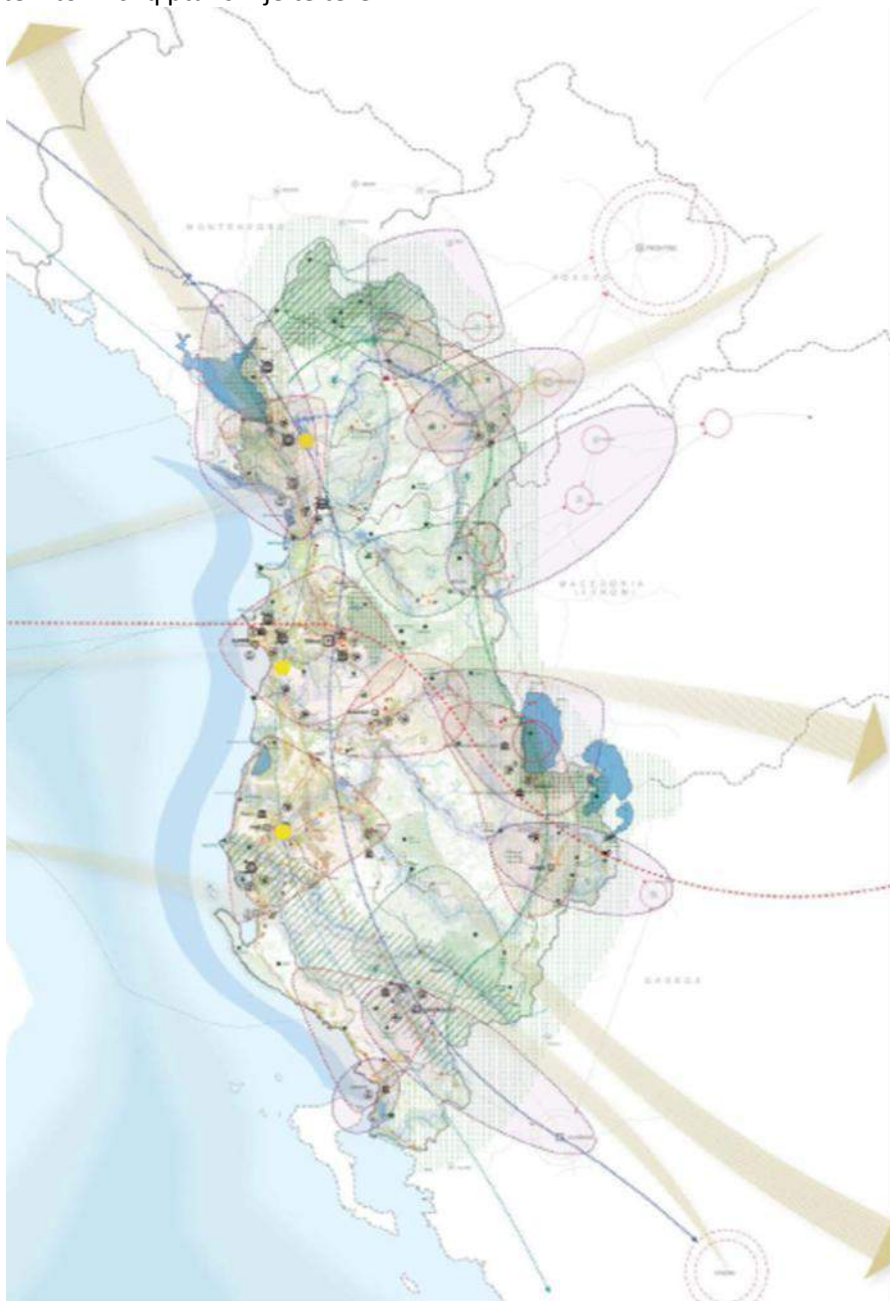
Gjithashtu, janë shfrytëzuar dhe ndjekur konsultime të tjera publike të cilat Bashkia ka ndërmarrë për hartimin e buxhetit "Financat Vendore" (Këshill Bashkiak), aktivitete si ""Pergjegjesite Bashkiake dhe pjesemarrja qytetare" (Këshill Bashkiak), "Konferenca e Turizmit në Shkodër".

Përtej takimeve publike grupi ka qënë aktiv edhe në media për të shpërndarë informacionin mbi hartimin e planit të përgjithshëm vendor në Shkodër. Në këtë sens, të gjitha konsultimet publike janë ndjekur dhe transmetuar live nga mediat lokale. Gjithashtu, janë zhvilluar dhe dy emisione televizive në media lokale për të diskutuar mbi Planin e Përgjithshëm Vendor. **Për një informacion më të zgjeruar mbi procesin e konsultimeve dhe përfshirjes bashkangjitur këtij dokumenti është Shtojca II e cila detajon secilin prej hapave të sipërpërmendur.**

Kapitulli 2- Implikimet nga PPK, PINS Bregdeti, Analiza Metabolike dhe SWOT, Skenarët

2.1 Përcaktime nga PPK

Plani i Përgjithshëm Kombëtar (PPK) “Shqipëria 2030”, është instrumenti më i lartë i planifikimit territorial në Shqipëri i cili adreson në mënyrë të integruar çështjet e planifikimit, duke e parë territorin shqiptar si një të tërë.



Vizioni i PPK Shqipëria 2030

“Shqipëria një qendër e integruar në sistemin ekonomik dhe infrastrukturor European, një ekonomi e shumëllojshme dhe konkurruese në hapsirën Ballkanike, një shtet që synon barazinë në akses, infrastrukturë, ekonomi dhe dije. Siguron mbrojtje të trashëgimisë

natyrore, historike dhe kulturore me synimin për t'u shndërruar në një destinacion autentik.”(nje imazh)

Objektiva Strategjike dhe Parashikime për Lidhjen e Shqipërisë me Europën të cilat kanë një implikim edhe në Bashkinë Shkodër:

- **Korridori i Gjelbert** (Realizimi i lidhjes midis Malit të Zi dhe Greqisë nga Hani i Hotit në Shkodër dhe Gjiokaster përmes pikës kufitare Kakavija, me një gjatësi prej 405 km)

- **Korridori Blu** (rrugë bregdetare turistike me impakt të ulët mjedisor që lidh lokalitetet e bregdetit: Velipojë – Shengjin, Shengjin – Patok, Patok – Durrës, Durrës – Divjake, Divjake – Seman, Seman – Vlorë, Vlorë – Dhermi, Dhermi – Sarandë, Sarandë – Butrint)

- **Ristrukturimin e sistemit hekurudhor** për linjat kombëtare që nalinahin me Maqedoninë e Malin e Zi, rrjetin BallkanEurope.

- **Ndërtimin e linjave hekurudhore** për të perkrahur lëvizjen ndërqytetase për distanca të largëta dhe lëvizjen ndërkufitare.

- **Krijimi i sistemeve multimodale:**

- **Korridoret energjitike të rëndësishme kombëtare e ndërkombëtare të cilat impaktojnë në bashkinë Shkodër:**

IAP - Ionian Adriatik Pipeline. Do të kalojë në pjesën perëndimore të Shqipërisë, nga Fieri në Shkodër për të furnizuar Malin e Zi (ulqin Podgoricë), Bosnjën e Kroacinë;

IAP-KOSOVË. IAP degëzohet në rajonin Shkodër - Lezhë, për të furnizuar Kosovën nëpërmjet Kukësit, duke realizuar Unazën Perëndimore të Ballkanit (Ëestern Ballkan Ring -ËBR);

PPK gjithashtu ofron disa drejtime dhe direktiva përse i përket rajonit Bregdetar dhe zhvillimit të potencialit rural. Në këtë kontekst, përse i përket impaktit në bashkinë Shkodër mund të deduktohet si më poshtë vijon:

Hapësira e **Rajonit Bregdetar** të vendit njihet nga PPK si rajoni kyç, me rëndësi Kombëtare për nga zhvillimi i qëndrueshëm që duhet të ofrojë, rolin parësor që ka në sektorin e turizmit, energjisë, bujqësisë dhe infrastrukturës. ***Në këtë rajon ndërhyrjet duhen zhvilluar me karakter konsevues për zonat me rëndësi të trashëgimisë historike kulturore dhe mjedisore, konsolidim për zonat e formuara nga morfologjia urbane dhe me mundësi rizhvillimi për zonat e urbanizuara rishtazi por pa cilësinë e duhur dhe densifikimin e zonave urbane ekzistuese brenda kapacitetit mbajtës së tyre pa cënuar tiparet karakteristike të peisazhit natyror dhe historik.***

Ndërkohë PPK nënvizon mënyrat nën të cilat mund të zhvillohet **potenciali rural duke përforcuar tiparet e turizmit sipas karakteristikave lokale të zones, duke zhvilluar bujqësinë si fuqizim i sipërmarrjeve lokale, fuqizimi dhe diversifikimi i shërbimeve të tyre, zhvillimi i marinave, me synimin që qendrat lokale dhe lokalitetet brenda qyteteve terciare rrisin rëndësinë e tyre si fokus për investime lokale, zhvillimin e aktiviteteve ekonomike dhe strehimin.**

PPK gjithashtu ofron disa konstatime dhe orientime të cilat impaktojnë edhe në Bashkinë Shkodër ndër të cilat më të rëndësishme janë:

- Forcimi i masës kritike të **Qyteteve Porta** si **Shkodër-Lezhë,Kukësi, Durrësi, Vlora, Gjirokastër-Sarandë** është thelbësore në mbështetje të zhvillimit policentrik të territorit por edhe në rolin mbështetës që keto qytete do të ofrojne për zhvillimin ekonomik të balancuar të vendit.

Ndërkohë tiparet kryesore të qëndrave primare urbane në të cilat përfshihen Shkodër, Lezhë, Kukës, Peshkopi, Durrës, Elbasan, Fier, Berat, Korçë, Vlorë, Gjirokastër, Sarandë. Në Qendrat Primare Urbane duhet të përqendrohen funksionet me rëndësi primare të kujdesit, të shërbimit të përgjithshëm e të specializuar, me rëndësi në të gjithë territorin Kombëtar. Këto janë kryesisht:

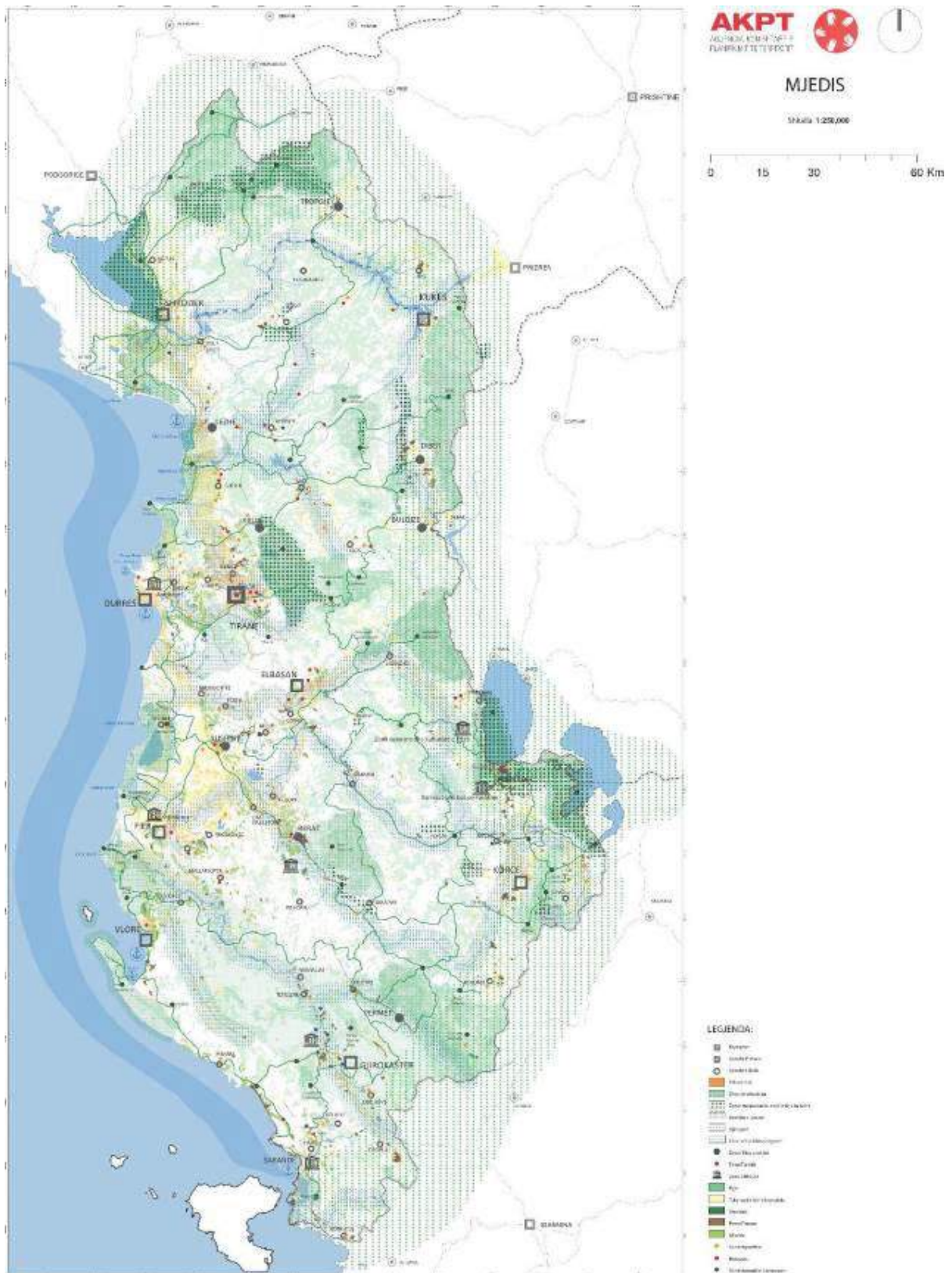
- Funksione ekonomike dhe të qëndrave të banimit,
- Funksione të njave të rëndësishme të qarkullimit.
- Funksione të tregtisë me shumicë dhe pakicë,

- Funksione kulturore dhe të rekreacionit,
- Funksione administrative,
- Funksione arsimore, shkencore, shëndetësore dhe të përkujdesjes sociale.
- Në Qendrat Primare Urbane, ofertat ekzistuese për funksionet e mesipërme duhet të sigurohen në përputhje me potencialin e kërkesës, dhe në raste të veçanta duhet të sigurohet kualifikimi i nevojshëm për realizimin e tyre.
- *Vizionin PPK 2030, propozon nderhyrje konsoliduese, perforcuese, rigjeneruese, kooperuese dhe fuqizuese për qendrat urbane.*
 - Konsolidim dhe Rigjenerim- Metropoli, Qendrat Primare Urbane
 - Perforcim dhe Rigjenerim - Qendrat terciare Urbane Qendrore
 - **Fuqizim dhe Rigjenerim** - Qytetet Porta dhe Qendrat Urbane Lindore
 - Kooperim - në nivel Kombëtar

Përsa i përket sistemit natyror PPK synon të arrijë zhvillimin e qëndrueshëm të sistemit natyror me anë të politikave të tilla si: (nje harte)

- rritja e përgjegjësisë kombëtare e ndërkombëtare për brezat e sotëm dhe të ardhshëm i cili kombinon konceptet e qëndrueshmërisë dhe administrim të mire,
- Mbrojtje dhe Rritje e zonave të mbrojtura natyrore,
- Krijimi i një sistemi të qëndrueshëm e komunikativ mjedisor
- rritja e rolit të mjedisit në zhvillimin ekonomik të vendit, Integrimi I sistemit natyror në vlerën ekonomike të sektoreve të zhvillimit
- rritja e rolit të mjedisit në cilesinë e jetes urbane përmes promovimit dhe krijimit të aksesit të pershtatshëm ndaj zonave natyrore

Vizioni për sistemin natyror dhe menaxhimin e zonave të mbrojtura në PPK përcaktohet si më poshtë vijon: ***“Zonat e Mbrojtura në Shqipëri kthehen në territore për mbrojtjen dhe ruajtjen e natyrës e biodiversitetit, duke promovuar vlerat e tyre të shumëllojshme (turistike/rekreative, kulturore, gastronomike, estetike, pejsazhistike, shëndetësore, shpirtërore, etj.), në shërbim të zhvillimit të qëndrueshëm me ndikim pozitiv të komuniteteve lokale dhe rritjes së mirëqënies së tyre.”***



Në kuadër të sistemit natyror, PPK ofron gjithashtu direktiva edhe përsa i përket mbetjeve, ujit, pyjeve dhe ajrit si më poshtë:

- **Mbetjet**
 - o *Rritja e sasisë së mbetjeve që shkojnë në landfill në masën 45% ;*

- Riciklimi dhe kompostimi i mbetjeve urbane në masën 55 %
- Zbatimi i planeve të rehabilitimit për 9 hospotet prioritare dhe hartimi i planeve për hotspotet e mbetura.
- **Uji**
 - Te realizohet mbrojtja dhe permirësimi i cilësisë së ujërave nëpërmjet zbatimit të Planeve të Menaxhimit të Burimeve Ujore brenda vitit 2020;
 - Monitorimi i vazhdueshëm i cilësisë së ujërave sipërfaqesore dhe nentokësore nga institucionet përgjegjëse në bashkëpunim me MM.
 - Rehabilitimi i shtretërve të dëmtuar të lumenjeve me 25 % deri në vitin 2020;
 - Menaxhimi i ujërave sipërfaqesore dhe nentokësore me qëllim reduktimin 95 % krahasuar me vitin 2011 të ndotjes së tyre,
- **Pyjet**
 - Menaxhimi i qëndrueshëm i burimeve pyjore dhe kullosore;
 - Gjithëpërfshirja e aktorve lokal në menaxhimin dhe zhvillimin e qëndrueshëm të këtij sektori
 - Vendosja e skemave për pagesa në ekosistem
 - Sigurimi i kuadrit rregullator, institucional dhe ekonomik për zbatimin e menaxhimit të qëndrueshëm të pyjeve
 - te arrihet transpozimi i plote i plote (100 %) i legjislacionit europian, në fushën e pyjeve
 - Mbulimi 100% me plane mbarështrimi për të gjitha ekonomitë pyjore në nivel kombëtar
 - Ulja me 40% të prerjeve të paligjshmeve të fondit pyjor
 - Rehabilitimi nëpërmjet pyllëzimit dhe ripyllëzimit të sipërfaqeve të djegura si dhe rehabilitimin e kullotave me mbjellje foragjerë e drusore në masën deri 15 % të sipërfaqes pyjore dhe kullosore deri në vitin 2020.
 - Parandalimit të gërryerjes së mëtejshme të tokës pyjore dhe kullosore në 25 % të sipërfaqes, deri në 2020
- **Ajri**
 - Ulja me 40% e nivelit të ndotjes në zonat urbane;
 - Arritja e niveleve të ndotësve të ajrit, bazuar në shëndetin human, në vlerat përkatëse: për NOx - 40 μ/m^3 , për PM10 - 40 μ/m^3 , për PM2,5-25 $\mu g/m^3$ dhe 20 $\mu g/m^3$ dhe SO2-125 μ/m^3 për 24 orë ose 20 μ/m^3 në vit

Përsa i përket Bujqësisë dhe Zhvillimit Rural, Plani i Përgjithshëm Kombëtar ka tre objektiva kryesore të shoqëruara me politika dhe direktiva të cilat kanë një impakt edhe në politikatat e aplikuara në Bashkinë Shkodër si rrjedhojë e territorit të madh me tokë bujqësore nën juridksionin e saj:

Për arritjen e objektivit të mësipërm janë parashikuar:

- Ruajtje maksimale e fondit të tokës bujqësore _ me anë të politikave të densifikimit të zhvillimit urban. Me miratimin e Planit Kombëtar 2030 nuk lejohen ndërtime të reja në tokë bujqësore që nuk i shërben Sistemit Bujqësor.
- Vendosja e një rrjeti të sukseshëm të zinxhirit ekonomik bujqësor: prodhimi- grumbullim-perpunim- eksportim, me qëllim rritjen e vlerës së zinxhirit ekonomik.
- Ulja e kostos dhe rritje e cilësisë nëpërmjet investimeve në teknologjinë e prodhimit për modernizimin e saj; investime në infrastrukturën e mirëmbajtjes, kanale ujitëse, vaditëse, hidrovore.
- Bujqësi-Turizem- ku veçantia e sektorit turistik shqipëtar identifikohet edhe nga produktet bujqësore karakteristike në shije e cilësi.
- Bujqësi- Transport— infrastruktura e transportit i shërben rrjetit eficient të shpërndarjes dhe grumbullimit të prodhimeve bujqësore.
- Bujqësi – Energji- ku energjia e përdorur në përpunimin e produkteve bujqësore shkon drejt përdorimit të burimeve të rinovueshme.
- **Krijimi i qendrave/ poleve bujqësore** dhe Profilizimi i këtyre të fundit sipas karakteristikave të prodhimit bujqësor
- **Krijimi i markave të produkteve karakteristike bujqësore** shqipëtare Made in Albania. Specializim në prodhim dhe përpunim të prodhimeve dhe produkteve karakteristike shqipëtare.
 - Bimë Mjekësore
 - Pemë frutore arvore
 - Ullinj dhe Vreshta
 - Perime karakteristike të vendit
 - Produkteve bujqësore të përpunuara

Objektivi 2- Zhvillimi i Poleve Bujqësore / Agro-Përpunim

(Shkoder, Tiranë, Sarandë, Korçe, Lushnje) “**Prodhim + Grumbullim + Përpunim + Tregtim**”

Këto qendra bujqësore rekomandohen minimalisht të permbushin shërbimet e mëposhteme:

- Posedimin dhe ofrimin e hapësirave të mjaftueshme deponimi për të përballuar sasine e prodhimit bujqësore në stinat perkatese
- Posedimin dhe ofrimin e kushteve dhe teknologjive perkatese për agro-perpunimin e produkteve bujqësore duke mundësuar njeherazi procesin e kontrollimit të cilesise se ushqimit sipas standarteve të Bashkimit Europian
- Alokimin e dhomave laboratorike ku specifikesht për secilen kulture bujqësore të miren kampjone dhe të analizohet gjendja fizike e tyre
- Posedimin e teknologjive të avancuara në fushen e kërkimit dhe të zhvillimit të farave dhe fidaneve me qëllim zhvillimin e sektorit bujqësore në ritmet e Bashkimit Europian
- Posedimin e mundësive teknike dhe të personave të specializuar në fushën e marketingut të produktit bujqësore

Objektiva 3 Bio-Bujqësia / Bujqësia Organike

Bujqësia organike në vendin tonë, falë kushteve klimatike, gjeomorfologjisë së tokës bujqësore si dhe njohurive tradicionale të fermerëve vendas posedon avantazhe shumë të favorshme për tu zgjeruar dhe rritur akoma me shumë si nëndegë e sektorit të bujqësisë. Tregu mesdhetare apo dhe ai Europian për shkak të zhvillimit të turizmit kulinare dhe elitare shfaq tendenca pozitive në konsumimin gjithmone e me teper të produkteve bio-organike.

Plani i përgjithshëm kombëtar gjithashtu jep disa direktiva në lidhje me sistemi ujor të cilat kanë implikime direkte edhe në Bashkinë Shkodër:

- **Rekomandime lidhur me problematikat e menazhimit**
 - Shfrytëzim racional i ujrave duke ruajtur balancën e abstragim/rimbushje të aquiferit
 - Kontrolli i Aktivitete ilegale

- Hartimi i Politikave të qarta të zhvillimit sektorial që impaktojnë Sistemin Ujor
- Koordinim midis institucioneve në nivel lokal, rajonal dhe qendror
- Përmirësime në kuadrin ligjor përsa i përket monitorimit
- **Rekomandime lidhur me problematikat me sasinë e ujrave**
 - Investime në rritjen e kapaciteteve dhe njohurive mbi burimet ujore dhe në veçanti të shtresave gjeologjike dhe kufijve të akuiferave
 - Shfrytëzim i qëndrueshëm i ujrave nëntokësore, duke përfshirë këtu edhe shpimet e pakontrolluara
 - Ruajtja e ujëmbledhësve nga precipitime të shirave për përdorim bujqësor
- **Rekomandime lidhur me problematikat e ndotjes**

Është konstatuar se aktivitetet njerëzore dhe burimet natyrore së bashku janë shkaku kryesor për ndotjen e ujërave nëntokësore të cilat shoqërohen me efekte negative afatgjatë në ujin nëntokësor. Sado të vogla qofshin këto burime ndotje fakt është që heqja e ndotësve nga uji nëntokësor është e vështirë, prandaj pastrimi i ujit ka kosto të lartë. Pavarësisht nga distanca, një burim potencial ndotje nuk duhet të vendoset mbi lartësin e pusit. Duhet patur parasysh që mënyra e ndërtimit të pusit dhe vendosjae tij mund të jenë premisëqëtë ndodhë ndotja me nitrate, por ato nuk janë shkaku i ivetëm I ndotjes. Rekomandimet i referohen ndotjeve nga burime të ndryshme të cilat kane impakt shume të madh në cilesine e burimeve ujore. Shkaktaret kryesore ndotes janë identifikuar si: menaxhimi keq i infrastruktures se trajtimit të ujrave, zona të kufizuara sanitare, praktika të paqëndrueshme bujqësore dhe shpimine të paligjshme si shkaqet kryesore. Për këtë planet Sektoriale, Rajonale e Vendore duhet të reflektojne masa konkrete të mbrojtjes se Sistemit Ujor nga:

- Ndotja nga ujrat e zeza
- Ndotja nga aktivitetet bujqësore
- Ndotja nga minierat
- Ndotja nga sipërfaqet dhe ujrat nderkufitare me shtetet e tjera
- Ndotja nga grumbullimet e plehrave urbane
- Ndotja nga aktivitete ilegale
- Dëmtimi i shtreterve të lumenjve
- Shpimet ilegale
- Zonat industriale në shtetet nderkufitare
- Përdorimi i pesticideve dhe plehurat kimike
- Ndotja nga landfillet
- Sipërfaqe të kufizuara (te vogla) mbrojtjeje
- Trajtimi i keq ose aspak i ujrave të ndotur nga përdorimet; urbane, industriale, bujqësore
- Shfrytëzim intensiv I inerteve të lumit,
- Venddepozitime të mbetjeve urbane
- Aktivitet bujqësor e industrial I konsiderueshem.

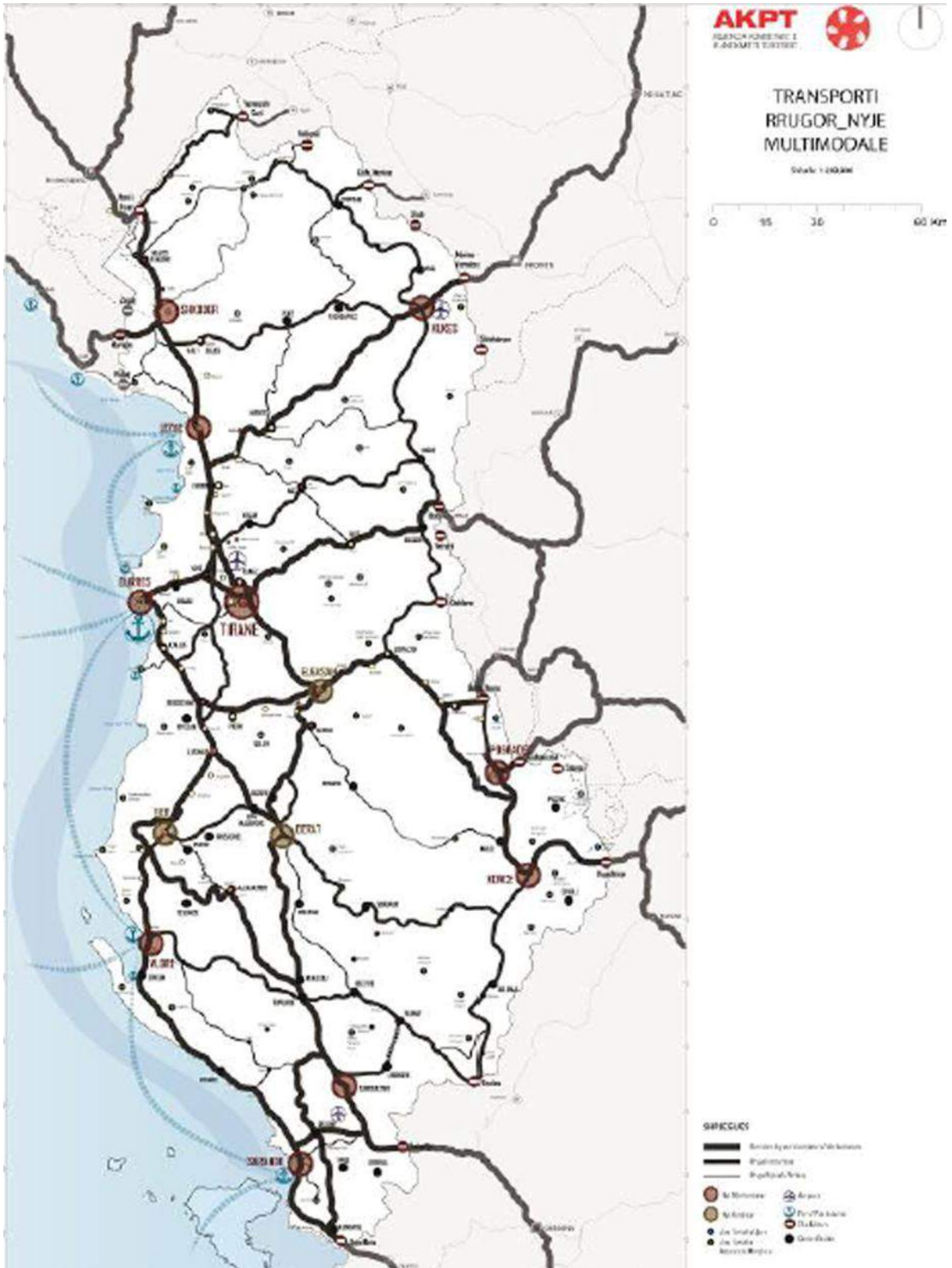
Gjithashtu PPK parashikon edhe dy rregulla kryesore përsa i përket mbrojtjes së burimeve ujore:

- 200m distance nga vija e bregut detar dhe njëkohësisht izoipsin 2m për bregdetin fushor dhe izoipsin 60m për bregetin shkembor.
- Për rrjedhat lumore 100m distance nga bregu i lumit ndalim i cdo aktiviteti, dhe 1km brezi i korridoreve natyrore që shoqerojne rrjedhen e tyre ruhet vetëm për përdorim me perparesi natyren.

Përsa i përket transportit rrugor dhe atij hekurudhore PPK parashikon si më poshtë korridoret strategjike të cilat prekin edhe bashkinë Shkodër:

- **Korridori Veri Jug - [Shkodër (Hani i Hotit) – Gjirokastër]** siguron përshkueshmërinë e shpejtë të territorit dhe lidhjen me vendet e Ballkanit perëndimor dhe të Europës Jug-Lindore. Ky korridor do të perforcohet nga rivitalizimi i linjes hekurudhore ekzistuese dhe permiresimi i saj.

- **Korridori Blu** –[Velipoje – Shengjin - Patok - Durrës - Divjake - Seman - Vlore -Dhermi - Sarandë - Butrint] një nga lidhjet me strategjike për sa i perket forcimit të ekonomise se turizmit bregdetar të vendit dhe agro turizmit. Rruga do të jete e tipit peisazhistik, me impakt të ulet në mjedis (jo e projektuar për trafik të rende) që pajiset me infrastrukturën e duhur në nyjet kryesore lidhese-stacionuese që perkojne me qendra lokale apo lakalitete të rendesishme pergjate ketij itinerari. Vlen të theksohet se për shkak të ndjeshmerises se larte mjedisore të zonave ku pritet të kalojne segmente të caktuara të ketij itinerari, duhet të tregohet kujdes i vecante në projektimin e brezave të gjelberimit pergjate tij.



Përsa i përket transporti hekurudhor PPK parashikon rëndësinë e rigjenerimit dhe në ngritjen e një sistemi hekurudhor të qëndrueshëm e gjejmë tek objektivat kryesore të Dokumentave strategjike të BE në lidhje me transportin:

- Mbi 50% e mallrave që transportohen në rrugë me të gjata se 300km të drejt hekurudhës ose tragetit (30% deri 2030)

- Kalimin e 50% të transportit qytetar nga nepermjet rrugeve në përdorimin e trenave.
- Trefishimi i gajtesise se linjave hekurudhore për trenat e shpejte deri në 2030 duke nderhyre edhe në ndryshimin e kudrit ligjor që do të mundesoje këtë fakt.
- Krijimi i një sistemi multimodal plotesisht funksional duke eliminuar barrierat.

Nga dokumenti MTI, Projektet Prioritare për Infratraktoren e Transportit 2014, për fushen e e transportit hekurudhor është parashikuar edhe rigjenerimi i korridorit **Durrës - Hani Hotit (Montenegro Border)**

Plani i përgjithshëm kombëtar parashikon edhe disa direktiva përta i përket rajonalizimit. Në këtë kontekst Bashkia Shkodër shihet si pjesë e zonës funksionale ekonomike Shkodër Lezhë. Përta i përket këtij rajoni, PPK ka parashikimet e mëposhtme:

- Referuar Sistemit Urban, Plani i Përgjithshëm Kombëtar propozon:
 - Hierarkinë e qendrave sipas bashkive duke marrë parasysh ndryshimet territoriale pas ndarjes administrative të vitit 2014, ku propozohen Bashkitë Shkodër dhe Lezhë si Qendra Parësore dhe bashkitë e tjera si Qendra Terciare.
 - Konsolidimin e qendrave dhe densifikimine zonave urbane/suburbane si Rrethina, Shëngjin, Zejmen, Shenkoll, Kolç, Mamurras, Milot etj për të frenuar shpërhapjen urbane dhe informalitetin.
- Referuar Sistemit Natyror, Plani i Përgjithshëm Kombëtar propozon:
 - *Rritjen e sipërfaqes së Zonave të Mbrojtura*, duke i shtuar *Rrjetin Emerald* (Kune Vain, Patok-Ishëm, Bërzanë, Vermosh, Lëpushë, Bogë, Razëm, Tamarë, Nikc.
 - Marrjen në mbrojtje të *Lumit Bunë* dhe zonës përreth saj me statusin e *Parkut Kombëtar*.
 - Shpallja dhe Promovimi i *Parkut Kombëtar të Alpeve* edhe si *Park me rëndësi Rajonale dhe hartimin e politikave dhe instrumentave financiare per nxitjen e zhvillimit te turizmit malor elitar.*
 - Përgjatë luginave të lumenjve dhe ekosistemeve të tyre, të shtrihen *Korridoret Natyrore*.
- *Referuar Sistemit Ujor, Plani i Përgjithshëm Kombëtar propozon:*
 - *Përcaktimin e Vijës Blu* dhe respektimin strikt të saj si kufiri i zonave mbrojtëse të të gjitha burimeve ujore, sipas përcaktimeve të legjislacionit sektorial në fuqi dhe Rregullores se Planifikimit korrik 2015, në mënyrë që të mbrohen ujërat dhe ekosistemet e tyre.
- *Qendrat Parësore dhe Dytësore* duhet të pajisen me *impiant të trajtimit të ujërave të ndotur*, përpos 3 impianteve ekzistues/të planifikuar Shkodër, Lezhë-Shëngjin dhe Velipojë (Raportet Vjetore ERRU), në mënyrë që brenda vitit 2030 të mos derdhen më ujëra të zeza në lumenjë, det dhe të rritet cilësia e baseneve.
 - Mbulimi me shërbimin e *ujësjellësit dhe kanalizimeve për zonat turistike dhe suburbane.*
- *Itinerarin turistik vozitës lumor-liqenor*, duke integruar vozitjen dhe lundrimin në një rrjet rekreativ: Vau i Dejës- Liqeni i Shkodrës- Pulaj- Ishulli i Bojanës.
- *Referuar Sistemit Bujqësor:*
 - *Krijimin e një tregu rajonal bujqësor* që do të plotësojë zinxhirin ekonomik-bujqësor në agro-përpunimin e produkteve bujqësore (prodhim + përpunim + tregtim).
- *Ne lidhje me Infrastrukturën e Transportit:*
 - Zhvillimin e Qendrës Parësore të *Shkodrës dhe Lezhës si dy QytetePorta*, nisur nga modalitetet portuale, hekurudhore dhe rrugeve Kombëtare që ofrojnë, si dhe zhvillimin e qendrave *Bajzë, Koplík, Lac* si *Hub-e logjistike*, për rolin kryesor, pozicionin kufitar që kanë si pika grumbullimi të produkteve bujqësore dhe stacione me rendesi për njerez dhemallra.
 - Përmirësimin e kushteve dhe fuqizimin e kapacitetit akomodues të portit të Shëngjinit si nyje shumë e rëndësishme për polin ekonomik Shkodër-Lezhë.

- *Integrimin dhe funksionimin me kapacitet të plotë sipas modaliteteve të stacioneve të rrjetit hekurudhor: Hani i Hotit, Bajzë, Koplik, Grilë, Milot si stacione mallrash, Shkodër, Lezhë si stacione qendrore, si dhe rigjallërimin e stacioneve për pasagjerë: Mjedë, Baqel, Lac, Gjorm, Mamurras.*
- *Itinerarin peisazhistik Blu në këtë Zonë, përgjatë qendrave: Ulqin-Velipojë- Shëngjin- Lezhë- Kune Vain te paraprirra nga projektet strategjike te MTI dhe MM.*
- *Ndërtimin e tubacionit të gazit IAP, i cili parashikohet të fillojë nga Fieri te pershkoje kete rajon per ne Malin e Zi në dy degezime; mbi dhe nen liqenin e Shkodres. Permes Malit të zi ka mundesine e lidhjes me Bosnjë– Hercegovinën dhe Kroacinë.*
- *Në përputhje me OST, ndërtimin e nenstacioneve të reja në Koman dhe në Lezhë. Në këtë të fundit janë parashikuar të kalojne edhe linjat 400 dhe 220kv që do të lidhin Shqipërine me Kosoven edhe Malin e Zi.*
- *Ndertimin e Parkut Energjistik, i cili do të përbëhet nga 2 parqe eolike dhe 1 termocentral biomasë me kapacitet vjetor prodhimi 1.1 Të h dhe 750 Gëh, perkatesisht.*
- *Vlerësimin e potencialit natyror në aspektin e diversifikimit të energjisë alternative, duke sugjeruar këtu që rrezatimi prej 2700orë/vit të shfrytëzohet në ndërtimin e parqeve fotovoltaike.*

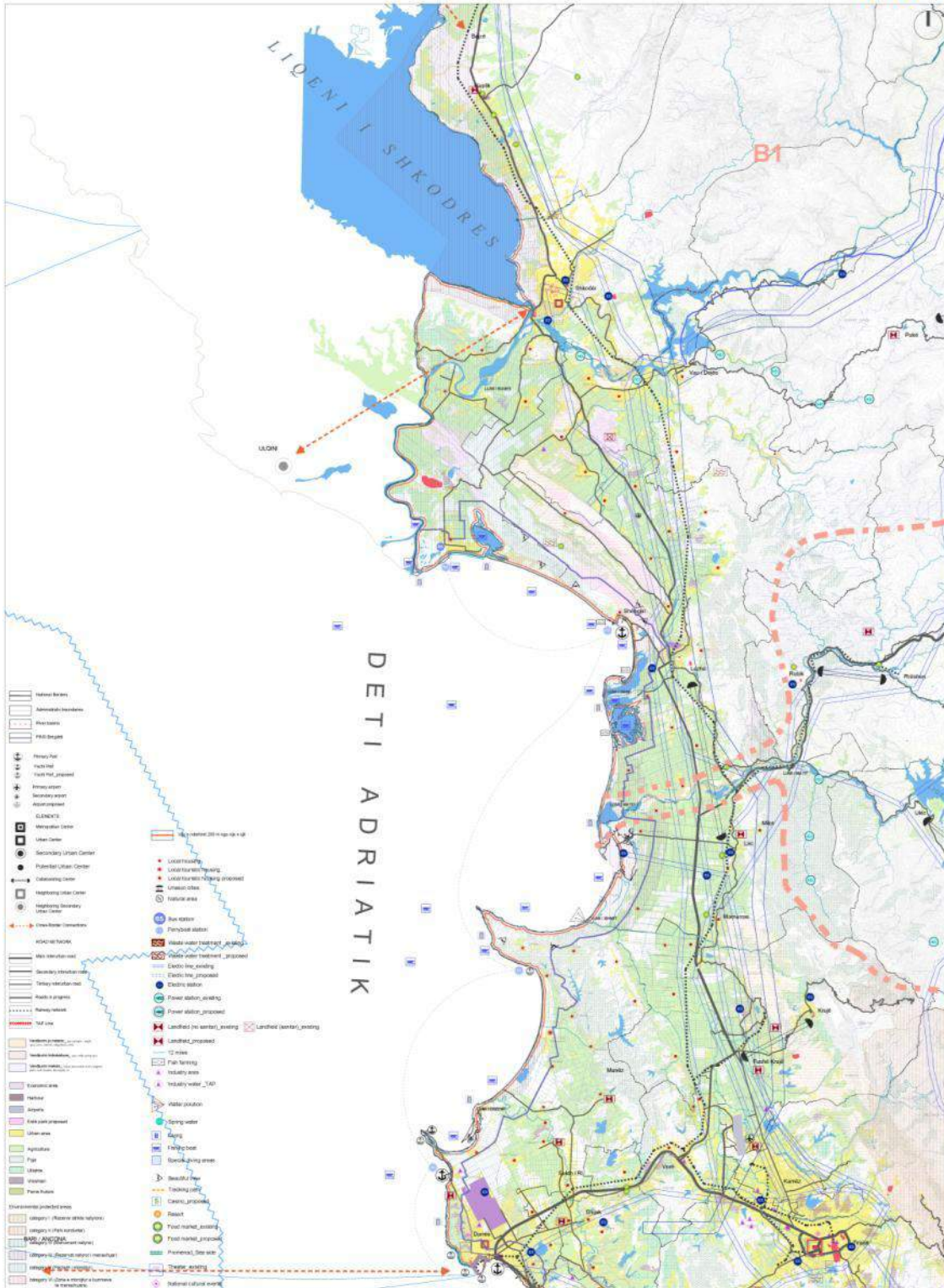
PPK parashikon edhe disa direktiva në lidhje me masat zbutese dhe adaptuese ndaj ndryshimeve klimatike të cilat duhet të ndërmerren në nivel vendor:

- *Gjate planifikimit te çdo ndertimi te ri apo zgjerimi te strukturave ekzistuese, duhet te kryhet nje analize ndjeshmerie e infrastruktures se parashikuar ne kushtet ekstreme te motit , dhe ne baze te rezultateve te saj, duhet te pergatitet nje plan masash per te reduktuar ne menyre te perhershme pasojat e ketyre fenomeneve;*
- *Zbatimi i masave per te reduktuar ndjeshmerine e infrastruktures ndaj kushteve ekstreme te motit duhet te behet nje detyre qendrore e menaxhimit te çdo lloj infrastrukture. Qellimi i zbatimit te ketyre masave duhet te bazohet sidomos ne reduktimin e demit te shkaktuar per perdoruesit e infrastruktures se ndjeshme ndaj motit, nese ata nuk mund ta perdorin ate; dhe*
- *Duhet te percaktohen qarte udhezimet per metodologjine, procedurat dhe realizimin e mbledhjes se informacionit mbi kushtet ekstreme te motit, si dhe per planifikimin dhe zbatimin e masave per te reduktuar ndjeshmerine e infrastruktures se parashikuar ndaj kushtet ekstreme te motit.*

2.2 Përcaktime nga PINS BREGDETI

Plani i integruar ndërsektorial do të jetë kushtetuta e zhvillimit të rajonit të bregdetit, e cila do të garantojë zhvillimin ekonomik të qëndrueshëm, integritet social, mbrojtje të ekologjisë dhe pasurive material e shpirtërore të shqiptarëve të të gjithë Shqipërisë e jo vetëm të rajonit bregdetar. Zona bregdetare është pasuri kombëtare dhe i përket të gjithëve dhe jo vetëm banorëve që jetojnë në atë territor. Kjo hapësirë bregdetare do të shihet si binom det-tokë aset i rëndësishëm kombëtar dhe pjesë e integruar e rrjetit mesdhetar. Hapësirë e mirëmenaxhuar ku harmonizohen nevojat për zhvillim ekonomik dhe nevojat lokale me domosdoshmërinë e mbrojtjes së aseteve kulturore, natyrore dhe historike. Destinacion autentik, i shumëllojshëm dhe i pastër.

Më poshtë paraqiten objektivat e Planit të Integruar Ndërsektorial për Bregdetin sipas tematikave përkatëse të cilat shërbejnë si kuadër referues edhe për Bashkinë Shkdoër. Vlen të përmendet se objektivat së bashku me politikat janë në terma të gjerë të cilat lejojnë për interpretim në bazë të kontekstit dhe analizës së detajuar të planit të përgjithshëm vendor.



Tematika1- Urbanizimi

[OBJEKTIVI 1] -Orientimi drejt një zhvillimi të qëndrueshëm urban dhe mbrojtja e natyrës

- Densifikimi i qendrave të banuara
- Policentrizmi (hierarkizimi i qendrave)
- Mbulimi me infrastrukturë publike i qendrave urbane
- Zhvillim i kontrolluar

- Rigjenerim i ballinave ujore
- Ndalimi i informalitetit dhe integrimi/riinterpretimi i atij ekzistues

[OBJEKTIVI 2] Rivitalizimi i lokaliteteve të vjetra në brendësi të territorit (objektiva)

- Orientimi i zhvillimit në brendësi të territorit
- Integrimi i zhvillimeve turistike të reja (resortet) me potencialet në zhvillimet ekzistuese (fshatrat ekzistuese)

[OBJEKTIVI 3] Ruajtja e arkitekturës tradicionale në zhvillimet e reja

- Reabilitimi i ndërtesave tradicionale
- Subvencionimi i objekteve tradicionale
- Promovimi i vlerave kulturore në arkitekturë

Tematika 2- Infrastruktura

[OBJEKTIVI 1] Integrimi në rrjetin e infrastrukturës mesdhetare

- Lidhja me koridorin blu (politike)
- Zhvillimi i projekteve ndërkufitare me Malin e Zi
- Integrimi i hekurudhës në rrjetin ndërkombëtar

[OBJEKTIVI 2] Përmirësimi i aksesit dhe mbulimi me infrastrukturë publike nga bregdeti në qendrat e banuara në brendësi të territorit (përgjatë gjithë bregdetit)

- Prioritarizimi i investimeve në infrastrukturë publike bazike sipas hierarkisë së qendrave urbane (politike).

[OBJEKTIVI 3] Aktivizimi i zonave potenciale natyrore, kulturore, mjedisore dhe sportive, përmes infrastrukturës së transportit publik të diversifikuar

- Përdorimi i infrastrukturës soft (lehtë) në zonat e ndjeshme (natyrore/kulturore)
- Aplikimi i rrjetit unazor në infrastrukturë
- Nxitja dhe faciliteti i infrastrukturës për biçikleta dhe këmbësorë
- Ndërthurja e transportit detar me atë tokësor
- Krijimi i stacioneve multimodale
- Rivitalizimi i transportit hekurudhor

[OBJEKTIVI 4] Rritja e transportit publik detar

- Rivitalizimi i porteve dhe mole ekzistuese si stacione publike për transportin detar
- Nxitja e partneritetit publik dhe privat në zhvillimin e transportit detar

Tematika 3- Energjia

[OBJEKTIVI 1] Mbulimi vjetor dhe sezonal me energji elektrike i gjithë zonës bregdetare

- Infrastruktura energjitike në bregdet, si një nga prioritetet e planit (politikë)

[OBJEKTIVI 2] Përdorimi i energjisë së rinovueshme (objektiva)

- Prioritet zhvillimit të parqeve fotovoltaike (politike)
- Mbështetja e iniciativave private dhe publike për këtë sektor (politikë)

[OBJEKTIVI 3] Efiçencë energjitike në ndërtim

- Përdorimi i teknikave të ndërtimit sipas kushteve klimatike të zones
- Promovimi i materialeve me efiçencë energjitike
- Rritja e efiçencës së energjisë elektrike

Tematika 4- Ekonomia

[OBJEKTIVI 1] Rritja ekonomike në brezin bregdetar (objektiva)

- Përdorimi i qëndrueshëm i potencialeve të zonave bregdetare për të nxitur zhvillimin ekonomik
- Rritja e kapaciteteve lokale në sektorët ekonomik dominues
- Krijimi i grupimeve ekonomike që operojnë në të njëjtën fushë

[OBJEKTIVI 2] Rritja e avantazhit krahasues dhe konkurrues (objektiva)

- Promovimi i ekonomisë lokale
- Diversiteti i ekonomisë
- Rritje e efikasitetit ekonomikë përmes ekonomive të shkallës
- Zhvillimi i degëve inovative të ekonomisë

[OBJEKTIVI 3] Zhvillimi i ekonomisë detare (akuakultura, kripore, peshkimi)

- Krijimi i sistemit të grumbullimit, tregtimit dhe rrjetit shpërndarës të produkteve detare
- Çertifikimi i produkteve detare lokale
- Marketimi i produkteve detare

[OBJEKTIVI 4] Përdorimi i potencialeve kulture/natyrë dhe i efekteve ndërlidhëse për rritjen ekonomike bregdetare dhe në brendësi të territorit.

- Ndërlidhja e monumenteve përmes korridoreve natyrore
- Ngritja e infrastrukturave informuese, marketuese dhe orientuese për potencialet e bregdetit

Tematika 5- Turizëm

[OBJEKTIVI 1] Shndërrimi i bregdetit shqiptar në një destinacion unik (objektiva)

- Ruajtja e karaktereve të ndryshme të zonës bregdetare (politikë); ose Sigurimi i integritetit fizik territorial të bregdetit
- Promovimi i vlerave unike
- Mbrojtja dhe zhvillimi i turizmit në zonat e mbrojtura natyrore dhe kulturore (eco-turizëm/turizëm kulturor)

[OBJEKTIVI 2] Zgjatja e sezonit turistik (objektiva)

- Diversiteti i paketës turistike (politikë)
- Nxitja e turizmit të alternuar (det, mal, lumë, kulturë)
- Zhvillimi i turizmit aventuresk dhe natyror në lokalitetet në brendësi të territorit (kalërim, lundrim, hiking)

[OBJEKTIVI 3] Zhvillimi i llojeve të ndryshme të klasterave për turizmin (objektiva)

- Zhvillimi i grupimeve ekonomike në sektorët me potencial më të lartë (Klaster në agroturizëm, eco-turizëm, dhe turizmin det-diell) (politikë)

Tematika 6- Bujqësi

[OBJEKTIVI 1] Forcimi i bujqësisë si një nga sektorët primar të ekonomisë së bregdetit

- Mbrojtja e pesë shtresave bujqësore (tokë bujqësore /kullota /ullishte /vreshtari / tarraca frutore)
- Nxitja e ekonomisë së shkallës në bujqësi
- Çertifikimi dhe marketimi i produktit bujqësor
- Përmirësimi dhe zhvillimi i sistemeve vaditëse për tokat bujqësore

[OBJEKTIVI 2] Marketimi dhe shpërndarja e produkteve lokale

- Subvencionimi i produkteve lokale (politikë)

Tematika 7- Natyrë

[OBJEKTIVI 1] Shtimi i zonave të mbrojtura natyrore (objektiva)

- Kthimi i baseneve lumorë në korridore të gjelbërta natyrore (politikë)
- Percaktimi i zonës kufizuese të ndërtimit

[OBJEKTIVI 2] Mbrojtja nga rreziqet natyrore (erozion/rrëshqitje/përmytje, ndotje) (objektiva)

- Pyllëzimi i zonave të rrezikuara
- Zhvillimi i infrastrukturave që minimizojnë rreziqet (hidrovore, impjante për trajtimin e ujrave të ndotura/mbetjeve)

[OBJEKTIVI 3] Mbrojtja e peizazhit nga ndotja vizive, si rrjedhojë e infrastrukturës energjitike dhe telekomunikacionit

- Përdorimi i teknikave dhe infrastrukturave pa/me impakt të ulët viziv në peizazhin natyrorë Përsa i përket zhvillimit rajonal, PINS Bregdeti e parashikon Shkodrën si pjesë e zonës së parë rajonale ku fokusi është në eko-turizëm dhe në natyrë. Në këtë kontekst, në zonën e parë rajonale përfshihet segmenti **Grukëderdhja e Bunës - Hamallaj (Durrës), në veri. Ky segment përfshin tre bashki, Shkodër, Lezhë dhe Kurbin.** Përsa i përket zhvillimit rajonal, paraqet këto direktiva të cilat duhet të merren në konsideratë nga planet te përgjithshme vendore:

-Vlerat, karakteri dhe sektorët e zhvilluar historikisht në këtë territor, që evidentohen si dominuese, më tepër se të tjerat, janë: **vlerat e shumta mjedisore**, me ekosisteme flore dhe faune shumë të pasura (katër zonat e mbrojtura mjedisore); aktivitetet ekonomike të zhvilluara lidhen me **sektorin e bujqësisë, peshkimit dhe blegtorisë.**

-Turizmi në këtë zonë është i alternuar, ditor në plazhet me gjatësi të shkurtër edhe **për të mbrojtur dhe ruajtur vlerat e zonave natyrore dhe mjedisore me vlerë**, dhe sezonal, në plazhet me gjatësi më të madhe.

-Karakterit i zhvillimit të kësaj zone është **ekoturizmi.** Kjo nuk përjashton zhvillimin e tipologjive të tjera të turizmit, dhe aktiviteteve të tjera që janë të qëndrueshme dhe në respekt të mjedisit të kësaj zone lagunore; kontrobuti i të cilave do të sillte një zhvillim ekonomik vjetor të qëndrueshëm nga turizmi i kombinuar.

Ndërkohë, përsa i përket vetë Bashkisë Shkodër, më saktë për qendrën e bashkisë, qytetin e Shkodrës përcaktohet si më poshtë:

*Funksione të rritjes urbane dhe ekonomike e orjentuar për qytetin e **Shkodrës**, në: turizmin eko si primare, për ta pasuruar më tej me turizmin malor, kulturor, agroturizëm, peshkimin, bujqësinë, blegtorinë, turizmin sezonal det-diell, në mënyrë që si qendër kryesore të jetë dhe si katalizator për të incentivuar dhe gjeneruar aktivitetet e lidhura me të, të gjitha qendrat inferiore dhe lokalitetet rreth e për qark sajë, në formën e një rrjeti aktivitetesh. Ky zhvillim duhet të vijë i alternuar, kombinuar dhe i shpërndarë në të gjitha lokalitetet e tjera, që do të përmendem më poshtë. Shkodra si qendër kryesore urbane duhet të ketë një akses shumë të mirë me transportin publik me lokalitetet bregdetare si Velipojë, dhe gjithashtu me lokalitetet rurale në brendësi të territorit, në drejtim të Alpeve, për të patur një shpërndarje të zhvillimit të qendrave urbane dhe lokalitetet të balancuar nga deti në drejtim të thellësisë së territorit dhe malit.*

Gjithashtu, PINS Bregdeti ofron edhe disa objektiva e politika orientuese përsa i përket zhvillimit të Bashkisë:

-Objektivat

- Njësi me zhvillim të orientuar urban, drejt qendrave ekzistuese, duke densifikuar e konsoliduar më parë këto qendra. E më pas duke përdorur territore të reja.
- Të zhvillojë sektorin e turizmit –Eko dhe det-diell, përmes plazhit të Velipojës.
- Të mbrohet nga reziku i ndotjes, përmblytes dhe reziqe të tjera natyrore dhe njerëzore.

-Politikat

- **Mbrojtje** e mjedisit dhe vlerave kulturore.
- **Promovim** i vlerave.
- **Masa konkrete** për mbrojtjen nga rreziqet natyrore. (impjant trajtimi i ujrave të ndotur, hidrovore, diga, etj)
- **Aksesim i vlerave** natyrore, kulturore përmes infrastrukturës me impakt të ulët në mjedisor.

Si konkluzion mund të thuhet se orientimet kryesore të PINS Bregdeti janë:

- Lidhjen me **Rruga Peisazhistik Bregdetar**; pra lidhja e infrastrukturave segmentare të transportit automobilistik përgjatë bregdetit shqipëtar, në një rrjet të vazhdueshëm me shërbime publike në fushën e turizmit, i cili lidh lokalitetet që janë më në afërsi me plazhet e territorit të Shqipërisë, dhe lehtëson aksesin nëpër asasetet, mjedisore, plazhe, asetet kulturore, agroturizmet, etj
- Lidhja e infrastrukturave lokale dhe vlerave natyrore, mes tyre, për të mundësuar aksesin që nga bregdeti (plazhin e Velipojes-lagunen Kune-Tale-Vajin monumente, mjedisi) në drejtim të brendësisë së territorit.
- Administrimi i transportit të kombinuar publik tokësor dhe detar, duke rivitalizuar të gjitha portet e vjetra të peshkimit, molet, ish portert militare, peshkimi dhe për ndërtimin e barkave, në stacione formale/zyrtare (të legjitimuara), në shërbim të turizmit.
- Kufizimi i ndertimeve të reja 200m nga vija bregdetare ranore dhe në kuotën 60 m lartësi për relievin shkembor (vija bregdetare matet cdo 2 vjet nga Institucioni pergjegjes SHGJSH)
- Të gjitha zhvillimet e reja do të orjentohe në qendrat urbane ekzistuese. Kjo, për arsye konsolidim të qendrave urbane ekzistuese.
- Kjo gjë, do të mbrojë token bujqësore që mos dëmtohet nga zhvillimet dhe betonizimet.
- Do të zhvillojë sektorin e peshkimit, bujqësisë, e blegtorisë me te gjitha hallkat e sajë të përpunimit të produkteve nga këta sektorë.
- Krijimi i tregjeve të vegjël lokal, ku të promovohen dhe marketohen produktet tipike të zonës. (ato më pas në sasi të mëdha, transportohen drejt tregjeve rajonale të lokalizuara në qendrat primare urbane)
- Ndërtimet e reja në brezin e parë bregdetarë, duhet të respektojnë arkitekturën tradicionale të zonës ku ato zhvillohen, dhe duke përdorur materialet lokale.
- Të gjitha qytetet dhe lokalitetet që janë të ndërtuara në bregdet, duhet të krijojnë ballinat ujore, si hapësira publike me vlerë jo vetëm për turizmin, por mbi të gjitha për cilësinë e jetesës së vetë banorëve të zonës.
- Të hartohen projekte për menaxhimin/administrimin e zonës së mbrojtur mjedisore, lagunës Kune-Tale-Vajin, dhe plane menaxhimi i monumenteve të kulturës si Kalaja e Rozafës dhe një numër të madh monumentesh të tjera; për të zhvilluara ekonominë lokale falë këtyre aseteve plot vlera autentike të territorit dhe historisë së Shqipërisë.
- Këto plane menaxhimi/administrimi, duhet të kenë në vëmendje këto projekte:
 - Infrastruktura për t'i aksesuar këto vlera, në varësi të territorit
 - infrastruktura, ORJENTUESE
 - infrastruktura, INFORMUESE
 - projekte, PROMOVUESE

2.3 Direktivat Sektoriale

Direktiva nga Ministria e Bujqësisë, Zhvillimit Rural dhe Administrimit të Ujërave

Bazuar në Programin e Ministrisë së Bujqësisë, Zhvillimit Rural dhe Administrimit të Ujërave janë evidentuar programet kryesore të cilat impaktojnë mbi Bashkinë Shkodër dhe direktivat/politikat përkatëse të tyre:

- **Mbi Ujitjen, Kullimin dhe Mbrojtjen nga Permbytjet e tokave Bujqesore.**

Ne kete dokument Ministria e Bujqese shpalos potencialet e medha qe ka bujqesia Shqiptare krahas sasise të larta ujore të cilat ndodhen në territorin kombëtar. Disa nga synimet te cilat kjo Ministri parashtron, jane:

1. Plotësimin e qëndrueshëm të nevojave për ujë, nëpërmjet rehabilitimit dhe modernizimit të sistemeve ujitës;
2. Menaxhimin e qëndrueshëm të sistemeve të ujitjes nëpërmjet ndarjes së kompetencave dhe përgjegjësive për operimin, mirëmbajtjen dhe rehabilitimin e infrastrukturës së ujitjes, midis pushtetit qëndror, komunave dhe organizatave të përdorimit të ujit;
3. Garantimin e kullimit, me përparësi në ultësirën perëndimore, nëpërmjet rehabilitimit dhe përmirësimit të infrastrukturës egzistuese dhe rritjes së kapacitetit të hidrovorëve;
4. Zvogëlimin e rrezikut nga përmbytjet lumore dhe detare, nëpërmjet rikonceptimit të strukturave mbrojtëse, duke konsideruar zhvillimet e reja urbane pranë lumenjëve dhe grykëderdhjeve të tyre.

Menaxhimi i qëndrueshëm dhe ndjekja e programeve te lartepemendura ndikon drejteperdrejte ne sistemin e kullimit dhe te menaxhimit te resurseve ujore, dhe si rrjedhoje pergjegjesine e mbrojtjes nga perbyttjet dhe tokes bujqesore.

- **Bujqesia dhe Zhvillimi Rural**

Duke ju referuar objektivave politik te Ministrise se Bujqesise prodhimi bimore bën pjesë në Planin për Integrim Evropian dhe pjesë e Planit të Veprimit për Zbatimin e Partneritetit Evropian.

Qëllimi i përgjithshëm është orientimi dhe sigurimi i një zhvillimi të qëndrueshëm të bimëve bujqësore me qëllim rritjen optimale të prodhimit për plotësimin sa më mirë të nevojave të vendit, minimizimin e importit dhe rritjen e mundësive për eksport si dhe mbështetjen e menaxhimit e këtij zhvillimi.

Përsa i takon situates aktuale Ministria e Bujqesise shprehet se se fundi ky sektor po has nje shtim te dimensionit te kulturave te te mbjellave. Kjo per edhe vete faktin e mbeshtetjes se Ministrise ne mbulimin dhe ngritjen e serrave – ne menyre qe te garantohet jo vetem nje hark kohore i gjate i kultivimit por gjithashtu edhe nje diversitet ne bimesi. Orientimi i ketyre linjave te zhvillimi te politikave synon qe nepermjet ketij plani te zhvillimit te:

- Rritet aftesia konkurruese dhe promovimi te kulturave te vendit.
- Rise vleren e produkteve dhe te ardhurave te fermereve.
- Konsolidoje aftesine perpunuese
- Te rrise lidhjet strategjike per investime ne futjen e teknologjive te reja.
- Te siguroje kontrata e prodhimit.

MBZHRAU prioritetet e veta i ka mbështetur edhe në politikat e saj në drejtim të **konsolidimit të bujqësi** duke synuar kështu në një organizim të prodhimit, mundësi më të mëdha për prodhime sipas standardeve të kërkuara nga tregu jo vetëm ai rajonal apo i BE-së por edhe nga ai lokal.

- **Prodhimi Organik Bio**

Sipas aktit të marreveshjes së Stabilizimit dhe Asociimit Shqiptarë ka për detyrë edhe modernizimin dhe ristrukturimin e bujqësisë shqiptare dhe sektorit agro-industrial, si dhe mbështetjen për përafrimin gradual të legjislacionit shqiptar dhe praktikave me rregullat dhe standardet komunitare. Ky plan është i reflektuar gjithashtu edhe nga udhëzimet dhe programet e MBZHRAU-së.

Aktualisht në Shqipëri, operojnë dhe 7 organizma të huaj certifikimi si janë dhe këto organizma certifikues të huaj janë të njohur dhe akredituar për certifikim të produkteve "bio" në vendet e tyre të origjinës. Organizmat certifikues të huaj kryejnë certifikim në bazë të Rregullores Nr. 834/2007 të BE, për prodhimin dhe etiketimin e produkteve organike si dhe standardit amerikan për produktet organike (NOP). Afimi i këtyre organizmave me sistemin e prodhimeve bio në Shqipëri është gjithashtu pjesë e programit të Ministrisë për rritjen e eksportit dhe si rrjedhim të ardhurave për fermeret.

Megjithatë aktualisht çmimet e produkteve "BIO", me përjashtime të vogla, janë të njëjta me ato të prodhimeve konvencionale, fermeri që prodhon "BIO" e ka të garantuar shitjen. Interesi i konsumatorit shqiptar për këto prodhime është në rritje, çka ka bërë të lindin edhe mikroregjet e para të prodhimeve "BIO" të fruta/perimeve, veçanërisht të fruta/perimeve autoktone.

- **Mbi Peshkimin.**

Në këtë dokument të Ministrisë së Bujqësisë, Zhvillimit Rural dhe Administrimit të Ujërave, rekomandohet ndalimi i peshkimit në Liqenin e Shkodrës të ndalohej deri në një periudhë të përcaktuar. Ndalohej peshkimi i cfaredolloj speciejesh të gjallesave ujore përveç ngjales së Liqenit e cila nuk përben asnjë rrezik në zhdukje apo për ekosistemin në fjalë. Në këtë dokument shpjegohen edhe menyrat e peshkimit dhe gjithashtu zonat të cilat janë të dedikuara për këtë lloj peshkimi. Nisja për në liqen specifikohet që të bëhet vetëm nga zonat Zogaj, Shirokë, Grizhë, Kamicë dhe Shegan dhe aktiviteti të zhvillohet në distancë 500 metra nga bregu në zonën Zogaj, Shirokë, Fushë-Bunë, Pylli Dobraçit, Vrakë, Grizhë, Kalldrun Jubicë, 150 metra në zonën Kamicë, Flakë, Kosan e Shegan dhe Hot. Në fundi Ministria e Bujqësisë nepermjet këtij dokumenti urdheron që i gjithë prodhimi të zbarkohet në qendrën e OMP Shirokë – e cila do të ketë edhe rol monitoruesi përse i takon këtij urdhëri ministror.

Direktiva nga Ministria e Mjedisit

Në planin ndërsektorial të mjedisit për periudhën 2015-2020 parashikohen disa direktiva dhe politika në lidhje me çështje të ndryshme mjedisore të cilat kanë një impakt edhe në bashkinë Shkodër:

- **Menaxhimi i Mbetjeve Urbane**

Hartimi i planeve rajonale të menaxhimit të mbetjeve është kryehyrja e strategjive përse i takojnë menaxhimit të mbetjeve urbane. Në kuadër të këtij plani një seri vendvendimesh të vjetra duhen mbyllur, në bazë të direktivave të Komunitetit Europian, **dhe të rinj duhen hapur. I tillë është edhe vendvendimiti ekzistues i Shkodrës ku pritet një asgjësimi në menyrë të kontrolluar të mbetjeve. Ky vendvendimiti është mbyllur mbase hapjes së lëndës së Bushatit, por nuk është trajtuar nga pikëpamja mjedisore duke u kthyer në një hotspot mjedisor.** Gjithashtu objektivat dhe produktet më të mira në fushën e mbetjeve në menyrë të detajuar janë të parashikuara në Strategjinë dhe Planin Kombëtar të Menaxhimit të Integruar të Mbetjeve, si a) Riciklimi i mbetjeve urbane në masën 10 %. b) Transpozimi i direktivave të Komunitetit Europian. c) Hartimi i studimit të fizibilitetit për përcaktimin e një vendvendimiti për mbetje të rrezikshme.

- **Në fushën e ujërave.**

Referuar gjithë Strategjise Ndërsektoriale së Ministrisë së Mjedisit ne fushen e ujerave brenda vitit 2020 do te arrihet plotesisht mbrojtja e ekosistemeve lumore, për këtë do të realizohet mbrojtja dhe permiresimi i cilesise se ujerave nepermjet Planeve te Menaxhimit te Burimeve Ujore. Gjithashtu, monitorimi i vazhdueshem i cilesise se ujerave siperfaqesore dhe nentokesore nga institucionet pergjegjese ne bashkepunim me MM mbetet prioritet tu realizuar brenda vitit ne fjale.

- **Pyjet dhe Kullotat**

Persa i takon menaxhimit te pyjeve dhe kullotave objektivat paraqiten te shtrira ne harqe te gjate kohor, duke filluar nga mekanizma per reduktimin e prerjeve ilegale dhe tregtimin e lendes drusore. Forcimi i sistemit të kërkimit, zhvillimit teknologjik dhe inovacionit në pyje dhe realizimi i data bazën pyjore (GIS) mbeten prioritet i ketij plani strategjik.

Ky Plan parashikon gjithashtu hartimin dhe miratimin e planeve të fondit pyjor dhe kullosor, dhe azhurnimin e të dhënave të tyre duke realizuar 100% të objektivit, si dhe përmbushjen e krijimit te njësive territoriale me funksion prodhues dhe menaxhimin e integruar te tyre nëpërmjet teknikave te avancuara. Vendorsja e marrëdhënieve rajonale e me gjere, për shkëmbimin eksperiencave, aplikime te përbashkëta ne programe ndërkombëtare dhe unifikimin e teknologjive e metodologjive mbete prioritet e ketij draft Plani.

- **Zbatimi i direktivave të fushës së mbrojtjes së natyrës dhe peizazhit**

Ministria e Mjedisit nepermjet ketij Plani Strategjik synon perfundimin e studimit për rrjetin Emerald të Zonave me Interes të Veçantë Ruajtjeje (ZIVR) në kuadër të Konventës së Bernës “Për ruajtjen e jetës së egër dhe të habitateve natyrore evropiane”. Disa nga objektivat e tjere te cilet kjo ministri ka shpallur jane;

- Zbatimi i masave mbrojtëse për llojet dhe habitatet e listuara në Anekset e Direktivës së Habitave dhe të Shpendëve;
- Hartimi i Planeve të Menaxhimit të Zonave të Mbrojtura për zonat e reja të shpallura dhe përditesimi/rishikimi i planeve ekezistuese; përfshirja e çështjeve të ndryshimeve klimatike;
- Studim kombëtar për riklasifikimin e Zonave të Mbrojtura, bazuar në kriteret e reja të publikuara nga Unioni Ndërkombëtar për Mbrojtjen e Natyrës (IUCN);
- Rehabilitimi i dunave dhe i ujëkëmbimit det - lagunë në zonat e mbrojtura bregdetare për të rritur aftësinë ripërtëritëse të ekosistemeve ndaj ndryshimeve klimatike;
- Zbatimi i masave konkrete të parashikuara në planet e menaxhimit për të siguruar statusin e favorshëm të ruajtjes për llojet dhe habitatet globalisht të kërcënuara;

Direktiva nga Ministria e Zhvillimit Urban

Strategjia e Strehimit Social 2016-2025

Vizioni

Përfshirja sociale dhe ekonomike nëpërmjet ofrimit të alternativave të strehimit të cilat janë të gatshme, të arritshme, të përballeshme dhe të përshtatshme, për më shumë se 60% të popullsisë 17 shqiptare e cila nuk ka mundësi financiare të përballojë strehimin në treg dhe në veçanti grupet të cilat janë në pozita të pafavorizuara.

Qëllimi

Qëllimi i strategjisë është përmirësimi i kushteve të jetesës së 25,000 familjeve shqiptare me të ardhura të ulëta dhe të mesme që nuk mund të përballojnë një shtëpi në tregun e lirë, duke përfshirë familjet në pozita të pafavorizuara që vuajnë nga përjashtimi social përmes ofrimit të alternativave për njëstrehim të gatshëm, të arritshëm, të përballueshëm dhe të përshtatshëm

Strategjia përcakton 4 prioritete strategjike të cilat do të çojnë në ofrimin e alternativave të strehimit. Këto prioritete strategjike janë si më poshtë:

- Forcimi i kapaciteteve vendore në lidhje me grumbullimin dhe menaxhimin e të dhënave rreth strehimit social
- Përmirësimi i qasjes në strehim të grupeve të pafavorizuara përmes rishikimit të kuadrit ligjor dhe institucional
- Rritja e numrit të përfituesve në pozita të pafavorizuara përmes zgjerimit të instrumenteve financiare
- Sigurimi i strehimit të përballueshëm nëpërmjet zgjerimit dhe riorientimit të programe të strehimit social

Strategjia e Strehimit Social përfshin objektivat strategjike si më më poshtë:

- Zhvillimi i kapaciteteve të 61 njërive vendore për sigurimin e njohurive rreth kërkesës dhe ofertës për strehim social në mënyrë periodike;
- Përmirësimi i kuadrit ligjor dhe institucional për rritjen e qasjes në strehim të 50% të familjeve në pozita të pafavorizuara;
- Bashkërendimi i përpjekjeve midis institucioneve në nivel qendror dhe vendor për përmirësimin e procesit të shpërndarjes së strehimit në 61 njësitë vendore;
- Sigurimi i marreveshjeve të Partneritetit Publik-Privat (PPP) për përmirësimin e alternativave të strehimit social dhe rritjen e numrit të familjeve përfituese me 20%;
- Zgjerimi i alternativave të strehimit përmes programeve të orientuara për familjet me të ardhura të ulëta e të mesme dhe kryesisht ato të pafavorizuara me 30%;

Direktiva nga Ministria e Punëve të Brendshme

Plani Kombëtar për Emergjencat Civile

Plani Kombëtar për Emergjencat Civile është në fazë hartimi. Duke qënë se Shkodra është e cënuar nga disa lloje rreziqesh natyrore dhe veçanërisht nga përmytjet, direktivat janë të bazuara në planin e vitit 2004:

Ky dokument edhe perse i hartuar në vitin 2004 mbetet dokumenti zyrtar që pushteti qendror ka, dhe kjo fale Ministrisë së Çështjeve Vendore dhe Decentralizimit. Pavaresisht se ky dokument paraqitet i hartuar nga Ministria në fjalë, ai jep sakte rekomandimet në raste emergjencash për bashkitë. Sipas këtij dokumenti Bashkitë kanë përgjegjësi për parapërgatitjen, planifikimin dhe operacionet e përgjigjes ndaj situatave emergjente që ndodhin në territorin e tyre. Menaxhimi i emergjencave civile në bashki, bëhet në përputhje me planet e emergjencave ose planet e gatishmërisë që ato përgatitin dhe freskojnë periodikisht dhe çdo bashki krijon dhe mbajnë një sistem të:

- Njoftimit të hershëm dhe informimit të strukturave kyç.
- Alarmit dhe evakuimit të popullsisë.
- Skuadrave, grupeve dhe strukturave të tjera aktive të përgatitura për të parandaluar, për të lehtësuar dhe për t'u përgjigjur në raste të emergjencave civile.
- Ndërmarrin dhe administrojnë aktivitetet e rehabilitimit për zonën e prekur nga emergjenca.

Gjithashtu, monitorimi sistematik i rreziqeve që vijnë si rezultat i fatkeqësive të ndryshme, kërkojnë përcaktimin e saktë të roleve dhe të përgjegjësive të strukturave të emergjencave. Gjithashtu, kërkohet vendosja e linjave të qarta të raportimit midis strukturave monitoruese të emergjencave civile, qendrore dhe lokale. Procedurat e monitorimit përforcohen nga kritere ose tregues të qartë për njoftimin e hershëm dhe aktivizimin e SSHKEC- së. Institucionet dhe strukturat përkatëse që kanë kapacitete ose struktura vartëse për monitorimin dhe dhënien e informacionit, kanë për detyrë të japin informacion periodik dhe specifik në DPPEC Rolet dhe përgjegjësitë gjatë fazes së përgjigjes duhet të jete I menjëherëshem dhe pas informimit rreth ndonjë situatë emergjente ose ngjarjeje të mundshme të cilat mund të shkaktojnë një emergjencë në nivel rajonal (qark) ose lokal, prefektët, punonjësit e emergjencave civile ose autoritetet e zgjedhura në nivel vendor ndërmarrin veprime të njëjta në mbështetje dhe plotësim të SSHKEC-së.

2.4 Analiza Metabolike e Territorit

Në kuadër të hartimit të Strategjisë, Analiza Metabolike e Territorit është një nga metodologjitë e kërkuara me ligj, si dhe një mënyrë e re për të parë territorin si një trup i unifikuar. Në këtë kontekst është e rëndësishme si paraprijëse e përcaktimit të vizionit si dhe objektivave strategjike.

2.4.1 Fluksi i mbetjeve

Analizimi i fluksit të mbetjeve për bashkinë e Shkodrës mbështetet në gjenerimin e mbetjeve në nivel bashkie, llojn e mbetjeve dhe vëndet e depozitimit të tyre. Kjo më pas krijon pasqyrën për nivelin e ndotjes ku ndodhen këto venddepozitimeve dhe ndotjet në nivelin e ujërave. Në bashkinë Shkodër për vitin 2015-2016 janë prodhuar 38.786 ton mbetje totale për një popullsi prej 137.612 banorë sipas ndarjes së re administrative. Nga këto mbetje 17.995 ton depozitohen në landfill-in e Bushatit i cili ka një sipërfaqe prej 12 ha dhe një kapacitet prej 1000000 m³. Nga këto depozitime 45.4% pra 8.169 ton janë organike, 10.7% pra 1.925 ton janë plastike, 7.7% pra 1.3856 ton janë inerte dhe pjesa tjetër 6.5142 ton është e perzier.

Zakonisht mbetjet e gjeneruara janë në zonat urbane. Ato më pas transportohen me anë të mjeteve të ndryshme komunale dhe/ose private të nënkontraktuara drejt lëndfillit të Bushatit. Për njësitë administrative kryesore, të cilat gjithashtu kanë një akses të mirë dhe distancë të vogël ndiqet kjo mënyrë për largimin e mbetjeve. Ndërkohë në zona më malore, për shkak edhe të distancave të mëdha dhe infrastrukturës jo të përshtatshme, gjithashtu edhe si rrjedhojë e sasive jo shumë të mëdha të mbetjeve, ato depozitohen në venddepozitime lokale ose asgjësohen me djegie.

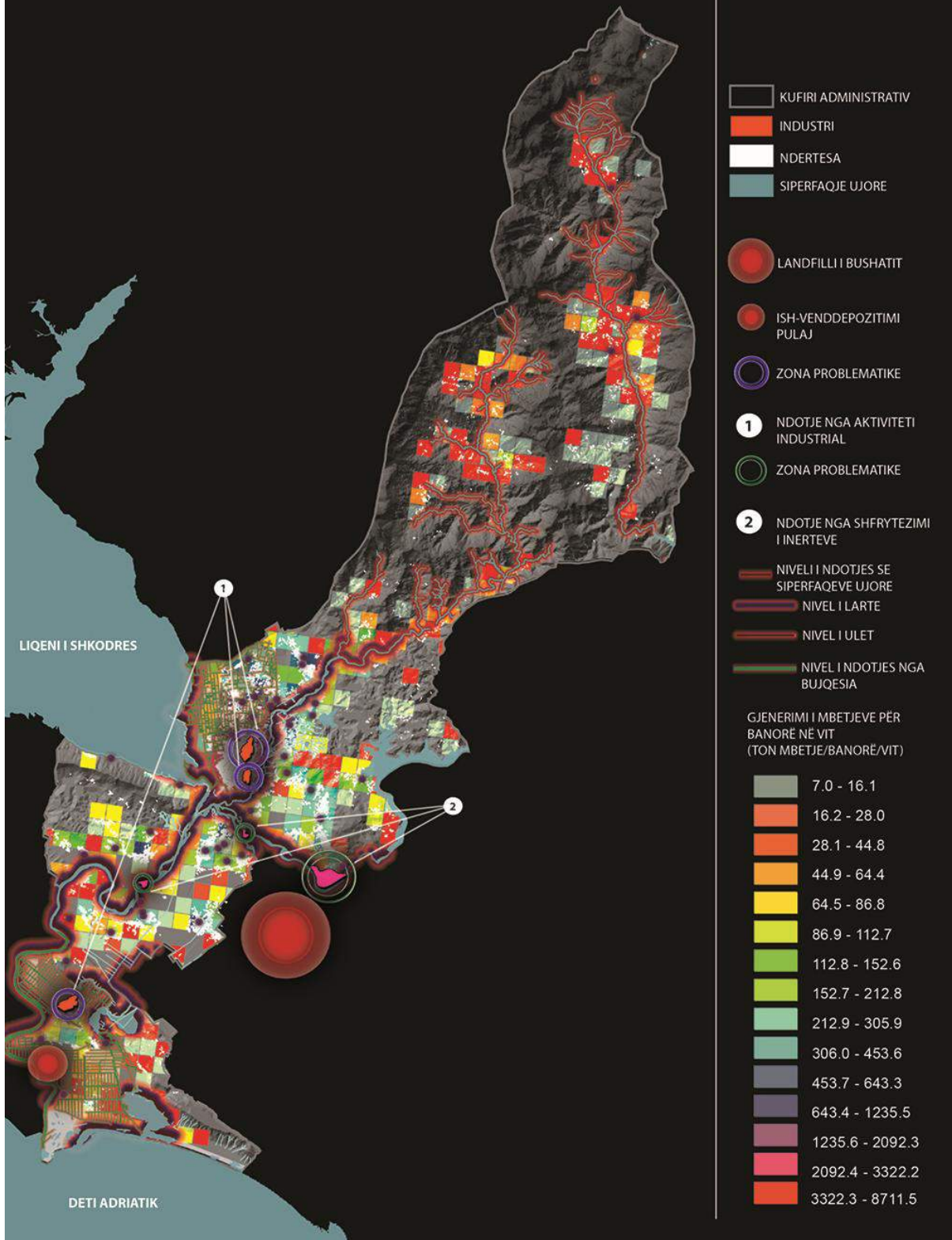
Në bashkinë Shkodër, mungon aplikimi i koncepteve të riciklimit dhe të kompostimit për trajtimin e mbetjeve është ende në gjeneza. Vihet re një rritje e numrit të firmave private të cilat operojnë në fushën e riciklimit, por mungojnë të dhënat e sakta në lidhje me sasinë e mbetjeve të ricikluara. Nga diskutimet me stafin e bashkisë Shkodër si dhe bazuar në raportet e gjendjes së mjedisit nga Agjencia Rajonale e Mjedisit, riciklimi në Shkodër është në nivele të papërfillshme. Vlen për tu përmendur që në periudhën e fundit bashkia Shkodër ka investuar në vendosjen e koshave të ndarë për mbetjet në qytet.

Përsa i përket iniciativave në lidhje me kompostimin këto janë kryesisht në baza individuale dhe mungojnë të dhëna të sakta. Ashtu siç është rastin e riciklimit, edhe përsa i përket kompostimit është në nivele të papërfillshme. Gjithësesi, duke parë që një pjesë e madhe e mbetjeve të gjeneruara janë me karakter organik, atëherë kompostimi ka një potencial të madh për tu zhvilluar në të ardhmen.

FLUKSI I MBETJEVE BASHKIA SHKODER

FLUKSI I MBETJEVE (Gjenerimi i mbetjeve bashkiake, vendepozitimet)

Sh. 1: 200,000



2.4.2 Fluksi i Energjisë

Analizimi i fluksit të energjisë bëhet në bazë të sasise totale te energjise brenda bashkisë, duke ndarë energjinë për konsum familjesh dhe industrive/bizneseve. Këtu janë paraqitur edhe energjia nga

burimet alternative ato ekzistuese dhe të propozuarat. Ky llojë fluksi na lejon të kuptojmë eficiencën energjitike të bashkisë dhe ku mund të përmiresohet ky fluks në të ardhmen duke rritur eficientimin e ndërtesave ose burimeve të energjisë.

Përsa i përket prodhimit të energjisë elektrike, Shkodra ndodhet pranë hidrocentraleve të Ashtës, Vaut të Dejës dhe Komanit. Hidrocentrali i Vaut të Dejës nisi të ndërtohej më 1967 dhe u vu në shfrytëzim më tetor 1971. Ka digën e Zadrejës dhe një në Qyrfaq të ndërtuara mbi kaskadën e lumit Drin. Këto diga krijojnë një rezervuar, (Liqenin e Vaut të Dejës) me vëllim 580 milionë metër kub ujë. Ashta, 10 kilometra larg qytetit të Shkodrës, porta e fundit e lumit Drin përpara se ai të bashkohet me Bunën e më pas për tu derdhur në Adriatik, konsiderohet ndër veprat më të rëndësishme energjitike me parametra moderne dhe bashkëkohore. Impianti është i ndarë në dy pjesë: "Ashta I" do të prodhojë rishtazi energji elektrike me anë të tubinave Hydro Matrix, aty ku përpara tre dekadash është ndërtuar rezervuari i Spatharës me digën kundër përmytjeve dhe sistemet e vogla vaditëse për bujqësinë. Pas një kanali rreth pesë kilometër të gjatë, që shtrihet deri në thellësi në afërsi të fshatit Ashtë, Ashta II do të prodhojë energji elektrike për herë të dytë. Kapaciteti total i të dy centraleve elektrike (Ashta 1 dhe Ashta 2) është rreth 53 megavat (MË) dhe çdo vit do të prodhohen rreth 240 milion kilovat-orë energji elektrike. Hidrocentrali i Komanit nisi të ndërtohej më 1979. Më 1985 u vunë në shfrytëzim dy turbinat e para dhe më 1986 dy të tjerat. Diga është me gurë dhe ekran prej betoni të armuar. Krijon një rezervuar, liqen artificial, me sipërfaqe rreth 12 km katror dhe vëllim rreth 450 milionë metër kub ujë. Ky dirocentral është një ndër hidrocentralet më kryesore.

Bashkia Shkodër është në një ndër zonat më të rëndësishme përsa i përket prodhimit të energjisë elektrike. Prodhimi siç u përshkrua më sipër është nga uji, ndërkohë që burimet e tjera të energjisë si era, dielli etj nuk janë të aplikueshme. Përsa i përket diellit, kryesisht përdoret në ndërtesa individuale në zonën e Velipojës për ngrohjen e ujit.

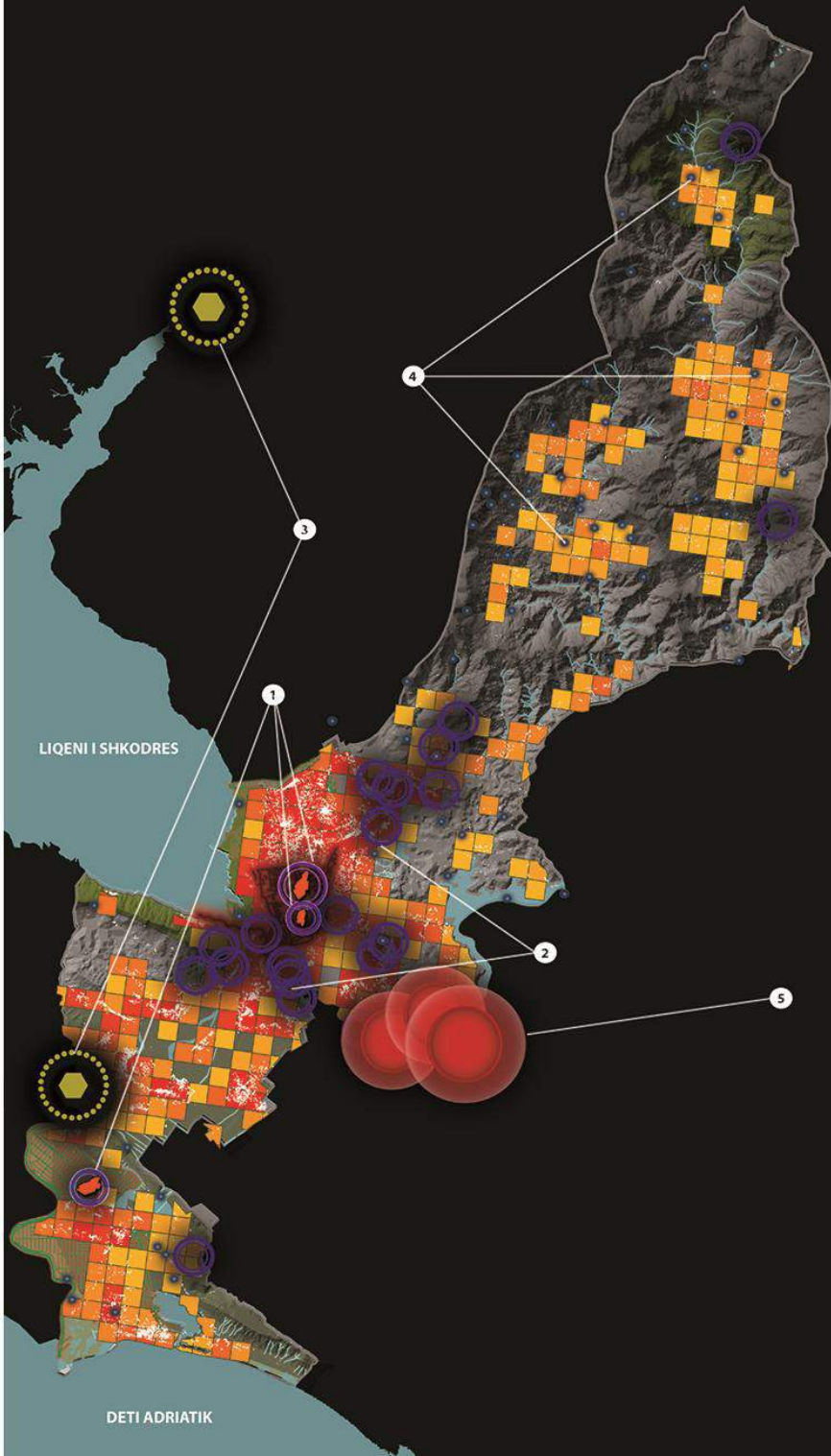
Shfrytëzimi i energjisë elektrike është kryesisht për qëllime banimi. Përqëndrimi më i madh i shfrytëzimit të energjisë është në qytetin e Shkodrës si rrjedhojë edhe e dendësisë më të madhe të popullsisë. Gjithashtu, gjatë periudhës së verës, zona e Velipojës ka një presion të madh në shfrytëzimin e energjisë si rrjedhojë e aktiviteteve turistike. Nga të dhënat e Bashkisë, në Velipojë operojnë rreth 250 njësi biznesi, 300 hotele dhe 1500 shtëpi pushimi. Ndërkohë përsa i përket njësive administrative të tjera shfrytëzimi i energjisë është kryesisht për qëllime banimi. Bazuar në të dhënat e instat dhe në analizën e cilësisë së strukturave në territor, standartet e efijencës energjitike në ndërtesa nuk aplikohen. Gjithashtu, një pjesë e madhe e stokut të ndërtesave janë përpara viteve 1990-të në të cilat nuk aplikoheshin material për kursimin e energjisë. Ndërkohë, një pjesë e madhe e ndërtimeve të reja janë në zhvilluar në mënyrë informale ku sërish nuk mund të thuhet se ka një efijencë të lartë energjitike.

FLUKSI I ENERGJISE BASHKIA SHKODER

FLUKSI I ENERGJISE (Perdorimi i energjise, Burimet e energjise)

Sh. 1: 200,000

Pergatiti:
BASHKIA SHKODER
UNIVERSITETI POLIS, METROPOLIS
ARIZONA STATE UNIVERSITY



- KUFIRI ADMINISTRATIV
- INDUSTRI
- NDERTESA
- SIPERFAQJE UJORE

ZONAT E MBROJTURA

- KATEGORIA II
- KATEGORIA IV
- KATEGORIA V

- 1 INDUSTRI PRODHIMI DHE PERPUNIMI
- 2 PASURI MINERALE
- 3 PIKA KUFITARE
- 4 BURIMET UJORE
- 5 PIKA PRODHIMI ENERGJIE

KONSUMI I ENERGJISE PER FAMILJE NE VIT (MWH/FAMILJE/VIT)

- 120.0 - 276.0
- 276.1 - 480.0
- 480.1 - 768.0
- 768.1 - 1104.0
- 1104.1 - 1488.0
- 1488.1 - 1932.0
- 1932.1 - 2616.0
- 2616.1 - 3648.0
- 3648.1 - 5244.0
- 5244.1 - 7776.0
- 7776.1 - 11028.0
- 11028.1 - 21180.0
- 21180.1 - 35868.0
- 35868.1 - 56952.0
- 56952.1 - 149340.0

2.4.3 Fluksi i Ujit

Ky fluks bazohet në të dhënat përsa i përket furnizimit me ujë në bashkinë, konsumi në nivel familjesh dhe në nivel industrish. Ky fluks paraqet burimet më të rëndësishme ujore dhe rrjetin e furnizimit, për të krijuar një panorama përsa i përket rrugës së furnizimit me ujë, humbjeve për shkak të amortizimit të rrjetit dhe përqindjes së mbulimit të territorit nga ky rrjet. Kjo na lejon të përcaktojmë zonat e ndërhyrjes për të përmirësuar këtë shërbim dhe për të minimizuar humbjet.

Duke pasur një terren malor, dhe të pasur nga pikëpamja hidrike, Shkodra ka një numër të konsiderueshëm burimesh ujore të cilat mund të përdoren për furnizimin me ujë të zonave të banuara. Kryesisht, uji përdoret në dy fusha kryesore, atë të vaditjes për qëllime bujqësore dhe për furnizimin me ujë të pishëm.

Rrjeti i furnizimit të ujit të pishëm mbulon qytetin e Shkodrës, zonën urbane të Velipojës, si dhe të zonave të tjera urbane. Ndërkohë, përsa i përket vendbanimeve malore, kanë ende vështirësi në lidhje me sistemin e ujit të pishëm i cili në disa raste kryhet në baza individuale me anë të puseve të ujit.

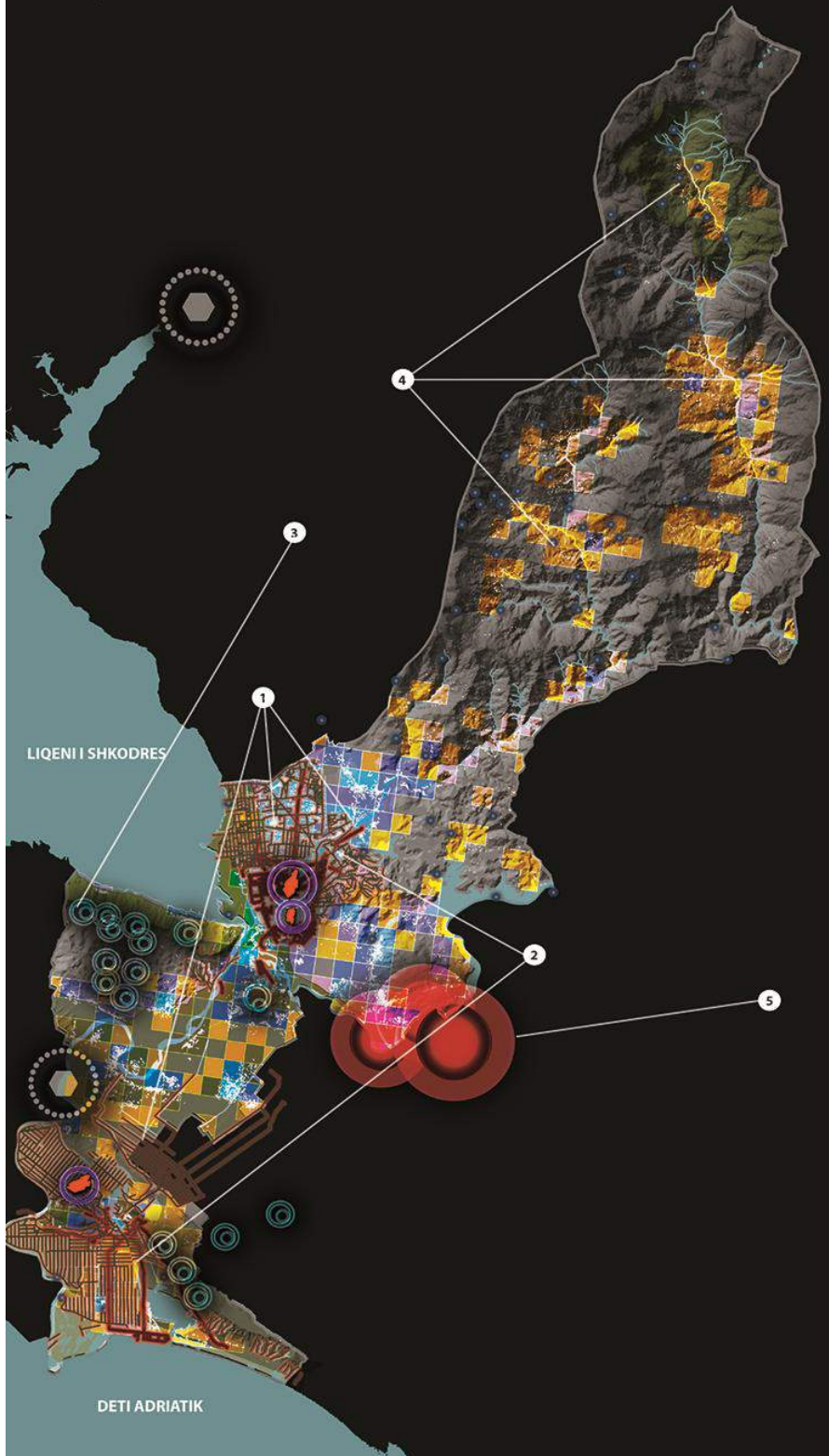
Rrjeti i kanalizimeve të ujërave të zeza është prezent për qytetin e Shkodrës. Ndërkohë, për zonën turistike të Velipojës, rishtazi është hapur impianti i trajtimit të ujërave në Pulaj. Kjo gjë sjell një zbutje të presionit sidomos gjatë stinës së verës në të cilën numri i përdoruesve shumëfishohet për shkak të numrit të lartë të vizitorëve. Ndërkohë, në zonat urbane rurale dhe veçanërisht ato malore, trajtimi i ujërave të zeza bëhet në baza individuale me anë të gropave septike. Vlen për tu përmendur që rrjeti i kanalizimeve të ujërave të zeza dhe të bardha në disa raste është i amortizuar, ndërkohë që në disa zona informale nuk është ende i zgjeruar duke u krijuar dhe në burim të sëmundjeve dhe ndotjeve.

Përsa i përket përdorimit të ujit për qëllime bujqësore kryesisht është në zonat e ultësirës së Shkodrës dhe njësive administrative të Rrethinave, Postribës, Dajçit, Velipojës dhe Bërdicës. Si rrjedhojë e ndërtimeve informale dhe ndryshimeve në strukturën e tokës, por edhe të investimeve të munguara në rrjetin/sistemin e kullimit dhe të vaditjes, shpesh krijohen probleme në vaditjen e tokave si dhe në largimin e ujërave në rastet e përmbytjeve.

FLUKSI I UJIT BASHKIA SHKODER

FLUKSI I UJIT (Konsumi i ujit, Burimet e ujit)

Sh. 1: 200,000



Pergatit:
BASHKIA SHKODER
UNIVERSITETI POLIS, METROPOLIS
ARIZONA STATE UNIVERSITY

- KUFIRI ADMINISTRATIV
- INDUSTRI
- NDERTESA
- SIPERFAQJE UJORE

ZONAT E MBROJTURA

- KATEGORIA II
- KATEGORIA IV
- KATEGORIA V

- 1 RRJETET E FURNIZIMIT ME UJE
- 2 RRJETET E DRENZHIMIT
- 3 STACIONE HIDROLOGJIKE
- 4 BURIMET UJORE NENTOKSORE
- 5 HIDROCENTRALET

KONSUMI I UJIT PËR FAMILJE NË VIT (L/FAMILJE/VIT)


- 80.0 - 184.0
- 184.1 - 320.0
- 320.1 - 512.0
- 512.1 - 736.0
- 736.1 - 992.0
- 992.1 - 1288.0
- 1288.1 - 1744.0
- 1744.1 - 2432.0
- 2432.1 - 3496.0
- 3496.1 - 5184.0
- 5184.1 - 7352.0
- 7352.1 - 14120.0
- 14120.1 - 23912.0
- 23912.1 - 37968.0
- 37968.1 - 99560.0

2.4.4 Fluksi i Ushqimit

Bashkia Shkodër ka një sipërfaqje të konsiderueshme të tokave bujqësore me një cilësi boniteti të lartë. Ky fluks do të na shërbejë për të kuptuar sasinë e prodhimit, llojin e prodhimit dhe sesa ky prodhim përputhet me cilësinë dhe karakteristikat e tokës. Tregun ku ky prodhim tregëtohet dhe rrjetin e funksionimit të tregëtisë. Të gjithë këtë elemente të fluksint të ushqimit tregojnë potencialet dhe ngërcet në zhvillimin bujqësorë.

Nga të dhënat e raportuara nga MBU ne nivel qarku, rezulton se pavarësisht se qarku zoteron kapacitete të burimeve ujore të mjaftueshme për perballuar ujitjen të pothuaj 100% të tokës bujqësore, aktualisht infrastruktura egzistuese, mbulon ujitjen e një sipërfaqeje si toke bujqësore prej rreth 16 mijë ha ose rreth 32% të sipërfaqes së përgjithshme të tokës bujqësore të qarkut.

Ndërkohë përsa i përket prodhimit, mund të thuhet se në Shkodër ka një larmishmëri kulturash bujqësore të cilat prodhohen në territorin e bashkisë në periudha të ndryshme kohore.



Në Shkodër mungon një treg rajonal i formalizuar për produktet bujqësore. Gjithashtu mungon dhe një qëndër grumbullimi e produkteve bujqësore çka redukton mundësitë e produkteve për të arritur tregje më të mëdha. Kryesisht, produktet tregtohen nga fermerët ose persona të tretë në tregje të vogla urbane. Një pjesë e këtyre produkteve tregtohen edhe në zona të tjera të Shqipërisë dhe tregje më të mëdha si ato të Tiranës. Përsa i përket eksportit produktet e prodhuara në Shkodër kanë mundësi shumë të vogla për të depërtuar në tregjet ndërkombëtare.

FLUKSI I USHQIMIT BASHKIA SHKODER

FLUKSI I USHQIMIT (Sasia e prodhimit, Lloj i prodhimit)

Sh. 1: 200,000



Pergatit:
BASHKIA SHKODER
UNIVERSITETI POLIS, METROPOLIS
ARIZONA STATE UNIVERSITY

- KUFIRI ADMINISTRATIV
- INDUSTRI
- NDERTESA
- SIPERFAQJE UJORE

- ZONAT E MBROJTURA
- KATEGORIA II
 - KATEGORIA V
 - KATEGORIA IV

- BONITETI I TOKES
- Kategoria II
 - Kategoria III
 - Kategoria III-IV
 - Kategoria V
 - Kategoria V-VI
 - Kategoria VI

- 1 SERA PRODHIMI
- 2 STALLA PRODHIMI
- 3 INDUSTRI USHQIMRE PERPUNIMI
- 4 LIVADHE DHE BIME MEDICINALE
- 5 HIDROCENTRALET

NDARJA SIPAS % SE BONITETIT

- 2.2 - 5.1
- 5.2 - 8.9
- 9.0 - 14.2
- 14.3 - 20.4
- 20.5 - 27.6
- 27.7 - 35.8
- 35.9 - 48.4
- 48.5 - 67.6
- 67.7 - 97.1
- 97.2 - 144.0
- 144.1 - 204.2
- 204.3 - 392.2
- 392.3 - 664.2
- 664.3 - 1054.7
- 1054.8 - 2765.6

2.4.5 Konkluzionet

Analiza e metabolizmit ka si qëllim të tregojë gjëndjen aktuale të menaxhimit të flukseve në një territor dhe në bazë të përfundimeve të analizës, nëse këto flukse duhen ndryshuar apo përmirësuar. Duke u mbështetur gjithmonë në faktin që kjo analizë duhet ti shërbej ekspertëve për të kuptuar dinamikat aktuale dhe hapat për të ardhmen mbështetur në parimet e qëndrueshmërisë dhe përmirësimit të cilësisë së jetesës. Si një analizë e mbështetur në të dhëna sasiore, kjo analizë duhet të shoqerohet me të dhëna të sakta dhe të argumentuara për territorin. Bazuar në analizat e flukseve të ujit, ushqimit, mbetjeve dhe energjisë mund të nxjerrim konkluzionet e mëposhtme:

- Përsa i përket energjisë Shkodra ka një mbulim të mirë si rrjedhojë e afërsisë me disa nga hidrocentralet kryesore si Ashta, Vau i Dejës dhe Komani. Gjithësesi, prodhimi i energjisë elektrike është i bazuar vetëm në ujë. Duke marrë në konsideratë rreziqet e ndryshimeve klimatike, dhe për të mbështetur një zhvillim sa më të qëndrueshëm nga pikëpamja klimatike është e rëndësishme që prodhimi i energjisë të diversifikohet si dhe të rritet eficienca energjitike në përdorim.
- Bashkia Shkodër ka një sasi të konsiderueshme tokash bujqësore të një boniteti të lartë. Një pjesë e madhe e tyre kanë vështirësi në ujitje si rrjedhojë e mungesës së përshtatshmërisë në vaditjen e tyre. Mungojnë tregje dhe qendra grumbullimi të cilat rrisin vështirësinë e produkteve për të arritur tregje më të mëdha.
- Përsa i përket fluksit të ujit, problemi më i madh është ai i përmytjes në tokat bujqësore.
- Fluksi i mbetjeve tregon se riciklimi dhe kompostimi nuk aplikohen.

2.5 Analiza S.W.O.T

Bazuar në VKM 671 dt. 29/07/2015 “Për miratimin e Rregullores së Planifikimit të Territorit” analiza S.W.O.T është orientuar në bazë të 5 (pesë) sistemeve territoriale. Ndërkohë, grupi i punës, ka gjykuar të arsyeshme që të përfshijë si pjesë të analizës edhe kuadrin institucional. Kjo gjë është bërë me qëllimin që programet dhe politikat më pas të marrin në konsideratë dhe zbatueshmërinë apo masat për të arritur në zbatimin e tyre.

Pikat e Forta
1. Institucionale
Përqëndrimi i institucioneve kryesore në qytetin e Shkodrës si zyrat e Qarkut, Prefekturës, Agjencive rajonale të mjedisit, bujqësisë etj
Krijimi i Agjencisë së Zhvillimit Rajonal me qëndër në Shkodër
Pozicioni strategjik i favorshëm për të përfituar fonde (ipa,cbc). Pozicionimi i zyrave qendrore të disa prej programeve ndërkombëtare
Kulturë institucionale me punën me financimet e huaja
Qëndër historike për rajonin e veriut
Traditë e mirë bashkëpunimi me aktorë të ndryshëm
Qëndër rajonale në ofrimin e shërbimeve
Është ruajtur bërthama kryesore institucionale, kapaciteti i lartë njerëzor në Shkodër
Shoqëri civile aktive
Prania e Universitetit të Shkodrës
2. Sistemi Urban
Qëndër historike me trashëgimi të pasur kulturore e historike
% e konsiderueshme e popullsisë në mosha të re
Popullsia me nivel të lartë edukimi në qytetin shkodër
Prania e ujit si liqeni, deti dhe lumi pranë zonave urbane është një pikë shumë e fortë
Marrveshja me landfillin e Bushatit për depozitimin e mbetjeve
Zona industrial është ruajtur

Pozicioni strategjik eshte lidhes midis shqiperise,malit te zi dhe kosoves
Hapsira publike te shumta
Përcaktuar në Planin e Përgjithshëm Kombëtar si një qendër urbane kryesore
Gjallëri e jetës urbane
Qytet Studentor
Qytet tregtar
3. Sistemi Infrastrukturor
Afërsia me Portin e Shëngjinit dhe Portin e Barit (Mal i Zi) si dhe me aeroportin e Rinasit dhe atë të Podgoricës
Portë Hyrëse në Shqipëri nga Mali i Zi
Prania e hekurudhes
Pjesa me e madhe e territorit eshte e pershkueshme me infrastrukture rrugore
Perdorimi i bicikletes/qyteti i 12 ne rang europe per bicikletat
Ekzistenca e transportit publik/linjave interurbane
Shkodra është pranë hidrocentraleve kryesore si rrjedhojë ka mundësi për furnizim me energji elektrike
Qyteti ka mbulim të mirë me infrastrukturën bazë të ujësjellës kanalizime
Sistemi bujqësor ka ruajtur një pjesë të madhe të infrastukturës mbështetëse të vaditjes dhe kullimit
4. Sistemi Ujor
Rrjet i pasur hidrografik
Prania e burimeve ujore në afërsi të zonave urbane
Lumi buna i vetmi lume i lundrueshem
Burimet ujore nentoksore(dobraci)
Liqeni pasuri/trashgimi natyrore/liqeni me i madh ne ballkan/zone ramsar
Prania e ujit ne afersi te tokave bujqesore
Turizmi liqenor/detar
Ekzistenca e pikave me atraksion kulturor dhe historik/natror(ishuijt,vaskat e ujit,ujevarat etj)
5. Sistemi Bujqësor
Perqendrimi i tokave bujqesore ne zonen jug-perendimore te bashkise
Boniteti i tokes 3-6
Shumellojshmeria e produkteve
Prodhimi lokal
Tregu Rajonal
Iniciativa private per krijmin e fermave
Bujqesia perben 30% te gdp-se se bashkise
Tentativa të mira për zhvillimin e agroturizmit në zonë
Kërkesa në rritje për produktet vendase
16176 ha tokë bujqësore
6. Sistemi Natyror
Shperndarja i zonave natyrore ne te gjithe bashkine
flora dhe fauna shumë e pasur
Shmellojshmeria e relievit/malor/kodrinor/fushor/bregdetar
Rrjeti i zonave te mbrojtura
7.2% nga sip natyrore jane pyje
PIKAT E DOBËTA
1. Institucional
Bashkia ka një sipërfaqe 58-here me e madhe që përbën një sfidë për ofrimin e shërbimeve
Mungesa e kapaciteteve te specializuara/specialist në zonat periferike malore

Mungesa e eksperiences institucionale në njësinë qendrore për trajtimin e çështjeve të zhvillimit rural dhe malor
Mungesa e informacionit jo të plote për territorin e ri
Ndergjegjesimi i ulet per detyrimet qytetare/publike në pagimin e taksave
2. Sistemi Urban
Promovimi i dobët i vlerave historike e kulturore
Perqendrimi i sherbimeve ne qytet Shkoder
Shperhapja urbane/informaliteti/rritja e shpejte
% E konsiderueshme e popullsise rurale me arsim te mesem
Tendenca për ndërtimin e banesave të reja pranë zonave historike
Tendencat e modernizimit te papershtatshme per zonat historike
Mungesa e sektoreve te punes per studente ose mosha te reja/pune part-time/trajtime
Bypass si barrier
Mungesa e banesave sociale
Mosshfrytëzim i ballinave ujore pranë liqenit
Menaxhimi i mbetjeve në zonat rurale dhe në qytet
Ndotje mjedisore/pa kontroll
Zona industrial në nevojë për rigjenerim
Efiçienca energjitike e ndërtesave e dobët
3. Sistemi Infrastrukturor
Veshtiresia e aksesueshmerise ne të gjithë territorin e bashkise
Rrjeti rrugor i amortizuar
By pass si barrierë fizike midis liqenit dhe qytetit
Mungesa e parkimeve publike
Rrjet i fragmentarizuar i korsive te bicikletave
Mbulimi jo i plote me transport publik
Mungesa e diversifikimit në prodhimin e energjisë
Kosto e larte e teknologjise
Zonat periferike me gropa septike/pa standarte
Ndertime pa leje larg rrjetit
4. Sistemi Ujor
Demtimi i sistemit te vaditjes/lidhja e vendbanimeve me ura pergjate lumit/burimet e ndotjes jo piksore
Ndotja e liqenitlumis nga derdhja e ujerave te kanalizimeve
Sedimentimi i lumit/liqenit/derdhjes se bunes/mospastrimi/masat inxhinjrike
Zhvillimi informal prane burimeve
Ndotja nga metalet e renda dhe mungesa e stacioneve te monitorimit
Ndotja e bregut te liqenit nga mbetjet urbane
Faktoret ndotes urban
Demtimi i sistemit te vaditjes dhe kullimit/perdorimi i kimikateve dhe pesticideve ne bujqesi
Mungesa e promovimit dhe njohjes se potencialeve
5. Sistemi Bujqësor
Fragmentarizimi i tokes per qellime banimi,transporti dhe shfrytezimi
Mungesa e vlersimit te pershtatshmerise se tokes per kultivimin e produkteve specifike
Prodhime te perqendruara ne nje hark kohor,sezonal
Kosto e larte e prodhimit
Mungesa e pikave te grumbullimit dhe tregtimit(rajonal)
Mungesa e aftesive promovuese
20% te totalit te tokes nuk kultivohet
Mungesa e organizimit/tregtia individuale

Mungesa e kontrollit shendetsore/praktika te varfere ne te ushqyer/teknologji te vjetra
Nuk ka diversifikim
Aftesia /kapacitetet e marketimit e ulet
Mungesa e kushteve te pershtatshme per magazinim
Cilesi e ulet ne krahasim me vendet e tjera/mungesa e certifikimit te produkteve
6. Sistemi Natyror
Ndertime pa marre parasysh masat specifike per zonat e mbrojtura
Gjuetia dhe mbjedhja pa krite i bimeve medicinale etj
Mungesa e lidhjeve te rrjeteve me kontekstin/parqet rajonale/kombetare/nderkufitare
Rreziqet
1. Institucional
Pabarazi ne ofrimin e sherbimeve/menaxhim i dobet larg qendres
Vështirësi në ngritjen e kapaciteteve lokale në zonat periferike
Veshtiresi ne menaxhim/zhvillim i ngadalte
Paaftesia per te ofruar sherbime cilesore/mbulimi vetem i kostove administrative
Pabarazi ne zhvillimin rajonal krahasuar me vendet fqinj
2. Sistemi Urban
Humbja e vlerave kulturore-historike
Braktisja e zonave periferike
Ndryshimi i perdorimit te tokes
Migrimi dhe emigrimi
Perqendrimi i popullsise vetem ne qendrat urbane/ndryshim i perdorimeve te tokes
Niveli i larte i ndotjes/demtimit i mjedisit/imazhit te basjkise
Fuqizimi i ekonomive informale/ teknologji e ulet
Cilesia e ulet e jeteses ne periferi dhe pjeset e tjera
3. Sistemi Infrastrukturor
Ndotja e ujerave bregdetare/ekosistemeve ujore
Qyteti si nje pike tranziti
Fragmentarizimi i territorit
Rritja e perdoruesve te makinave
Ndryshimet klimatike
Ndotja e ujit te pishem/humbjet ne rrjet
Ndotja e ujerave nentoksore/tokave bujqesore
Demtimit i infrastruktures rrugore nga mos largimi i ujit
4. Sistemi Ujor
Permybtjet/izolimi vendbanimeve si rrjedhoje e permybtjes
Ndryshimet klimatike
Shfrytezimet pa kriteret e zonave per marrjen e inerteve
Humbja e tokes/deti/lumi/liqeni
Ndotja nga zhvillimi urbane informal ne afersi te zonave me burime ujore
Humbja e specieve/statusi ramsar
Ndotja e pashmangshme nga kufiri ujor i perbashket
Ndotja ujore siperfaqesore dhe nentoksore
5. Sistemi Bujqësor
Urbanizimi/kripëzim i tokes bujqesore
Kohezjtja e prodhimit,fragmentarizimi i prodhimit,ulja e aksesit ne treg dhe braktisja e tokes
Humbja e produkteve tradicionale sipas zonave
Zvogëlimi i nr te prodhimit/prodhim individual/impakt i vogel ne ekonomi
Mungesa e aksesit ne treg dhe braktisje e tokes bujqesore
Humbja e sasisë së prodhimit(nuk ka akses ne treg)ulja e te ardhurave

Ndryshimet klimatike
Reziku i permbytjeve/100% humbje
Veshtiresi bashkpunimi/potencial i humbur
Standarte te ulta prodhimi/me pak prodhim
Ekonomi informale/pa kontroll sanitar/cilesore
6. Sistemi Natyror
Demtimi i rrjetit te zonave te mbrojtura
Zhdukja /zvogëlimi i habitateve
Rreziket gjeologjike,gjeo-inxhinjerike/rreshqitjet/errozioni/orteqet/zjarri
Zvogëlimi i kufijnve te ketyre zonave nga aktiviteti njerzore
Demtimi i sistemit/rrjetit natyror
MUNDËSITË
1. Institucionale
Menaxhim i integruar i territorit
Zhvillimi ne baze te prioriteteve nga momenti i hartimit te planit
Dixhitalizim i shërbimeve dhe shërbimet online
Qëndrat multifunkionale
2. Sistemi Urban
Qender rajonale/ forcimi i rolit rajonal
Arsim profesional dhe specializime
Afersia me malin e zi,nxit konkurrencen dhe ndihmon ne shkembimin e proktikave te mira
Forcimi i identitetit arkitektonik
Menaxhim i zhvillimit per te ruajtur sistemet bujqesore-natyrore
Krijmi i ppp te reja me kompani te riciklimit/diferencimit te mbetjeve/cikli i plote
Lidhja e hapsirave publike me sistemin natyror(e aksesueshme per te gjithë)
3. Sistemi Infrastrukturor
Rritja e aksesueshmerise te bashkise me rajonet
Nxitja e konkurueshmerise rajonale
Pjese e rrjeteve multimodale brenda/jashte vendit
Perfshirja ne rrjetet nderkombetare te bicikletave
Diversifikimi energjitik/rritja ekonomike/rendesi rajonale si motor energjitik i vetemjaftueshem
Rikonstruksioni dhe shtrirja e rrjetit/sherbim cilesor per te gjithë
Permiresimi i teknologjise se gropave septike/shtrirja e rrjetit/teknologji eco per perpunimin e ujerave
Sistemet ekologjike te trajtimit te ujerave/infrastruktura e gjelber
4. Sistemi Ujor
Turizmi elitare në zonat bregdetare
Shfrytezimi per vaditje dhe kullim/permiresimi i aksesit me ura alternative
Shkodra port detar/liqenor
Ekonomia blu
Rivitalizimi/rikonstruksioni/rizhvillimi/zgjerimi i kanaleve vaditese/kulluese
5. Sistemi Bujqësor
Ngritja e taktikave bujqesore ne kontekstin(bujqesi-urbane)
Pershtatja e cilesise me llojin e prodhimit,krijmi i brand-it
Partneritetet publike-private
Krijmi i pikave të grumbullimit/tregjeve rajonal
Krijmi i ekofermave/mikroqendra ekonomike
Riperteritja e tokes dierre(taksave dhe subvecione)
Krimi i (fermave) meaxhimit te perbashket
Aksesi ne tregje te reja/ferma te menaxhimit te perbashket

Krijimi i produkteve cilesore te certifikuara per te konkuruar ne tregun european
6. Sistemi Natyror
Zona atraktive per turizem natyror/ecoturizmi/fashat turistike
Zona me biodiversitet te larte/kthimi ne zona me interes studimi per kerkime shkencore
Turizmi multidimensional/gjatë gjithë vitit
Rritja e vlerave të atraktivitetit rajonal/kombëtar/ndërkombëtare

2.6 Skenarët Territoriale

Në kuadër të hartimit të vizionit territorial dhe objektivave strategjike janë përgatitur tre alternativa të ndryshme (skenarë) të mundshëm për zhvillimit territorial të Bashkisë Shkodër. Qëllimi i hartimit të skenarëve ka qënë kryesisht edhe **për nxitjen e diskursit publik** mbi mundësitë e ndryshme të zhvillimit. Në këtë kontekst, Bashkia Shkodër është parë në tre skenarë ekstreme të zhvillimit dhe shumë të kundërt me njëri tjetrin. **Qëllimi nuk është që të zbatohet njëri prej skenarëve**, por që duke analizuar alternativa ekstreme të nxitet diskutimi për arritjen e një vizioni i cili gjeneron konsensus të gjerë. **Gjithashtu, alternativat e zhvillimit të cilat janë ngritur nga grupi i punës janë në nivel konceptual, ato synojnë edhe ballafaqimin e mundësive të zhvillimit territorial me politikat e Planit të Përgjithshëm Kombëtar dhe Planit të Integruar Ndërsektorial të Bregdetit.** Si të tillë, krahasimi i këtyre alternativave në fund ofron një konkluzion të rëndësishëm përse i përket vizionit dhe objektivave të zhvillimit. Vizioni i Bashkisë Shkodër, nis nga ballafaqimi i tre skenarëve por jo detyrimisht përfaqëson njërin prej tyre. Skenari i tretë, edhe pse është ai që ka pasur konsens më të gjerë publik, nuk detajohet nga niveli konceptual në këtë fazë direkt në vizion, objektiva, programe dhe projekte. Ai është përshtatur që të përputhet më mirë edhe me kërkesat dhe komentet nga grupet e interesit.

Skenari I: Shkodra e Shpërhapur

Zona Urbane:

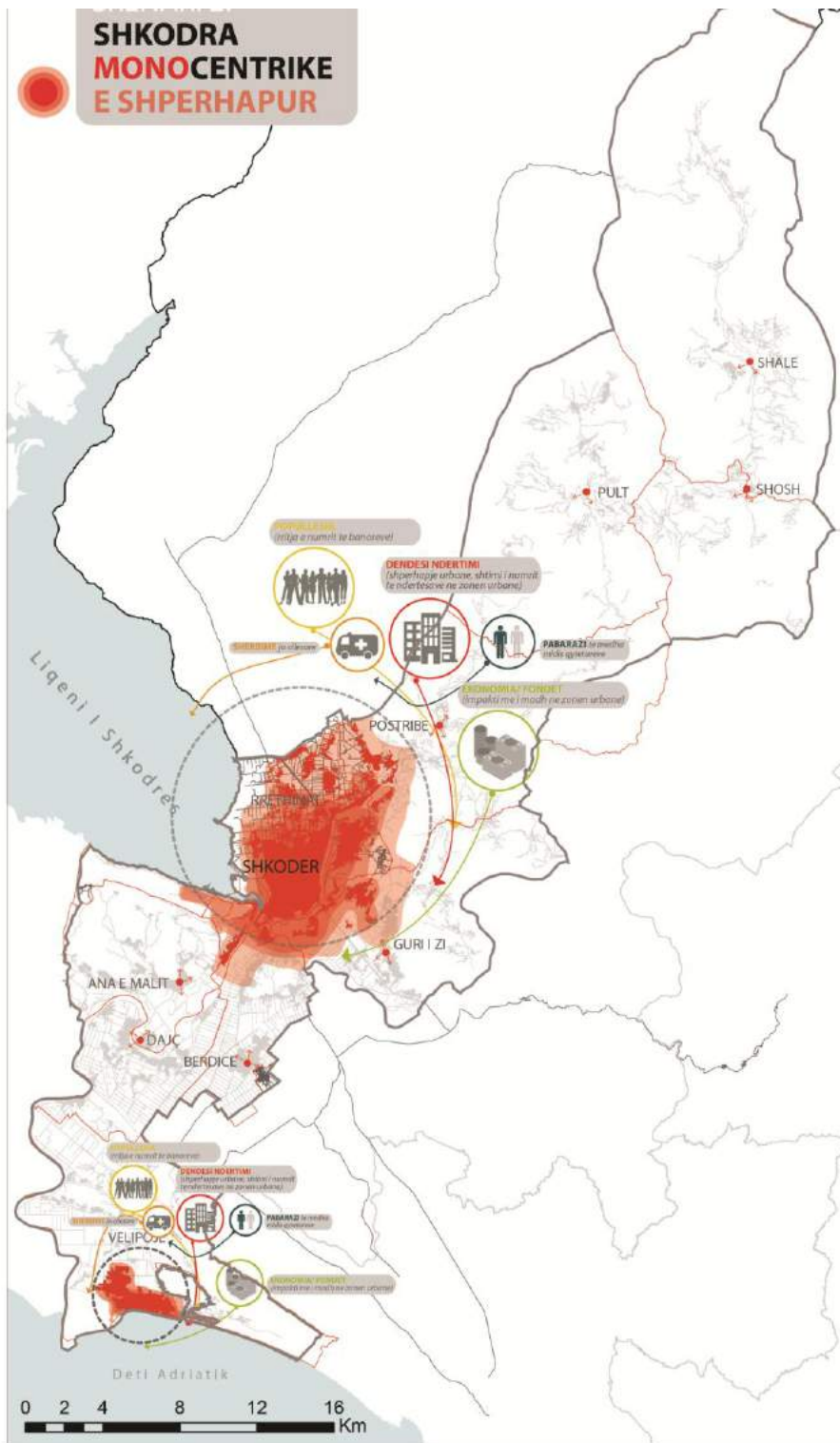
Ky skenar është ndërtuar duke ndjekur tendencat e zhvillimit aktual në territorin e Bashkisë. Në këtë rast planifikimi i territorit dhe zbatimi i planeve territoriale ka një rol shumë të vogël. Zhvillimi lihet në dorë të ekonomisë së lirë të tregut dhe është i pakontrolluar e orientuar. Qendrat kryesore urbane do të vazhdonin të zgjeroheshin me një densitet të ulët duke filluar nga qendrat ekzistuese drejt periferisë. Mungesa e investimeve dhe ofrimit të shërbimeve në zonat rurale e ato malore do të shtynte largimin e popullsisë nga zonat e thella rurale. Kjo qasje do të ruante tipologjitë historike brenda qytetit por do të përkeqësohet zënien e tokave bujqësore dhe burimet natyrore. Gjithashtu, zhvillimi informal dhe shpërhapja urbane do të predominonin. Zhvillimi urban do të kryhej pa një tipologji të caktuar urbane e cila më pas do të rezultonte në një situatë kaotike e cila do të vështirësonte ofrimin e infrastrukturës. Ky lloj zhvillimi i shpërhapur në dëm të tokave bujqësore dhe të gjelbra do të dëmtonte jo vetëm prodhimtarinë e tyre por edhe peizazhin rural.

Shërbimet dhe Aktivitetet:

Në skenarin e shpërhapur, shërbimet ofrohen në qendrat kryesore urbane të bashkisë në qytetin e Shkodrës dhe në qytezën e Velipojës gjatë verës. Shërbimet do të kishin një kosto më të lartë për ofrim duke qënë se është e vështirë të krijohet ekonomia e shkallës për ofrimin e një shërbimi si rrjedhojë e dendësisë së ulët të zhvillimit në zonat periferike. Aktivitetet kryesore do të zhvilloheshin në qendrën e Shkodrës, si dhe në Velipojë gjatë verës, ndërkohë që periferia do të kthehej në një "fjetore". Gjithashtu, kjo tipologji zhvillimi do të rriste kostot edhe për ofrimin e shërbimit të transportit publik. Në fund ekonomia do të transformohej kryesisht në urbane, në funksion të shërbimeve, ndërkohë që do të humbte potenciali për zhvillimin rural apo turistik.

Infrastruktura:

Në këtë rast infrastruktura do të duhej të zgjerohej dhe të degëzohej në periferitë e qendrave kryesore urbane. Gjithashtu, zgjerimi në tokë bujqësore apo dhe në zona me rreziqe natyrore në periferi do të rriste kostot publike për mbrojtjen e tyre. Pajisja me infrastrukturë të shërbimeve të ujit të pishëm dhe kanalizimeve të ujërave të zeza do të kishte një kosto të lartë për shkak të dendësisë së ulët të zhvillimit e cila nuk arrin ekonominë e shkallës. Gjithashtu, ky lloj zhvillimi do të kishte një kosto të lartë përse i përket ofrimit të infrastrukturës rrugore urbane duke qënë se do të krijoheshin shumë degëzime e zgjatime. Ndërkohë, infrastruktura rrugore në zonat malore e rurale do të humbte prioritetin e investimit duke qënë se popullsia do të zhvendosej drejt periferisë së qendrave urbane. Në këtë kontekst, shumë akse rrugore të rëndësishme përse i përket aksesueshmërisë së zonave me potenciale natyrore, rurale, turistike e kulturore nuk do të kishin të njëjtin prioritet zhvillimi.



Përputhshmëria me PPK dhe PINS Bregdeti:

Ky skenar nuk është në përputhje me vizionin, objektivat dhe politikat e PPK dhe PINS Bregdeti. Të dy këto plane promovojnë kompaktësimin dhe densifikimin e qendrave ekzistuese. Gjithashtu, planet kombëtare propozojnë edhe zhvillimin e qendrave të vogla lokale në bazë të karakteristikave dhe pikat të tyre të forta çka nuk mund të arrihet nga përdorimi i alternativës së zhvillimit të shpërhapur. Njëkohësisht, ky lloj zhvillimi bie ndesh me propozimet e PPK dhe PINS përsa i përket përdorimit të mjeteve të qëndrueshme të transportit duke qënë se është një lloj zhvillimi i bazuar tek automobili. Ky lloj zhvillimi çënon tokën bujqësore si dhe tokat natyrore ndërkohë që në PPK dhe

PINS Bregdeti janë dy prioritete kryesore për mbrojtje. Presioni mbi burimet ujore dhe ndotjat e tyre si rrjedhojë e zhvillimit në bazë të konceptit të shpërhapur do të shkaktonte impakte negative në sistemin ujor duke kontradiktuar objektivat dhe politikat e PPK.

Skenari II: Shkodra Monocentrike

Zona Urbane:

Qendra kryesore urbane e Bashkisë Shkodër (qyteti Shkodër) rritet brenda kufijve aktual duke rritur densitetin. Dendësia më e lartë do të sjellë zgjedhjen tipologjive të larta të ndërtesave dhe përdorimin e shumicës së parcelave ekzistuese boshe për ndërtimin, dhe ose mbushjen e konsolidimin e zonave të cilat nuk kanë mbushur kapacitetin mbajtës. Fshatrat më të largëta janë të destinuar në këtë rast të tkurren. Ky skenar mund të jetë i dobishme për ruajtjen e tokës bujqësore dhe burimeve natyrore. Dëmet nga përmytjet e mundëshme në këtë rast do të ishin më të ulëta për shkak se ndërtimi do të ishte i përqëndruar dhe masat për parandalimin e përmytjeve mund të përdoret në zonat më të kufizuara.

Shërbimet dhe Aktivitetet:

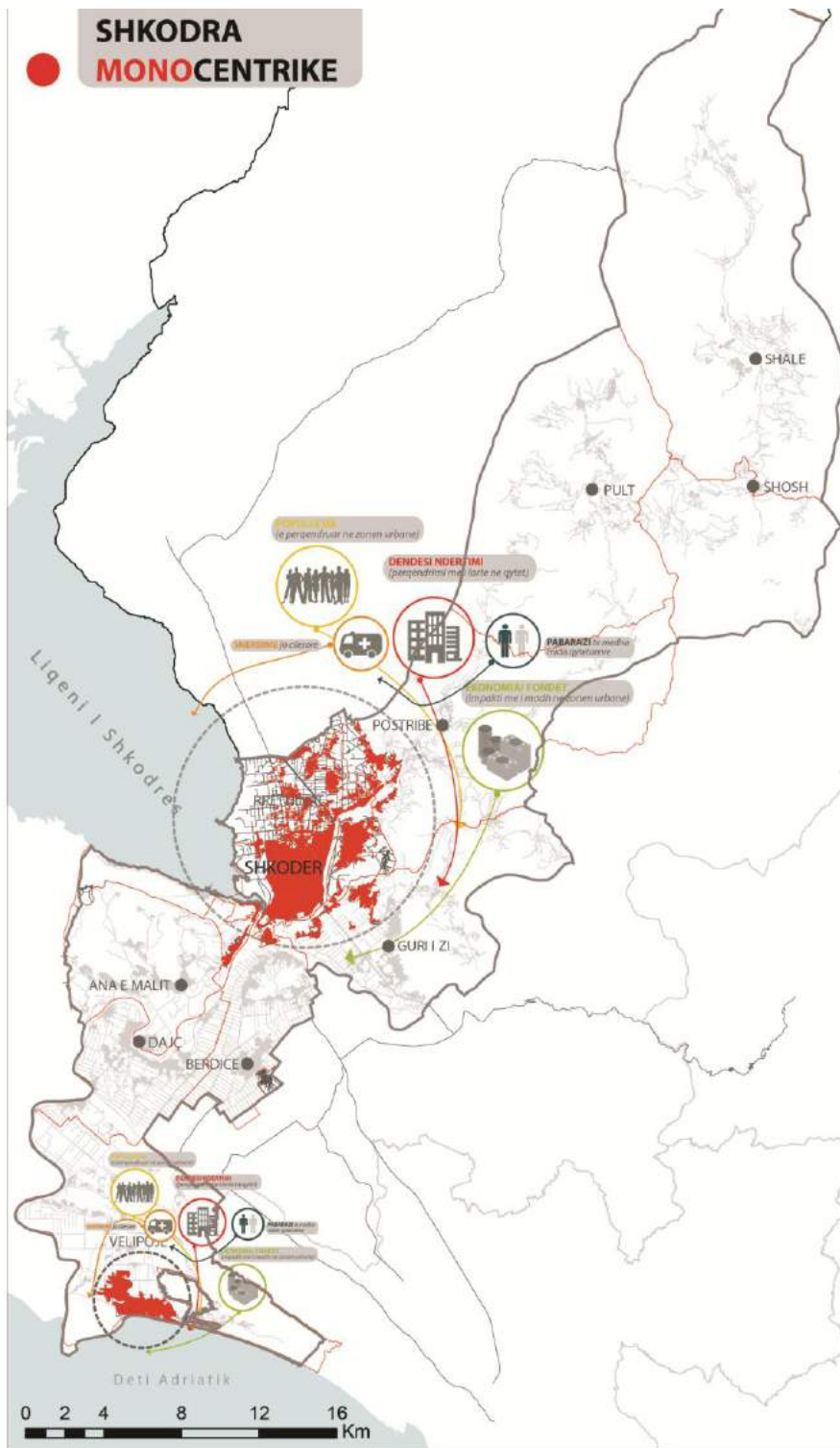
Në skenarin monocentrik, shumica e shërbimeve ofrohen në qendrat urbane më të mëdha të bashkisë (Shkodër, Velipojë). Ky fakt do të bënte që autoritetet të ofronin shërbime në mënyrë më efikase në qendrat urbane, por do të rrisë pabarazitë mes zonave urbane dhe zonave rurale. Gjithashtu, ky lloj skenari do të kompaktësojë edhe zonat periferike të zhvilluara në mënyrë informale duke promovuar densifikimin dhe ristrukturimin e tyre. Aktivitetet kryesore sociale dhe ekonomike do të përqëndrohen në Shkodër, dhe në Velipojë gjatë verës. Ndërkohë zonat e tjera do të kenë një mangësi në çështje të mbulimit me shërbime. Densifikimi shumë i madh i qendrës është një mundësi e humbur përsa i përket zhvillimit ekonomik edhe në zonat rural e malore. Skenari monocentrik, promovon zhvillimin e aktiviteteve vetëm në qendrën e qytetit.

Infrastruktura:

Duke patur parasysh përqendrimin e zhvillimit urban dhe të shërbimeve, infrastruktura kryesore e re do të duhej të projektohej në brendësi të zonave urbane ekzistuese duke e bërë më të lehtë për autoritetet lokale sigurimit e aksesit në të. Në zonat e largëta rurale do të ofrohej në këtë rast një infrastrukture shumë e kufizuar. Presioni në infrastrukturën e kanalizimeve, ujit të pishëm dhe elektricitetit do të ishte më i lartë dhe i përqëndruar vetëm në zonën e qytetit të Shkodrës. Rreziku tjetër i këtij skenari, alternative zhvillimi është trafiku dhe nevoja për parkime të zgjeruara.

Përputhshmëria me PPK dhe PINS Bregdeti:

Ky skenar i mbështetur në konceptin e zhvillimit monocentric është pjesërisht në përputhje me planin e përgjithshëm kombëtar dhe planin e integruar ndërsektorial për bregdetin. Ai promovon mbrojtjen e tokës bujqësore dhe asaj natyrore, por njëkohësisht promovon dhe migrimin nga zonat rural drejt qendrës urbane. Zhvillimi monocentric gjithashtu do të ndikonte në mënyrë indirekte në rritjen e segregimit social dhe të pabarazive midis qendrës dhe zonave rurale në kundërshtim me objektivat e PPK dhe PINS Bregdeti për kohezion territorial. Gjithashtu, zhvillimi shumëdimensional i turizmit do të kishte vështirësi për tu realizuar si rrjedhojë e migrimit të popullsisë drejt zonës urbane. Në fund, ky skenar promovon ekonominë urbane dhe atë të shërbimeve duke krijuar një varësi të madhe në shërbime.



Skenari III: Shkodra Policentrike

Zona urbane

Skenari policentrik kërkon një qasje të kombinuar në zonat urbane dhe rurale. Sistemi policentrik paraqitet si koncept në dy nivele, si në nivelin Bashkiak, ku për qëllime të kohezionit territorial kërkohen disa qendërsi të reja në ofrimin e shërbimeve bazë (shkollë, qendër shëndetësore, postë), ashtu dhe në nivel qyteti, ku shërbimet dhe aktivitetet duhet të shpërndahen më shumë në territor. Skenari policentrik nuk është domosdoshmërisht i lidhur me ndërtimin, por më shumë me kohezionin dhe shpërndarjen e disa shërbimeve bazë për komunitetin. Zona urbane e Shkodrës do të

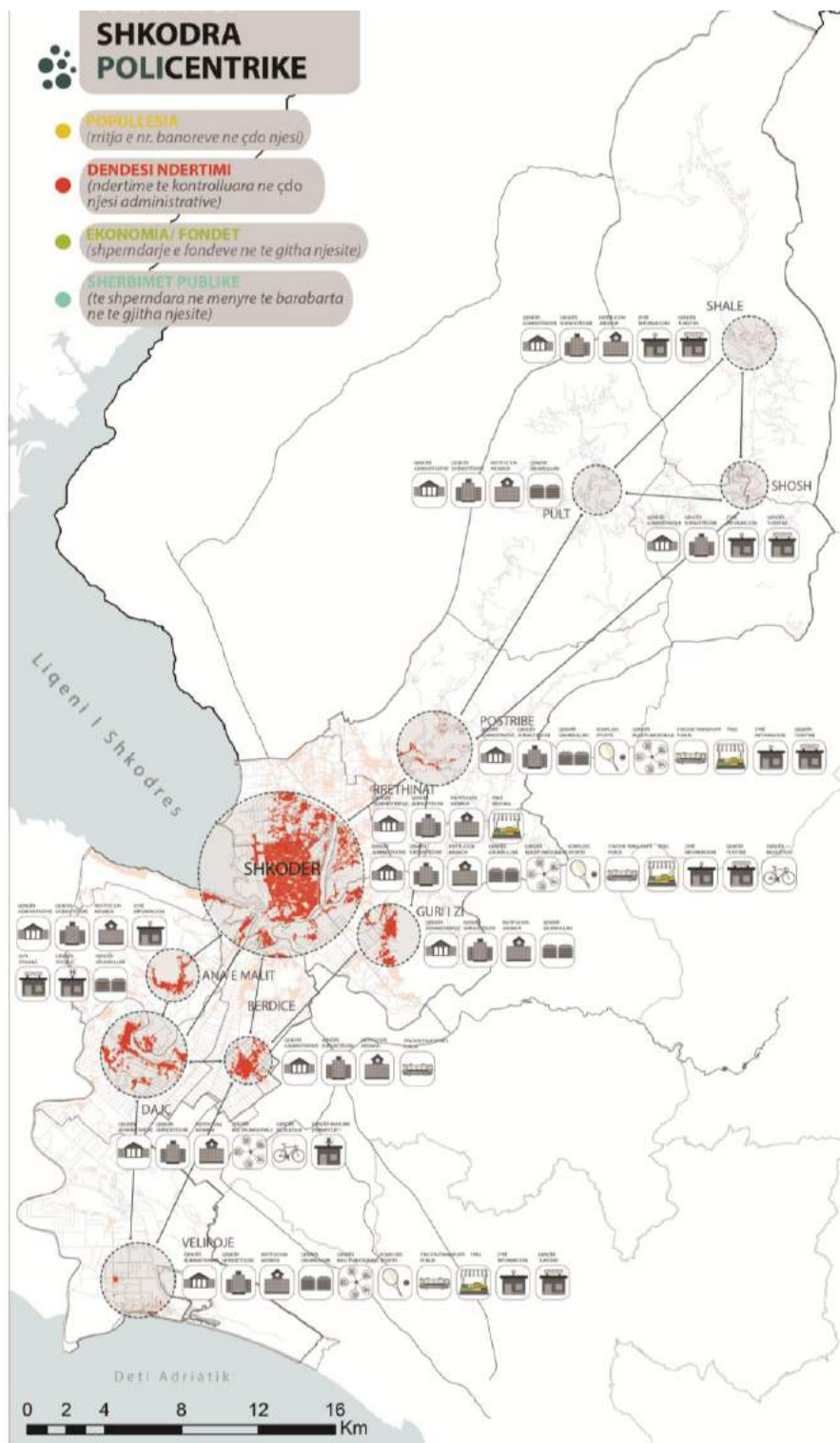
kishte nevojë të krijonte qendërsi të reja urbane rreth qendrës historike. Këto qendërsi të reja urbane do të konsolidonin strukturën ekzistuese, pa ndikuar në tipologjitë historike të ndërtimit. Ndërkohë zonat rurale do të kishin nevojë për të përmirësuar qendat ekzistuese. Kjo qasje do të ruante tokën bujqësore dhe burimet natyrore. Rreziqet e përmbytjeve në këtë rast do të ishin më të ulëta për shkak se zonat e ndërtuar rurale është do të ishte e përqendruar dhe në këtë mënyrë, masat që duhen marrë për parandalimin e përmbytjeve mund të përdoret në zona më të kufizuara. Pra nga njëra anë skenari i policentrizmit promovon shpërndarjen në territor të centraliteteve (sipas një hierarkie të caktuar) dhe një vëmendje më të madhe në përmirësimin e cilësisë urbane edhe në zonat rurale, ndërkohe që nga ana tjetër promovon kompaktësimin dhe konsolidimin e tyre për të mos u shpërhapur në territor.

Shërbimet dhe Aktivitetet:

Shërbimet publike janë të shpërndara në të gjithë shtrirjen e bashkisë së re duke u përqendruar në qendrat e reja të njësive (ish komunat) duke patur në Shkodër dhe një përqendrim të madh dhe duke u përpjekur për të specializuar çdo njësi në bazë të prirjeve të tyre historike. Shërbimet orientohen sipas hierarkisë së qendrave ku sa më e vogël hierarkia aq dhe më bazë është kombinimi i shërbimeve, ndërkohë që për qytetin Shkodër i cili konsiderohet si qendër primare edhe në PPK shërbimet që ofrohen janë të një cilësie dhe madhësie më të lartë. Aktiviteti ekonomik do të ketë mundësi që të zhvillohet në mënyrë më të diversifikuar si rrjedhojë e politikave incentivuese të cilat mbajnë popullsinë në zonat rurale. Gjithashtu, ky skenar, në dallim me dy të tjerët lejon kohezionin territorial.

Infrastruktura:

Prania e një infrastrukture lidhëse veri-jug është jetike për zbatimin e këtij skenari. Kjo strukturë do të lejonte një akses të përshtatshëm në shërbime për zonat e thella të Bashkisë Shkodër. Do të kërkonte një investim më serioz edhe në infrastrukturën rrugore në zonat rurale e malore duke garantuar aksesin. Infrastruktura duhet përmirësuar edhe nga fshatrat drejt qendrave lokale të cilat janë lokuset e shërbimit.



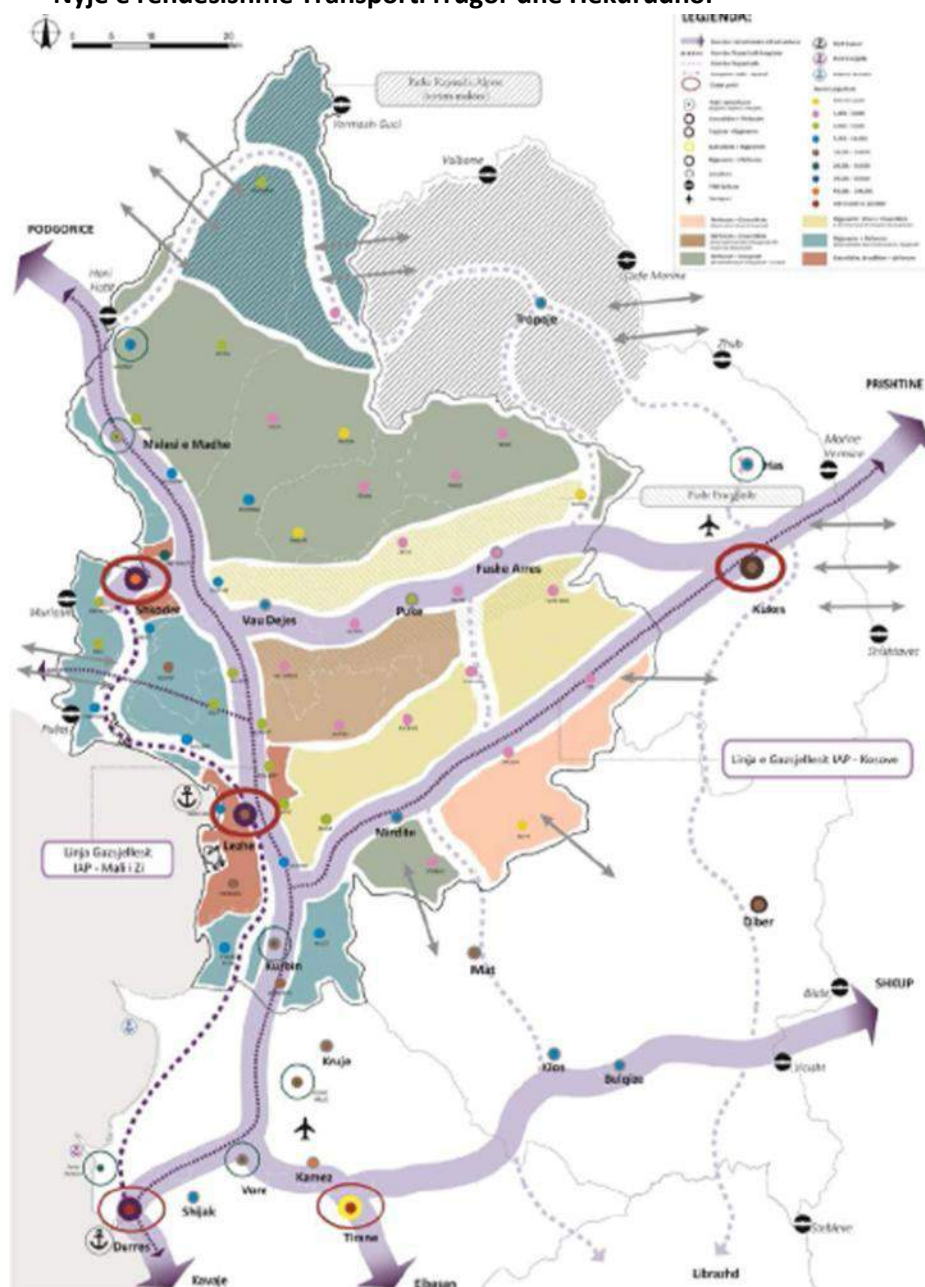
Përputhshmëria me PPK dhe PINS Bregdeti:

Skenari i tretë përputhet më shumë me vizionin, objektivat dhe politikat e PPK. Ky skenar promovon një zhvillim shumë-dimensional të ekonomisë dhe arritjen e qëllimit për zhvillimin rajonal. Gjithashtu, krijohet një hierarki qendrash nga primare urbane (qyteti Shkodër) deri tek qendra lokale të cilat ofrojnë shërbime bazë për komunitetin. Ky skenar promovon mbrojtjen e burimeve natyrore e ujore. Gjithashtu, garanton mundësi për zhvillimin e turizmit gjithëvjetor sipas parashikimeve të PPK dhe PINS.

Kapitulli 3- Vizioni dhe Objektivat dhe Sistemet

Përpara se të kalohet tek deklarata e vizionit është e rëndësishme që të përmenden disa nga direktivat kryesore të Planit të Përgjithshëm Kombëtar dhe Planit të Integruar Ndërsektorial të Bregdetit të cilat impaktojnë në mënyrë të drejtpërdrejtë vizionin e bashkisë Shkodër:

- Konsolidimi dhe Hierarkizimi i Qëndrave
- Qytet “Portë” e rëndësishme kombëtare e ndërkombëtare
- Pjesë e Rajonit të Eko-turizmit
- Pol Bujqësor
- Pjesë e Rajonit Ekonomik Lezhë-Shkodër
- Pjesë e Rajonit Natyror
- Pjesë e Rajonit Ndërkufitar Shkodër-Podgoricë
- Nyje e rëndësishme Energjitike
- Nyje e rëndësishme Transporti rrugor dhe Hekurudhor



Përtej direktivave të Planit të Përgjithshëm Kombëtar dhe Planit të Integruar Ndërsektorial të Bregdetit, janë përcaktuar tre parime kryesore të cilat fuqizojnë më tej direktivat si dhe shërbejnë si drejtuese të vizionit, objektivave dhe ndërhyrjeve në territorin e Shkodrës:

- Parimi **Shkodra e Gjelbër (Green and Resilience)**-përtej kuptimit konvencional të shtimit të hapësirave të gjelbra dhe mbrojtjes së zonave natyrore, ndërhyrjet në territorin e bashkisë Shkodër duhet të jenë sa më miqësore ndaj mjedisit me qëllim për të arritur standarte sa më të larta ekologjike;
- Parimi **Shkodra Inteligjente (Smart)** -fokus tek ndërhyrjet dhe propozimet duhet të ketë tek rritja e kapaciteteve në sistemet e teknologjisë së informacionit. Gjithashtu, me konceptin Shkodra inteligjente, lidhet dhe “përdorimi i tokës” në mënyrë sa më efikase dhe eficiente pa shkaktuar dëme në mjedis;
- Parimi **Shkodra e Jetueshme (Liveable)** -fokus tek rritja e cilësisë së jetesës, përmirësimit të hapësirave të ndërtuara dhe publike me qëllim rritjen e cilësisë së tyre për të krijuar një mjedis komod dhe atraktiv për të jetuar, punuar e vizituar.

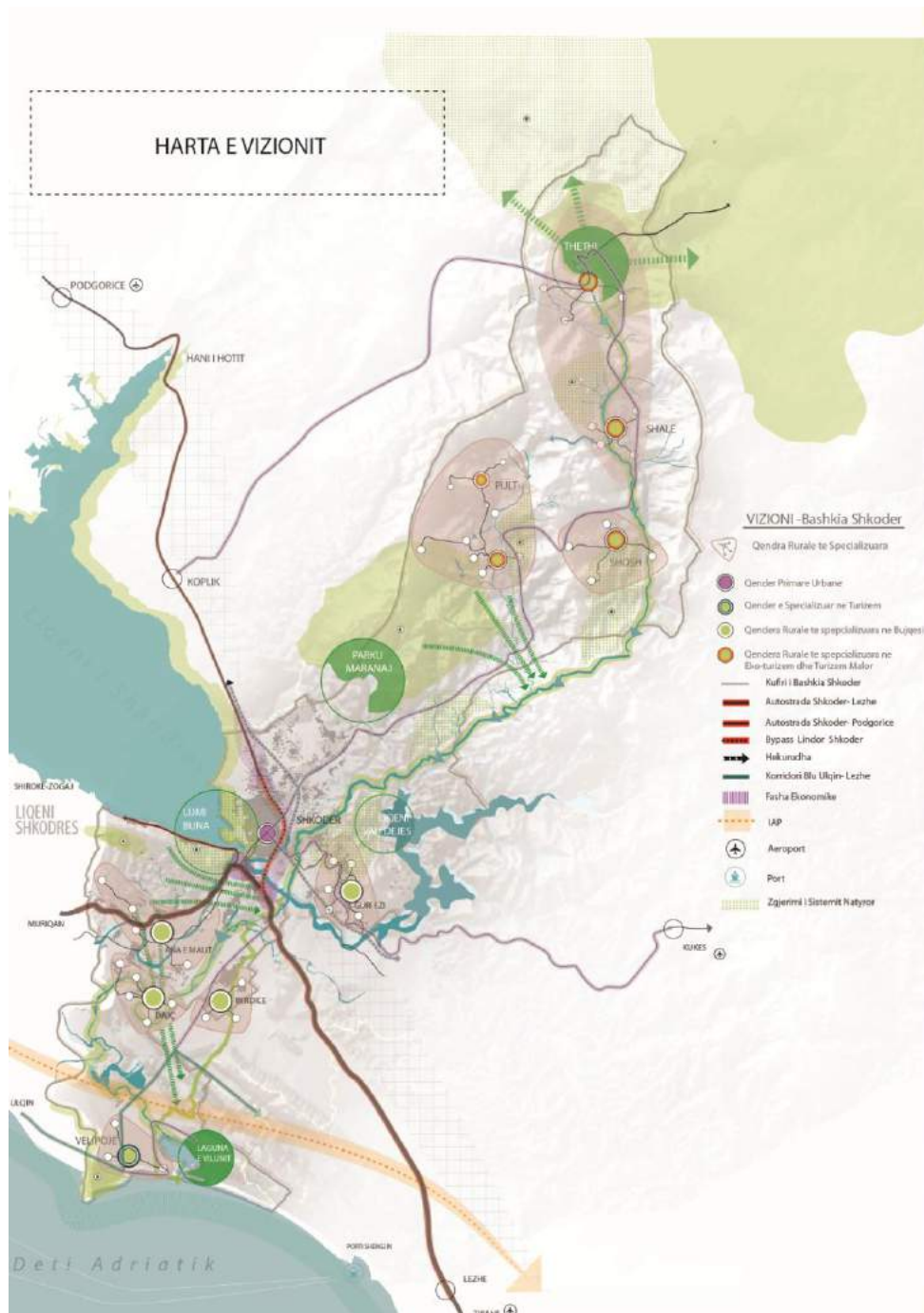
Bazuar në sa më sipër, si dhe në konsultat me palë të interesuara e qytetarë është hartuar deklarata e vizionit për Bashkinë Shkodër:

“Bashkia Shkodër në 2030 do të jetë një qëndër e rëndësishme kombëtare, një portë e Shqipërisë në Ballkanin Perëndimor dhe një nyje e rëndësishme transporti. Bashkia Shkodër është lider i rajonit ekonomik Shkodër-Lezhë-Podgoricë dhe ndërvepron me sukses si pjesë e nënrajoneve natyrore, ndërkufitare e turistike.

Një bashki me një zhvillim territorial të integruar e cila garanton barazinë në shërbime dhe në akses ndaj qytetarëve dhe vizitorëve bazuar në një sistem policentrik të zhvillimit. Një qëndër primare me një cilësi të lartë jetese ku ballinat ujore dhe zonat historike gjallërojnë jetën urbane të Bashkisë Shkodër. Shkodra si një model ndërkombëtar për zhvillimin e pedalimit bazuar në kulturën qytetare të përdorimit të hapësirës së përbashkët dhe kombinimit të modaliteteve të ndryshme të transportit.

Zhvillimi Ekonomik dhe Urban ndërthuret me mbrojtjen e trashëgimisë kulturore, historike e natyrore. Turizmi gjithëvjetor do të jetë një vlerë e shtuar në ekonominë vendore e kombëtare duke garantuar larmishmëri në zhvillim me anë të ekoturizmit, agro-turizmit, turizmit kulturor, malor e ujqor. Një Bashki e cila promovon dhe mbështet sipërmarrjet e reja duke tërhequr talentin vendas e rajonal.

Shkodra me një mjedis të pastër e cilësor si një bashki e aftë të përballojë presionet dhe krizat e ndryshme ekonomike, sociale e natyrore duke garantuar një cilësi të lartë jetese e zhvillimi. Shkodra bashkëjeton në harmoni me ujin dhe përballet me sukses me rrezikun e përmytjeve”



3.2 Objektivat Strategjike

Në përmbushje të këtij vizioni, janë hartuar 5 objektiva strategjikë, të cilët synojnë të specifikojnë fokusin e zhvillimit të Bashkisë gjatë viteve të ardhshme. Është synuar që objektivat strategjike të jenë të prekshme, specifike dhe të monitorueshme, për të siguruar zbatueshmërinë e tyre. Për këtë arsye, janë përcaktuar edhe disa tregues monitorimi e vlerësimi për secilin objektiv strategjik, të cilët mund të detajohen dhe përmirësohen gjatë punës që Bashkia do të kryejë për zbatimin e kësaj strategjie.

Objektivi Strategjik 1- Përmirësimi Aksesit dhe Marrëdhënieve Rajonale

Bazuar në (draft) PPK dhe PINS Bregdeti Shkodra shihet si “qytet portë”. Në këtë kontekst është e rëndësishme ndërlidhja më e mirë e bashkisë në nivel rajonal duke shfrytëzuar transportin rrugor,

hekurudhor dhe ujqor. Për të mbështetur ndërli dhjen dhe lehtësuar lëvizshmërinë, kujdes i veçantë do të tregohet tek zgjidhja e “pikave të zeza” të trafikut (MTI) si dhe tek hapja e terminaleve multimodale.

Objektivi është që Shkodra të ketë 1 Terminal të rëndësishëm multimodal ndërkombëtar i cili ndërthur transportin automobilistik me atë hekurudhor tek ish-Stacioni i Trenit. Gjithashtu do të zhvillohet dhe një terminal i integruar ndërkombëtar (sezonal) në Velipojë i cili do të shërbejë për rregullimin e trafikut gjatë verës me Malin e Zi, Kosovën dhe me qëndra të tjera në Shqipëri. Ky terminal do të jetë i kombinuar me transportin publik rrethqytetas. Ndërkohë do të zhvillohet dhe një terminal i vogël ujqor në Liqenin e Shkodrës, pranë Bexhistenit, i cili do të garantojë lëvizjen për qëllime turistike në liqen.

Përsa i përket përmirësimit të aksesit, ky objektivi synon përmirësimin e lidhjeve të Bashkisë Shkodër me akse të rëndësishme kombëtare e ndërkombëtare.

Bazuar në Planin e Përgjithshëm Kombëtar dhe PINS Bregdeti janë tre korridore të rëndësishme të cilat kalojnë në Shkodër:

- **Korridori/Autostrada Veri Jug** - [Podgoricë - Hani i Hotit - Shkodër - Gjirokastër] siguron përshkueshmërinë e shpejtë të territorit dhe lidhjen me vendet e Ballkanit perëndimor dhe të Europës Jug - Lindore. Ky korridor do të perforcohet nga rivitalizimi i linjes hekurudhore ekzistuese dhe përmirësimi i saj.
- **Korridori/Autostrada Adriatiko-Joniane** – [Ulqin - Muriqan – Shkodër – Lezhë – Milot – Thumanë – Durrës - Levan – Kakavijë]
- **Rruga Peisazhistike Bregdetare** – [Ulqin - Velipojë – Shëngjin - Patok - Durrës - Divjakë - Seman - Vlorë - Dhërmi - Sarandë - Butrint] një nga lidhjet me strategjike për sa i përket forcimit të ekonomisë së turizmit bregdetar të vendit dhe agro turizmit. Rruga do të jetë e tipit peisazhistik, me impakt të ulët në mjedis dhe do të shtrihet përgjatë segmenteve ekzistuese me qëllim që të minimizojë ndikimin në zonat e mbrojtura. Kjo rrugë do të pajiset me sinjalistikën e nevojshme në lidhje me sigurinë dhe informacionin turistik. Duke respektuar direktivat e PPK dhe PINS Bregdeti gjurma e kësaj rruge ndjek gjurmët ekzistuese duke shmangur ndërhyrjet e forta në terrenet me morfologji të vështirë ku ndërhyrja do të kishte impakt të madh mjedisor.

Në kuadër të përmirësimit të aksesit, do të rregullohen dhe riasfaltohen edhe akset kryesore lidhëse me qëndra të tjera në rajon të tilla si:

- Zogaj- Pika e kalimit kufitar, doganë
- Theth- Valbonë (shteg peisazhistik për ecje, i pajisur me masat e duhura të sigurisë dhe sinjalistikës)
- Shkodër- Vau Dejës
- Shkodër- Prekal
- Shkodër- Theth
- Shkodër- Pukë
- Shkodër- Koman
- Vau Dejës- Velipojë
- Shkodër-Lezhë

Gjithashtu, në kuadër të përmirësimit të aksesit synimi është që të ofrohen zgjidhje përfundimtare për disa nga nyjet më të rëndësishme të trafikut si:

- Bahçallët-Ura Bunës
- Harku i Bërdicës
- Shtoj
- Mes

- Ura e Kirit

Bazuar në PPK dhe PINS Bregdeti, Shkodra është pjesë e rajonit ndërkufitar ku promovohen marrëdhëniet e fqinjësisë së mirë. Në kuadër të Programit për Bashkëpunimin Ndërkufitar Mal i Zi-Shqipëri IPA 2 (2014-2020) do të bashkëpunojë me aktorët e tjerë kombëtare si Ministri të Linjës dhe Qarkun Shkodër si dhe me aktorë të palës malazeze për hartimin e strategjive rajonale dhe projekteve specifike. Fusha e veprimit në këtë bashkëpunim do të bazohet në hartimin dhe harmonizimin e strategjive sektoriale për mbrojtjen e mjedisit dhe të trashëgimisë kulturore, zhvillimin e turizmit dhe të paketave turistike të harmonizuara, zhvillimin rural dhe transport. Bashkia Shkodër kërkon të luajë një rol të rëndësishëm edhe në ngritjen e kapaciteteve vendore dhe krijimin e marrëdhënieve me aktorë të ndryshëm si OJQ për aplikimin me projekte në fushat e përcaktuara nga programi i Bashkimit Europian për bashkëpunimin ndërkufitar Shqipëri-Mal i Zi.

Për arritjen e Objektivit Strategjik 1 janë përcaktuar Programet Strategjike si më poshtë:

- **Programi Strategjik OS1PS1:** Terminalet Multimodale
- **Programi Strategjik OS1PS2:** Rregullimi i Portave hyrëse në Shkodër
- **Programi Strategjik OS1PS3:** Lidhjet Strategjike Rajonale e Kombëtare
- **Programi Strategjik OS1PS4:** Bashkëpunimi Ndërkufitar

Objektivi Strategjik 2- Integrimi Territorial dhe Barazia në Shërbime e Akses

Objektivi i integritit territorial dhe barazisë në shërbime e akses lidhet fillimisht me kapërcimin e disa prej sfidave me të cilat Bashkia Shkodër përballlet si rrjedhojë e reformës territoriale administrative. Synohet ngritja e kapaciteteve lokale në ofrimin e shërbimeve administrative në të gjithë Bashkinë dhe përshtatja e tyre me popullsinë dhe me kushtet lokale. Disa nga fushat në të cilat do të ngrihen kapacitetet lokale lidhen me:

- Planifikimin/menaxhimin dhe zhvillimin e territorit
- Zhvillimin rural
- Menaxhimin e pyjeve dhe kullotave
- Trajtimin e çështjeve sociale të tilla si pabarazitë gjinore, dhuna në familje, dhuna ndaj gruas e fëmijëve etj

Shërbimet sociale do të përmirësohen në mënyrë që të arrihet një eficientim i burimeve dhe resurseve për të ofruar një cilësi sa më të mirë jetese tek qytetarët. Në funksion të policentrizmit shërbimet sociale do të ofrohen të përqëndruara duke përshtatur strukturat. Qendra multifunkionale të specializuara do të ngrihen në qendrat njësie administrative. Prioritet janë:

- Përmirësimi i shërbimit të arsimit
- Përmirësimin e kushteve të qendrave shëndetësore

Do të përmirësohet aksesin në zonat rurale me qëllim zbutjen e pabarazive dhe mbështetjen e eficientimit të ofrimit të shërbimeve. Gjithashtu, akset rrugore do të përmirësohen edhe nga pikëpamja e sigurisë dhe mbështetjes me sinjalistikën e përshtatshme.

Në funksion të përmirësimit të ofrimit të shërbimeve, Bashkia Shkodër synon të rrisë aksesin e publikut ndaj tyre me anë të ofrimit të disa shërbimeve elektronike dhe me anë të krijimit të qendrave me një ndalesë. Do të ngrihet një databazë e integruar e informacionit e cila do të lejojë në mirëmenaxhimin e burimeve lokale. Për realizmin e objektivit strategjik janë përcaktuar një sërë programesh strategjike:

- **Programi Strategjik OS2PS1:** Centralitete të reja në Bashkinë Shkodër (Policentrizmi)
- **Programi Strategjik OS2PS2:** Konsolidimi i lidhjeve të qendrave kryesore urbane
- **Programi Strategjik OS2PS3:** Qendrat me një Ndalesë dhe Ngritja e Kapaciteteve Lokale
- **Programi Strategjik OS2PS4:** Qeverisja Elektronike
- **Programi Strategjik OS2PS5:** Qendrat Multifunkionale dhe shërbimet Sociale

Objektivi Strategjik 3- Konkureshmëria dhe Zhvillimi Ekonomik

Për të rritur rolin e Shkodrës në rajon, e rëndësishme është që edhe sektorët ekonomikë të cilët kontribuojnë në Bashki të rrisin konkurrencën e tyre në tregjet rajonale e kombëtare. Sektorët ekonomikë do të jenë një vlerë e shtuar për njëri tjetrin në mënyrë që të mos shkaktojnë dëme. Kjo gjë do të garantojë dhe zgjatjen e zinxhirit të vlerave të ekonomisë sipas direktivave të paracaktuara edhe në Planin e Përgjithshëm Kombëtar dhe Planin e Integruar Ndërsektorial të Bregdetit. Zhvillimi ekonomik do të ketë një **përqsasje ndaj mejdisit në mënyrë që të garantohet mbrojtja e ekosistemeve dhe vlerave të shumta natyrore të Shkodrës** duke u përputhur me vizionin e **PPK dhe PINS Bregdeti** si pjesë e rajonit natyror.

Boshtet kryesore të zhvillimit ekonomik do të jenë zhvillimi rural (bujqësia dhe blegtoaria), turizmi, industria e lehtë/përpunimi, shërbimet, dhe ekonomia e të ardhmes e bazuar në sistemet e teknologjisë së informacionit, ekonomia blu dhe ajo e gjelbër. Kujdes i veçantë do të tregohet për integrimin e brezave të rinj në ekonomi, dhe krijimin e mundësive për iniciativat në kuadër të rritjes së ndërmarrjeve të vogla dhe të mesme. Punësimi do të mbështetet me mundësitë për shkollim dhe trajnim profesional. Një tjetër sektor i rëndësishëm i cili do të promovohet dhe mbështetet si një ndër sektorët prioritarë është edhe artizanati.

Zona industriale do të kthehet në një zonë të rëndësishme ekonomike ku do të aplikohen politika të cilat promovojnë rigjenerimin e ish-zonave industriale si dhe do të ndërlidhin më mirë këtë zonë me dy akse prioritarë ekonomike **Shkodër-Lezhë dhe Shkodër-Koplik, duke krijuar një vazhdimësi dhe forcuar rolin e zonës ekonomike si pjesë e rajonit ekonomik Shkodër-Lezhë dhe rajonit ndërkufitar Podgoricë-Shkodër nga direktivat e PPK dhe PINS Bregdeti.**

Do të rritet **aksesueshmëria e produkteve vendase në tregjet rajonale** si dhe do të sigurohet që ato të arrijnë të promovohen. Shkodra shihet si një pol i rëndësishëm bujqësor ku produktet vendase dhe veçanërisht produktet bio do të stimulohen.

Turizmi shihet si një nga sektorët prioritarë të zhvillimit ekonomik dhe si një vlerë e shtuar e sektorëve të tjerë. Pra koncepti i turizmit nuk duhet të jetë sektorial, por i integruar dhe bashkërenduar me sektorët e tjerë ekonomik **bazuar edhe në direktivat e PPK dhe PINS Bregdeti.** Në këtë mënyrë, futja e konceptit të turizmit edhe në sektorë të tjerë si shërbimet, zhvillimi rural, shërbimet etj bën që edhe zinxhiri ekonomik i tyre të zgjatet duke garantuar komplementaritetin dhe të ardhurat shtesë. Akset prioritarë të turizmit në Bashkinë Shkodër do të jenë **Ekoturizmi, agroturizmi**, turizmi kulturor dhe historik, turizmi malor, turizmi det dhe rërë. Secili prej sektorëve do të mbështetet me anë të politikave të ndryshme dhe projekteve.

Së fundmi, suksesi për tek rritja e rolit të Shkodrës në Rajon do të plotësohet me anë të përmirësimit të imazhit dhe promovimit të Shkodrës. Bashkia do të krijojë një strategji të sajën për “brandimin” (vendosjen e një marke) për Shkodrën. Në kuadër të realizimit të Objektivit Strategjik janë përcaktuar një sërë programesh strategjike si më poshtë:

- **Programi Strategjik OS3PS1:** Zhvillimi Rural
- **Programi Strategjik OS3PS2:** Zhvillimi Akuakulturës
- **Programi Strategjik OS3PS3:** Zhvillimi Turizmit
- **Programi Strategjik OS3PS4:** Mbështetja e Sipërmarrjeve të reja
- **Programi Strategjik OS3PS5:** Zhvillimi i Zonave Ekonomike
- **Programi Strategjik OS3PS6:** Branding i Bashkisë Shkodër

Objektivi Strategjik 4- Cilësia e Lartë e Jetesës dhe Zhvillimit Urban

Ky objektivi lidhet drejtpërdrejtë me zonat e urbanizuara dhe me impaktin që këto zona kanë në cilësinë e jetesës së banorëve. Ky objektivi, synon konsolidimin dhe mos lejimin e konceptit të shpërhapjes urbane duke përmirësuar cilësinë e ndërtuar dhe zhvillimin në zonat urbane ekzistuese (**direktiva të PPK dhe PINS Bregdeti**). Qëllimi është që zhvillimi urban të orientohet me anë të politikave e projekteve drejt ofrimit të një mjedisi të ndërtuar i cili ofron kushte të mirë për qytetarët dhe zhvillimin e aktiviteteve të tyre social kulturore.

Në këtë kuadër, bazuar edhe në **PINS Bregdeti** do të rikualifikohen ballinat ujore të Bashkisë Shkodër sipas konceptit:

- Buzë Liqeni (Park rekreativ për Shkodrën)
- Breg Liqeni (Nga ura e Bunës deri në Zogaj si hapësirë për zhvillimin e turizmit liqenor)
- Velipoja (Ballina ujore e një qyteze bregdetare duke përfshirë aktivitete e hapësira sociale)
- Rehabilitimi i Ballinës Ujore të Lumit Kir
- Rehabilitimi i Ballinës Ujore të Lumit Drin
- Rehabilitimi i Ballinës Ujore Lumi Bunë (Park Kombëtar/ ekologjik)

Bazuar në PINS Bregdeti, duhet valorizuar dhe mbrojtur arkitektura tradicionale e zonave urbane e rurale. Në këtë sens do të konservohen zonat historike dhe do të zgjerohen rrugët pedonale në këto zona në mënyrë që të mbrohet trashëgimia kulturore, historike, urbanistike e arkitektonike e qytetit të Shkodrës dhe qendrave të tjera të urbanizuara. Do të ndihmohen pronarët për restaurimin e ndërtesave historike. Për të mbrojtur këto zona do të aplikohet instrumenti i transferimit të të drejtave për zhvillim.

Do të integrohen zonat informale përreth Shkodrës duke i dhënë jo vetëm infrastrukturën e posaçme por edhe shërbimet socio-kulturore. **Bazuar në direktivat e PPK dhe PINS Bregdeti,** në varësi të pozicionimit të tyre në territor dhe afërsisë me elementë të fortë territorial zonat informale do të integrohen sipas koncepteve:

- Lagjia Kiras (buzë liqeni) me konceptin e qytetit kopësht (duke qënë se ndodhet pranë hapësirës rekreative/parkut rekreacional)
- Rrethinat me konceptin “urban agriculture/agricultural garden duke qënë se ndodhen pranë tregut rajonal të bujqësisë
- Lagjia Mark Lula (integrim duke përdorur rikualifikimin e stacionit të trenit apo dhe prania me zonën industriale/ekonomike e cila do të gjenerojë punësim)
- Do të përmirësohet cilësia e jetesës dhe do të integrohen lagjet e komuniteteve rromë

Do të rigjenerohen/rikualifikohen lagjet e tjera duke përmirësuar cilësinë e ndërtesave, cilësinë infrastrukturore të rrugëve dhe cilësinë e hapësirave publike e të gjelbra. Gjithashtu qendrat e fshtrave do të rikualifikohen në mënyrë që të mbështetet rivitalizimi i tyre bazuar edhe në **politikat e PINS Bregdeti.**

Deri në vitin 2030 do të rritet koeficienti i gjelbërimit për banorë. Do të përmirësohen hapësirat publike dhe do të kthehen në ambiente të këndshme e funksionale për qytetarët e Shkodrës. Do të shtohen parqet e lodrave dhe hapësirat sportive e rekreacionale për të garantuar një stil jetese sa më aktiv. Gjithashtu, do të promovohen funksione të reja në zonat pranë liqenit si hapësira për sportet e ujit, hapësira për festivale e koncerte, hapësira për jetën e natës. Cilësia e mjedisit do të vazhdojë të përmirësohet duke rritur aksesin në hapësira të gjelbëra dhe gjelbërim brenda venbanimeve.

Do të përcaktohet kufiri i brezit të gjelbër, si politikë për të parandaluar shpërhapjen urbane e cila është direktivë nga **PPK dhe PINS Bregdeti.** Ky brez do të mbrohet dhe pasurohet me bimësi të ndryshme për të rritur cilësinë e mjedisit dhe frymëmarrjen e vendbanimeve. Zonat të rëndësisë së veçantë natyrore do të mbrohen në mënyrë që të mos çënohet integriteti i tyre dhe të jenë një vlerë e shtuar në Bashki. Një rrjet i qënësishëm i gjelbër do të krijohet në mënyrë që të ofrohen alternativa për rekreacion dhe shlodhje.

Deri në vitin 2030 zonat urbane të Bashkisë Shkodër do të jenë të mbuluara me shërbimin e ujit të pishëm dhe me kanalizime të ujërave të zeza bazuar **edhe në objektivat e PPK dhe PINS Bregdeti.** Do të zhvillohet impianti i trajtimit të ujërave. Do të përmirësohet menaxhimi i ujërave të rreshjeve të shiut në mënyrë që të riciklohet dhe ripërdoret për qëllime të ndryshme urbane. Menaxhimi i ujërave të rreshjeve do të kryhet duke aplikuar konceptin e “infrastrukturës së gjelbër”.

Bazuar në Strategjinë Kombëtare të Strehimit Social do të rritet numri i banesave sociale dhe atyre me kosto të pranueshme. Kjo gjë do të arrihet me anë të instrumentave të ndryshëm si zhvillimi me kushte apo transferimi i të drejtave për zhvillim. Banesat sociale gjithashtu do të ofrohen edhe me

anë të projekteve të drejtpërdrejta nga bashkia. Ndërkohë do të përdoren edhe instrumenta financiare dhe mbështetje financiare për të garantuar rritjen e numrit të banesave me kosto të përballueshme në zonat urbane për familjet në nevojë dhe për çiftet e reja.

Bazuar në politikat e **PPK dhe PINS Bregdeti** do të përmirësohet efienca energjitike e ndërtesave ekzistuese duke krijuar partneritete me banorët dhe me operatorët privatë. Do të aplikohen standarte të larta për të garantuar efienca energjitike tek banesat e reja. Ndërkohë, do të promovohet edhe përdorimi i energjisë diellore veçanërisht për qëllime turizmi dhe bujqësore bazuar edhe në politikat e **PPK dhe PINS Bregdeti për energjinë e rinovueshme**.

Infrastruktura do të përshtatet në mënyrë që të jetë gjithëpërfshirëse. Hapësirat publike dhe institucionet do të jenë të parat të cilat do të përshtaten për të garantuar akses nga të gjithë. Mobiliteti në Shkodër synon që deri në vitin 2030 Shkodra të ketë një ndarje të ambicioze midis modaliteteve të ndryshme të transportit 30% biçikleta, 25% transport publik, 25% këmbësorë dhe 20 % makina individuale duke u përputhur edhe me **direktivat e PPK dhe PINS Bregdeti**. Për këtë do të zgjatohet rrjeti i rrugëve pedonale.

Gjithashtu do të zgjerohet rrjeti i transportit publik në mënyrë që të përfshijë jo vetëm qytetin por edhe njësitë administrative. Do të zgjatohen më tej rrugëkalimet për biçikletat në zonat urbane me parimin e hapësirës së përbashkët (për të mbrojtur dhe kulturën e pedalimit në Shkodër) dhe me korsi të ndara në zonat ku shpejtësia e makinave është me e madhe. Gjithashtu, do të shtohen hapësirat e parkimeve publike. Do të zhvillohen tre parkingje të mëdha me konceptin “park & ride”, në të cilat do të ofrohet edhe transporti publik dhe marrja me qera e biçikletave.

Për realizimin e objektivit strategjik janë përcaktuar një sërë programesh strategjike të cilat më pas do të detajohen në projekte dhe politika:

- **Programi Strategjik OS4PS1:** Rikualifikimi i Ballinave Ujore
- **Programi Strategjik OS4PS2:** Restaurimi i Ndertesave Historike dhe mbrojtja e trashëgimisë historike e kulturore
- **Programi Strategjik OS4PS3:** Rikualifikimi i Hapësirave Industriale dhe Përdorimi i ‘Brownfield’
- **Programi Strategjik OS4PS4:** Urbanizimi i Zonave Informale
- **Programi Strategjik OS4PS5:** Rigjenerimi Urban
- **Programi Strategjik OS4PS6:** Përmirësimi dhe Integrimi i Komuniteteve Rome dhe Egjiptiane
- **Program Strategjik OS4PS7:** Përmirësimi i qendrave të Njësive Administrative, përmes ndërhyrjeve të rikualifikimit urban
- **Programi Strategjik OS4PS8:** Hapësirat Publike; Hapësirat Rekreative dhe Sportive
- **Program Strategjik OS4PS9:** Përmirësimi i infrastrukturës nëntokësore të ujësjellësit dhe KUZ
- **Programi Strategjik OS4PS10:** Strehimi Social dhe i Përballueshëm
- **Programi Strategjik OS4PS11:** Efienca Energjitike dhe Energjia e Rinovueshme
- **Programi Strategjik OS4PS12:** Transporti Publik
- **Programi Strategjik OS4PS13:** Biçikletat
- **Programi Strategjik OS4PS14:** Gjallëria Urbane
- **Programi Strategjik OS4PS15:** Parkimet

Objektivi Strategjik 5- Mbrojtja e mjedisit dhe aftësia për tu përshtatur, mbrojtur dhe rimëkëmbur nga rreziqet natyrore

Bazuar në PPK dhe në PINS Bregdeti ka dy implikime kryesore përsa i përket Bashkisë Shkodër në lidhje me mjedisin:

- Zgjerimi i Parkut të Thethit
- Shpallja e Lumit Buna në Park Kombëtar.

Bashkia Shkodër, me territorin e saj të zgjeruar tashmë, është e kërcënuar nga disa rreziqe natyrore si përmytjet, erozione dhe rrëshqitjet e tokës. Me anë të krijimit të programeve të veçanta do të

synohet mirëmbajtja e përmirësimi i metodave ekzistuese të mbrojtjes ndaj rreziqeve natyrore. **Bazuar edhe në PPK** zhvillimi në zonat me rreziqe natyrore është kategorikisht i ndaluar dhe ato zona të cilat janë subjekt kërcënimi do të menaxhohe dhe mbrohen me projekte të veçanta, si fortifikimi i digave mbrojtëse dhe argjinaturave, pyllëzime apo dhe masave inxhinierike për mbrojtjen nga erozioni dhe rrëshqitjet e tokës.

Ndryshimet Klimatike janë sfida më e madhe afat-gjatë me të cilën përballlet bota në ditët e sotme. Marrja e masave për adaptimin ndaj ndryshimeve klimaterike duhet të kthehet në një prioritet për planifikimin e territorit dhe qeverisjet vendore. Ato mund të ndihmojnë duke vepruar për përmirësimin e kushteve të komuniteteve në mënyrë të tillë që të jenë sa më të qëndrueshme dhe të adaptueshme ndaj ndryshimeve klimaterike. Gjatë hartimit të planit të përgjithshëm vendor, do të parashikohet një rregullore e veçantë, për përshtatjen ndaj ndryshimeve klimaterike në territorin e bashkisë Shkodër. Ky dokument synohet të kthehet më pas në një rregullore.

Bazuar në direktivat e PPK, duhet të rritet sasia e mbetjeve të cilat shkojnë në lëndfillin e Bushatit si dhe të aplikohet riciklimi dhe kompostimi. Bashkia synon menaxhimin sa më të mirë të mbetjeve dhe për këtë do të hartohet edhe strategjia vendore e menaxhimit të tyre bazuar në strategjitë dhe politikat kombëtare. Bashkia Shkodër do të promovojë riciklimin e mbetjeve urbane ku si fillim do të trajtohen letra dhe metalet. Bashkia do të krijojë mundësinë për ndarjen e mbetjeve që në burim, duke krijuar kosha të diferencuar. Programe të veçanta do të aplikohen për riciklimin, jo vetëm në aspektin e menaxhimit të mbetjeve por edhe në edukimin e qytetarëve dhe ndërgjegjësimin e tyre. Për realizimin e këtij objekti janë përcaktuar një sërë programesh strategjike:

- **Programi Strategjik OS5PS1:** Mbrojtja e Mjedisit
- **Programi Strategjik OS5PS2:** Mbrojtja nga përmytjet
- **Programi Strategjik OS5PS3:** Përmirësimi i shërbimit të menaxhimit të mbetjeve urbane
- **Programi Strategjik OS5PS4:** Mbrojtja e akuifereve nga ndotja
- **Programi Strategjik OS5PS5:** Qendra e menaxhimit nga risku i përmytjeve
- **Programi Strategjik OS5PS6:** Menaxhimi i Rreziqeve Natyrore
- **Programi Strategjik OS5 PS7:** Menaxhim i pyjeve dhe Kullotave
- **Programi Strategjik OS5 PS8:** Ndryshimet Klimatike

3.3 Sistemet Territoriale

Një nga ndikimet kryesore që strategjia e territorit, plani dhe projektet strategjike sjellin në territor, është ndryshimi i mundshëm i sistemeve të territorit. Nëse në nivel planesh territoriale përgjithësisht sigurohemi që të krijojmë përdorime toke të përputhshme me njëra-tjetrën, në nivel strategjik duhet të kuptohet edhe mundësia e ndryshimit të sistemeve territoriale (bujqësore, natyrore, ujërat, urbane dhe infrastrukturale), për dy arsye: 1) për të kuptuar efektet afatgjata të strategjisë dhe planit në çdo aspekt (territorial, mjedisor, social dhe ekonomik); 2) për të kuptuar, parashikuar dhe rregulluar efektet e sektorëve të ndryshëm mbi njëri-tjetrin dhe si rezultat për të marrë masa ligjore e procedurale për zbutjen e efekteve, ose për realizimin e tyre.

Si rezultat i zbatimit të vizionit të zhvillimit dhe projekteve strategjike në territor, pritet që të ndodhin edhe ndryshime të mundshme të sistemeve territoriale, pra konvertime të tokës nga një sistem në tjetrin. Këto konvertime/transformime mund të ndodhin mbi bazën e propozimeve të planit të përdorimit të tokës dhe të infrastrukturave si dhe përmes disa procedurave ligjore të vendosura në legjislacionin sektorial në fuqi (për bujqësinë, tokat natyrore, ujërat, etj.). Një ide paraprake të transformimeve të mundshme mund ta marrim që me hartëzimin e vizionit territorial të zhvillimit, duke e krahasuar atë me shtrirjen e sistemeve aktuale të territorit.

Sigurisht, kjo është një ide paraprake dhe orientuese, por ende asnjë vendim transformimi nuk është marrë, sepse për këtë nevojitet të përgatitet më parë plani i përdorimit të tokës dhe infrastrukturave.

Transformimet e sistemeve në Shkodër bazohen tek objektivat strategjike të propozuara në kapitullin e tretë. Bazuar në VKM nr. 671/2015, sistemet në thelb do të ngelin po ato pra: sistemi natyror, urban, bujqësor, ujqor dhe infrastrukturor, por disa territore të bashkisë së madhe Shkodër mund të pësojnë ndryshime bazuar në tendencat e zhvillimit që propozohen në këtë strategji e më pas në plan. Sikurse u përmend më lartë, ndryshimet në këtë fazë janë orientuese dhe jo domosdoshmërisht do të ndodhin, apo do të ndodhin praktikisht në këtë formë. Pra, konvertimet e mundshme do të rishikohen në mënyrë më të detajuar në fazën e hartimit të Planit të Përgjithshëm Vendor.

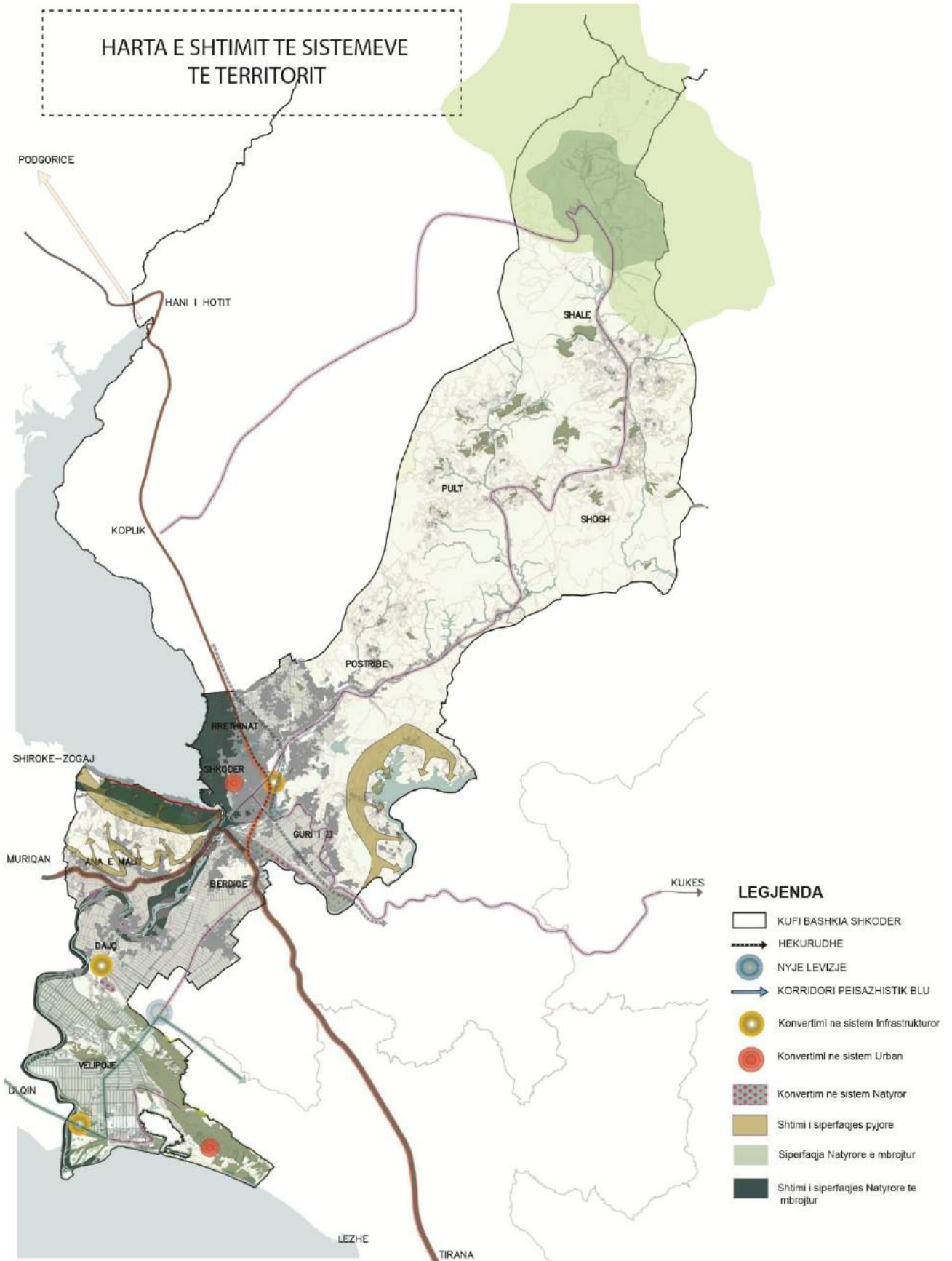
Ekziston mundësia e konvertimit të tokave bujqësore përgjatë rrugës së Shkodër Hani Hotit në zonën e njësisë administrative Rrethinat, përgjatë propozimit për by-pass të ri në Shkodër dhe në zonën e Velipojës përgjatë aksit kryesor rrugor. Ky transformim mund të ndodhë për t'i dhënë hov zhvillimit ekonomik lokal dhe për të akomoduar shërbime të tilla tregtare dhe agazinimi/përpunimi, të cilat do të jenë në shërbim të zhvillimit të bujqësisë dhe të turizmit. Në fakt, transformime të tilla kanë ndodhur disi aktualisht për shkak të zhvillimit në mënyrë të shpërhapur dhe informal, që ka ndodhur në këto territore. Kjo do të thotë se konvertimet e mundshme që diktohen në këtë zonë nga strategjia e territorit, do të funksionojnë mbi parimin e kompaktësimit në zona me karakter ndërtimor të shpërhapur dhe të ruajtjes së zonave të tjera bujqësore nga urbanizimi i mëtejshëm.




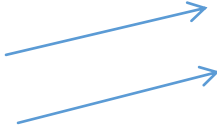


Gjithashtu, referuar propozimeve që vijnë nga projekti i linjës së 'Korridorit Adriatik Jonian' edhe pse nuk ka ende një gjurmë të qartë, mendohet që të ndodhë një transformim i mundshëm i tokës bujqësore në tokë urbane/infrastrukurore. **Ky transformim është i justifikuar përmes Planit të Përgjithshëm Kombëtar dhe Planit të Integruar Ndërsektorial të ndodhë.**

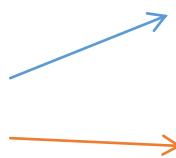









Nisur nga programet strategjike, ekziston mundësia e transformimit të sistemit urban/infrastrukturor që ndodhet në aksin e bypass ekzistues në qytetin e Shkodrës. Kjo sipërfaqe e cila shtrihet në mënyrë gjatësore përgjatë gjithë shtrijës së bregut të liqenit, ka tendencën të transformohet në zonë natyrore me qëllim rehabilitimin e by-pass (argjinaturës) dhe pyllëzimin e zhvillimin e zonës në një park dhe hapësirë rekreative përgjatë liqenit.











Në vijim tregohet një hartë indikative, e cila shpreh në mënyrë të përafërt konvertimet e pritshme të sistemeve në territorin e bashkisë Shkodër. Vlen të theksohet fakti se në këtë seksion janë treguar tendencat e mundshme të transformimeve, ndërkohë që gjatë hartimit të Planit të Propozuar të tokës ato do të detajohen më tepër dhe sipas rastit do të përgatiten për procedurat ligjore për konvertim





HARTA E SHTIMIT TE SISTEMEVE TE TERRITORIT



Sistemi	Tregues Sistemi Ekzistues	Parashikime	Komente
Sistemi Urban	Sipërfaqja e territorit urban (Stu. të përgjithshme)= 1.06%		Zhvillimi urban kryesisht do të konsolidohet Brenda qendrave ekzistuese, nuk do të ketë zgjerim drejt tokave bujqesore. Në disa raste mund të orientohet drejt tokave pa frut.
	Sipërfaqja e infrastrukturës/banore		Permirësim të situatës ekzistuese, zgjerim të rjetit infrastrukturor për të përmbushur nevojat e banorëve në zonat informale.
	Popullsia (ekzistuese)=137 612 Banorë;		Sipas të dhënave të INSTAT treguesit e popullsisë do të jenë në rritje, por parashikimi jone është që përmirësimi i cilësisë së jetës do të sjell dhe një rritje të vogël të popullsisë.
	Strehimi privat= Strehim social=		Strehimi social është një nevojë në bashkinë e Shkodrës, ka patur rreth 5000 kërkesa për strehim social dhe këto nevojë duhet adresuar.
	Shërbime administrative		Permirësimi i shërbimeve administrative do të kryhet nëpërmjet disa instrumentave si: One stop shop, Qeverisjes elektronike dhe Agjencisë për zhvillimin rural.
	Shërbime sociale/banorë, arsim/banorë dhe shëndetësi/banorë		Qendra shëndetësore 1 për 250-1500 banorë, Ambulance-konsultore 1 për 1500-2000 banorë

	Transporti publik dhe privat (nr. makina/ familje)		Transporti public ne rritje,transporti privat ne renie
	Sipërfaqet e gjelbra/ banorë dhe sportive/ banorë		Siperfaqja e gjelber te pakten 9m ² per banore,siperfaqjet e sportive te pakten 1.6m ² per banore
	Hapësira kulturore dhe për rekreacion/banore; monumentet dhe objektet e trashëgimisë kulturore		
	Detyrimet në lidhje me kërkesat fetare		
	Parkime/banore		Te pakten 6m ² per banore
Sistemi Bujqësor	Territor bujqësor		Do te kete pak konvertime te tokes bujqesore ne toke urbane,por keto konvcertime do te orientohen drejte tokave pa frut.
	Sip. Primar (Boniteti I-IV)		
	Sip. Territor Bujqësor Dytësor (Boniteti V-X)		
	Sip. T Bujqësor me sistem ujitjeje		Ky system do te permiresohet sistemi i drenazhimit dhe uijtjes.
	Sip. T. Pafryt		Zhvillimet e reja dhe ato infrastrukturore do te orientohen drejt tokave pa frut.

Ujor	Ujëra tokësore		
	Ujëra Bregdetare		Do merren masa per mbrojtjen e tokave nga erozioni detar.
Infrastruktura	Sip. rrugë kombëtare=1.63%		Ri rrjedhoje e kalimit te korridorit veri-jug,parashikohet te rritet % e rrugeve kombetare ne territorin e bashkise.
	Sip. rrugë interurbane=21.03%		Si rrjedhoje e zhvillimit te rrjetit te infrastruktures,parashikohet te rritet % e rrugeve interurbane.
	Sip. rrugë urbane parësore=3.51%		
	Hekurudha=1.93%		Ne varsi te politikave dhe investimeve te MTI
	Porte Aeroporte		
	Gazdote		Kalimi IAP
	Elektrodote		Linjat e interkoneksionit me Malin e zi
	Ujësjellës-Kanalizime		Do te permiresohet rrjeti ekzistues I kanalizimeve dhe ujesjellsit,gjithashtu do te nderhyet per ti siguruar kete sherbim per te gjithe.
Natyror	Sip. e përgjithshme = 75.22%		

	Sip. Pyjore= 7.2%		Ripyllezim I zonave si mali I taraboshit
	Sip. Kullota=2.38%		
	Sip. të gjelbra (jo urbane)		
	Zona të mbrojtura sipas legjislacionit të posaçëm		Lumi Buna do te behet park kombetare sipas PPK-se Parku I Thethit zgjerohet ne parkun e Alpeve

Kapitulli 4- Programet dhe Politikat dhe Konsiderata Financiare

Për realizimin e objektivave Strategjike dhe programeve në funksion të tyre, për secilin program janë përcaktuar një sërë politikash ose projektesh. Të fundit, janë ndarë në projekte strategjike dhe pilote.

Objektivi Strategjik 1- Përmirësimi i Aksesit dhe Marrëdhënieve Rajonale

Programi Strategjik OS1PS1: Terminalët Multimodale

Janë identifikuar dy terminale multimodale të cilat zhvillohen në:

- Shkodër (Terminal Ndërkombëtar -Stacioni i Trenit)
- Velipojë (Terminal Sezonal- Stacioni Ekzistues i Autobuzave)
- Shkodër/Bexhisteni Terminal Ujor

Terminalët duhet të përfshijnë:

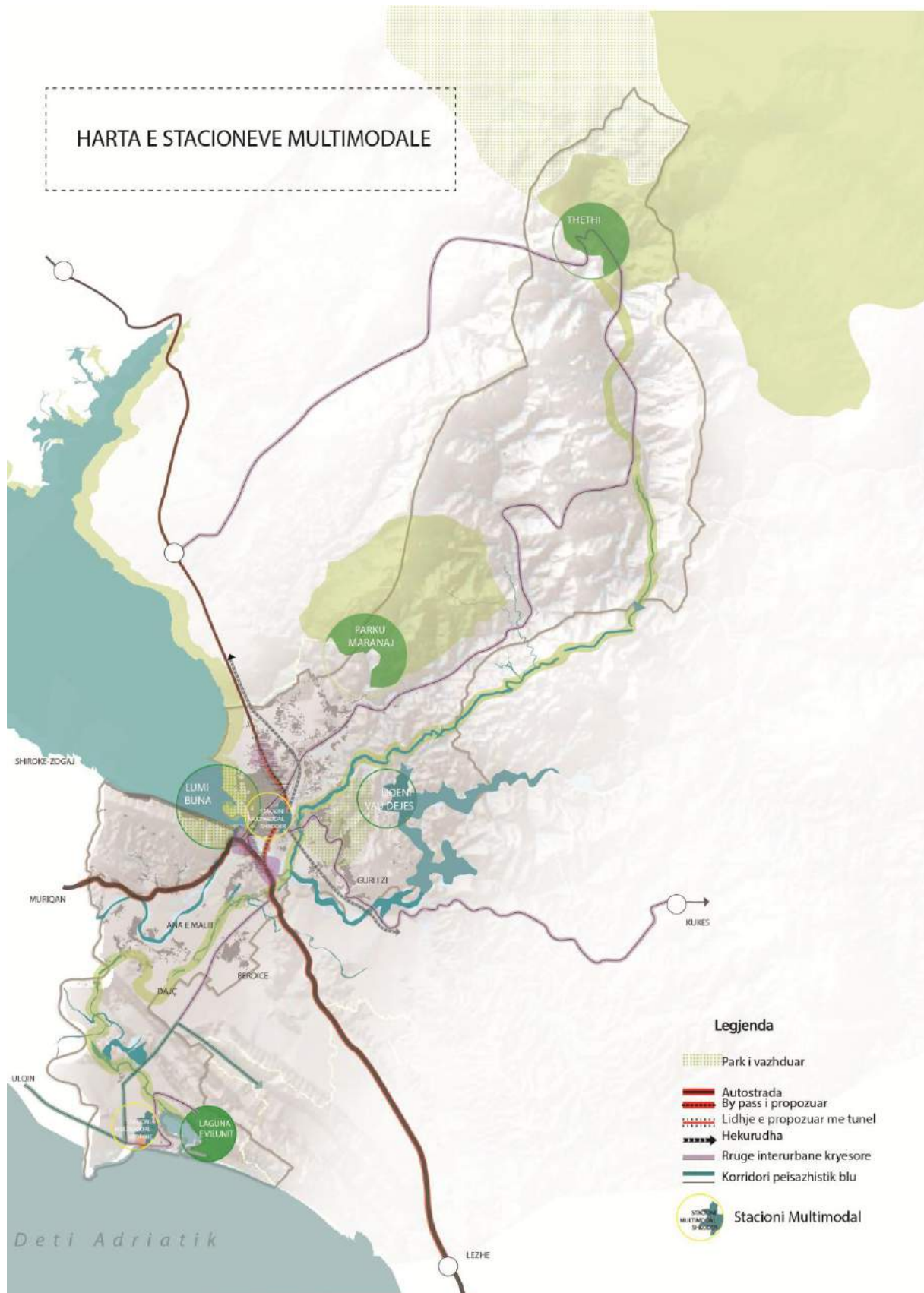
- Hapësirë për parkimin dhe ndalimin e autobusave interurbanë
- Hapësirë për parkim të përkohshëm për udhëtarët
- Hapësirë për parkim afatgjatë
- Biletari dhe Tabela Elektronike Informuese për udhëtarët
- Hapësirë dhe Vendndalim (Stacion) për ndërlidhjen me autobuza dhe sistemin e transportit publik urban dhe rreth qytetas.
- Hapësirë për parkimin e biçikletave
- Hapësirë për marrjen me qera të biçikletave
- Hapësirë tregtare për shitjen dhe ofrimin e shërbimeve të tjera për lehtësimin e udhëtimit të udhëtarëve

Aplikacionet online për lehtësimin e udhëtimit:

- Aplikacion për “telefonat smart” i cili tregon vendodhjen e stacionit, informacion mbi linjat e transportit dhe oraret e tyre, informacion për çmimet e biletave, informacion për linjat e transportit publik urban dhe rrethqytetas, mundësi për blerjen e biletave elektronike.
- Faqe online për informacion mbi lëvizjen dhe udhëtimin me të njëjtat karakteristika si aplikacioni për telefonat smart.

Projektet

Emertimi i Prioritetit	Lloji i Projektit	Prioriteti
Terminali Ndërkombëtar Shkodër (Stacioni i Trenit)	Strategjik	Prioritet i Lartë
Terminali Sezonal Velipojë	Strategjik	Prioritet Shumë i Lartë
Terminali Ujor Turistik	Pilot	I mesëm
Aplikacioni online “Shkodra Transport”	Pilot	I ulët



Programi Strategjik OS1PS2: Rregullimi i Portave hyrëse në Shkodër

Ky program ka si synim rregullimin estetik të portave hyrëse në Bashkinë Shkodër me anë të asfaltimit të rrugëve, vendosjes së dritave apo gjelbërimit. Qëllimi është përmirësimi i imazhit dhe rritja e atraktivitetit. Gjithashtu, ky program ka si qëllim edhe përmirësimin e qarkullimit të trafikut.

Për realizimin e këtij programi janë përcaktuar projektet:

Emertimi i Prioritetit	Lloji i Projektit	Prioriteti
Rregullimi Estetik/Peizazhistik i rrugës Muriqan- Ura e Bunës	Strategjik	Prioritet i mesëm
Rregullimi i Hyrjes Bërdicë-Bahçallëk	Strategjik	Prioritet i mesëm
Rregullimi Estetik/Peizazhistik i rrugës Vau i Dejës-Shkodër	Strategjik	Prioritet i mesëm

Programi Strategjik OS1PS3: Lidhjet Strategjike Rajonale e Kombëtare

Nëse Shkodra do të jetë e aksesueshme dhe të përmirësojë marrëdhëniet në rajon është e rëndësishme që të përmirësohet dhe cilësia e disa akteve rrugore apo të hapen disa akse të reja. Gjithashtu, përtej ofrimit të aksesit është e rëndësishme që të përmirësohet edhe **siguria rrugore bazuar në direktivat e PPK** në disa prej këtyre akteve të cilat janë burim aksidentesh.

Emertimi i Prioritetit	Lloji i Projektit	Prioriteti
Aksi Rrugor Shirokë- Zogaj-Pika e kalimit kufitar, doganë (drejtim Virpazar)	Strategjik	Prioritet i mesëm (kërkuar edhe nga pala malazeze)
Kompletimi i Unazës Shkodër-Shalë-Theth-Bogë-Koplik Aksi Shkodër-Theth	Strategjik	Prioritet i Shumë i Lartë
Velipojë- Pika e kalimit kufitar, doganë (drejtim Ulqin)	Strategjik	Prioritet i mesëm (kërkuar edhe nga pala malazeze)
By-Pass Lindor Qyteti Shkodër	Strategjik	Prioritet i Lartë
Aksi turistik Prekal- Koman	Strategjik	Prioritet i mesëm
Shkodër- Vau Dejës-Pukë	Strategjik	Prioritet i mesëm
Përmirësimi i sinjalistikës rrugore dhe elementëve të sigurisë në akset kryesore		Prioritet i Lartë
Lidhja Ujore Bexhisten-Shirokë-Virpazar	Pilot	I Lartë (kërkuar edhe nga pala malazeze)

Programi Strategjik OS1PS4: Bashkëpunimi Ndërkufitar

Ky program synon mbështetjen dhe ngritjen e strukturave për bashkëpunimin ndërkufitar midis bashkisë Shkodër dhe bashkive kufitare në Mal të Zi. Në këtë kontekst është e rëndësishme ngritja e një grupi pune për koordinimin e projekteve dhe të politikave dy palësh. Ngritjen e strukturave për shkëmbime eksperiencash. Ky program është më tepër i karakterit të marrëdhënieve institucionale. Gjithashtu shërben në ngritjen e kapaciteteve për harimin e planeve të përbashkëta si dhe në aplikimin për projekte në thirrje të IPA Cross Border Montenegro-Albania 2014-2020.

Projekte

Emertimi i Prioritetit	Lloji i Projektit	Prioriteti
Hartimi i një plani veprimi për zhvillimin rajonal midis Bashkisë Shkodër-Bashkisë	Pilot	I mesëm

Malësi e Madh dhe bashkive homologe në Malin e Zi.		
Pikave kufitare Zogaj	Strategjik (jo kompetence e bashkise por bashkia duhet te kete rol nxitës ndaj autoriteteve të dy vendeve)	I lartë
Pika kufitare Pulaj	Pilot (jo kompetence e bashkise por bashkia duhet te kete rol nxitës ndaj autoriteteve të dy vendeve)	I mesëm

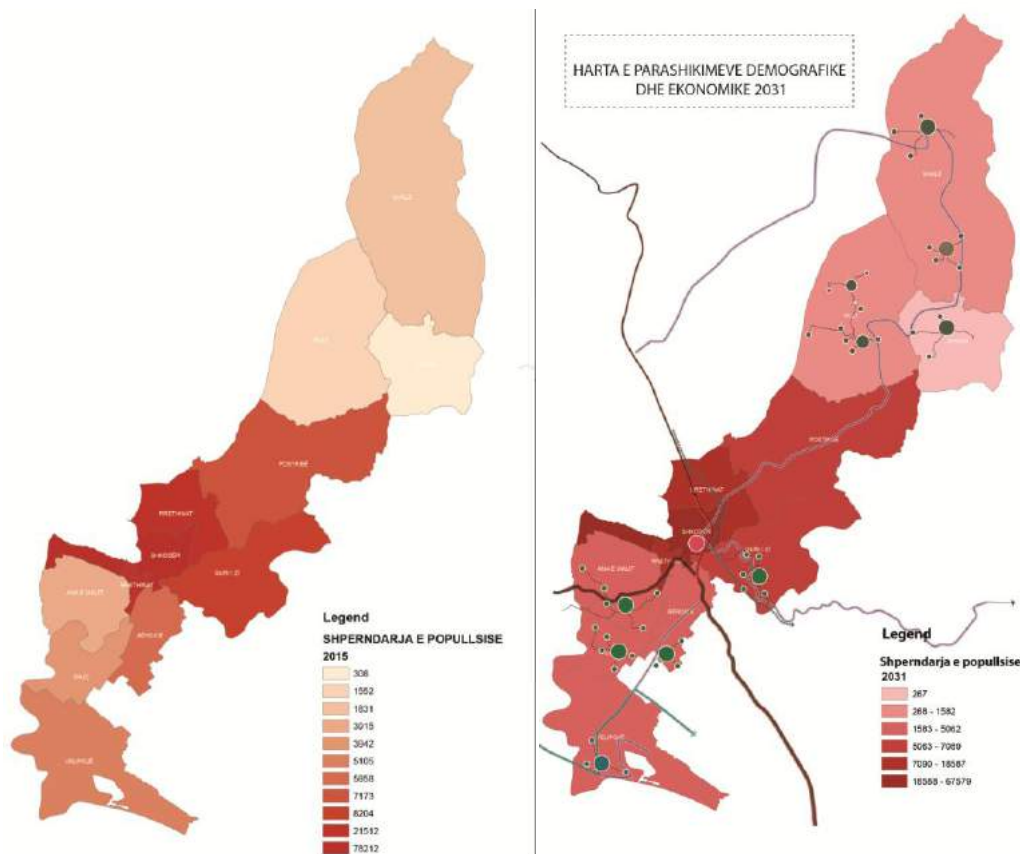
Ky program mbështetet gjithashtu mbështetet edhe nga projekte të tjera të programeve të mësipërme ndër të cilat mund të përmenden akset e reja rrugore Zogaj-Virpazar, Velipojë-Ulqin. Gjithashtu, masat që duhen marrë për mbështetjen e projektit mbi lëvizjen ujore turistike në liqenin e Shkodrës koordinohen me anë të këtij programi.

Objektivi Strategjik 2- Integrimi Territorial dhe Barazia në Shërbime e Akses

Programi Strategjik OS2PS1: Centralitete të reja në Bashkinë Shkodër (Policentrizmi)

Ky program, bazuar në metodologjinë e hierarkisë së qendrave urbane të parashtruar në **PPK dhe PINS Bregdeti**, si dhe në parashikimet e këtyre dy planeve për qendrat urbane të cilat janë pjesë e Bashkisë Shkodër parashikon krijimin dhe specializimin e qendrave lokale. Qëllimi i këtij programi është arritja e kohezionit social si dhe përmirësimi i shërbimeve sociale.

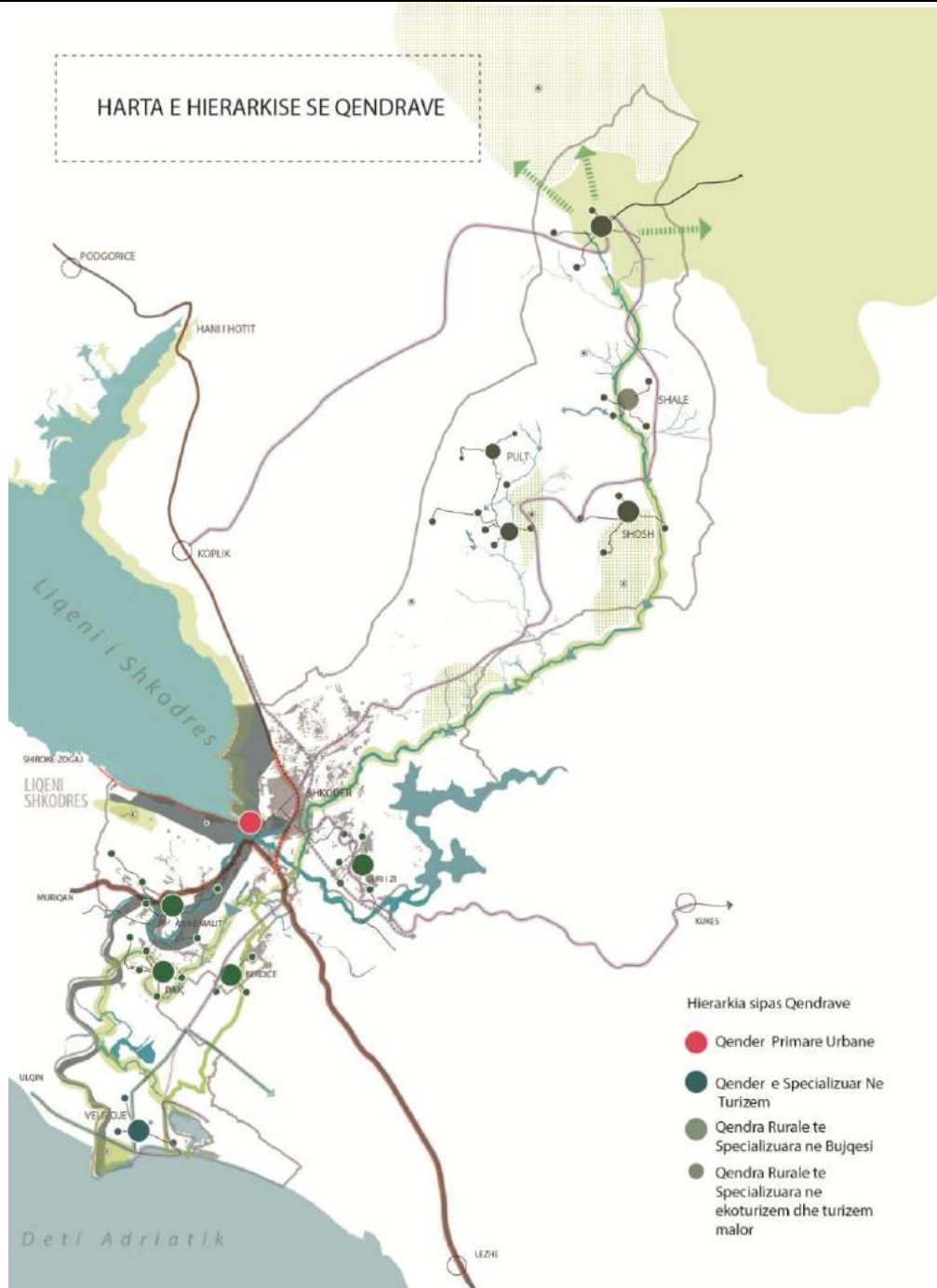
Parashikimet Demografike dhe Ekonomike për 2030



Njësia Administrative	Funksionet
Njësia Shkodër (Qytet)	Qëndër Urbane Primare: <ul style="list-style-type: none"> - Qëndër Institucionale e drejtorive rajonale - Universitet - Terminal Ndërkombëtar - Gjykatë - Prokurori/ Polici - Qëndër Ekonomike - Qëndër me një ndalesë - Qëndër Multifunksionale - Bibliotekë - Spital Rajonal - Shkolla profesionale - Qëndër Panairesh - Zyra qendrore e postës
Njësia Velipojë (Qyteza Velipojë)	<ul style="list-style-type: none"> - Qëndër Urbane Lokale e Specializuar në Turizmin det-rërë (Qyteza Velipojë) - Qëndër me një ndalesë - Qëndër Shëndetësore - Qëndër Arsimore e mesme dhe fillore - Nyje Shërbimesh Bujqësore (Gomsiqe dhe Sektor Velipojë) - Pol Natyror (Viluni) - Pikë Informacioni Turistike - Zyrë lokale poste
Njësia Dajç	<ul style="list-style-type: none"> - Qëndër Rurale e Specializuar në Bujqësi - Nyje Shërbimi Bujqësore - Nyje Agro-turizmi - Kamping - Eko-turizmi - Qëndër Multifunksionale - Qëndër Grumbullimi për emergjencat natyrore - Qëndër Arsimore e mesme dhe fillore - Qëndër me një ndalesë - Pikë Informacioni - Zyrë lokale poste
Njësia Bërdicë	<ul style="list-style-type: none"> - Qëndër rurale e specializuar në bujqësi - Nyje Shërbimi Bujqësore - Qëndër Arsimore e mesme dhe fillore - Qëndër me një ndalesë - Zyrë lokale poste
Njësia Ana e Malit	<ul style="list-style-type: none"> - Qëndër rurale e specializuar në bujqësi - Nyje shërbimi bujqësore - Nyje Eko-turizmit (mali taraboshit) - Pikë Kufitare - Qëndër Arsimore e mesme dhe fillore

	<ul style="list-style-type: none"> - Qëndër me një ndalesë - Qëndër Multifunkionale - Zyrë lokale poste
Njësia Gur i Zi	<ul style="list-style-type: none"> - Qëndër rurale e specializuar në bujqësi - Nyje shërbimi bujqësore - Nyje Eko-turizmit (Drin) - Nyje Agro-turizmi - Qëndër Arsimore e mesme dhe fillore - Qëndër me një ndalesë - Qëndër Multifunkionale - Zyrë lokale poste
Njësia Rrethinat	<ul style="list-style-type: none"> - Qëndër rurale e specializuar në bujqësi - Nyje shërbimi bujqësore - Qëndër Arsimore e mesme dhe fillore - Qëndër me një ndalesë - Qëndër Multifunkionale - Zyrë lokale poste
Njësia Postribë	<ul style="list-style-type: none"> - Qëndër rurale e specializuar në bujqësi - Nyje Eko-turizmi - Nyje shërbimi bujqësore - Treg i produkteve bio - Qëndër Arsimore e mesme dhe fillore - Qëndër me një ndalesë - Qëndër Multifunkionale - Zyrë lokale poste
Njësia Pult	<ul style="list-style-type: none"> - Qëndër rurale e specializuar në bujqësi - Nyje Eko-turizmi - Nyje shërbimi bujqësore - Zyrë lokale poste - Qëndër Arsimore e mesme dhe fillore - Qëndër me një ndalesë - Zyrë lokale poste
Njësia Shosh	<ul style="list-style-type: none"> - Qëndër rurale e specializuar në ekoturizëm - Nyje ekoturizmi - Zyrë lokale poste - Qëndër Arsimore e mesme dhe fillore - Qëndër me një ndalesë - Zyrë lokale poste
Njësia Shalë	<ul style="list-style-type: none"> - Qëndër rurale e specializuar në ekoturizëm dhe turizëm malor (qendra e njësisë Shalë) - Qëndër rurale e specializuar në ekoturizëm dhe turizëm malor (Theth) - Nyje ekoturizmi (Theth) - Zyrë lokale poste (qendra e njësisë Shalë +Theth) - Qëndër Arsimore e mesme dhe fillore (qendra e njësisë Shalë +Theth) - Qëndër me një ndalesë (qendra e njësisë Shalë +Theth)

- | | |
|--|--|
| | <ul style="list-style-type: none"> - Zyrë lokale poste (qendra e njësisë Shalë +Theth) - Pikë informacioni turistike (qendra e njësisë Shalë +Theth) |
|--|--|



Programi Strategjik OS2PS2: Konsolidimi i lidhjeve të qendrave kryesore urbane

Ky program strategjik synon lidhjen e qendrave kryesore urbane me infrastrukturën kombëtare dhe përmirësimi i aksesit të qendrave të njësive administrative në qytetin e Shkodrës, si dhe lidhjen së këtyre qendrave me njëra tjetrën. Përtej investimeve në infrastrukturë ky program synon dhe

krijimin e mundësive për transport publik ose “gjysëm-publik” duke shfrytëzuar forma të ndryshme partneriteti për të ofruar akses në zona periferike.

Programi Strategjik OS2PS3: Qëndrat me një Ndalesë dhe Ngritja e Kapaciteteve Lokale

Ky program synon ngritjen e kapaciteteve lokale dhe formimin e qendrave me një ndalesë në mënyrë që të përmirësohen sa më shumë shërbimet administrative në ndihmë të komuniteteve. Kjo gjë do të arrihet nëpërmjet politikave të mëposhtme:

- Zgjerimit të shërbimit të Internetit në të gjithë zyrat e qendrave administrative
- Ofrimi i Shërbimit me një ndalesë
- Trajnimeve

Ngritja e kapaciteteve lokale

Në mënyrë që të garantohet një zhvillim sa më i qëndrueshëm i Bashkisë si dhe të ofrohet një shërbim sa më cilësor ndaj qytetarit është tejet e nevojshme që të ngrihen kapacitetet e punonjësve të qeverisë vendore dhe të vetë komuniteteve dhe anëtarëve të komunitetit. Në këtë aspekt janë identifikuar pesë fusha si më prioritaret:

- Planifikim dhe Menaxhim Territori
- Trajtimi i çështjeve sociale (duke përfshirë aspekte të barazisë gjinore)
- Zhvillim Rural dhe Menaxhim Pyjesh
- Turizëm dhe guida turistike
- Menaxhim i rreziqeve natyrore

Përsa i përket planifikimit dhe menaxhimit të territorit, trajnimet mund të konsistojnë në:

- Hartim politikash zhvillimi
- Përdorimi i instrumentave të drejtimit të zhvillimit
- Përdorim i GIS dhe Regjistrat të Territorit
- Menaxhim Projektsh
- Rregulla të përdorimit të tokës

Ndërkohë përsa i përket çështjeve sociale trajnimet dhe ngritja e kapaciteteve mund të konsistojnë në:

- Trajnime për trajtimin e rasteve të dhunës në familje
- Trajnime për trajtimin e grave të dhunuara
- Trajnime për këshillimin e të rinjve
- Trajnime për strehimin social

Trajnime dhe ngritja e kapaciteteve lokale do të kryhet me anë të marrëveshjeve të bashkëpunimit me Universitetin e Shkodrës, Agjenci dhe Organizata të cilat operojnë në Shkodër sipas tematikave të mësipërme.

Shërbimi me një ndalesë

Ky shërbim mund të ofrohet më vete, pra në zyrat e njesisë administrative, dhe/ose në bashkëpunim me zyra të tjera si posta/policia/shkolla etj në varësi të kapaciteteve dhe institucioneve ekzistuese lokale. Në këtë kontekst zyrat me një ndalesë mund të luajnë edhe role këshillimore ndaj qytetarëve të tilla si:

- Informacion/Guida turistike
- ‘Arkitekti Im’

Ofron këshillim për restaurimi/rikonstruksionin dhe ndërtimin e objekteve në mënyrë që të bëhen konform rregullave ligjore dhe në mbrojtje të trashëgimisë arkitektonike apo karakteristikave lokale. Programi “Arkitekti Im” synon gjithashtu lidhjen me procesin e legalizimit të zonave informale. Ai synon zbutjen dhe informimin e këtij procesi por gjithashtu u vjen në ndihmë atyre të cileve nuk e kanë një planimetri dixhitale të shtëpisë së tyre - hap parësor për procesin e legalizimeve. “Arkitekti Im” ndryshe nga shërbimet e tjera të cilat ofron Bashkia dhe zyra rajonale e Legalizimeve (aluizni, Shkodër) synon të shtrihet sa më afër këtyre konteksteve territoriale në periferinë e Shkodrës.

Gjithëpërfshirja, Komunikimi dhe pjesëmarrja në proceset planifikuese dhe të zhvillimit

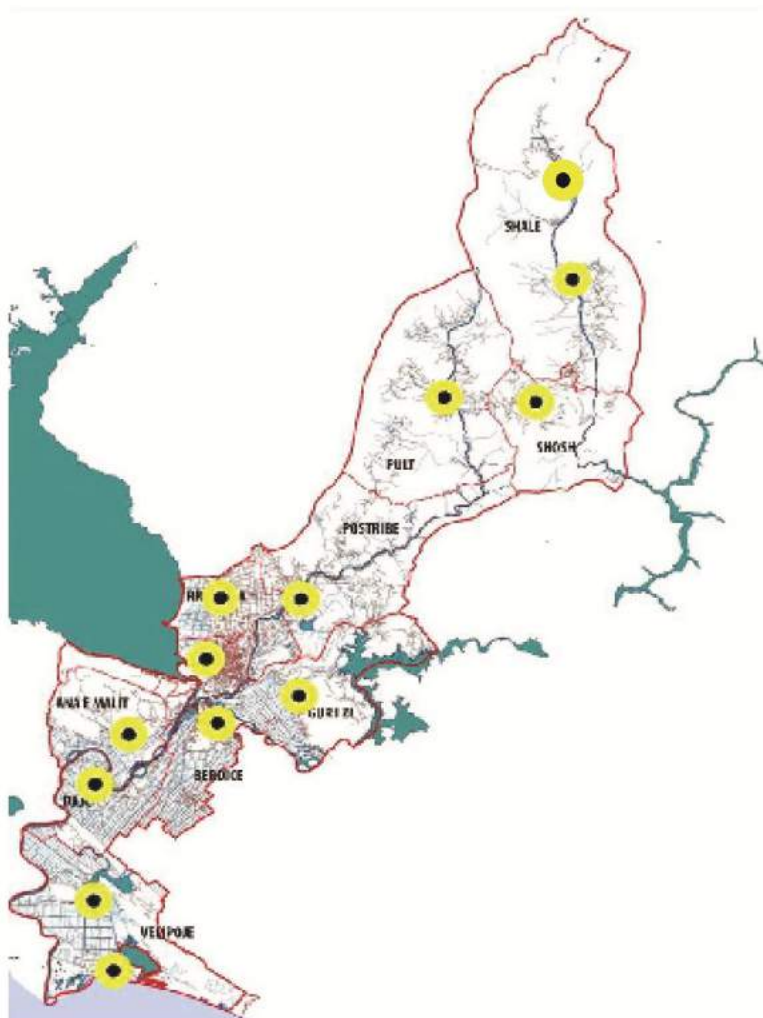
Gjithëpërfshirja e qytetarëve të Shkodrës në hartimin e planit të përgjithshëm vendor do të jetë një provë e rëndësishme për të vendosur bazat e një komunikimi konstruktiv qytetar-bashki me synim përmirësimin e zhvillimit të territorit të Bashkisë. Qytetarët do të jenë të informuar për zhvillimet territoriale dhe do të krijohen metodologji pune të cilat vendosin qytetarin si aktor të rëndësishëm në vendim-marrje dhe vendim-bërjen mbi zhvillimet territoriale. Gjithashtu do të krijohen programe të cilat synojnë përfshirjen e qytetarit në hartimin e projekteve komunitare.

Do të krijohen mundësi ku qytetarët të shprehin opinionin e tyre dhe dëshirën për hartimin e projekteve të cilat janë të nevojshme për zhvillimin e qëndrueshëm të Bashkisë. Praktika të planifikimit në nivel “lagjeje” dhe “komuniteti” do të testohen dhe aplikohen si një mënyrë novatore për zhvillimin e qëndrueshëm territorial.

Në planin afatgjatë, në vizionin e bashkisë, pas ngritjes së kapaciteteve qendrat me një ndalesë do të luajnë dhe rolin e katalizatorit përsa i përket planifikimit dhe zhvillimit të territorit. Në bashkëpunim me përfaqësitë komunitare do të ngrihen kapacitetet që të arrijnë të zhvillojnë projekte dhe më pas të zbatojnë ato. Qendrat me një ndalesë gjithashtu do të konkurojnë me njëra tjetrën për tërheqjen e financimeve nga Bashkia. Në këtë sens rritet bashkëveprimi komunitar dhe pronësia e projektit duke garantuar edhe kohezion social.

Projekte

Emertimi i Prioritetit	Lloji i Projektit	Prioriteti
Hapja e zyrave me një ndalesë në të gjitha njësitë administrative	Strategjik	I lartë
Projekt ‘arkitekti im’, njësia Rrethina	Pilot	I mesëm
Projekt ‘plan veprimi’ komunitar	Pilot	I mesëm
Nxitja e Zhvillimit nëpërmjet hartimit të PDV në qytetin Shkodër	Strategjik	Shumë i Lartë
Nxitja e Zhvillimit nëpërmjet hartimit të PDV në Velipojë/Rrjoll	Strategjik	Shumë i Lartë
Nxitja e Zhvillimit nëpërmjet hartimit të PDV Shirokë/Zogaj	Strategjik	Shumë i Lartë
Nxitja e Zhvillimit nëpërmjet hartimit të PDV në fshatra me presion zhvillimi	Strategjik	Lartë




Programi Strategjik OS2PS4: Qeverisja Elektronike

Bashkia Shkodër synon të rrisë transparencës ndaj publik dhe të përmirësojë shërbimet duke modernizuar dhe dixhitalizuar një sërë shërbimesh të cilat lidhen me Bashkinë. Në këtë kontekst do të ofrohen shërbime dixhitale për bizneset me anë të të cilave mund të kryhen veprimet për pagimet e taksave.

Gjithashtu, me të njëjtën logjikë më pas do të dixhitalizohet edhe shërbimi për qytetarin duke u bazuar në një Portal unik në të cilin mund të merren informacion si dhe të merren shërbime e kryhen veprime të ndryshme. Portali do të jetë i përdorshëm për “telefonat inteligjent” si dhe në versionin e një faqeje interneti.

Projekte

Emertimi i Prioritetit	Lloji i Projektit	Prioriteti
Projekti “taksat online”	Strategjik	I lartë
Projekt “këshillim për zhvillimin online”	Pilot	I mesëm



Programi Strategjik OS2PS5: Qëndrat Multifunkionale dhe shërbimet Sociale

Programi synon që të përmirësojë ofrimin e shërbimeve publike si në aspektin e përmirësimit të ambjenteve të tyre ashtu edhe në aspektin e cilësisë së shërbimit. Do të mbështetet veçanërisht krijimi i shkollave me bazë komunitare si një element integral i përmirësimit të cilësisë së jetesës në zonat informale ku ndihet dhe mungesa e shërbimeve. Ndikimi i kësaj politike do të jetë si në aspektin e cilësisë së shërbimit ashtu dhe në atë social, ku do të përmirësojë bashkëjetesën komunitare dhe frymën e komunitetit në këto zona.

Zhvillimi i Burimeve Njerezore duke u bazuar tek Arsimi dhe Trajnimet profesionale në përgjigje të nevojave të ndryshme të banorëve të Shkodrës.

- Shkolla të integruara si qendra për komunitetin.
- Efiçencë e shkollimit në distancë (shkollim part-time, online, etj.)
- Kualifikime profesionale për të gjithë komunitetin.
- Qendra Multifunkionale dhe Qendra Sociale në funksion për komunitetin

Emertimi i Prioritetit	Lloji i Projektit	Prioriteti
Projekti “Shkolla si Qëndër Multifunkionale” Postribë Zhvillimi i Qendrës Multifunkionale Adem Haxhija	Strategjik	I lartë
Projekti “Shkolla si qendër komunitare” (lagjia mark lula)	Pilot	I Lartë
Projekti “Qëndër Multi funksioanle Kiras”- rikualifikim i ish-shkollës së veterinarisë	Strategjik	I lartë
Projekti “Qëndër Multifunkionale Dajç”	Pilot	I lartë
Projekti “Shkolla si qendër komunitare” Bërdicë	Pilot	I mesëm
Projekti “Shkolla si qendër komunitare” Gur i Zi	Pilot	I mesëm

Projekti "Shkolla si qëndër komunitare" Ana e Malit	Pilot	I mesëm
Rehabilitimi i Shkollave të mesme	Strategjik	I Lartë
Rehabilitimi i Shkollave 9-vjeçare	Strategjik	I lartë
Kopështe-Çerdhe	Strategjik	I lartë
Përmirësimi i cilësisë së ambjeteve të qëndrave shëndetësore në njësitë administrative	Strategjik	I lartë

Objektivi Strategjik 3- Konkureshmëria dhe Zhvillimi Ekonomik

Programi Strategjik OS3PS1: Zhvillimi i Rural

Rehabilitimi i rrjetit kullues dhe vaditës për të gjithë territorin e Bashkisë Shkodër

Synon rehabilitimin e rrjetit kullues dhe vaditës për të gjithë territorin e Bashkisë Shkodër duke përfshirë njësitë administrative. Në këtë kontekst do të kryhen:

- Evidentimi dhe Vlerësimi i gjendjes ekzistuese të kanaleve
- Evidentim dhe Vlerësim i gjendjes ekzistuese të hidrovoreve dhe stacioneve të pompimit
- Plani i Detajuar i Veprimit për zgjerimin, pastrimin dhe rikonstrukcionin e rrjetit
- Mirëmbajtjen e Rrjetit

Hartimi i instrumenteve të menaxhimit të tokës për bujqësinë

Instrumentat e menaxhimit do të orientojnë zhvillimet që nuk i shërbejnë sektorit të bujqësisë, jashtë sipërfaqeve me Kategori Bazë të përdorimit të tokës të propozuar B.Bujqësi, me qëllim mbrojtjen e tokës bujqësore. Nxitja e krijimit të kooperativave të fermerëve dhe konsolidimit të tokës bujqësore me madhësi të fermave nga 0.8ha/fermë në 4-5 ha/fermë. Nxitja e zhvillimeve të strukturave në funksion të bujqësisë (magazinë, stalla, pika grumbullimi, kooperativa bujqësore) përmes shfrytëzimit të aseteve publike dhe private në skema të partneritetit publik-privat (PPP). Pjesë e këtij procesi do të jetë dhe ngritja e kapaciteteve vendore në menaxhimin e produkteve bujqësore si dhe në kërkimin shkencor mbi këtë aspekt.

Tregjet Rajonale

Në Bashkinë Shkodër janë parashikuar 4 (tre) tregje rajonale për produktet bujqësore dhe blegtorale:

- Tregu Rajonal në Shkodër/Rrethina
- Tregu Rajonal në Bërdicë
- Tregu Rajonal i Produkteve Bio (Mes)
- Tregu Rajonal i Peshkut

Tregjet rajonale duhet të kenë dhe hapësira për certifikimin dhe kontrollin e produkteve. Duhet të kenë hapësira të mjaftueshme edhe për parkimin e automjeteve dhe të jenë në një largësi jo më shumë se 1km nga akset kombëtare dhe/ose rajonale.

Pazari Javor (treg i përkohshëm 1 herë në javë gjatë verës dhe një herë në dy javë gjatë dimrit)

Në mënyrë që të zhvillohen dhe promovohen edhe njësitë e tjera administrative, 1 herë në dy javë gjatë periudhës së dimrit dhe 1 herë në javë gjatë periudhës së verës do të aplikohet koncepti i tregut ditor ose ditës së pazarit. Pazari do të zhvillohet me rotacion në njërën prej njërive administrative Rrethina, Gur i Zi, Bërdicë, Ana e Malit, Dajç, Postribë. Pazari/Tregu do të zhvillohet në një hapësirë publike. Bashkia do të ofrojë struktura të përkohshme për tregtare/fermerë të vegjël

për shitjen e produkteve të tyre. Në të do të lejohen dhe tregtarë ambulant të cilët shesin ushqime të ngrohta/ftohta tradicionale të zonave përkatëse.

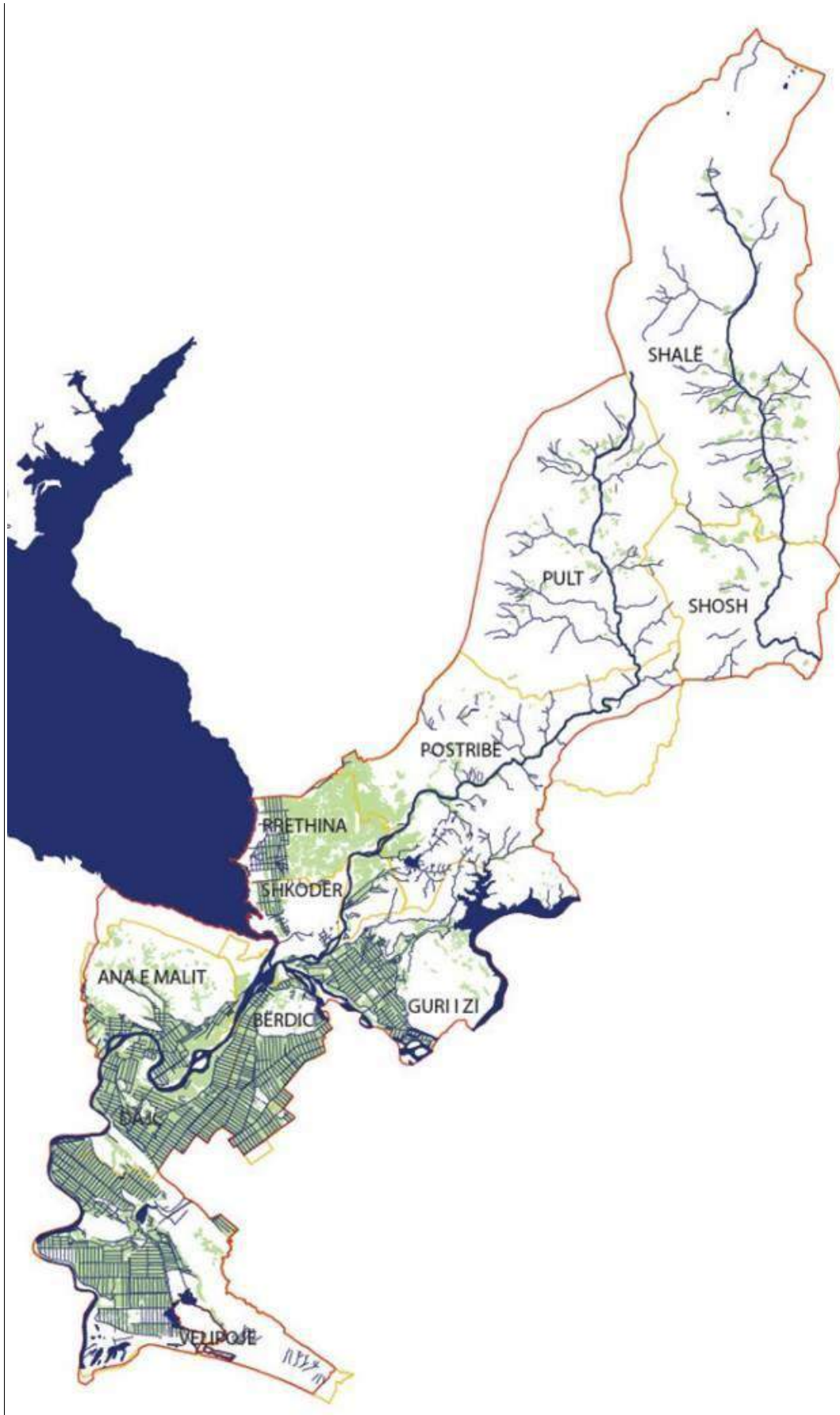
Agroturizmi

Agroturizmi shihet si një vlerë e shtuar për bujqësinë. Ai promovohet në njësitë administrative si Ana e Malit, Dajç dhe Gur i Zi. Sipërmarrësit e agri-turizmit do të mbështeten nga Bashkia në zhvillimin e biznesit të tyre gjatë 3 viteve të para. Mbështetja do të jetë e formës teknike duke ofruar këshillim dhe ekspertizë në zhvillimin e agriturizmit si dhe në formë materiale dhe financiare, duke hequr detyrimin për taksë për bizneset e agro-turizmit gjatë 4-mujorit të parë të funksionit të firmave të reja.

Hartimi i Planeve të Peizazhit për trajtimin e tokave bujqësore

Për të përmirësuar dhe rritur atraktivitetin dhe imazhin e Shkodrës peizazhi luan një rol të rëndësishëm dhe shihet si një vlerë e shtuar. Tokat bujqësore zënë mbi 20% sipërfaqes së bashkisë së re. Si rrjedhojë duhet të tregohet një kujdes i veçantë që ato të zhvillohen e shfrytëzohen jo vetëm nga pikëpamja ekonomike por edhe nga ajo e peizazhit.

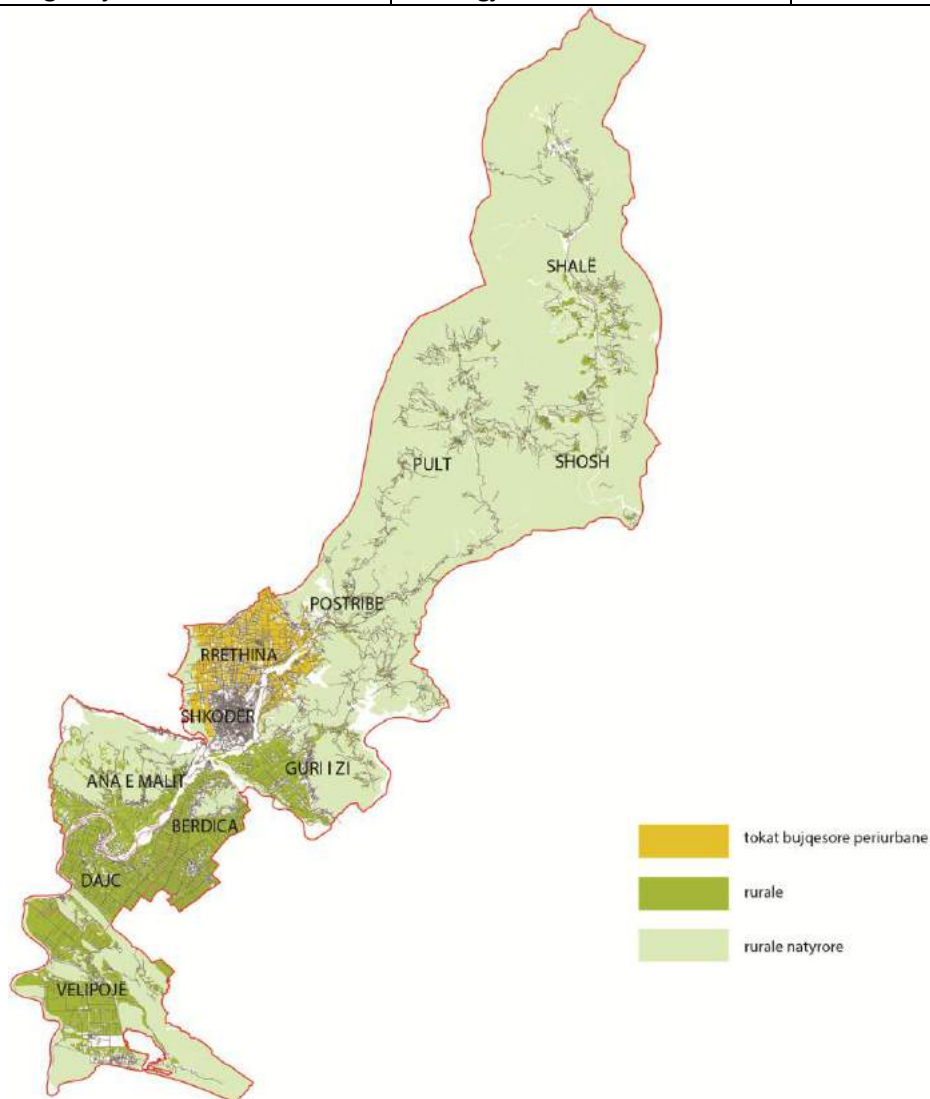
Kjo mënyrë e alternuar/bashkërenduar kultivimi mund të nxisë vlerat e prodhimit dhe të forcojë identitetin lokal. Kultura e peisazhit mbështet në konceptin se toka bujqësore e cila kultivohet në mënyrë të tillë për të shërbyer si atraksion peisazhistike dhe gjithashtu si tokë prodhuese pa cënuar cilësinë ose llojn e prodhimit, por duke kultivuar sipas llojeve të ndryshme që alternohen midis tyre për të fituar sa më shumë tokë të përbashket dhe për të menaxhuar sa më mirë, si edhe për të rrijur sasinë e prodhimit. Kultura e pejsazhin është një proces i cili kërkon koordinim midis kultivimeve të tokave bujqësore me njëra-tjetren, nuk kufizon prodhimin, ndërkohë që në fasha të caktuara vendos përdorime të prodhimit duke efiçentuar kultivimin e tokës bujqësore.



Projekte

Emertimi i Prioritetit	Lloji i Projektit	Prioriteti
Pastrimi i Kanaleve të Kullimit dhe Ujitjes. Studim i gjëndjes dhe Pastrimi i kanaleve vaditjes dhe kullimit në Bashkinë Shkodër	Strategjik	Shumë i lartë
Zgjerimi i Rrjetit të Ujësjellësit Velipojë	Strategjik	I lartë
Zgjerimi dhe rikonstruksioni i rrjetit të kanaleve të kullimit të ujitjes	Strategjik	I lartë
Hartimi i Planit të Menaxhimit të Tokës Bujqësore në njësinë administrative	Pilot	I mesëm
Hartimi i Planit të Peizazhit Bujqësor	Pilot	I ulët
Kompostimi në bazë ferme/familje për Nj. Administrative Postribë/ Pult/ Shosh/ Shalë	Pilot	I mesëm
Nxitja e marredhënieve formale (kontraktim, bashkëpunim) ndërmjet prodhuesve, grumbulluesve dhe tregtareve	Strategjik	I mesëm
Zgjerimi i tregut rajonal ekzistues në Shkodër Tregu rajonal dhe thertore Shkodër	Strategjik	Shumë i lartë
Ndërtim i tregut të ri (ish Parku i Mallrave) Rikonstruksion i tregut Rus	Strategjik	I lartë
Krijimi i qendrave të grumbullimit dhe ruajtjes së produkteve bujqësore, qendrave frigoriferike.	Strategjik	I lartë
Hapja e tregut BIO në Postribë	Pilot	I lartë
Hapja e tregut rajonal Bërdicë	Strategjik	I mesëm
Thertore Bërdicë	Strategjik	I mesëm
Ndërtimi i Nyje shërbimi Bujqësore në Bërdicë	Strategjik	I mesëm
Nyje Bujqësore në Postribë	Strategjik	I mesëm
Rikualifikimi i Tregut lokal Zdrale	Strategjik	I mesëm
PPP nyje bujqësore Ana e Malit Nyje Shërbimi Bujqësore në Njësinë Administrative Ana e Malit	Pilot	I lartë
PPP nyje bujqësore Gur i Zi	Pilot	I lartë

PPP nyje bujqësore Velipojë	Pilot	I lartë
PPPi Nyje Bujqësore në Dajç	Pilot	I lartë
Organizimi i pazarit javor	Pilot	I mesëm
Tregu rajonal i Peshkut	Strategjik	I ulët



Programi Strategjik OS3PS2: Zhvillimi i Akuakulturës

Do të mbështetet zhvillimi dhe kultivimi i akuakulturës në Liqenin e Shkodrës, në zonën e Velipojës dhe të Vilunit. Kjo gjë do të shoqërohet me mbështetjen e peshkatarëve për grupimin dhe hapjen e nyjeve të shërbimit të akuakulturës. PPP do të zhvillohen për të mbështetur zhvillimin e akuakulturës. Gjithashtu, pjesë e këtij programi do të jetë dhe hartimi i planeve të menaxhimit të akuakulturës, për të lejuar një shfrytëzim optimal të sipërfaqeve ujore dhe për të mos dëmtim të ekosistemit.

Programi Strategjik OS3PS3: Zhvillimi i Turizmit

Zhvillimi i itinerareve turistike

Bashkia Shkodër do të zhvillojë një sërë itinaresh turistike dhe promovojë si paketa turistike në bashkëpunim me aktorët aktivë të këtij sektori. Itinerarët do të jenë të tematikave të ndryshme të cilat më pas mund të ndërthuren për të ofruar paketa turistike gjithëpërfshirëse:

- Itinerarët Ujorë:
 - Përgjatë Liqenit
 - Përgjatë Lumit Buna

- Përgjatë Bregdetit
- Itinerarët natyrore
 - Njësitë Administrative Postribë, Shosh, Pult, Shalë, Ana e Malit dhe në Malin e Taraboshit
- Itinerarët Historiko Kulturorë
 - Ndërlidhja e Kalasë së Shkodrës-Zona Historike në Qytetin e Shkodrës-Kalaja e Drishtit- Kalaja e Prekalit- Kalaja e Danjës
- Itinerarët e Muzeve të qytetit të Shkodrës

Në kuadër të zhvillimit të itinerarëve ato do të mbështeten më tej duke përgatitur të rinj të njëjësive administrative për të shërbyer si guida turistike. Guidat do të trajnohen dhe licensohen.

Zhvillimi i Turizmit Malor dhe ekoturizmit

Mbështetja me infrastrukturën e nevojshme për zhvillimin e ekoturizmit në njësitë administrative Postribë, Pult, Shosh dhe Shalë. Gjithashtu, ngritja e kapaciteteve vendore për hapjen e bujtinave. Krijimi i guidave dhe manualeve për bujtinat.

Nxjtja e Turizmit të Det dhe Rërë

Velipoja dhe Rrjoli janë dy hapësirat kryesore për zhvillimin e turizmit të detar. Rrjoli do të zhvillohet në mënyrë shumë të kujdesshme për të ruajtur karakteristikën e tij si një plazh i “virgjër”. Në këtë kontekst në Rrjoll do të synohet turizmi Elitar.

Përsa i përket Velipojës do të vazhdojë të jetë një qëndër e rëndësishme e turizmit bregdetar në Shqipëri. Qëllimi është që të përmirësohet kushtet e mjedisit të ndërtuar dhe të zhvillohet pa dëmton kapacitetin mbajtës të zonës. Prioritet për Velipojën do të jetë përmirësimi i infrastrukturave dhe shërbimeve për të ofruar një hapësirë sa më mikpritëse për turistët. Plazhet në të dyja rastet do të menaxhohen sipas përcaktimeve ligjore ku minimalisht 30% duhet të jetë plazh publik.

Turizmi i eventeve dhe konferencave

Shkodra ka një sërë asetesh për të zhvilluar turizmin e eventeve dhe të konferencave. Zhvillimi i stadiumit Loro Boriçi lejon për zhvillimin e aktiviteteve të mëdha sportive të cilat grumbullojnë një numër të konsiderueshëm vizitorësh.

Gjithashtu, duke pasur një universitet me traditë ekziston mundësia për të zhvilluar dhe evente të tilla si konferenca Shkencore, tubime e takime të tjera të cilat sjellin vizitorë në zonë.

“Wayfinding”

Bashkia është e vendosur që të përmirësojë karakterin e rrugëve të cilat duhet të zhvillohen me cilësi sa më të lartë. Bashkia do të prodhojë një manual për dizajnin e rrugëve, ku të vendosen standartet për përmirësimin e tyre në të gjithë territorin e bashkisë. Në mënyrë që të përmirësohet lëvizja në këmbë, dhe lexueshmëria e qytetit një program specifik do të hartohet për planifikimin e shenjave drejtuese në të gjithë bashkinë. Duke qënë një Bashki me fokus në turizëm, është shumë e rëndësishme që si pjesë e planifikimit të përdoren dhe zhvillohen shenja dhe harta për të krijuar një lëvizje sa më të lehtë në qytet. Këto duhen zhvilluar në mënyrë sa më kreative për të përfaqësuar karakterin turistik të bashkisë dhe krijuar atraksione për vizitorët e shumtë. Bashkia me anë të konkurseve do të mundohet të promovojë kreativitetin e të rinjve duke krijuar programe për përmirësimin e shenjave dhe hartave treguese rrugore.

Aplikacionet Elektronike

Do të zhvillohet një aplikacion për “telefonat inteligjent” dhe ëbsite online i cili ofron informacion për turistët dhe vizitorët mbi të gjitha aspektet e turizmit të sipërpërmendura. Në të do të pasqyrohen edhe informacione mbi evente të cilat zhvillohen në Shkodër në periudha të ndryshme.

Aplikacioni mund të jetë falas për shërbimet bazë të informacionit. Gjithashtu mund të përdoret edhe për të blerë bileta në mënyrë elektronike për muzetë dhe guida turistike. Ndërkohë, në një periudhë të dytë aplikacioni mund të zhvillohet me pagesë (simbolike) duke ofruar edhe shërbimin e cicëronit.

Plazhet

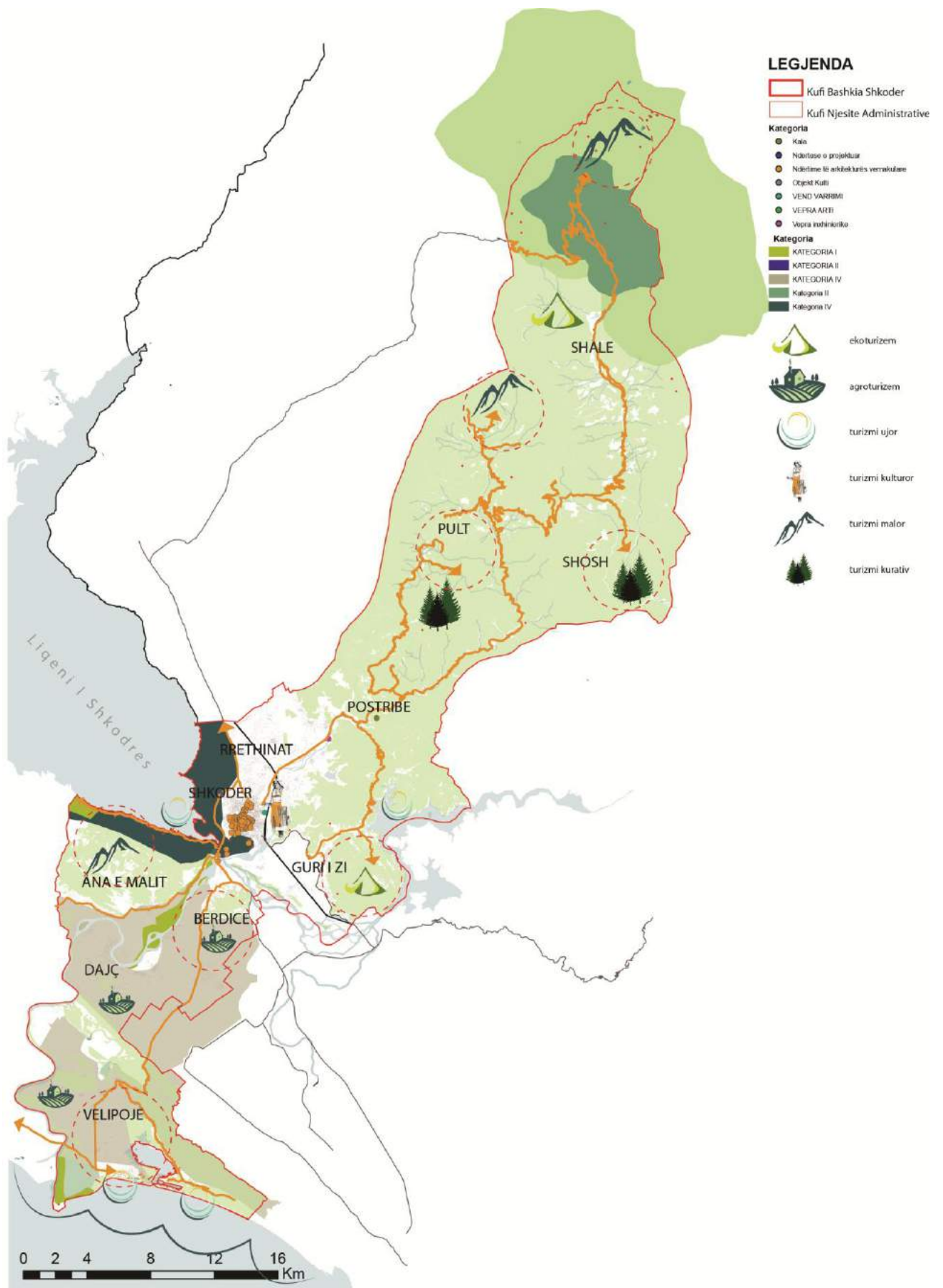
Pajisja me infrastrukturën e posaçme dhe të nevojshme të plazheve (rasave) përgjatë aksit Shirokë-Velipojë. Plazhet nuk duhet të shkaktojnë dëme në liqen, pra hapja e plazheve të reja do të kryhet në vende të përshtashme ku impakti në mjedis është minimal. Ato do të pajisen edhe me hapësira të vogla shërbimi si dhoma për zhveshjen, parkim për biçikleta, vend për huamarrje të çadrave etj.

Projekte

Emërtimi i Prioritetit	Lloji i Projektit	Prioriteti
Inventarizimi i resurseve dhe aktorëve turistike në territorin e Bashkisë Shkodër	Strategjik	I lartë
Konsolidimi i forumit/bordit të turizmit për planifikimin strategjik lokal	Strategjik	I lartë
Nxitja e bashkëpunimit ndërkufitar	Strategjik	I lartë
Rehabilitimi i zonave dhe vendeve arkeologjike	Strategjik	I lartë
Zhvillimi i “Kuartierit të Muzeve” në qytetin Shkodër	Strategjik	I lartë
Zhvillimi i Itinerareve Turistike a. Rrjeti i kalave b. Muzeu i bicikletave	Pilot	I lartë
Muzeu i Flores dhe Faunes	Strategjik	I mesëm
Zhvillimi i Itinerarit Ujor përgjatë lumit Bunë	Strategjik	I mesëm
Evidentimi dhe rehabilitimi i plazheve lumore dhe liqenore	Strategjik	I mesëm
Zhvillimi i itinerarëve për Lëvizjen me biçikletë për qëllime turistike përgjatë Liqenit të Shkodrës, Lumit Buna, Liqenit të Vau Dejes dhe Velipojës	Strategjik	I lartë
Inëgrimi i produkteve tipike në paketat turistike. Akses i ekonomisë rurale në	Strategjik	I mesëm

produktin turistik.		
Integrimi i vizitave në ferma dhe pikave të soditjes	Strategjik	I mesëm
Zhvillimi i një qëndre për panairë, konferenca dhe evente madhore a. Krijimi i paketave dhe ofertave të vecanta për organizimin e panairëve dhe konferencave	Strategjik	I mesëm
Nxitja e Ekoturizmit: Vëzhgimi i zogjve	Strategjik	I mesëm
Trajnimi i kapaciteteve njerëzore a. Trajnimi i Guidave b. Trajnimi i kapaciteteve njerëzore për përmirësimin e shërbimeve turistike c. Trajnime për gratë për menaxhimin e bujtinave	Strategjik	I mesëm
“Kopështari – Kuzhinë – Bujtinë” – Tradita e Familjes	Strategjik	I mesëm
Permiresimi i aksesit ne zonat turistike a. Përmirësim i Plazheve në aksin Shirokë-Zogaj b. Pastrimi i plazheve c. Permiresimi i aksesit në plazhet publike Velipoje d. Aksesi në zonën Prekal-Theth	Strategjik	I mesëm
Ndërtimi i Pontileve për lëvizje detare	Strategjik	I mesëm
Certifikimi i produkteve	Strategjik	I mesëm
Perdorimi i teknologjive inovative ne promovimin e turizmit a. Aplikacioni Shkodra Turizëm	Strategjik	I mesëm
Mbështetja e zinxhirit të produkteve lokale (pijet,	Strategjik	I mesëm

<p>bulmeti dhe kulturat e tjera bujqësore)</p> <p>a.Promovimi i itinerarit gastronomik përgjatë Liqenit të Shkodrës</p> <p>b.Mbështetja dhe perpunimi i bimëve medicinale</p>		
Mbeshtetja e artizanatit	Strategjik	I mesëm
Hartimi dhe publikimi i materialeve promocionale	Strategjik	I mesëm
<p>Hartimi i planit të tabelave orientuese turistike për Bashkinë Shkodër</p> <p>a. Përmirësim i sistemit të tabelave orientuese dhe informuese për turizmin</p>	Strategjik	I mesëm



Programi Strategjik OS3PS4: Mbështetja e sipërmarrjeve të reja

Do të krijohet një fond i përcaktuar për të mbështetur nismat e sipërmarrjeve të vogla dhe të mesme. Bashkia, do të mbështesë veçanërisht sipërmarrjet e vogla që hapen për herë të parë, të cilat janë në fushat parësore dhe lidhen me vizionin e zhvillimit të bashkisë. Ndërmarrje të cilat fokusohen në fushat e ofrimit të shërbimeve turistike (jo-hoteleri), në fushën e bujqësisë dhe në shërbime të tjera të lidhura veçanërisht me sistemet IT, të krijuara nga persona midis 18-30 vjeç do të mbështeten. Çdo vit do të zhvillohet një konkurs i hapur për krijimin e sipërmarrjeve të reja të vogla dhe të mesme, ku çdo individ ose grup individësh kanë mundësi të konkurojnë për të marrë financim. Përzgjedhja do të bëhet në bazë të kreativitetit të idesë, aplikueshmërisë në realitet, studimit të fizibilitetit dhe tregut. Në këtë kuadër do të krijohen dhe inkubatorët e biznesit të cilat do të ndërlihen me qendrat multifunksionale. Do të krijohen struktura për të mbështetur të rinjtë në zhvillimin e tyre profesional dhe të karrierës. Do të hapen zyra të këshillimit të karrierës dhe të trajnimit të të rinjve në prosione të ndryshme. Këto zyra trajnimi dhe këshillimi jo vetëm që do të bëjnë trajnim të të rinjve por edhe të ofrojnë praktikë profesionale në institucione të ndryshme. Fushat kryesore në të cilat do të aplikohen trajnimet do të jenë në turizëm, bujqësi, akomodim, shërbime, kuzhinë, peshkim dhe përpunim. Biznese të hapura për herë të parë nga persona në moshën 18-30 vjeç në fushat e sipërpërmendura do të ndihmohen duke u përjashtuar nga taksat vendore për një periudhë 4 mujore.

Emërtimi i Prioritetit	Lloji i Projektit	Prioriteti
Zhvillimi i inkubatorit të biznesit Shkodër	Strategjik	I lartë
Zgjerimi i Rrjetit të Internetit me shpejtësi të lartë në të gjithë qytetin Shkodër	Pilot	I mesëm
Shërbime të e-qeverisjes	Plot	I mesëm
Studim strukturor i ekonomisë dhe prespektivave të zhvillimit.	Strategjik	I lartë
Nxitja e investimeve në kërkim dhe zhvillim me qëllim ngritjen e kompanive të reja (Start Up) dhe zhvillimin e SME-ve ekszistuese.	Strategjik	I lartë
Hartimi dhe zhvillimi i programeve të trajnimit.	Strategjik	I mesëm
Organizimi i panairëve me bizneset dhe fermerët në nivel rajonal çdo vit për promovimin dhe zhvillimin e biznesit dhe tregun e punës.	Strategjik	I mesëm
Forcimi i rrjetit të bashkëpunimit (vleresim i përbashkët i nevojave dhe	Strategjik	I mesëm

ofertës së tregut të punës)		
Nxitja dhe promovimi i bizneseve krijuese	Strategjik	I lartë
Mbështetja dhe lehtësimi i bizneseve për aplikime në programet dhe skema të ndryshme financiare	Strategjik	I lartë

Programi Strategjik OS3PS5: Zhvillimi i Zonave Ekonomike

Synimi i kësaj politike është të nxisë arritjen e qëllimeve të përbashkëta, rritjes ekonomike dhe të rizhvilloje zonën e vjetër industriale duke e adaptuar për kërkesat e reja dhe zhillim të ri, me qëllim rritjen ekonomike, përmirësimin e cilësisë së jetesës dhe zhvillimin e produkteve lokale nga prodhimi në treg.

Për të arritur këtë politikë kërkon një bashkpunim shumë të mirë me agjensitë e mjedisit, NGO-të e ndryshme dhe aktorët e interesuar për zhvillimin e zonës. Një nga parime kryesore që duhet të përmendim për këtë politikë është zonë me përdorime të përziera, pasi zonat ekonomike mund të funksionojnë në menyrë të sukseshme, kur aktiviteti i tyre mbështet nga shërbime dhe zhvillime komplementare. Kjo pasi zona është në një pozicion shumë të afërt me zonat e banuara dhe mund të shërbej edhe si rivitalizues lokal për zonën.

Një pikë e rëndësishme është seleksionimi i industrive dhe funksioneve ekonomike të zonës, duke zgjedhur industri të lehtë që është jo demtuese për mjedisin dhe duke i bashkuar me industri të tjera plotësuese ose që ndajnë karakteristika të përbashkëta dhe mund të funksionojnë sëbashku.

- Rikualifikimin e hapsirës për të akomoduar industri dhe ekonomi të ardhshme
- Organizimi i konkurseve për brandi-im e zonës së re ekonomike si cluster
- Rivitalizimin e industrive të humbura (duhani, sherebeli etj)

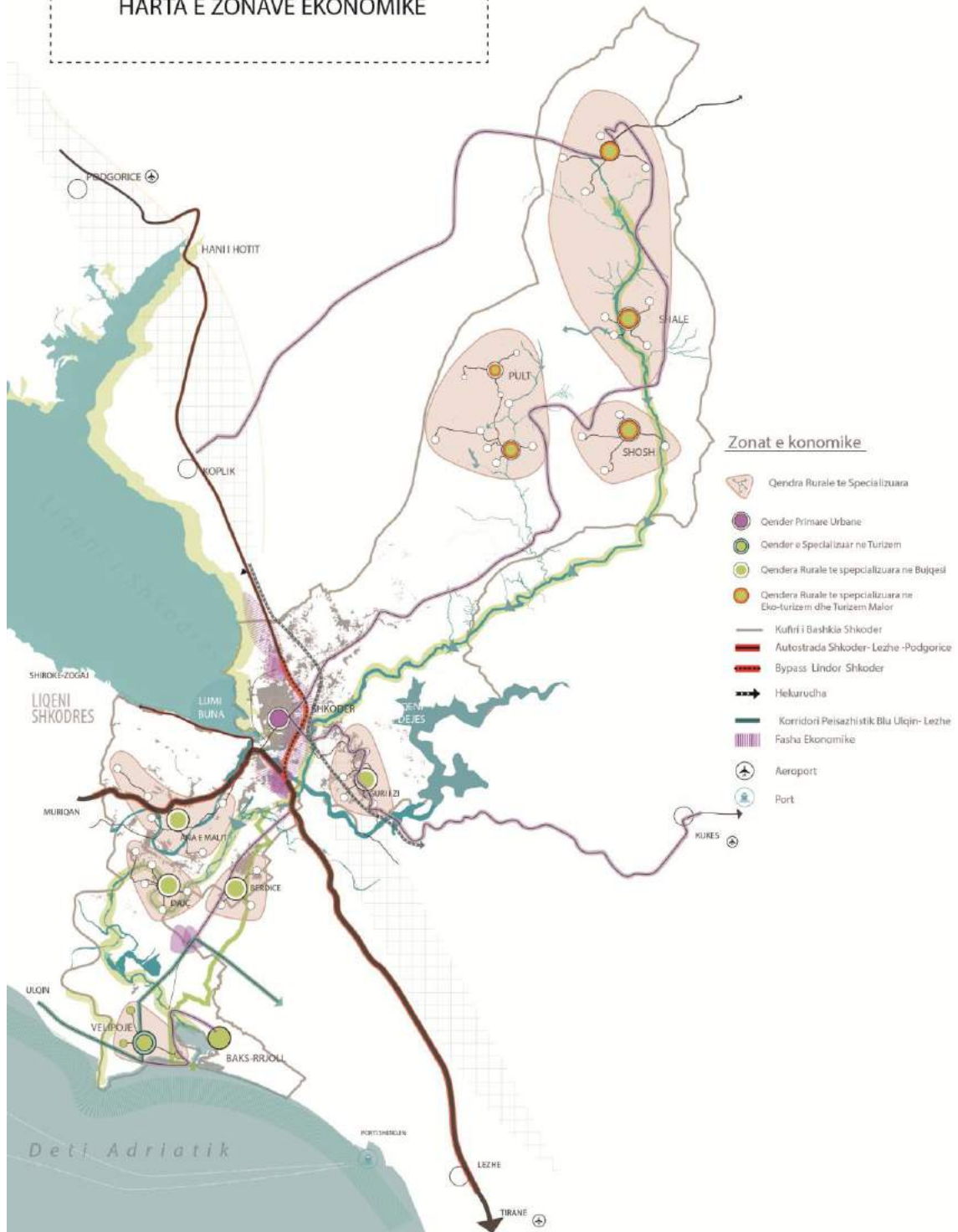
Ofrimi I shërbimeve teknologjike

Teknologjia është një asset i domosdoshëm për zhvillimin e bizneseve, kjo mund të jetë edhe një vlerë e shtuar për të zhvilluar këto zona. Ofrimi I shërbimit (high speed internet) në zonën ekonomike mund të ofrojë mundësi të shumta për zhvillimin ekonomik të shpejtë për zonën, duke rritur atraktivitetin dhe aksesin e zonës, për ta kthyer atë në një "hub" gjenerues ekonomik.

Fashat Ekonomike

Bazuar në PPK Shkodra është pjesë e Rajonit Ndërkufitar Podgoricë-Shkodër si dhe e rajonit ekonomik Shkodër- Lezhë, ku aksi kryesor lidhës midis tre qyteteve është dhe një aks i fortë ekonomik. Në këtë kontekst në Bashkinë Shkodër Aksi Shkodër -Koplik dhe Aksi Ura e Bahçallëkut--Bërdicë shihen si dy akse të rëndësishme ekonomike. Për të përmirësuar dhe strukturuar këto dy akse ekonomike, në bashkëpunim me bizneset dhe komunitetin do të hartohen edhe projektet për rikualifikimin urban të tyre duke krijuar një ambjent sa më tërheqës për biznesin.

HARTA E ZONAVE EKONOMIKE



Emërtimi i Prioritetit	Lloji i Projektit	Prioriteti
Zona e ish-fushës së aviacionit-zonë e lirë ekonomike	Strategjik	I mesëm
Rikualifiki Mjedisor i ish-zonës industriale Shkodër	Strategjik	I lartë
Rikualifikim i i Aksit Ura e Bahçallëkut -Bërdicë si aks ekonomik Zhvillimi i nyjes lidhese Harku Berdice Rikonstruksion Ura e Bahcallekut	Strategjik	I mesëm
Fashat ekonomike: Bashkinë Shkodër Aksi Shkodër -Koplik	Strategjik	I lartë
Rikualifikim i aksit rrugor Shkoder - Ana e Malit - Muriqan	Strategjik	I lartë
Fashat ekonomike-Shkodër - Vau i Dejës	Strategjik	I lartë
Rruga Shirokë- Zogaj	Strategjik	I mesëm
Zona e Qëndrës Shkodër	Strategjik	I lartë
Zona pranë By-Pass Perëndimor	Strategjik	I lartë
Terminali uJOR	Strategjik	I mesëm
Zona Velipojë-Rrjoll	Strategjik	I mesëm
Krijimi i Zonave të reja BID në Bashkinë Shkodër	Strategjik	I mesëm




Programi Strategjik OS3PS6: Branding i Bashkisë Shkodër

Në bashkëpunim me aktorë të ndryshëm vendas nga shoqëria civile, akademia, instancat shtetërore dhe subjektet private synohet krijimi i një PPP (partneriteti publik privat) me qëllim krijimin e një “marke” e cila përfaqëson produktet më të mira vendase. Ky partneritet do të ketë një fond të veçantë dhe kryesisht do të merret me promovimin dhe marketimin e produkteve vendase në tregjet kombëtare dhe ndërkombëtare.

Krijimi i një logoje e cila garanton sigurinë e cilësisë së produkteve është një hap shumë i rëndësishëm për të rritur aksesueshmërinë e produkteve në tregje të ndryshme. Kjo logo do të përfaqësojë jo vetëm produktet bujqësore, por edhe ato të akuakulturës, peshkimit, blegtorale,

artizanale, turistike etj. Në të do të përshkruhen në detaj prejardhja e produkteve dhe mënyra e prodhimit të tij.

Emërtimi i Prioritetit	Lloji i Projektit	Prioriteti
Hartimi i Strategjisë së Brandimit për Shkodrën	Pilot	I lartë
Brand-im i zonës ekonomike/industriale	Pilot	I lartë
Krijimi i një logo të unifikuar për produktet bujqësore BIO dhe Ekoturizmin	Pilot	I lartë



Objektivi Strategjik 4- Cilësia e Lartë e Jetesës dhe Zhvillimit Urban

Programi Strategjik OS4PS1: Rikualifikimi i Ballinave Ujore

Do të hartohen masterplanet për ballinat ujore të:

- Buzë liqenit (parku i Shkodrës, hapësirë rekreative)
- Breg Liqeni (Zgjatimi Shirokë-Zogaj)
- Velipojë
- Lumi Kir
- Lumi Drin
- Lumi Bunë

Në të treja rastet masterplanet/planet e detajuara vendore do të shërbejnë për të kryer ndarjen funksionale dhe të hapësirave. Qëllimi është mbrojtja e këtyre aseteve dhe përdorimi i tyre për të tërhequr vizitorë si dhe për të rritur cilësinë e jetës për vendasit.

Emërtimi i Prioritetit	Lloji i Projektit	Prioriteti
Rikualifikim i i Ballinës Ujore Shirokë Zogaj	Strategjik	Shumë I lartë
Rikualifikim i i Ballinës Ujore	Strategjik	I lartë

Buzë Liqeni (ByPass Perëndimor)		
Rikualifikimi i Ballinës Ujore të Lumit Kir (nga Prekal tek Kalaja Shkodër)	Strategjik	I lartë
Rehabilitim i fashës ripariane të lumenjve Kir, Buna dhe Drin	Strategjik	I lartë
Rikualifikim i Ballinës Ujore buzë lumit Drin	Strategjik	I lartë
Rikualifikim i Mjedisor i Ballinës Ujore Lumi Bunë	Strategjik	I lartë

Programi Strategjik OS4PS2: Restaurimi i Ndërtesave Historike dhe mbrojtja e trashëgimisë historike e kulturore

Do të mbështetet me anë të instrumentit të transferimit të drejtës për zhvillim dhe formimit të PPP restaurimi dhe mbrojtja e ndërtesave historike e me vlera të veçanta arkitektonike. Këto zona do të shoqërohen me zgjatimin e rrugëve pedonale, përmirësimin e mobilimit urban të rrugëve dhe përmirësimin e hapësirave publike. Kujdes të veçantë do të ketë edhe për ruajtjen e “interierit” të ndërtesave tradicionale në mënyrë që ato të rrisin vlerat e tyre. Në disa raste do të aplikohet dhe koncepti i “shtëpisë së hapur”, ku një ditë në vit, shtëpitë tradicionale Shkodrane të ofrojnë mundësi vizitorëve të shijojnë traditën. Kjo gjë sërish do të kryhet në formën e një bashkëpunimi PPP me qëllimin për rritjen e vizibilitetit dhe ndjeshmërisë ndaj trashëgimisë historike, kulturore dhe arkitektonike të Shkodrës. Gjithashtu, ky event shërben edhe për të gjeneruar të ardhura për mirëmbajtjen dhe përmirësimin.

Programi Strategjik OS4PS3: Rikualifikimi i Hapësirave Industriale dhe Përdorimi i ‘Brownfield’

Qëllimi i këtij programi është mbrojtja e tokave të papërdorura dhe përdorimi i aseteve ekzistuese industriale në funksion të zhvillimit ekonomik të Shkodrës. Duke u bazuar në PPP dhe bashkëpunime të ndryshme me palë të interesuara do të zhvillohen ndërhyrje të cilat synojnë rikualifikimin urban dhe funksional të hapësirave të degraduara industriale. Një ndër parimet bazë është edhe rikonstruksioni i ndërtesave, rregullimi i rrugëve dhe rritja e sipërfaqeve të gjelbra në zonën industriale. Një ndër kriteret kryesore do të jetë që 40% e hapësirës industriale të jetë hapësirë e lirë dhe e mbuluar me pemë në mënyrë që të rrisë si cilësinë vizuale ashtu dhe atë të ajrit. Në zonën industriale do të promovohen dhe tërhiqen sektorët e agro-përpunimit, përpunimit të tekstilëve si dhe sektorë të lidhur me teknologjitë më të avancuara. Për të rritur ndërlidhjen midis “kreativitetit” dhe punëmarrësve do të hapen dhe qëndra trajnimi, inkubatorë dhe një shkollë profesionale në këtë zonë. Në këtë mënyrë reduktohen distancat punëdhënës-punëmarrës dhe rriten mundësitë për punësim.

- Hartimi I studimeve mjedisore për gjëndjen e zonave industrial
- Hartimi I Projekteve për rikualifikimin e hapësirave ish-industriale
- Hartimi I projekteve për rihabilitimin e tokave të kafta (brownfield)

Përdorimet Mix të tokës

Një nga mënyrat më të mira për rivitalizimin e zonave me karakter të fortë industrial është vendosja e përdorimeve mix rreth tyre, për të diversifikuar mënyrën e përdorimit të tokës dhe për të zbutur përdorimin e tyre, kjo edhe për shkak të zhvillimit të dendur të vendbanimeve rreth tyre.

Duke marrë në konsideratë që zonat industrial nuk gëzojnë më atë hapsirë vecuar midis tyre dhe vendbanimeve dhe duke kuptuar se industria e rënde nuk është një tipologji e pranueshme për zhvillimin actual të zonës, përzgjedhja e industrive të lehta me karakter “miqësor ndaj ambientit” janë një domosdoshmëri për të zhvilluar këto zona në mënyrë të qëndrueshme.

Programi Strategjik OS4PS4: Urbanizimi i Zonave Informale

Në Shkodër, ky fenomen është mëse prezent dhe si rrjedhojë programi synon të ndihmojë në përmirësimin e cilësisë së hapësirave urbane informale. Politika synon të trajtojë problemin në dy drejtime kryesore, aspekti ligjor, si mbyllja e procesit të legalizimeve, dhe në aspektin infrastrukturor si përmirësimi i infrastrukturës. Përfshirja e komuniteteve në mënyrë të drejtpërdrejtë në përmirësimin e infrastrukturës do të jetë një aspekt kyç ku incentivimi i projekteve pilot dhe krijimi i platformave të ndryshme të komunikimit ku qytetarët mund të kontribuojnë me ide apo parime të zhvillimit.

Zonat e ndryshme të qytetit do të zhvillohen dhe integrohen duke u bazuar në konceptet si: Lagjia Kiras (buzë liqeni) me konceptin e qytetit kopësht (duke qënë se ndodhet pranë hapësirës rekreative/parkut rekreacional). Rrethinat me konceptin “urban agriculture/agricultural garden) duke qënë se ndodhen pranë tregut rajonal të bujqësisë. Lagjia Mark Lula (integrim duke përdorur rikualifikimin e stacionit të trenit apo dhe prania me zonën industriale/ekonomike e cila do të gjenerojë punësim).

Shfrytëzimi i Hapësirave të cilat nuk kanë përfunduar ndërtimin është një tjetër prioritet për zonat informale. Në këtë kontekst nxitja e partneriteteve midis qytetarëve, bashkisë dhe organizatave të ndryshme për të ofruar shërbime në këto ngrehina është një mundësi e mirë për të konsoliduar territorin dhe ofruar njëkohësisht shërbimet e munguara.

Në rastet kur legalizimi është i pamundur për shkak të legjislacionit në fuqi, të direktivave sektoriale apo të rrezikut të lart për përmbytje, rialokimi i banorëve do të përdoret si instrumenti i zgjidhjes së problemeve të mundëshme sociale. Në këtë kuadër, programi i strehimit social dhe zhvillimi me kusht i zonave të caktuara në njësitë pritëse do të përdoren si instrument për tu përballur me këto problematika. Në planin e përdorimit të tokës si dhe në rregullore do të përcaktohen zonat pritëse dhe kushtet e zhvillimit.

Emërtimi i Prioritetit	Lloji i Projektit	Prioriteti
Urbanizimi i Zonës Informale Mark Lula	Pilot	I lartë
Urbanizimi i Zonës Informale Kiras	Pilot	I lartë
Urbanizimi i Zonës Informale Rrethina	Pilot	I lartë

Programi Strategjik OS4PS5: Rigjenerimi Urban

Rigjenerimi Urban lidhet drejtpërdrejt me përmirësimin e mjedisit të ndërtuar në lagjet urbane. Në këtë kontekst do të aplikohet parimi që zhvillimi i ri të ketë karakter mbushje dhe përmirësim të situatës ekzistuese. Do të aplikohet instrumenti i zhvillimit me kushte, ku kryesisht kërkesat ndaj

zhvilluesve dhe pronarëve të cilët zhvillojnë prona të jenë me kushte për përmirësimin e komunitetit. Rigjenerimi urban do të lidhet me përmirësimin e cilësisë së strukturave fizike, përmirësimin e hapësirave publike, vendosjen e hapësirave rekreative dhe hapjen e shërbimeve sociale. Në këtë kontekst do të përdoren dhe ndërhyrje të tipit “akupunkturë” të cilat synojnë të shërbejnë si katalizator për zhvillimin dhe rigjenerimin e zonës.

- Rikualifikimi I bypass në një itinerarë natyrorë
- Rikualifikimi i aseteve publike

Projekte pilot për rikualifikimin e lagjeve të degraduara "0 emissions-smart neighborhood". Ky projekt pilot ka si qëllim të kthehet në një lagje model për zhvillimin urban në Shqipëri dhe të krijojë bazat për tu aplikuar në zona të tjera dhe kthimin e saj në një model për tu ndjekur.

Rigjenerimi Urban lidhet drejtpërdrejt me përmirësimin e mjedisit të ndërtuar në lagjet urbane. Do të aplikohet instrumenti i zhvillimit me kushte, ku kryesisht kërkesat ndaj zhvilluesve dhe pronarëve të cilët zhvillojnë prona të jenë me kushte për përmirësimin e komunitetit. Rigjenerimi urban do të lidhet me përmirësimin e cilësisë së strukturave fizike, përmirësimin e hapësirave publike, vendosjen e hapësirave rekreative dhe hapjen e shërbimeve sociale. Në këtë kontekst do të përdoren dhe ndërhyrje që do të shërbejnë si katalizator për zhvillimin dhe rigjenerimin e zonës.

Kjo për të arritur përshtatja e ndërtesave ekzistuese sipas rregullave të efikasitetit energjetic, implementimi i infrastrukturave të gjelbërta sipas standarteve të depërtueshmërisë të hapësirave publike, përdorimi i infrastrukturës së gjelbër si drenazhim natyror për rreshjet, shtrirja e rrugëve pedonale krijimi i një rrjeti të vazhdueshëm, përdorimi i burimeve të rinovueshme për hapsirat publike dhe hapsirat e përbashkëta, vendosja e standarteve më 30% të ndërtimëve të reja për strehim social dhe Nxitja e zhvillimit të përdorimit të përzier të tokës e përdorimit të infrastrukturës së zgjuar, e cila mund të jetë e vetmjaftueshme dhe e adaptueshme në kohë. Rezultatet e pritshme janë:

- Përmirësim të cilësisë së shërbimeve
- Përmirësimi i cilësisë së jetesës për banorët
- Përmirësim i imazhit të lagjes
- Përmirësim i mjedisit
- Reduktim i ndotjes në mjedis
- Zhvillimi ekonomikë afatgjatë
- Rritja e interesit për investim
- Adresimi i problematikave sociale nëpërmjet PPP-ve

Programi Strategjik OS4PS6: Përmirësimi dhe Integrimi i Komuniteteve Rome

Komunitetet Rome do të trajtohen me konceptin e integritit dhe përmirësimit të cilësisë së kushteve të jetesës. Përtej përmirësimit të cilësisë së ndërtesave do të ofrohet dhe ngritja e kapaciteteve në mënyrë që këto komunitete të ruajnë identitetin e tyre por të kenë një jetesë sa më cilësore. Përmirësimi i kushteve të jetesës lidhet me përmirësimin e banesave, përmirësimin e infrastrukturës së kanalizimeve, futjen e ujit, përmirësimin e kushteve sanitare.

Ndërkohë integrimi lidhet me hapjen e hapësirave për integrim social, krijimin e kushteve për punësim, zhvillimin e aktiviteteve të bazuara në komunitetet rome të cilat përfshijnë edhe qytetarët e tjerë.

Emërtimi i Prioritetit	Lloji i Projektit	Prioriteti
Përmirësim i Cilësisë së jetesës së komunitetit Rom Ura e Bunës	Strategjik	Shumë i Lartë

Përmirësim i Cilësisë së jetesës së komunitetit Rom tek Kalaja	Strategjik	I lartë
Përmirësim i kushteve të jetesës të Komunitetit Rom tek Bexhisteni	Pilot	Shumë i Lartë
Integrimi i Komunitetit Rom në Ekonominë Lokale	Pilot	I lartë

Program Strategjik OS4 PS7: Përmirësimi i qendrave të Njësive Administrative, përmes ndërhyrjeve të rikualifikimit urban

Qëndrat e njësive administrative dhe fshatrat do të rikualifikohen duke përdorur ndërhyrje të tipit akupunkturë. Synohet rregullimi fillimisht i shesheve kryesore të cilat janë dhe “lokusi” i grumbullimeve sociale dhe komunitare. Gjithashtu, rikualifikimi i këtyre shesheve qendrore krijon mundësi për zhvillimin edhe të aktiviteteve tregtare. Këto ndërhyrje ndihmojnë edhe në përmirësimin e imazhit dhe impaktit më të mirë që kanë me vizitorët. Qëndrat do të lidhen gjithashtu me itinerarët turistike në mënyrë që të kenë mundësi edhe të vizitohen dhe rrisin të ardhurat. Duke krijuar bashkëpunime me komunitetin dhe përfshirë ata në projektet përkatëse do të garantohet cilësia e projekteve dhe mirëmbajtja e tyre.

Projekte

Emërtimi i Prioritetit	Lloji i Projektit	Prioriteti
Hartimi i Planeve të Detajuara Vendore	Strategjik	Shumë i Lartë
Rikualifikim Urban i Qendrës së Fshatrave Nicaj-Shalë, Theth, Vuksanaj, Nicaj Shosh, Mëgullë, Pog dhe Prekal	Strategjik	I lartë
Rikualifikim Urban i Qendrës së Fshatrave Boks, Mes, Grudë, Shtoj, Gur i Zi, Juban	Strategjik	I lartë
Rikualifikim Urban i Qendrës së Fshatrave Bërdicë e Sipërme, Trush, Shirq, Obot, Muriqan, Rreç, Pulaj	Strategjik	I Lartë
Rikualifikimi Urban i Qendrës së Fshatit Gomsiqe	Pilot	I lartë

Programi Strategjik OS4PS8: Hapësirat Publike; Hapësirat Rekreative dhe Sportive

Krijimi i parqeve vendore

Synimi i politikës është që të rritet sipërfaqja e gjelbër në territorin e bashkisë Shkodër. Kjo gjë do të arrihet me anë të krijimit të një rrjeti të fortë parqesh, duke nisur nga “lulishte” në nivel komuniteti ose lagjeje, parqe në nivel qyteti, parqe vendore, parqe rajonale dhe më pas ato kombëtare. Krijimi i sistemit të parqeve do të fuqizohet edhe me dhënien e roleve parqeve në nivele të ndryshme, ku disa mund të përdoren për rekreacion, disa të tjerë në formë fidanishtetesh të hapura për publikun etj. Një nga politikat që do të ndiqet është edhe ulja e gardheve rrethues të banesave, sidomos në zonat periferike.

Terrenet Sportive

Do të shtohen terrenet sportive në Bashkinë Shkodër ku synimi është që çdo rajon i qytetit Shkodër dhe çdo njësi administrative të ketë të paktën një hapësirë për zhvillimin e sporteve. Kjo gjë do të kryhen në kombinim me hapësirat sportive të shkollave apo duke rikualifikuar terrene dhe hapësira sportive ekzistuese.

Do të shtohen mundësitë për zhvillimin e sporteve ujore si kanotazh, not, surf me vela në liqenin e Shkodrës dhe në Lumin Buna. Këto do të jenë të hapura për publikun por edhe në funksion të ngritjes së klubeve sportive të sporteve ujore.

Tregjet si hapësirë Publike dhe Sociale

Ndërkohë do të promovohet edhe zhvillimi i tregjeve lokale veçanërisht në zonat urbane të populluara si Shkodra (të paktën nga një treg për Rajon) dhe Velipoja (2 tregje të cilat do të funksionojnë gjatë periudhës së verës). Tregjet duhet të shihen përtej hapësirës së tregtimit edhe si hapësirë sociale dhe rekreative. Si rrjedhojë në PPV duhet të shoqërohen edhe me hapësira të nevojshme rekreative si bar/kafene/ristorante apo dhe ambulante ushqimi. Në këto hapësira rekreative duhet të shërbehen vetëm produkte vendase, pra distanca nga tregu në tavolinë duhet të jetë 0km.

“Universal Design” (Dizajn për të gjithë)

Bashkia Shkodër do të synon që të përshtasë infrastrukturën ekzistuese dhe të rrisë kushtet e zhvillimit për infrastrukturën në të ardhmen në mënyrë të tillë që të rrisin aksesueshmërinë e tyre dhe të zvogëlojnë barrierat arkitektonike. Një sërë projektesh do të aplikohen në fillim për përshtatjen e hapësirave publike dhe rrugëve kryesore këmbësore.

Projekte

Emërtimi i Prioritetit	Lloji i Projektit	Prioriteti
Rigjenerimi i Tregut Kiras	Pilot	I lartë
Përshtatja e Institucioneve me infrastrukturë për PAK	Pilot	Shumë i Lartë
Rikualifikim i Hapësirave Publike	Strategjik	Shumë i Lartë

Program Strategjik OS4PS9: Përmirësimi i infrastrukturës nëntokësore të ujësjellësit dhe KUZ

Deri në 2030 parashikohet që i gjithë qyteti i Shkodrës të jetë i mbuluar me shërbimin e KUB dhe KUZ. Në këtë kontekst do të aplikohet teknologji sa më miqësore ndaj mjedisit, kryesisht me qëllim ndarjen e ujërave të bardha nga ato të zeza dhe ripërdorimin e ujërave të rreshjeve. Gjithashtu, në vizionin tonë, përtej filtrimit teknologjik ujërat e zeza do të kenë dhe një filtrim natyror me anë Sistemeve të Qëndrueshme të Drenazimit përpara se të derdhen në lumenj. Në njësitë administrative do të ndalohet derdhja e ujërave të zeza në lumenj dhe liqene.

Impianti i trajtimit të Ujërave të zeza për qytetin Shkodër është në këtë kuadër një investim strategjik me prioritet shumë të lartë i cili do të përmirësojë ndjeshëm cilësinë e ujërave në liqen dhe në Lumin Buna.

Emërtimi i Prioritetit	Lloji i Projektit	Prioriteti
Qendra e Trajtimit të Ujërave të Zeza Shkodër	Strategjik	Shumë i lartë

Programi Strategjik OS4PS10: Strehimi Social dhe i Përballueshëm

Bashkia Shkodër synon rritjen e numrit të banesave sociale me rreth 5 000 banesa në 15 vitet e ardhshme. Kjo gjë do të arrihet me anë të projekteve të drejtpërdrejta për banesat sociale të iniciuara nga bashkia me partnerë të ndryshëm si MZHU apo EKB. Do të përdoren instrumentat e zhvillimit me kushte për të garantuar që ndërtimi i ri të ketë dhe një komponent për banesat sociale. Përsa i përket banesave me çmime të përballueshme do të mbështeten me kredi familjet e reja dhe të pastrehët. Gjithashtu me anë të instrumentave si transferim i të drejtave për zhvillim dhe zhvillimit me kushte do të arrihen marrëveshje me zhvillues për të plotësuar mundësinë që një sërë banesash të shiten nën koston e tregut (75% e vlerës së tregut). Pjesë e këtij programi do të jetë edhe përfshirja në skemat e strehimit social dhe të përballueshëm i banorëve të cilëve nuk mund të legalizohen banesat e ndërtuara në mënyrë informale.

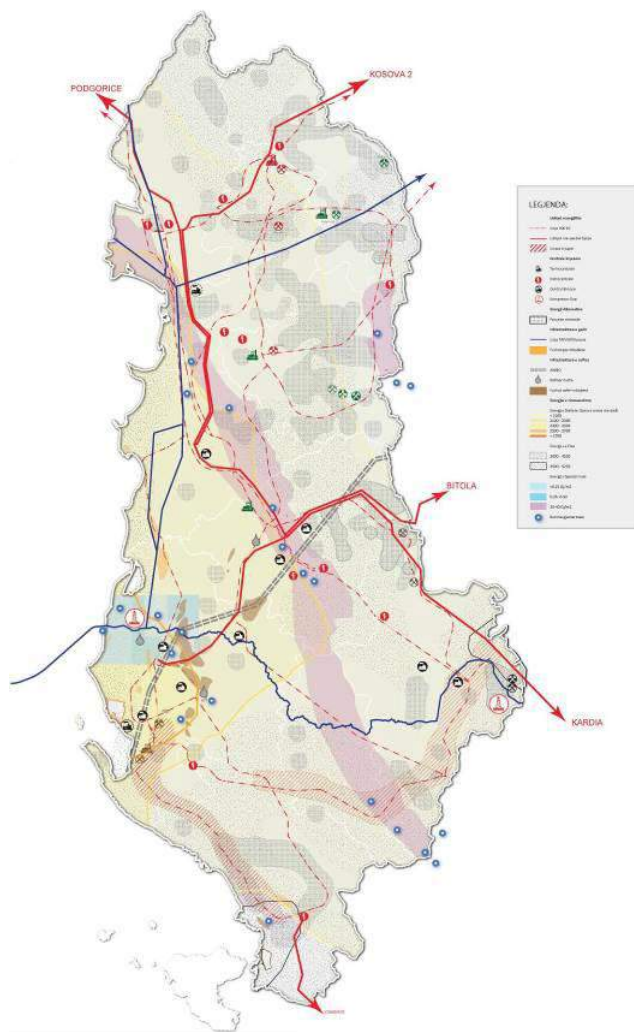
Përsa i përket banesave me qera për studentët. Duke qënë se bashkia Shkodër ka synimin të promovojë Shkodrën si qytet studentor në bashkëpunim dhe me anë të PPP do të krijohen mundësi për qera më të lira për studentë. Të tilla do të jenë ulja e taksës së qerasë etj.

- Ndërtimi I Banesave Sociale
- Vlersimi I asetëve aktuale të Bashkisë

Emërtimi i Prioritetit	Lloji i Projektit	Prioriteti
Ndërtimi i Banesave Sociale për 300 familje	Strategjik	Shumë i lartë

Programi Strategjik OS3PS11: Efiçienca Energjitike dhe Energjia e Rinovueshme

Shkodra cilësohet nga PPK si një nyje e rëndësishme Energjitike ku kalojnë disa linja të tilla si IAP, apo dhe linja të rëndësishme internkonjeksioni me Malin e Zi. Politika e Bashkisë Shkodër është që të shfrytëzojë lidhjet të mira energjitike dhe të përshtat me to. Gjithashtu, Shkodra ka një potencial të madh për shfrytëzimin e energjive të rinovueshme si dhe efiçencës energjitike.



Vlerësimi dhe Çertifikimi i ndërtesave nga pikëpamja energjetike

Bazuar në ligjin e ri të eficiencës energjetike, tashmë ndërtesat duhen çertifikuar nga pikëpamja energjetike. Në këtë kontekst Bashkia Shkodër kërkon të kthehet në një lider ku duke bashkëpunuar me aktorë të ndryshëm privatë e shtetërorë të krijojë inventarin e ndërtesave në bazë të eficiencës energjetike. Kjo gjë do të lejohet më pas krijimin e zyrës së ndihmës dhe këshillimit të qytetarëve për përmirësimin e eficiencës energjetike të banorëve të saj. Vlerësimi dhe çertifikimi do të menaxhohen dhe bëhen me anë të një portali GIS online dhe me akses të hapur për të gjithë të interesuarit. Në portal përtej vlerësimit të ndërtesave individuale do të ketë edhe instruksione për përmirësimin e eficiencës energjetike.

Zhvillimi i skemave për eficiencën energjetike

Në planifikim dhe në ndërtim është një komponent i rëndësishëm i politikave të cilat do të ndiqen nga bashkia. Do të promovohet përdorimi i energjisë së rinovueshme, veçanërisht diellit, të cilat do të mbështeten në kontekstin e zhvillimit të qëndrueshëm dhe ndryshimeve klimaterike.

Bashkia synon rritjen e eficiencës energjetike dhe promovimin e saj jo vetëm për ndërtesa individuale, por edhe në nivel projektimi urban. Organizimi i hapësirave në nivel urban duhet të synojë shfrytëzimin sa më të mirë të elementëve të diellzimit e ventilimit për të rritur eficiencën energjetike në zonat urbane.

Bashkia, për eficiencën energjetike do të promovojë aplikimin e këtij komponenti me anë të formave të ndryshme, e duke synuar edhe arritjen e formave të financimit me anë të partneriteteve publik privat (PPP).

Efiçienca energjitike do të lidhet me shërbimin social. Ku familjet të cilat janë me ndihmë ekonomike do t'i ofrohet këshillim i veçantë dhe ndihmë për të rritur efiçencën energjitike të banesave të tyre.

Energjia e Rinovueshme

Do të nxitet përdorimi i energjisë Diellore veçanërisht në zonën e plazhit, ku hotelet duhet të parashikojnë panale diellore për ngrohjen e ujit. Gjithashtu, edhe në bujqësi nxitet përdorimi i paneleve diellore. Ndërkohë, edhe në infrastrukturën e ndriçimit rrugor, vendqëndrimeve të transportit publik apo dhe parkimeve do të aplikohen panele diellore

Emërtimi i Prioritetit	Lloji i Projektit	Prioriteti
Vlerësimi i humbjeve energjitike të banesave në qytetin Shkodër dhe në Velipojë	Strategjik	Shumë i lartë
Vendosja e ndriçimit rrugor me energji diellore	Pilot	I mesëm
Rikualifikimi i stacioneve të transportit publik në Shkodër duke përdorur streha me panele diellore	Pilot	I ulët
Çertifikimi i ndërtesave nga pikëpamja energjitike	Pilot	I mesëm

Programi Strategjik OS4 PS12: Transporti Publik

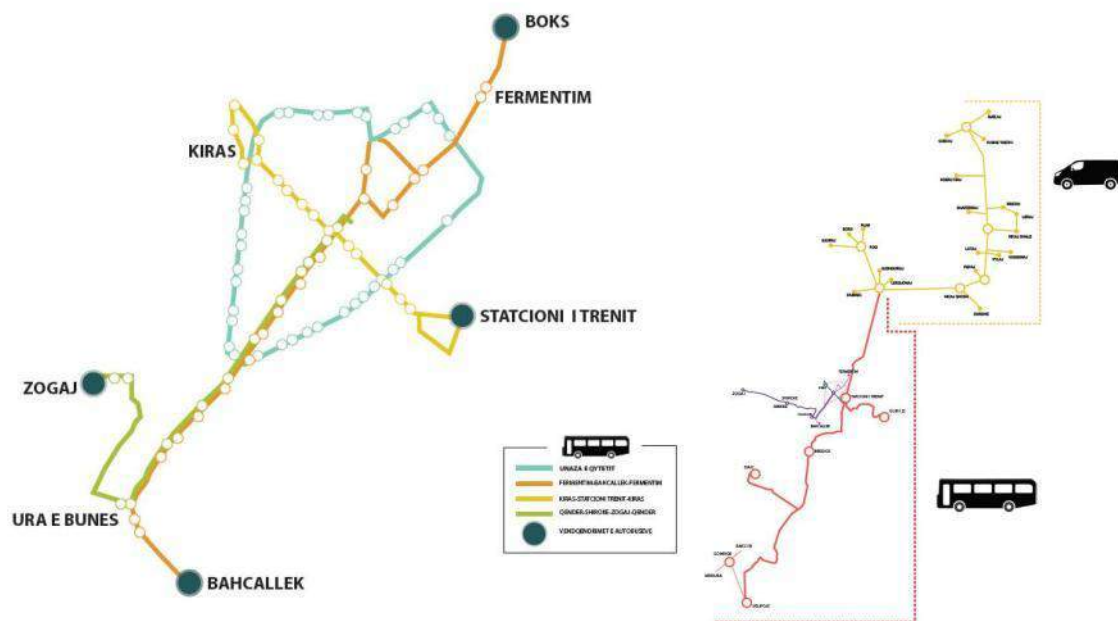
Transporti publik do të zgjerohet në linja urbane dhe rrethqytetase. Linjat do të parashikohen në mënyrë të tillë që të kenë mbulim të plotë të territorit dhe në mënyrë që të jenë komplementare dhe mbështetëse të njëra tjetrës. Transporti urban do të konceptohet në mënyrë të tillë që të ketë fleksibilitet gjatë periudhave të ndryshme të vitit, ku parashikohet që gjatë verës të shtohet fluksi dhe peridiciteti i linjave të cilat lidhin qytetin e Shkodrës me Velipojën dhe me Zogaj.

Gjithashtu gjatë verës do të operojnë dhe disa linja transporti publik ujore përgjatë liqenit të Shkodrës, dhe në një periudhë të dytë edhe përgjatë lumit Buna. Këto linja do të kenë një karakter turistik.

Me anë të formave të PPP dhe marrëveshjeve me operatorët do të shtohen abonete/kartat e studentëve. Gjithashtu, do të krijohet një sistem më fleksibël biletash për ti shërbyer më mirë komunitetit dhe vizitorëve. Biletat do të jenë unike dhe do të ndahen në 1 orëshe, 3 orëshe, ditore, 3- ditore, javore dhe abone mujore.

Bashkia Shkodër synon që deri në 2030 të ketë një flotë moderne autobuzash ku 40% e flotës së autobuzave të ecin me energji miqësore ndaj mjedisit si elektricitet ose biomasë. Kjo është një sfidë e cila mund të arrihet vetëm me anë të partneriteteve të suksesshme.

Emërtimi i Prioritetit	Lloji i Projektit	Prioriteti
Sistemi i Biletave Ditore për transportin publik	Pilot	I mesëm
Vendosja e sistemit të aboneve për studentët	Pilot	I mesëm
Autobuzi me energji miqësore	Pilot	I ulët
Portal online mbi sistemin e transportit public	Pilot	I mesëm



Programi Strategjik OS3PS13: Bìçikletat

Shkodra ka një traditë të shquar në përdorimin e bìçikletës e cila do të përdoret edhe për të promovuar dhe branduar qytetin dhe Bashkinë. Në qytetin e Shkodrës do të plotësohen hapësirat e pedalimit në rrugët kryesore si dhe do të shtohen stendat për marrjen me qera të bìçikletave dhe ose për parkimin e tyre. Hapësirat e pedalimit brenda qytetit do të jenë duke përdorur konceptin e “shared space” duke qënë se është një traditë unike e kulturore e qytetit të Shkodrës.

Ndërkohë do të zgjerohet dhe rrjeti i pedalimit jashtë zonës urbane, ku për shkak të shpejtësisë më të lartë të lëvizjes së makinave do të jetë me korsi të ndara. Në këtë kontekst do të shtohen itinerarët:

- Shirokë-Zogaj
- Shkodër- Dajç- Velipojë
- Shkodër- Ura e Kirit- Vau Dejës

Përgjatë këtyre itinerareve do të ketë dhe hapësira “rekreacioni” dhe shërbimi të tilla si vende për piknik apo dhe aktivitete të tjera.

Emërtimi i Prioritetit	Lloji i Projektit	Prioriteti
Zgjerimi i rrjetit të parkimit të bìçikletave në Shkodër dhe Velipojë	Strategjik	I lartë
Itinerari Peizazhistik i Bìçikletave Shkodër- Velipojë	Pilot	I lartë
Itinerari Peizazhistik i Bìçikletave Shkodër- Gur i Zi	Pilot	I mesëm
Itinerari Peizazhistik i Bìçikletave Shkodër-Prekal	Pilot	I mesëm

Programi Strategjik OS4PS14: Gjallëria Urbane

Synimi i këtij programi është të krijojë një kalendar evenimentesh për të rritur cilësinë e aktiviteteve dhe për të promovuar identitetin e qytetit, duke e bërë me atraktiv nga ana turistike, si dhe për të rritur cilësinë e jetesës së banorëve të saj.

Shkodra si një Qytet Studentor dhe turistik duhet të promovojë gjallërinë urbane. Për këtë do të zhvillohen në bashkëpunim me aktorë të ndryshëm dhe me qendrat rinore/ multifunksionale një

listë aktivitetesh për qytetin. Është e rëndësishme që të zhvillohen aktivitete dhe të promovohen më fuqishëm evente të tilla si Festivali i Jazz, Festivali i Filmit të Animuar, Festivali i Fëmijëve etj. Si dhe të pasurohet lista me aktivitete të tjera gjatë gjithë vitit.

Gjithashtu, do të promovohen festat ujore përgjatë liqenit të Shkodrës. Në planin e përdorimit të tokës do të përcaktohet edhe 1 zonë për “jetën e natës” për të rinjtë e Shkodrës. Zona do të përcaktohet e tillë që të mos jetë larg qendrës por njëkohësisht të mos shkaktojë prishjen e qetësisë publike.

Në Shkodër do të promovohet arti urban. Në kuadër edhe të brandimit të Bashkisë do të përcaktohet një “logo”/”mascot” për Shkodrën e cila më pas do të vendoset në formën e statujave edhe në qytet. Këto të fundit duhet të jenë fleksibël dhe të lejojnë qytetarët apo grupe të ndryshme rinore/artistike që në periudha të caktuara kohore nën drejtimin e bashkisë ose me iniciativë të tyre të ndërrojnë ngjyrat dhe të krijojnë një identitet të ri. Gjithashtu në zona të caktuara do të përdoret edhe vizatimi mural si mënyrë për të përmirësuar imazhin.

- Krijimi I Tregjeve Lokale Shkodër
- Krijimi I Tregjeve Lokale Postrisë
- Krijimi I Tregjeve Lokale Velipoje
- Krijimi I Tregjeve Lokale Berdicë
- Rikualifikimi I statusit të kalasë së rozafës si pikë fokale e organizimit të aktiviteteve social-kulturne

Zqjerimi i rrjetit Këmbesorë

Synimi i kësaj politike është të ruaj identitetin historik të qytetit dhe të nxisë levizjen këmbesore, në zona me karakter historik. Një nga elementet më të rëndësishme për këtë politikë është edhe shtrirja e rrjetit për të krijuar një lidhje midis zonave.

Kjo politike mbështetet në parimet e barazisë në levizjen alternative në qytet dhe ruajtjen e pasurive kulturore dhe historike. Shtrirja e këtyre rrjeteve do të sigurojë hapsira për të promovuar aktivitete rekreative në hapsirat e përbashketa dhe rritjen e cilësisë së jetesës.

Kjo politike duhet të jetë paralel me planin e mobilitetit dhe skenaret e levizjes për të siguruar që levizja të devijoi në hapsira të tjera dhe të zgjidhen ngërcet në trafikun e përditshëm për të përfituar një lëvizje të mirë për të gjithë.

- Shtrirja e rrugëve pedonale në pjesë të tjera të qytetit
- Vendosja e orareve të ndalim kalimit për makinat në rrugët afër institucioneve dhe qendrave të kulturës
- Krijimi i rrjetit transit në zonën gjatë orave të ndalim kalimit

Programi Strategjik OS4PS15: Parkimet

Duke u bazuar në skema të PPP dhe/ose duke përdorur instrumentin e transferimit të të drejtës për zhvillim do të përcaktohen në planin e përdorimit të tokës:

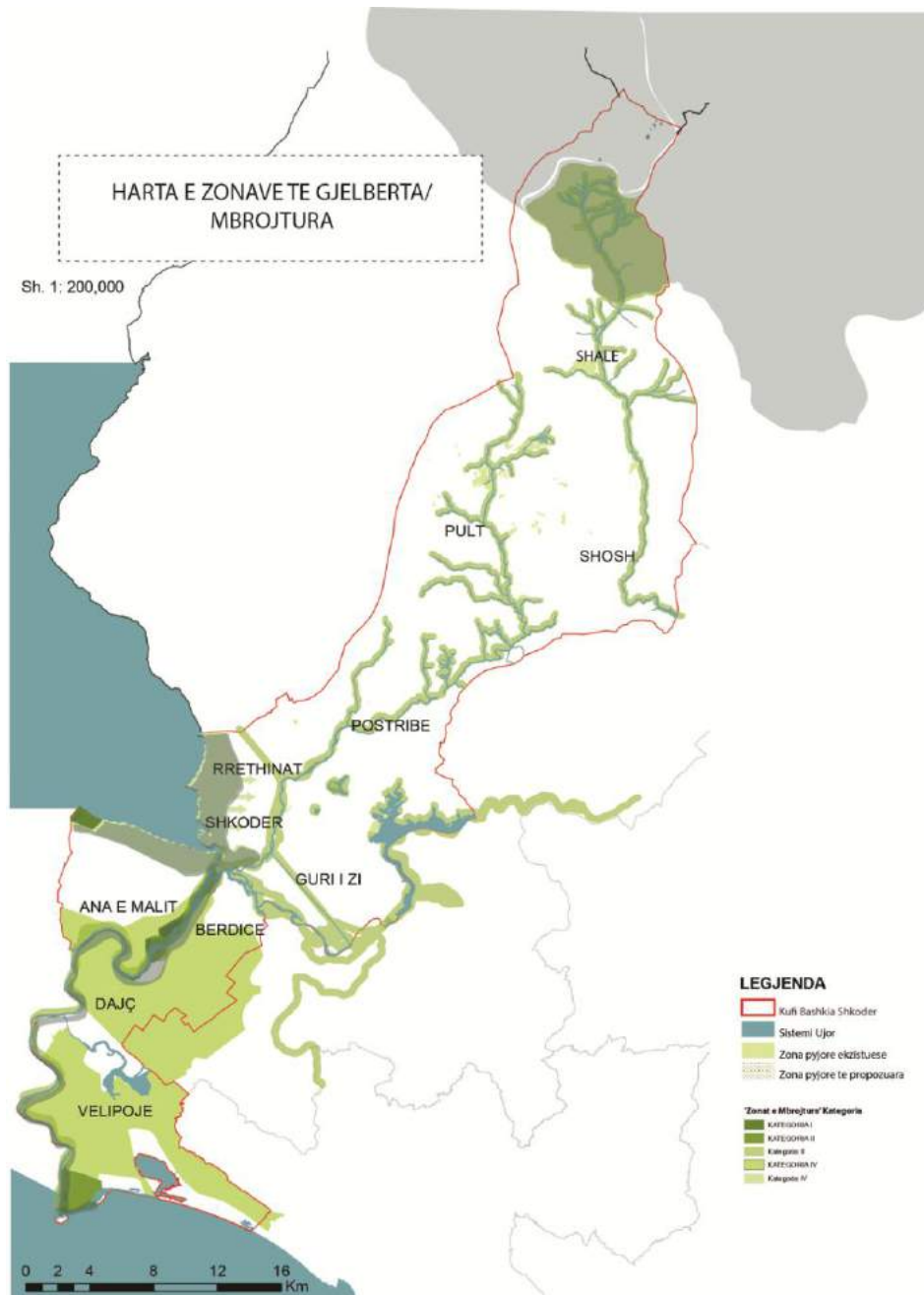
- 4 parkime në Qytetin Shkodër,
- 2 Parkime në Velipojë,
- 1 Parkim për Autobuzat në Kalanë Shkodër (do të konceptohet si zonë edhe për shërbimet turistike, ku do të ketë mundësi të tregtohen suvenire dhe produkte të tjera turistike)
- 2 Parkime të bazuara në Konceptin “Park & Ride” në hyrjet e Shkodrës (do të jenë të lidhura me transport publik dhe me mundësinë për marrjen me qera të biçikletave)
-

Emërtimi i Prioritetit	Lloji i Projektit	Prioriteti
Park&Ride (Ura e Bunës) Rikualifikim ish Gurorja	Pilot	I mesëm
Hapësirë Parkimi dhe Shërbimi tek zona C e Kalasë	Strategjik	I lartë
Ndertim i parkimeve elektronike pranë Sheshit Plazh, Velipoje	Pilot	I lartë

Objektivi Strategjik 5- Mbrojtja e mjedisit dhe aftësia për tu përshtatur, mbrojtur dhe rimëkëmbur nga rreziqet natyrore

Programi Strategjik OS5PS1: Mbrojtja e Mjedisit

Permiresimit te cilesise dhe reduktimin e ndotjes se ajrit dhe ndotjes akustike ne zonat kryesore urbane dhe zonat turistike. Parandalimit dhe kontrollit te integruar te ndotjes dhe rreziqeve nga ndotja dhe aksidentet industriale duke monitoruar dhe kontrolluar zbatimin e normave dhe standarteve te shkarkimeve ne mjedis nga operatoret industrial. Mbrojtjes dhe menaxhimit te qendrueshem te biodiversitetit, shtimit te sipërfaqes së Zonave të Mbrojtura dhe zonave pyjore.” Në kuadër të mbrojtjes së mjedisit, kujdes i veçantë do të tregohet edhe për zonat e mbrojtura natyrore si **Parku i Alpeve, Liqeni i Shkodrës, Lumi Buna (Park Kombëtar sipas PPK), Lumi Buna-Velipoja (Peizazh i Mbrojtur).**



Do të mbrohen burimet ujore nga ndotjet. Në këtë kuadër do të ndalohet derdhja e mbetjeve në mjediset ujore. Gjithashtu do të ofrohen infrastrukturat e nevojshme nëntokësore për të ndaluar derdhjen e ujërave të zeza në ujëra. Gjithashtu do të rikualifikohen hotspotet mjedisore dhe mbyllen pikat ilegale të depozitimit të mbetjeve. Në fund, ishvendepozitimet e mbetjeve në Bardhaj dhe Pulaj do të rigjenerohen.

Programi Strategjik OS5PS2: Mbrojtja nga përmbytjet

Do të hartohet Plani i Masave që bashkia duhet të ndërmarrë për mbrojtjen nga përmbytjet dhe për menaxhimin e ujërave si dhe rekomandimet për institucionet e qeverisjen qendrore dhe entet e pjera publike e private që kanë ndikim në sistemin e menaxhimit të ujërave me synimin që të bashkërendohet një zgjidhje përfundimtare dhe në “sistem” për të gjithë problematikën e ujërave. Praktika e deritanishme ka treguar që ndërhyrjet pikësore vetëm sa e zhvendosin problemin në një zonë tjetër dhe nuk e zgjidhin atë. Për këtë arsye do të vlerësohet fillimisht rreziku dhe ndërhyrjet e

propozuara e më pas do të gjenerohen një sërë masash dhe rekomandimesh të cilat synojnë të japin një zgjidhje përfundimtare të problemit i cili nuk mund të zgjedhet vetëm me ndërhyrje në territorin e bashkisë Shkodër por kërkon një angazhim më të gjerë në nivel rajonal dhe kombëtar.

Programi Strategjik OS5PS3: Përmirësimi i shërbimit të menaxhimit të mbetjeve urbane

Shërbimi i mbulimit të mbetjeve urbane do të zgjerohet në të gjitha njësitë administrative të Bashkisë Shkodër. Në bazë të popullsisë dhe të sasisë së prodhimit të mbetjeve do të përcaktohen edhe frekuencat e mbledhjes së tyre. Në disa raste, veçanërisht për zonat të cilat kanë vështirësi në akses do të përcaktohen disa pika (stacione) transferimi të mbetjeve. **Më pas mbetjet do të depozitohen në landfillin e Bushatit bazuar edhe në Strategjinë e PPK e cila synon rritjen e mbetjeve të depozituara në Lendfill.**

Bashkia Shkodër, duhet të reduktojë mbetjet në burim të cilat në mënyrë që të reduktohet edhe sasia e mbetjeve të cilat shkojnë në landfill. Për të arritur këtë do të:

Riciklimi

Do të vendosen koshat e ndarë sipas llojit të mbetjeve të ngurta veçanërisht në qytetin e Shkodrës dhe në Velipojë si dy zonat urbane më të mëdha dhe me fluksin më të madh të mbetjeve. Koshat do të jenë të ndarë në plastikë, qelq, letër dhe të përgjithshme. Më pas do të me anë të bashkëpunimit dhe formimit të PPP do të garantohet riciklimi i tyre.

Gjithashtu, institucionet shtetërore dhe organizatat do të sensibilizohen për të ricikluar dhe reduktuar mbetjet. Në këtë kontekst synohet që deri në 2030 të kemi 100% riciklim të letrës, 100% përdorim të letrës së ricikluar, reduktim me 50% të përdorimit të letrës duke përdorur shërbime dixhitale.

Bashkia gjithashtu do të zhvillojë fushata të ndryshme sensibilizuese me bizneset në mënyrë që edhe ato të reduktojnë sasinë e mbetjeve dhe të riciklojnë. Bizneset të cilat riciklojnë më shumë do të promovohen dhe incentivohen.

Kompostimi

Në kuadër të synimit për të reduktuar sasinë e mbetjeve do të përdoren dy politika për kompostimin:

a. Kompostimi në bazë ferme/familje/bujtine

Kjo politikë do të aplikohet kryesisht në njësitë administrative Postribë, Pult, Shosh dhe Shalë. Fermerët/familjet/bujtinat do të ofrohen “kutiza” kompostimi të madhësisë 1m³ të cilat do të shërbejnë për depozitimin e mbetjeve organike. Lënda e përfutur më pas mund të përdoret për qëllime bujqësore.

b. Kompostimi në bazë njësie administrative

Njësitë administrative të Rrethinave, Postribës, Gurit të Zi, Ana e Malit, Bërdicës, Dajçit dhe Velipojës janë ndër prodhuesit kryesorë të mbetjeve organike duke qënë se kanë dhe sipërfaqen më të madhe të tokave bujqësore. Si rrjedhojë do të krijohen qendra të posaçme kompostimi. Materialet e përfituara prej tyre më pas do të përdoren si bazë për prodhimin bujqësor.

Për çdo fermë do të ofrohet një “kutizë” me material ekologjik ku do të vendosen mbetjet organike. Më pas Bashkia (njësia administrative) do të kryejë transferimin e tyre tek qendrat e kompostimit. Bazuar në sasinë e depozituar nga secili fermer ose grupim fermerësh, më pas do të kryhet dhe shpërndarja e plehut në mënyrë që të ketë një shërbim sa më cilësor dhe të drejtë.

Emërtimi i Prioritetit	Lloji i Projektit	Prioriteti
Pikë Transferimi Mbetjesh në	Pilot	I lartë

Postrisë		
Qëndër Kompostimi në bazë njësie Administrative	Pilot	I mesëm
Kompostimi në bazë familje	Pilot	I mesëm
Riciklimi në institucione publike dhe OJQ	Pilot	I lartë
Ndarja e mbetjeve në burim Zona Qëndrore Shkodër	Pilot	I mesëm

Programi Strategjik OS5PS4: Mbrojtja e akuifereve nga ndotja

Shfrytëzim i kontrolluar dhe i planifikuar i ujrave nëntokësorë. Kontrolli i burimeve të ndotjeve në pellgjet ujembledhës, uëjrat sipërfaqësore dhe luginat përkatëse. Zbatim i legjislacionit për shfrytëzimin dhe mbrojtjen e burimeve ujore. Përpunim dhe rishfrytëzim i ujrave të ndotur.

Emërtimi i Prioritetit	Lloji i Projektit	Prioriteti
Rikualifikimi i ish-venddepozitimit të mbetjeve Shkodër pranë varreza të Dëshmorëve	Strategjik	I lartë

Programi Strategjik OS5PS5: Qendra e menaxhimit nga risku i përmbytjeve

Ky program synon të ofrojë një sërë alternativash për te parandaluar dhe menaxhuar rrezikun e përmbytjeve. Ndikim i kësaj politike do të jetë si në aspektin e rrijtjes së sigurisë në investime dhe në rritje të cilësisë së jetës, ku do të ndikojë drejtë për drejtë në sigurinë e pronës dhe individit. Kjo politike duhet të koordinohet me politikat në nivel shtetror për menaxhimin e emergjencave, por gjithashtu duhet të vendos disa prioritete për të kontrolluar specifikat e përmbytjes, kjo përfshin shumë grupe aktore që nga banoret e zonës, NGO-të të ndryshme, bashkinë, Autoritetet shtetërore dhe agjensitë që merren me menaxhimin e ujërave dhe emergjencave.

Për të realizuar këtë politikë, duhen një sër hapash të qartë, përfshirje qytetare dhe analizim të të dhënave për historikun e përmbytjeve dhe tendencat e ndryshimeve klimatike të së ardhmës. Në këtë pjesë nuk bën pjesë vetëm menaxhimi, por edhe masat afatgjatë për parandalimin e përmbytjeve të ardhshme duke u mbështetur në tendencat e së ardhmës dhe zgjidhjet hidro-inxhinjerie. Për të arritur këto rezultate na duhet të implementojmë këto veprime:

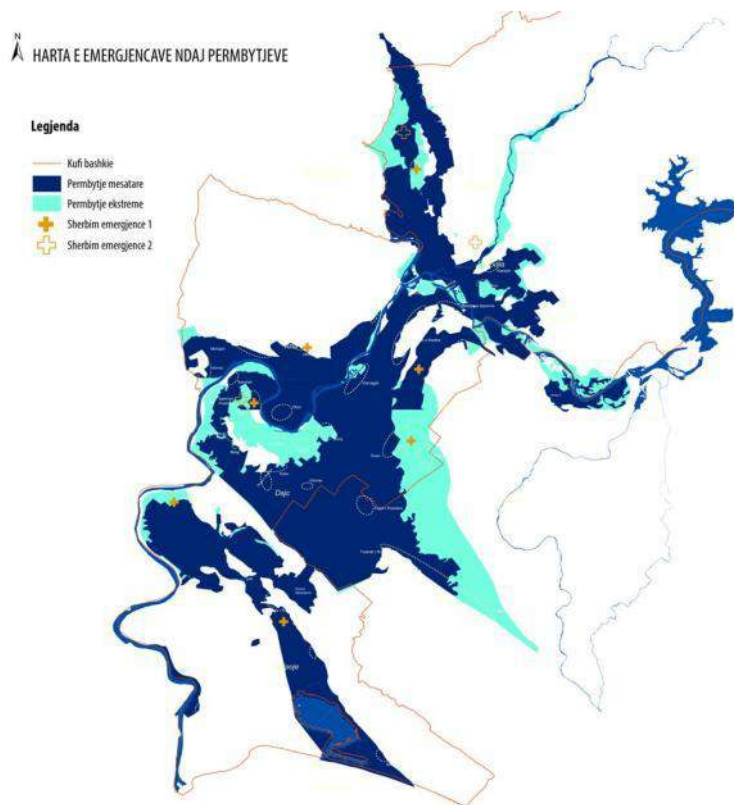
- Ruajtja e fashës së lumit sipas specifikimeve ligjore
- Trasferimi i ndërtimeve që ndodhen Brënda fashës së mbrojtur të lumit në zona zhvillimi nëpërmjet instrumentave të zhvillimit
- Vendosja e sanksioneve financiare dhe mos dëmshperblimi i ndërtimeve që zhvillohen Brënda fashës.
- Krijimi i një rripi/brezi të gjelbër, me pyllëzim të dendur në të gjithë gjatësinë e fashës së mbrojtur
- Pastrimi i fundit të lumit dhe thellimi periodik i tij
- Zgjerimi i shtratit të lumit në pikat e tencionit (kthesa, ose bashkimit të tij me lumin Kiri)
- Pyllëzimi i zonave ku ka erodion në shtratin e lumit për të administruar riskun
- Krijimi i një database për monitorimin e sistemit të përmbytjes në vite, tendencat e së ardhmës dhe ndryshimeve klimatike
- Krijimi i një stacioni të paralajmerimit të emergjencave, kur ka rrezikshmeri të lartë
- Krijimi i pikave të emergjencës për të strehuar dhe evakuat banorët
- Krijimi i stacioneve për trajnimin mbi situatat emenrgjente, masat dhe si të veprohet

- Ngritja e forumeve për këshillimin mbi kulturen e mbjelljes për tokat në rezik përmbytje sipas kushteve agro teknike
- Pastrimi dhe rehabilitimi i sistemit te drenazhimit dhe ujitjes për tokat bujqësore
- Lidhja e sistemit të drenazhimit me kënetën e kllomës
- Rivitalizimi i rrjetit duke aktivizuar: Kënetën e Shlirës, Kënetën e Pentarit, Kënetën e Casit, Kënetën Nerliz, Kënetën e Gjeneralit dhe Liqenin e Muriemës.
- Krijimi i rrjeteve të gjërë me kanale dhe kënetë të vogla për të administruar presionin e ujit me aktivizim sezonal
- Ruajtja e ligatinave (ëetlands) dhe lidhja me rrjetin e kanaleve dhe rrjetin e rezervuarëve për të administruar rrezikun
- Sigurimi i një transporti alternativë ujorë në rastet e përmbytjeve për të rritur sigurinë qytetare
- Vendosja e barrierave (prita)natyrore,periodike të tarracuara brenda lumit për të ulur shpejtësinë e rrjedhës së lumit,vendosja e tyre sipas standarteve të sigurisë
- Vendosja e argjinaturave të lehta në pika të caktuara për të orientuar shkarkimin në kanalet dhe sistemin plotësues të kënetave.

Instrumentat e Menaxhimit te Tokës

Këto instrumenta do të perdoren si mundësi negociimi midis gjëndjes aktuale dhe ku duam të shkojmë.Këto instrumenta do të përdoren si mënyra për të adesuar poblematikat e zhvillimeve në zona të rrezikuara nga përmbytjet ose zona që janë të mbrojtura me ligj. Përcaktimi i zonave marrëse dhe dhënëse do të ndihmojë të ri-orientoje zhvillim,duke rritur sigurinë mbi individin dhe pronën.

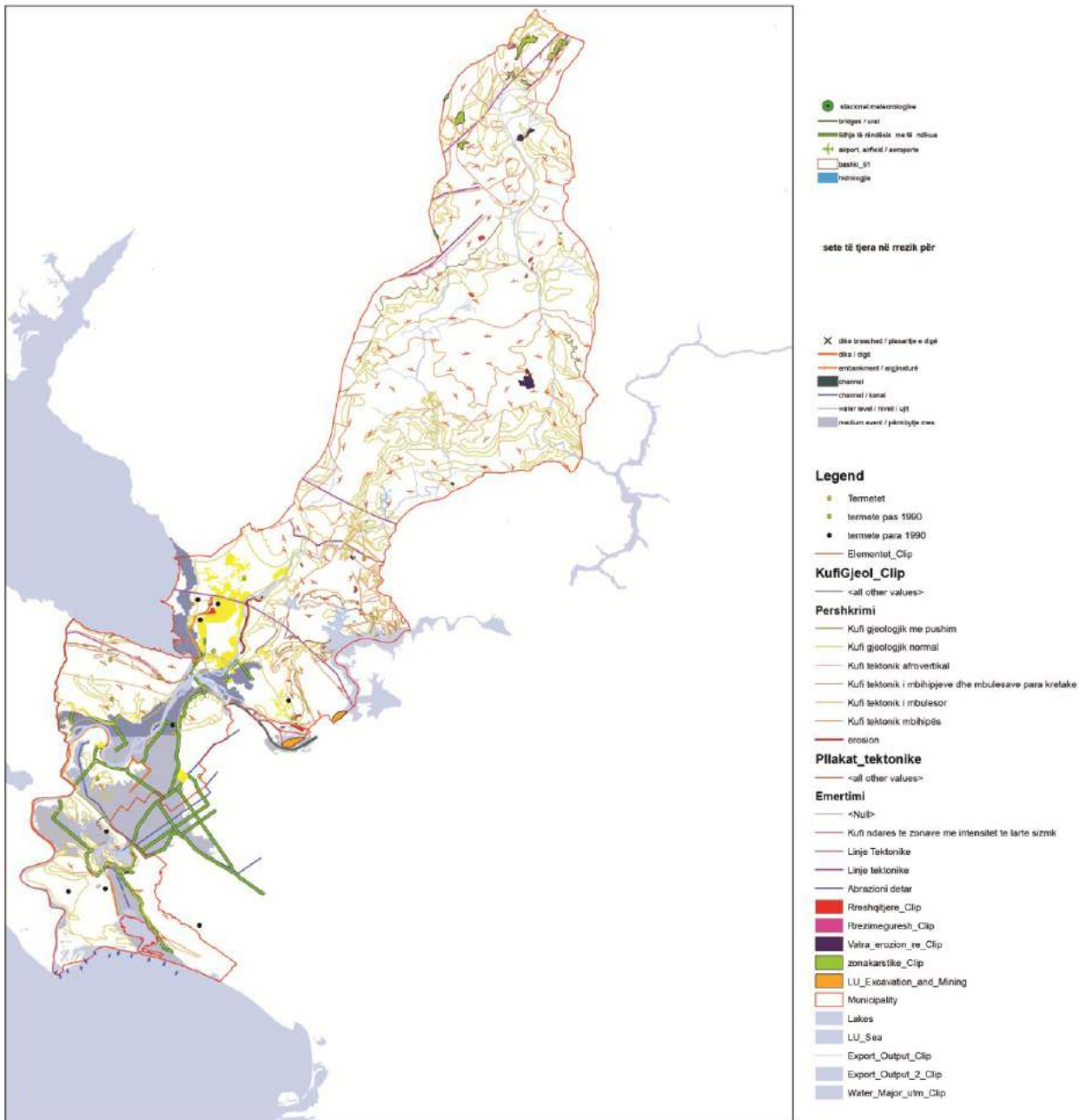
Emërtimi i Prioritetit	Lloji i Projektit	Prioriteti
Hapja e një qendre Menaxhimi të Rreziqeve	Pilot	I mesëm



Programi Strategjik OS5PS6: Menaxhimi i Rreziqeve Natyrore

Ky program synon që Bashkia Shkodër të jetë e përgatitur për përballimin e fatkeqësive dhe eventeve ekstreme natyrore. Për çdo njësi do të përcaktohen pikat e sigurta të grumbullimit të qytetarëve në rast të eventeve ekstreme si përmbytje, zjarre masive, tërmete etj. Zonat e sigurisë do të jenë të pajisura më shërbime bazë si tualete, q. shëndetësore, qendër për rezervat ushqimore, si dhe një numër i caktuar çadrash të mjaftueshme për të mbuluar popullsinë e njesisë.

Në çdo njësi do të instalohen sistemet e alarmit dhe paralajmërimit. Një herë në vit do të kryhet testimi i sistemit të alarmit dhe paralajmërimit dhe një trajnim/provë për evakuimin e popullsisë drejt zonave të sigurisë.



Programi Strategjik OS5 PS7: Menaxhim i pyjeve dhe Kullotave

Pyjet dhe kullotat përbëjnë një aset të rëndësishëm ekonomik për zonat rurale dhe gjenerimin e të ardhurave në Shkodër. Në këtë kontekst do të hartohen planet e menaxhimit të pyjeve dhe kullotave në mënyrë që ato të mbrohen dhe njëkohësisht të shfrytëzohen për gjenerimin e të ardhurave për komunitetet lokale. Fillimisht do të shikohet edhe mundësia e ngritjes së kooperativave të Bashkëpunimit Lokal në lidhje me mbledhjen e gështenjave, frutave të pyllit dhe bimëve medicinale.

Emërtimi i Prioritetit	Lloji i Projektit	Prioriteti
Plani i menxhimit të pyjeve	Strategjik	I lartë
Qëndër Grumbullimi Gështenja	Pilot	I lartë
Ndërtimi i Qendrës së Grumbullimit të Gështenjave dhe Bimëve	Pilot	I lartë

Medicinale në Pult		
Pyllëzimi i Kurorës së Gjelbër të Bashkisë Shkodër në Malin e Taraboshit Zbatimi i Projektit " Pyllëzimi i Kodrave të Taraboshit".	Strategjik	I lartë

Zhvillimin e qëndrueshëm dhe shumë funksional të burimeve pyjore dhe kullosore që sigurojnë shtimin e sipërfaqeve pyjore rrisin prodhimtarinë dhe aftësinë ripërtëritëse të pyjeve, parandalojnë degradimin e mëtejshëm të tokës, mbrojnë biodiversitetin e sigurojnë potencial maksimal për të përmbushur funksionet ekologjike, ekonomike dhe sociale në nivel lokal, kombëtar dhe global pa cenuar ekosisteme të tjera. Gjithashtu bazuar në strategjinë e ministrisë së Mjedisit, do të ngrihet dhe një sistem GIS për menaxhimin e pyjeve.

Programi Strategjik OS5 PS8: Ndryshimet Klimatike

Forcimin e kapaciteteve në Bashkinë Shkodër për hartimin e politikave për klimën, me prioritet ngritjen e sistemit të monitorimit dhe të raportimit vjetor të GHG-ve në përputhje me kërkesat e BE-së. Mbështetjen e krijimit të partneriteteve rajonal e lokal për përmirësimin e teknologjisë, politikave dhe strategjive për mitigim në të gjitha sektorët e ekonomisë. Integrimi i masave të përshtatjes (adaptimit) dhe reduktimit të GHG në hartimin e planeve vendore të detajuara, menaxhimin e ujërave dhe tokës duke përfshirë bujqësinë, pyjet dhe ruajtjen e natyrës.

Kapitulli 5- Plani i Veprimit dhe Konsiderata Financiare

5.1 Konsiderata Financiare

Bashkia e re Shkodër, për nga niveli i të ardhurave të gjeneruara nga burimet e veta, paraqet një nivel të ulët autonomie financiare përgjatë pesë viteve të konsideruara. Në vijim të ndarjes së re administrative territoriale (shtimit të 11 njësi administrative) dhe ligjit të ri për vetë-qeverisjen vendore, bashkia e re e Shkodër përballlet me sfidën e menaxhimit burimeve financiare të kufizuara përkundrejt nevojave gjithmonë në rritje për shërbime dhe investime kapitale.

Në këtë kontekst, planifikimi strategjik i investimeve kapitale në funksion të përmirësimit të cilësisë së shërbimeve publike në territoret në administrim rezulton i domosdoshëm dhe një parakusht për zhvillimin ekonomik vendor. Ndaj, vlerësohet thelbësor fuqizimi dhe përmirësimi i performances financiare në kahun e të ardhurave (veçanërisht rritja e bazës së taksueshme dhe tatim paguesve) si dhe racionalizimi në kahun e shpenzimeve (kryesisht ato administrative dhe operative). Ligji ri për buxhetin vendor të viti 2016 solli disa risi në kuadrin nivelit, llojit dhe numrit të taksave.

Përgjithësisht, në periudhën afatshkurtër efektet e heqjes së disa taksave dhe futjes/modifikimit të disa të tjera vlerësohet të do të kundërbalancojnë njëra tjetrën duke u përkthyer në një efekt pothuajse neutral për buxhetin vendor. Në kushtet e pamjaftueshmërisë së burimeve financiare të veta të bashkisë, përdorimi i instrumenteve financiarë si huaja nga sistemi bankar (në përputhje me kuadrin rregullator në fuqi), fondet shtetërore nga (FZHR, FSHZH etj) të orientuara kryesisht në mbështetje të zhvillimit të infrastrukturës, fondet nga donatorët e huaj (Banka Botërore, USAID, KfË, EBIF, DLPD etj) për çështje që lidhen me trajtimin i mbetjeve dhe ujërave, asistencë teknike dhe ndërtim kapacitetesh apo edhe format e partneritetit publik-privat paraqesin një mundësi reale për realizimin e investimeve kapitale. Në këtë drejtim, vlerësohet e domosdoshme rritja e kapaciteteve të bashkisë në drejtim të hartimit, menaxhimit, zbatimit dhe monitorimit të projekteve të investimeve nëpërmjet këtyre formave të financimit.

Një burim tjetër të ardhurash i cili kërkon ngritje të kapaciteteve lokale është i lidhur me programet e huaja të tilla si programi për Bashkëpunimin Ndërkufitar IPA me Malin e Zi, IADSA, IPA ADRI-ION, HORIZON 2020. Në të dy këto programme është e rëndësishme që të krijohen strukturat e duhura të bashkëpunimit në mënyrë që të përfitohen projekte dhe të ardhura shtesë për realizimin e tyre.

5.2 Plani i Veprimeve

Objektivi strategjik	PROGRAMI STRATEGJIK	Treguesit e monitorimit	Projektet	VLERA	Burimi Mundshëm Kryesor i të ardhurave	Burimi i mundshëm dytesor	Tregues Vlerësimi	FAZAR E ZBATIMIT				Prioriteti
								I	II	III	IV	
Objektivi Strategjik 1- Përmirësimi i Aksesit dhe Marrëdhënieve Rajonale	Programi Strategjik OS1PS1: Terminalët Multimodale	Nr pasagjerë	Terminali Ndërkombëtar Shkodër (Stacioni i Trenit)	50 000 000 Lekë	FZHR	Agjencia Rajonale e Zhvillimit Shkodër	Ndërtimi i Terminalit					I lartë
			Terminali Sezonal Velipojë	8 000 000 Lekë	FZHR	Bashkia/ Donatorë/ Privatë	Ndërtimi i Terminalit					Shumë i Lartë
		Nr Mjete	Terminali Ujor Turistik Liqeni Shkodër	5 000 000 Lekë	Agjencia Rajonale e Zhvillimit	Fondi Zhvillimit Rajonal	Ndërtimi i Terminalit					I mesëm
		Nr Biznese pranë terminalit										
		Frekuenca e Udhëtimeve	Aplikacioni online "Shkodra Transport"	5 000 000 Lekë	Bashkia	Donatorë	Aplikacion					I ulët
			Terminali Multimodal Interurban Shkodër (Stacioni i Trenit)									
	Programi Strategjik OS1PS2: Rregullimi i portave hyrëse në Shkodër	Projekte të Zbatuara	Rregullimi Estetik/Peizazhistik i rrugës Muriqan-Ura e Bunës	Për të përcaktuar gjatë hartimit të projektit të detajuar	FZHR	Agjencia Rajonale e Zhvillimit Shkodër	Projekti Teknik Rregullim i i Rrugës					I mesëm
	Fluksi i Lëvizjes	Nr Aksidente										

<p>Programi Strategjik OS1PS3: Lidhjet Strategjike Rajonale e Kombëtare</p>		Rregullimi i Hyrjes Bërdicë Bahçallëk	Për të përcaktuar gjatë hartimit të projektit të detajuar	FZHR	Agjencia Rajonale e Zhvillimit Shkodër	Projekti Teknik Rregullim i i Rrugës			I mesëm
		Rregullimi Estetik/Peizazhistik i rrugës Vau i Dejës-Shkodër	Për të përcaktuar gjatë hartimit të projektit të detajuar	FZHR	Agjencia Rajonale e Zhvillimit Shkodër	Projekti Teknik Rregullim i i Rrugës			I mesëm
	<p>Projekte të Zbatuara</p> <p>Fluksi i Lëvizjes</p>	Aksi Rrugor Shirokë- Zogaj Pikë Doganore (Drejtim Virpazar)	Për të përcaktuar gjatë hartimit të projektit të detajuar	FZHR	Agjencia Rajonale e Zhvillimit Shkodër	Projekti Teknik Rregullim i i Rrugës			I mesëm
		Kompletimi i Unazës Shkodër-Shalë Theth-Bogë Koplik Aksi Shkodër-Theth	Për të përcaktuar gjatë hartimit të projektit të detajuar	FZHR	Agjencia Rajonale e Zhvillimit Shkodër, Fondi Shqiptar i Zhvillimit	Projekti Teknik Rregullim i i Rrugës			Shumë I lartë
		Velipojë- Pika e kalimit kufitar, doganë (drejtim Ulqin)							I mesëm
		Shëngjin Velipojë - Pikë doganore (Drejtim Ulqin)	Për të përcaktuar gjatë hartimit të projektit të detajuar	FZHR	IPA Cross Border Shqipëri Mal i Zi	Aksi Rrugor			
	<p>Probleme Trafiku (Pika të zeza)</p>								

			By-Pass Lindor Qyteti Shkodër	Për të përcaktuar gjatë hartimit të projektit të detajuar	FZHR/ ARrSH	Agjencia Rajonale e Zhvillimit Shkodër, Fondi Shqiptar i Zhvillimit	Aksi Rrugor		I lartë
			Aksi turistik Prekal-Koman	Për të përcaktuar gjatë hartimit të projektit të detajuar	FSHZH	Agjencia Rajonale e Zhvillimit Shkodër, Fondi Shqiptar i Zhvillimit	Aksi Rrugor		I mesëm
			Shkodër- Vau Dejës-Pukë	Për të përcaktuar gjatë hartimit të projektit të detajuar	FSHZH	Agjencia Rajonale e Zhvillimit Shkodër, Fondi Shqiptar i Zhvillimit	Aksi Rrugor		I mesëm
			Përmirësimi i sinjalistikës rrugore dhe elementëve të sigurisë në akset kryesore	10 000 000 Lekë	ARSH	FZHR	Sinjalistika Rrugore		I lartë
			Lidhja Ujore Bexhisten Shirokë Virpazar	5 000 000 Lekë	FSHZH	IPA Cross Border Shqipëri Mal i Zi	Fillimi i udhëtimeve me varka turistike		I lartë
	Programi Strategjik OS1PS4: Bashkepunimi Nderkufitar	Nr Projekte të Aplikuara Nr Projekte të Zbatuara Nr Aktorë të Angazhuar Shuma e Fondeve të Përfutuara	Hartimi i një plani veprimi për zhvillimin rajonal midis Bashkisë Shkodër Bashkisë Malësi e Madh dhe bashkive homologe në Malin e Zi.	500,000 Lekë	IPA Cross Border ShqipëriMal i Zi	Bashkia Shkodër	Plani i Veprimit		I mesëm

			Pikave kufitare Zogaj (jo kompetence e bashkise por bashkia duhet te kete rol nxitës ndaj autoriteteve të dy vendeve)	Për të përcaktuar gjatë hartimit të projektit të detajuar	IPA Cross Border ShqipëriMal i Zi															I lartë	
			Pika kufitare Pulaj																		I mesëm

Objektivi strategjik	PROGRAMI STRATEGJIK	Treguesit e monitorimit	Projektet	VLERA	Burimi Mundshëm Kryesor i të ardhurave	Burimi i mundshëm dytesor	Tregues Vlerësimi	FAZAR E ZBATIMIT				Prioriteti
								I	II	III	IV	
Objektivi Strategjik 2 - Integrimi Territorial dhe Barazia në Shërbime e Akses	Programi Strategjik OS2PS1: Centralitete të reja në Bashkinë Shkodër (Policentrizmi)		Projektet sipas listes se centraliteteve dhe funksioneve te reja ne dokuentin e Strategjise Territoriale per Bashkine Shkoder	Për të përcaktuar gjatë hartimit të projektit të detajuar	Agjencia Rajonale e Zhvillimit	Agjencia Rajonale e Zhvillimit Shkodër, Fondi Shqiptar i Zhvillimit	Plani i Veprimit					I lartë
	Programi Strategjik OS2PS2: Konsolidimi i lidhjeve të qendrave kryesore urbane		Rregullim i segmenteve rrugore nder-urbane	Për të përcaktuar gjatë hartimit të projektit të detajuar	Agjencia Rajonale e Zhvillimit	Agjencia Rajonale e Zhvillimit Shkodër, Fondi Shqiptar i Zhvillimit	Plani i Veprimit					I lartë
	Programi Strategjik OS2PS3: Qëndrat me një Ndalesë dhe Ngritja e Kapaciteteve Lokale	Nr Qendra me një Ndalesë Nr staf për qendër Nr përdorues Nr staf i trajnuar	Hapja e zyrave me një ndalesë në të gjitha njësitet administrativ e	5,500,000 Lekë	Bashkia Shkodër	Donatorë	Hapja e Zyrës					

	Cilësia e Shërbimit të ofruar Kënaqësia e Qytetarëve nga shërbimi	Projekt 'arkitekti im', njësia Rrethina	20,000 Lekë	Bashkia Shkodër	Donatorë	Trajnimi i stafit/Hapja e Zyrës		I mesëm
		Projekt 'plan veprimi' komunitar	1,000,000 Lekë	Bashkia Shkodër	Donatorë	Plani i Komunitar Pilot		I mesëm
		Nxitja e Zhvillimit nëpërmjet hartimit të PDV Shkodër	20,000,000 Lekë	Bashkia Shkodër	Donatorë/ Angazhim Privat	Të paktën 10 PDV të hartuara		Shumë i lartë
		Nxitja e Zhvillimit nëpërmjet hartimit të PDV Velipojë/ Rrjoll	5,000,000 Lekë	Bashkia Shkodër	Donatorë/ Angazhim Privat	Të paktën 2 PDV të hartuara		Shumë i lartë
		Nxitja e Zhvillimit nëpërmjet hartimit të PDV Shirokë/ Zogaj	5,000,000 Lekë	Bashkia Shkodër	Donatorë/ Angazhim Privat	Të paktën 2 PDV të hartuara		Shumë i lartë
		Nxitja e Zhvillimit nëpërmjet hartimit të PDV fshatra me presion zhvillimi	10,000,000 Lekë	Bashkia Shkodër	Donatorë/ Angazhim Privat	Të paktën 10 PDV të hartuara		I lartë
		Programi Strategjik OS2PS4: Qeverisja Elektronike	Nr funksioneve të shtuara	Projekti "taksat online"		Bashkia Shkodër	Donatorë	Website Online
Nr Shërbimeve online								
	Nr përdoruesit onlin	Projekt "këshillim për zhvillimin online"	1 000 000	Bashkia Shkodër	Donatorë	Website Online		I mesëm

<p>Programi Strategjik OS2PSS: Qëndrat Multifunktionale dhe shërbimet Sociale</p>	<p>Përmirësimi i cilësisë së Shkollave</p>	<p>Projekti “Shkolla si Qëndër Multifunktionale” Postrribë</p>	<p>Për të përcaktuar gjatë hartimit të projektit të detajuar</p>	<p>FSHZH</p>	<p>Agjencia Rajonale Shkodër</p>	<p>Qendra Multifunktionale</p>			<p>I lartë</p>	
		<p>Zhvillimi i Qëndrës Multifunktionale Adem Haxhija</p>								
		<p>Projekti “Shkolla si qëndër komunitare” (lagjia Mark Lula)</p>	<p>Për të përcaktuar gjatë hartimit të projektit të detajuar</p>	<p>FSHZH</p>	<p>Agjencia Rajonale Shkodër</p>	<p>Qendra Multifunktionale</p>			<p>I lartë</p>	
		<p>Nr Projekte të zbatuara</p>	<p>Projekti “Qëndër Multi funksioanle Kiras”- rikalifikim i ish-shkollës së veterinarisë</p>	<p>Për të përcaktuar gjatë hartimit të projektit të detajuar</p>	<p>FSHZH</p>	<p>Agjencia Rajonale Shkodër</p>	<p>Qendra Multifunktionale</p>			<p>I lartë</p>
		<p>Nr Përdorues</p>								
		<p>Cilësia Fizike e ndërtesave</p>	<p>Projekti “Qëndër Multifunktionale Dajç”</p>	<p>Për të përcaktuar gjatë hartimit të projektit të detajuar</p>	<p>FSHZH</p>	<p>Agjencia Rajonale Shkodër</p>	<p>Qendra Multifunktionale</p>			<p>I lartë</p>
			<p>Projekti “Shkolla si qëndër komunitare” Bërdicë</p>	<p>Për të përcaktuar gjatë hartimit të projektit të detajuar</p>	<p>FSHZH</p>	<p>Agjencia Rajonale Shkodër</p>	<p>Qendra Multifunktionale</p>			<p>I mesëm</p>
			<p>Projekti “Shkolla si qëndër komunitare” Guri Zi</p>	<p>Për të përcaktuar gjatë hartimit të projektit të detajuar</p>	<p>FSHZH</p>	<p>Agjencia Rajonale Shkodër</p>	<p>Qendra Multifunktionale</p>			<p>I mesëm</p>

			Projekti "Shkolla si qëndër komunitare" Ana e Mali	Për të përcaktuar gjatë hartimit të projektit të detajuar	FSHZH	Agjencia Rajonale Shkodër	Qendra Multifunkionale				I mesëm
			Rehabilitimi i Shkollave të mesme	Për të përcaktuar gjatë hartimit të projektit të detajuar	FSHZH	Bashkia/Donatorë	Të paktën 4 shkolla gjatë 2 fazave të para				I lartë
			Rehabilitimi i Shkollave 9vjeçare	Për të përcaktuar gjatë hartimit të projektit të detajuar	FSHZH	Bashkia/Donatorë	Të paktën 5 shkolla gjatë 2 fazave të para				I lartë
			Kopështe Çerdhe	Për të përcaktuar gjatë hartimit të projektit të detajuar	FSHZH	Bashkia/Donatorë	Të paktën 6 shkolla gjatë 2 fazave të para				I lartë
			Përmirësimi i cilësisë së ambjeteve të qendrave shëndetësore në njësitë administrative	Për të përcaktuar gjatë hartimit të projektit të detajuar	FSHZH	Bashkia/Donatorë					I lartë

Objektivi strategjik	PROGRAMI STRATEGJIK	Treguesit e monitorimit	Projektet	VLERA	Burimi Mundshëm Kryesor i të ardhurave	Burimi i mundshëm dytesor	Tregues Vlerësimi	FAZAR E ZBATIMIT				Prioriteti
								I	II	III	IV	
Objektivi Strategjik 3- Konkureshmëria dhe Zhvillimi Ekonomik	OS3PS1 Zhvillimi Rural	Sip bazë e fermës Nr projekte të zbatuara	Pastrimi i Kanaleve të Kullimit dhe Ujitjes Studim i gjëndjes dhe Pastrimi i kanaleve vaditjes dhe kullimit në Bashkinë Shkodër	16 000 000	FZHR- Granti për kanalet e Kullimit dhe Vaditjes	Agjencia Rajonale Shkodër	Pastrimi i Kanaleve					Shumë i lartë

Fonde për Zh. Rural	Zgjerimi i Rrjetit të Ujësjellësit Velipojë	Për të përcaktuar gjatë hartimit të projektit të detajuar	FZHR	Agjencia Rajonale Shkodër	Zgjerimi i rrjetit			I lartë
	Zgjerimi dhe rikonstruksioni i rrjetit të kanaleve të kullimit të ujitjes	Për të përcaktuar gjatë hartimit të projektit të detajuar	FZHR- Granti për kanalet e Kullimit dhe Vaditjes	Agjencia Rajonale Shkodër	Zgjerimi dhe rikonstruksioni i kanaleve			I lartë
	Hartimi i Planit të Menaxhimit të Tokës Bujqësore në njësinë administrative	2,500,000 Lekë	Bashkia	Donatorë	Plani i menaxhimit			I mesëm
	Hartimi i Planit të Peizazhit Bujqësor	200,000 Lekë	Bashkia	Donatorë	Plani peisazhistik			I ulët
	Kompostimi në bazë ferme/ familje për Nj. Administrative Postribë/ Pult/ Shosh/ Shalë	Për të përcaktuar gjatë hartimit të projektit të detajuar	FZHR	Agjencia Rajonale Shkodër	Perqindja e mbetjeve te kompostuara			I mesëm
	Nxitja e marrëdhënieve formale (kontraktim, bashkëpunim) ndërmjet prodhuesve, grumbulluesve dhe tregtareve	Për të përcaktuar gjatë hartimit të projektit të detajuar	Bashkia	Donatorë	Nr. i kontratave Nr. i kooperativave bujqësore apo shoqatave			I mesëm
	Zgjerimi i tregut rajonal ekzistues në Shkodër Tregu rajonal dhe thertore Shkodër	Për të përcaktuar gjatë hartimit të projektit të detajuar	FZHR- Granti për Tregjet Rajonale	Donatorë	Tregu			Shumë i lartë
	Ndertim i tregut te ri (ish Parku i Mallrave)	88,245 Euro	Bashkia	Donatorë	Tregu			I lartë
	Rikonstruksion i tregut Rus	17,833 Euro	Bashkia	Donatorë	Tregu			I lartë

					Nr i bizneseve të rëja agro përpunuese. Numri i qendrave te grumbullimit dhe ruajtjes se produkteve bujqesore, qendrave frigoriferike. Nr i serave te krijuara.				I lartë
Krijimi i qendrave të grumbullimit dhe ruajtjes së produkteve bujqësore, qendrave frigoriferike.	Për të përcaktuar gjatë hartimit të projektit të detajuar	FZHR Granti për tregjet rajonale	Donatorë						
Hapja e tregut BIO në Postribë	Për të përcaktuar gjatë hartimit të projektit të detajuar	FZHR- Granti për Tregjet Rajonale	Donatorë	Tregu					I lartë
Hapja e tregut rajonal Bërdicë	Për të përcaktuar gjatë hartimit të projektit të detajuar	FZHR- Granti për Tregjet Rajonale	Donatorë	Tregu					I mesëm
Thertore Bërdicë	Për të përcaktuar gjatë hartimit të projektit të detajuar	FZHR	Donatorë	Thertorja					I mesëm
Ndërtimi i Nyje shërbimi Bujqësore në Bërdicë	Për të përcaktuar gjatë hartimit të projektit të detajuar	FZHR	Donatorë	Nyeja e shërbimit bujqësor					I mesëm
Nyje Bujqësore në Postribe	Për të përcaktuar gjatë hartimit të projektit të detajuar	FZHR	Donatorë	Nyeja bujqesore					I mesëm
Rikualifikimi i Tregut lokal Zdrale	Për të përcaktuar gjatë hartimit të projektit të detajuar	FZHR	Donatorë	Tregu					I mesëm
PPP nyje bujqësore Ana e Malit Nyje Shërbimi Bujqësore në Njësinë Administrative Ana e Malit	Për të përcaktuar gjatë hartimit të projektit të detajuar	FZHR- Granti për Tregjet Rajonale	Donatorë/ PPP	Nyje Bujqësore					I lartë

		PPP nje bujqësore Gur i Zi	Për të përcaktuar gjatë hartimit të projektit të detajuar	FZHR- Granti për Tregjet Rajonale	Donatorë/ PPP	Nyje Bujqësore			I lartë
		PPP nje bujqësore Velipojë	Për të përcaktuar gjatë hartimit të projektit të detajuar	FZHR- Granti për Tregjet Rajonale	Donatorë/ PPP	Nyje Bujqësore			I lartë
		PPPi Nyje Bujqësore në Dajç	Për të përcaktuar gjatë hartimit të projektit të detajuar	FZHR- Granti për Tregjet Rajonale	Donatorë/ PPP	Nyje Bujqësore			I lartë
		Organizimi i pazarit javor	Për të përcaktuar gjatë hartimit të projektit të detajuar	Bashkia Shkoder	Donatorë	Organizimi i pazarit javor			I mesëm
		Tregu rajonal i peshkut	Për të përcaktuar gjatë hartimit të projektit të detajuar	FZHR- Granti për Tregjet Rajonale	Donatorë/ PPP	Nyje Bujqësore			I ulët
Programi Strategjik OS3PS2: Zhvillimi Akuakulturës		Hartimi i planeve të menaxhimit të akuakulturës	Për të përcaktuar gjatë hartimit të projektit të detajuar	Bashkia Shkoder	Donatorë	Planet e Menaxhimit te Akuakultures			I mesëm
		Zhvillimi i ekonomise se aqua - kultures Konvertimi i vaskave në Pulaj në funksion të Akuakulturës Tregjet lokale per peshkim dhe aqua-kultures Tregjet lokale Velipoje	Për të përcaktuar gjatë hartimit të projektit të detajuar	FZHR Granti për tregjet rajonale	Donatorë	Certifikimi i produkteve detare dhe liqenore. Marketimi			I mesëm

Programi Strategjik OS3PS3: Zhvillimi i Turizmit		Inventarizimi i resurseve dhe aktorëve turistike në territorin e Bashkisë Shkodër	Për t'u përcaktuar gjatë hartimit të projektit të detajuar	Bashkia	Donatorë	Pasurimi i Database			I lartë
	Nr. Hoteleri sipas kategorive	Konsolidimi i forumit/bordit të turizmit për planifikimin strategjik lokal	Për t'u përcaktuar gjatë hartimit të projektit të detajuar	Bashkia		Një takim në 3 muaj, i realizuar.			I lartë
	Nr. Bujtina të Reja	Nxitja e bashkëpunimit ndërkufitar	Për t'u përcaktuar gjatë hartimit të projektit të detajuar	Bashkia	Donatorë				I lartë
	Nr. Guida	Rehabilitimi i zonave dhe vendeve arkeologjike	Për t'u përcaktuar gjatë hartimit të projektit të detajuar	Bashkia	Donatorë	Studim për zonat e ndërhyrjes. Inventarizim i perditesuar. 5 vende arkeologjike te rehabilituara			I lartë
	Projekte të zbatuara	Zhvillimi i "Kuartierit të Muzeve" në qytetin Shkodër	Për t'u përcaktuar gjatë hartimit të projektit të detajuar	FZHR	Agjencia Rajonale e Zhvillimit Shkodër	Zhvillimi i Kuartierit të Muzeve			I lartë
	Nr Vizitorë ditorë								
	Nr Turistë	Zhvillimi i itinerareve turistike							I lartë
	Nr Vizitorë sipas atraksioneve turistike	a. Rrjeti i kalave b. Muzeu i bicikletave							I lartë
	Evente social kulturore të zhvilluara në Shkodër	Organizimi i ngjarjeve, aktiviteteve, nëpërmjet koordinimit të strukturave kulturore dhe turistike		Bashkia	Donatorë				I lartë
	Nr Konferenca dhe Panaire	Zhvillimi i itinerarëve për qëllime ecjen në parkun e Thethit a. Evidentimi i shtigjeve të sigurta për ecje b. Evidentimi i shtigjeve të sigurta për bicikleta c. Itinerari i kalërimeve	Për t'u përcaktuar gjatë hartimit të projektit të detajuar	Agjencia Kombëtare e Mjedisit	Bashkia/ Donatorë	Të paktën 5 itinerare të reja			I lartë

			Muzeu i Flores dhe Faunes	Për t'u përcaktuar gjatë hartimit të projektit të detajuar	Agjencia Rajonale Shkodë	Bashkia/ Donatorë/MZHETTS			I mesëm
			Zhvillimi i Itinerarit Ujor përgjatë lumit Bunë	Për t'u përcaktuar gjatë hartimit të projektit të detajuar	Bashkia	Donatorë	Itinerari		I mesëm
			Evidentimi dhe rehabilitimi i plazheve lumore dhe liqenore						I mesëm
			Zhvillimi i itinerarëve për Lëvizjen me biçikletë për qëllime turistike përgjatë Liqenit të Shkodrës, Lumit Buna, Liqenit të Vau Dejes dhe Velipojës	Për t'u përcaktuar gjatë hartimit të projektit të detajuar	Bashkia	Donatorë	Të paktën 4 itinerare në 2 fazat e para		I lartë
			Inegrimi i produkteve tipike në paketat turistike. Akses i ekonomisë rurale në produktin turistik.						I mesëm
			Integrimi i vizitave në ferma dhe pikave të soditjes						I mesëm
			Zhvillimi i një qendre për panairë, konferenca dhe evente madhore a. Krijimi i paketave dhe ofertave të vecanta për organizimin e panairëve dhe konferencave	Për t'u përcaktuar gjatë hartimit të projektit të detajuar	FZHR/ Agjencia Rajonale	Donatorë/ Investitorë	Qendra		I mesëm

								I mesëm
Nxitja e Ekoturizmit: Vëzhgimi i zogjve								
Trajnimi i kapaciteteve njerëzore a. Trajnimi i Guidave b. Trajnimi i kapaciteteve njerëzore për përmirësimin e shërbimeve turistike c. Trajnime për gratë për menaxhimin e bujtinave	1500 000	Bashkia	Donatorë/ Universiteti	Trajnimi i të paktën 30 guidave lokale dhe 150 punonjësve të akomodimit				I mesëm
"Kopështari – Kuzhinë – Bujtinë" – Tradita e Familjes								I mesëm
Permiresimi i aksesit ne zonat turistike a. Përmirësim i Plazheve në aksin Shirokë-Zogaj b. Pastrimi i plazheve c.Permiresimi i aksesit në plazhet publike Velipoje d. Aksesi në zonën Prekal-Theth	5 000 000	Bashkia	Donatorë/ PPP	3 monumente kulturore, 2 natyrore, dhe të paktën 5 plazhe me akses të përmirësuar				I mesëm
Ndërtimi i Pontileve për lëvizje detare	2 000 000	FZHR/ Agjencia Rajonale e Zhvillimit Shkodër	Bashkia/ Donatorë	Një pontil Detar				I mesëm
Certifikimi i produkteve								I mesëm

		<p>Perdorimi i teknologjive inovative ne promovimin e turizmit</p> <p>a. Aplikacioni Shkodra Turizëm</p>	500 000	Bashkia	Donatorë	Aplikacioni online		I mesëm
		<p>Mbështetja e zinxhirit të produkteve lokale (pijet, bulmeti dhe kulturat e tjera bujqësore)</p> <p>a.Promovimi i itinerarit gastronomik pergjatë Liqenit të Shkodrës</p> <p>b.Mbështetja dhe perpunimi i bimëve medicinale</p>	Për t'u përcaktuar gjatë hartimit të projektit të detajuar	Bashkia	ARZH/PPP	150 fermerë të trajnuar për rritjen e cilësisë dhe certifikimit të produkteve. Marka e produkteve. tudimi mbi bimet medicinale, organizimi i rrjetit të bimëve të Shkodrës, strategjia për prom.dhe marketimin e tyre		I mesëm
		Mbështetja e artizanatit	Për t'u përcaktuar gjatë hartimit të projektit të detajuar	Bashkia		Panaire		I mesëm
		Hartimi dhe publikimi i materialeve promociionale	Për t'u përcaktuar gjatë hartimit të projektit të detajuar	Bashkia	Donatorë	Harta TN, TK, Guide e perdituesuar, broshura, harta itinaresh		I mesëm
		<p>Hartimi i planit të tabelave orientuese turistike për Bashkinë Shkodër</p> <p>a. Përmirësim i sistemit të tabelave orientuese dhe informuese për turizmin</p>	7 000 000	Bashkia	Donatorë	Tabelat orientuese		I mesëm

Programi Strategjik OS3PS4: Mbështetja e sipërmarrjeve të reja	Nr i sipërmarrjeve të reja në vit	Zhvillimi i inkubatorit të biznesit Shkodër	Për të përcaktuar gjatë hartimit	FZHR	Donatorë	Inkubatori			I lartë
		Zgjerimi i Rrjetit të Internetit me shpejtësi të lartë në të gjithë qytetin Shkodër	Për të përcaktuar gjatë hartimit	FZHR	Donatorë/ Kompani Telekomunikacioni	Zgjerimi i rrjetit			I mesëm
		Shërbime të e-geverisjes	Për të përcaktuar gjatë hartimit	FZHR	Donatorë/ Kompani Telekomunikacioni	Ofrimi i shërbimeve online në cdo pikë dhe distance			I mesëm
	Nr i sipërmarrjeve të cilat kanë akses në trajnime	Studim strukturor i ekonomisë dhe prespektivave të zhvillimit.	Për të përcaktuar gjatë hartimit	Bashkia	Bashkia. Donatorë. Programe te BE	Hartimi i dokumentave strategjik dhe planeve për zhvillimin ekonomik.			I lartë
	Nr sipërmarrjeve të reja sipas sektorit ekonomik	Nxitja e investimeve në kërkim dhe zhvillim me qellim ngritjen e kompanive të reja (Start Up) dhe zhvillimin e SME-ve ekzistuese.	Për të përcaktuar gjatë hartimit	Bashkia	Bashkia, Donatorë, Programe te BE	Aplikimi i taksave lehtësuese për bizneset e reja. Ndërmjetësim për shërbime bankare, financiare. Numri aktiviteteve mbështetëse për komunitetin e biznesit në 3 nivele: fillestar, arritje dhe zhvillim i bizneseve të vogla			I lartë

			Hartimi dhe zhvillimi i programeve te trajnimit.	Për të përcaktuar gjatë hartimit	Donatorë	Bashkia	Hartimi i planeve individuale të veprimit . Nr. i trajnimeve të organizuara. Nr i të trajnuarëve. Ngritja e kapaciteteve njerëzore të specializuara.			I mesëm
			Organizimi i panaireve me bizneset dhe fermerët në nivel rajonal çdo vit për promovimin dhe zhvillimin e biznesit dhe tregun e punës.	Për të përcaktuar gjatë hartimit	Bashkia	Bashkia, Donatorë, Programe te BE	Nr. i panaireve të organizuara			I mesëm
			Forcimi i rrjetit të bashkëpunimit (vleresim i përbashkët i nevojave dhe ofertës së tregut të punës)	Për të përcaktuar gjatë hartimit	Bashkia	Bashkia, Donatorë, Programe të BE	Partnertiteti me sektorin privat, arsimin, trajnimin profesional dhe kerkimeve shkencore Kurset e formimit profesional të organizuara çdo vit.			I mesëm

		Nxitja dhe promovimi i bizneseve krijuese	Për të përcaktuar gjatë hartimit	Bashkia	Bashkia, Donatorë, Programe te BE	Subvencionimi dhe lehtësimi për krijimin e bizneseve kreative			I lartë
		Mbështetja dhe lehtësimi i bizneseve për aplikime në programet dhe skema të ndryshme financiare	Për të përcaktuar gjatë hartimit	Bashkia	Donatorë Bashkia, Programe të BE	<p>Dhënie e granteve dhe ndihmave financiare për mbështetjen e aktiviteteve të biznesit të vogël dhe të mesëm.</p> <p>Përmirësimi i marrëdhënieve midis institucioneve financiare dhe bashkisë për kreditimin e bizneseve</p> <p>Rritje e konkurrencës dhe inovacionit të bizneseve në tregjet rajonale. (shërbime, industri e lehtë, agropërpunim)</p>			I lartë
Programi Strategjik OS3P55: Zhvillimi i Zonave Ekonomike	<p>Nr i bizneseve të reja në zonën ekonomike</p> <p>Sip toke të rigjeneruar</p>	Zona e ish-fushës së aviacionit- zonë e lirë ekonomike	Për të përcaktuar gjatë hartimit të projektit të detajuar	FZHR	PPP/ Donatorë	Rikualifikimi i ish-fushës së aviacionit Nr. i bizneseve Nr. i të punësuarëve Volumet tregtare			I mesëm

		Rikualifiki Mjedisor i ish-zonës industriale Shkodër	Për të përcaktuar gjatë hartimit	FZHR	PPP/Donatorë	Rikualifikimi i ish zonës industriale			I lartë
Nr punonjës në z.ekonomike		Rikualifikim i i Aksit Ura e Bahçallëkut - Bërdicë si aks ekonomik	Për të përcaktuar gjatë hartimit	FZHR	PPP/Donatorë	Rikualifikimi i aksit			I mesëm
Nr. Biznese në zonë ekonomike sipas sektorëve		Zhvillimi i nyjes lidhese Harku Berdice	72,373 Euro						
		Rikonstruksion Ura e Bahçallekut	35,535 Euro						
Nr Biznese sipas madhësis		Fashat ekonomike: Bashkinë Shkodër Aksit Shkodër -Koplik	Për të përcaktuar gjatë hartimit	FZHR	PPP/Donatorë	Rikualifikimi i Aksit Nr. i bizneseve Nr. i të punësuarëve Volumet tregtare			I lartë
		Rikualifikim i aksit rrugor Shkoder - Ana e Malit - Muriqan	Për të përcaktuar gjatë hartimit	FZHR	PPP/Donatorë	Rikualifikimi i Aksit Nr. i bizneseve Nr. i të punësuarëve Volumet tregtare Aktivitete ekonomike ndërkufitare			I lartë
		Fashat ekonomike-Shkodër - Vau i Dejës	Për të përcaktuar gjatë hartimit	FZHR	PPP/Donatorë	Rikualifikimi i Aksit Nr. i bizneseve Nr. i të punësuarëve Volumet tregtare			I lartë
		Rruga Shirokë- Zogaj	Për të përcaktuar gjatë hartimit	FZHR	PPP/Donatorë				I mesëm
		Zona e Qendrës Shkodër	Për të përcaktuar gjatë hartimit	FZHR	PPP/Donatorë				I lartë
		Zona pranë By-Pass Perëndimor	Për të përcaktuar gjatë hartimit	FZHR	PPP/Donatorë				I lartë
		Terminali ujqor	Për të përcaktuar gjatë hartimit	FZHR	PPP/Donatorë				I mesëm

			Zona Velipojë-Rrjoll	Për të përcaktuar gjatë hartimit	FZHR	PPP/Donatorë				I mesëm		
			Krijimi i Zonave të reja BID në Bashkinë Shkodër	Për të përcaktuar gjatë hartimit	Bashkia	PPP/ Donatorë	Rruge tregtare për produktet e artizanatit Nr. i bizneseve Nr. i të punësuarëve				I mesëm	
			Nr broshura	Hartimi i Strategjisë së Brandimit për Shkodrën	2 000 000	Bashkia	Donatorë	STRATEGJIA Produktet bio Produktet e artizanatit Produktet e aktivitetit krijues Certifikimi i produkteve. Marketimi.				I lartë
			Nr. Turistë									
			Nr. Përdorues të Logo	Brand-im i zonës ekonomike/industriale								I lartë
		Nr. Spote Publiciteti	Krjimi i një logo të unifikuar për produktet bujqësore BIO dhe Ekoturizmin	500000	Bashkia	Donatorë	Logo dhe rregullore Rritja e eksporteve të produkteve lokale Shkodër				I lartë	

Objektivi strategjik	PROGRAMI STRATEGJIK	Treguesit e monitorimit	Projektet	VLERA	Burimi Mundshëm Kryesor i të ardhurave	Burimi i mundshëm dytesor	Tregues Vlerësimi	FAZAR E ZBATIMIT				Prioriteti
								I	II	III	IV	
Objektivi Strategjik 4- Cilësia e Lartë e Jetesës dhe Zhvillimit Urban	Programi Strategjik OS4PS1: Rikualifikimi i Ballinave Ujore	Vlera e tokës në zonë Vlera e apartamenteve Vlera e qerasë sipas zonës	Rikualifikimi i i Ballinës Ujore Shirokë Zogaj	Për të përcaktuar gjatë hartimit	FZHR	ARZH Shkodër	Rikualifikimi					Shumë I lartë

	Sip Apartamente boshe	Rikualifikimi i Ballinës Ujore Buzë Liqeni (ByPass Perëndimor)	Për të përcaktuar gjatë hartimit	FZHR	ARZH Shkodër	Rikualifikimi			I lartë
	Sip Hapësira për shërbime boshe								
	Sip Hapësira tregtare bosh	Rikualifikimi i Ballinës Ujore të Lumit Kir (nga Prekal tek Kalaja Shkodër)	Për të përcaktuar gjatë hartimit	FZHR	ARZH Shkodër	Rikualifikimi			I lartë
		Rehabilitim i fashës ripariante të lumenjve Kir, Buna dhe Drin	Për të përcaktuar gjatë hartimit	FZHR	ARZH Shkodër	Rikualifikimi			I lartë
		Rikualifikimi i Ballinës Ujore buzë lumit Drin	Për të përcaktuar gjatë hartimit	FZHR	ARZH Shkodër	Rikualifikimi			I lartë
		Rikualifikimi i Mjedisor i Ballinës Ujore Lumi Bunë	Për të përcaktuar gjatë hartimit	FZHR	ARZH Shkodër	Rikualifikimi			I lartë
Programi Strategjik OS4PS2: Restaurimi i Nderesave Historike dhe mbrojtja e trashëgimisë historike e kulturore		Ruajtjen e "interierit" të ndërtesave tradicionale	Për të përcaktuar gjatë hartimit	Bashkia Shkoder	PPP/Donatorë	Ruajtja e interierit			I mesëm
		Aplikimi dhe koncepti i "shtëpisë së hapur"	Për të përcaktuar gjatë hartimit	Bashkia Shkoder	PPP/Donatorë	Zgjerimi i rrjetit			I mesëm
		Zgjatimi i rrugëve pedonale	Për të përcaktuar gjatë hartimit	Bashkia Shkoder	PPP/Donatorë	Zgjatimi i pedonale			I mesëm
Programi Strategjik OS4PS3: Rikualifikimi i Hapësirave Industriale dhe Përdorimi i 'Brownfield'		Rehabilitimi i tokave të kafta (Brownfield)	Për të përcaktuar gjatë hartimit	FZHR	PPP/Donatorë	Rehabilitimi i tokave të kafta (Brownfield)			I mesëm
		Rikualifikimin e hapsirave ish-industriale	Për të përcaktuar gjatë hartimit	FZHR	PPP/Donatorë	Rikualifikimin e hapsirave ish-industriale			I mesëm

		Studime mjedisore për gjëndjen e zonave industrial	Për të përcaktuar gjatë hartimit	Bashkia / Ministria e Mjedisit		Studimet			I mesëm
Programi Strategjik OS4PS4: Urbanizimi i Zonave Informale	Sip rrugë të asfaltuara	Urbanizimi i Zonës Informale Mark Lula	Për të përcaktuar gjatë hartimit	FZHR	Donatorë/ Bashkia/ MZHU	Përmirësimi i cilësisë së rrugëve. Përmirësimi i kanalizimeve. Përmirësimi i shërbimeve			I lartë
	Nr Rrugë me mbulim ndricim								
	Sip të mbuluara me kanalizime								
	Nr Banesa me akses në ujë të pishëm	Urbanizimi i Zonës Informale Kiras	Për të përcaktuar gjatë hartimit	FZHR	Donatorë/ Bashkia/ MZHU	Përmirësimi i cilësisë së rrugëve. Përmirësimi i kanalizimeve. Përmirësimi i shërbimeve			I lartë
	Sip hapësira publike Shërbime Publike të ofruara në zonë								
	Nr Biznese aktive në zonë Nr i Legalizimeve të kryera në një vit	Urbanizimi i Zonës Informale Rrethina	Për të përcaktuar gjatë hartimit	Për të përcaktuar gjatë hartimit	Donatorë/ Bashkia/ MZHU	Përmirësimi i cilësisë së rrugëve. Përmirësimi i kanalizimeve. Përmirësimi i shërbimeve			I lartë
Programi Strategjik OS4PS5: Rigjenerimi Urbane		Rikualifikimi i bypass në një itinerarë natyrorë	Për të përcaktuar gjatë hartimit	Për të përcaktuar gjatë hartimit					I lartë
		Rikualifikimi i aseteve publike	Për të përcaktuar gjatë hartimit	FZHR	Donatorë/ Bashkia/ MZHU				I lartë
		Rikualifikimin e lagjeve të degraduara "0 emissions-smart neighborhood"	Për të përcaktuar gjatë hartimit	FZHR	Donatorë/ Bashkia/ MZHU				I lartë

Programi Strategjik OS4PS6: Përmirësimi dhe Integrimi i Komuniteteve Rome dhe Egjyptiane	Cilësia e Banesave Nr të punësuar Hapësira sociale në zonë	Përmirësim i Cilësisë së jetesës së komunitetit Rom dhe Egjyptian Ura e Bunës	Për të përcaktuar gjatë hartimit	FZHR	Donatorë/ Bashkia/ MZHU	Përmirësimi i ndërtesave Përmirësimi i kushteve sanitare		Shumë I lartë	
		Përmirësim i kushteve të jetesës të Komunitetit Rom dhe Egjyptian tek Bexhisteni							Shumë I lartë
		Përmirësim i Cilësisë së jetesës së komunitetit Rom dhe Egjyptian tek Kalaja	Për të përcaktuar gjatë hartimit	FZHR	Donatorë / Bashki/ MZHU	Përmirësimi i ndërtesave Përmirësimi i kushteve sanitare		I lartë	
		Integrimi i Komunitetit Rom dhe Egjyptian në Ekonominë Lokale	Për të përcaktuar gjatë hartimit	Bashkia	Donatorë	Marrëveshje bashkëpunim i Nr. të punësuar		I lartë	
Programi Strategjik OS4PS7: Përmirësimi i qendrave të Njësie Administrative, përmes ndërhyrjeve të rikualifikimit urban	Nr Projekte të zbatuara	Hartimi i Planeve të Detajuara Vendore	Për të përcaktuar gjatë hartimit	Bashkia / Private	MZHU	Planet e Detajuara Vendore		Shumë i lartë	
		Rikualifikim Urban i Qendrës së Fshatrave Nicaj Shalë, Theth, Vuksanaj, Nicaj Shosh, Mëgullë, Pog dhe Prekal	Për të përcaktuar gjatë hartimit	FZHR	Donatorë/ Bashkia	Përmirësimi i Qendrës së Fshatrave		I lartë	
		Rikualifikim Urban i Qendrës së Fshatrave Boks, Mes, Grudë, Shtoj, Gur i Zi, Juban	Për të përcaktuar gjatë hartimit	FZHR	Donatorë/ Bashkia	Përmirësimi i Qendrës së Fshatrave		I lartë	

		Rikualifikim Urban i Qëndrës së Fshatrave Bërdicë e Sipërme, Trush, Shirq, Obot, Muriqan, Rreç, Pulaj	Për të përcaktuar gjatë hartimit	FZHR	Donatorë/ Bashkia	Përmirësimi i Qëndrës së Fshatrave			I lartë	
		Rikualifikim i Urban i Qëndrës së Fshatit Gomsiqe	Për të përcaktuar gjatë hartimit	FZHR	Donatorë/ Bashkia	Përmirësimi i Qëndrës së Fshatrave			I lartë	
	Programi Strategjik OS4PS8: Hapësirat Publike; Hapësirat Rekreative dhe Sportive	Sip Hapësira Publike	Rigjenerimi i Tregut Kiras pranë Stadiumit	Për të përcaktuar gjatë hartimit	FZHR	Donatorë/ Bashkia	Tregu i ri			I lartë
		Sip Hapësira Rekreative								
		Sip Hapësira Sportive	Përshtatja e Institucioneve me infrastrukturë për PAK	Për të përcaktuar gjatë hartimit	Donatorë	Bashkia/FZHR	Rritja e aksesueshmërisë për PAK			Shumë I lartë
			Rikualifikim i Hapësirave Publike	Për të përcaktuar gjatë hartimit	Bashkia	FZHR	Përmirësimi i hapësirave publike			Shumë I lartë

	<p>Program Strategjik OS4PS9: Përmirësimi i infrastrukturës nëntokësore të ujësjellësit dhe KUZ</p>	<p>Mbulimi me rrjet të ujit të pishëm sipas zonave</p> <p>Mbulimi me kanalizime ujëra të zeza sipas zonave</p> <p>Mbulimi me kanalizime ujëra të bardha sipas zonave</p>	<p>Qendra e Trajtitit të Ujërave të Zeza Shkodër</p>	<p>Për të përcaktuar gjatë hartimit</p>	<p>FZHR</p>	<p>ARZH Shkodër</p>	<p>Qendra e Trajtitit të Ujërave</p>		<p>Shumë I lartë</p>
	<p>Program Strategjik OS4PS10: Strehimi Social dhe i Përbalueshëm</p>	<p>Nr të strehuar në vit</p> <p>Nr kërkesa në vit</p> <p>Nr banesa sociale në vit sipas llojit</p>	<p>Ndërtimi i Banesave Sociale për 300 familje</p>	<p>Për të përcaktuar gjatë hartimit</p>	<p>EKB/ FZHR</p>	<p>Donatorë</p>	<p>Banesa Sociale për 300 familje</p>		<p>Shumë I lartë</p>
	<p>Programi Strategjik OS4PS11: Eficienca Energjitike dhe Energjia e Rinovueshme</p>	<p>Eficienca Energjitike dhe Energjia e Rinovueshme</p> <p>Përmirësimi i EE KË të harxhuar në vit</p> <p>KË të prodhuar me energji diellore</p> <p>KË të prodhuar me energjierë</p>	<p>Vlerësimi i humbjeve energjitike të banesave në qytetin Shkodër dhe në Velipojë</p> <p>Vendosja e ndriçimit rrugor me energji diellore</p>	<p>15 000 000</p> <p>Për të përcaktuar gjatë hartimit</p>	<p>Bashkia</p> <p>Bashkia</p>	<p>Donatorë</p> <p>Donatorë</p>	<p>Vlerësimi i banesave</p> <p>Ndricimi Rrugor</p>		<p>Shumë I lartë</p> <p>I mesë m</p>

		Rikualifikim i i stacioneve të transportit publik në Shkodër duke përdorur streha me panele diellore	Për të përcaktuar gjatë hartimit	Bashkia	Donatorë	Stacionet				I ulët	
		Çertifikimi i ndërtesave nga pikëpamja energjitike	Për të përcaktuar gjatë hartimit	EKB/ Ministria e Energjisë dhe Industrisë	Bashkia	Çertifikimi Ngritja e kapaciteteve				I mesë m	
	Programi Strategjik OS4 PS12: Transporti Publik		Sistemi i Biletave Ditore dhe javore për transportin publik	5 000 000	Bashkia	Donatorë	Sistemi				I mesë m
		Nr autobuzë	Vendosja e sistemit të aboneve për studentët		Bashkia	Donatorë	Sistemi				I mesë m
		Nr linja									
		Nr udhëtarë									
	Nr përdorues abone	Autobuzi me energji miqësore ndaj mjedisit	Për të përcaktuar gjatë hartimit	Donatorë	MTI					I ulët	
	Nr përdorues bileta sipas kategorive % e mbulimit të zonave me transport public										
		Portal online mbi sistemin e transportit publik	500000	Bashkia	Donatorë	Portali				I mesë m	

	Programi Strategjik OS4PS13: Biçikletat		Zgjerimi i rrjetit të parkimit të biçikletave në Shkodër dhe Velipojë	2500000	Bashkia	Donatorë	Vend parkim Biçikletash			I lartë
		Gjatësia korsi biçikleta urbane	Itinerari Peizazhistik Biçikletave Shkodër-Velipojë	Për të përcaktuar gjatë hartimit	Bashkia	Donatorë	Itinerari			I lartë
		Gjatësia korsi biçikleta interurbane	Itinerari Peizazhistik i Biçikletave Shkodër- Gur i Zi	Për të përcaktuar gjatë hartimit	Bashkia	Donatorë	Itinerari			I mesëm
		Përdorues biçikleta në vit	Itinerari Peizazhistik i Biçikletave Shkodër - Prekal	Për të përcaktuar gjatë hartimit	Bashkia Shkodër	Donatorë	Itinerari			I mesëm
	Programi Strategjik OS4PS14: Gjallëria Urbane		Krijimi i një kalendari eventesh për të rritur cilësinë e aktiviteteve dhe për të promovuar identitetin e qytetit, duke e bërë me atraktiv nga ana turistike	Për të përcaktuar gjatë hartimit	Bashkia Shkodër		Kalendari			I mesëm
			Zgjerimi i rrjetit Kembesorë	Për të përcaktuar gjatë hartimit	Bashkia Shkodër		Rrjeti kembesor			I mesëm

		Promovimi i artit urban		Bashkia Shkodër		Shtimi i artit urban		I mesëm	
		Rikualifikimi i statusit të kalasë së rozafës si pikë fokale e organizimit të aktiviteteve socialkulturore		Bashkia / Ministria e Kultures		Rikualifikimi		I mesëm	
		Përdorimi i vizatimeve murale si mënyrë për të përmirësuar imazhin.		Bashkia Shkodër				I mesëm	
		Përcaktimi 1 zonë për "jetën e natës" për të rinjtë e Shkodrës.		Bashkia Shkodër				I mesëm	
		Festivali i Jazz, Festivali i Filmit të Animuar, Festivali i Fëmijëve etj		Bashkia Shkodër				I mesëm	
	Programi Strategjik OS4PS15: Parkimet	Sip Parkime publike në rrugë	Park&Ride (Ura e Bunës) Rikualifikim ish Gurorja	Për të përcaktuar gjatë hartimit	Donatorë	Bashkia/FZHR	Park & Ride 2 Parkime		I mesëm
		Sip Parkime publike							
		Përdorues parkimi public	Hapësirë Parkimi dhe Shërbimi tek zona C e Kalasë	Për të përcaktuar gjatë hartimit	Bashkia	FZHR	Hapësirë Parkimi dhe Shërbime 1 Parkim		I lartë

			Ndertim i parkimeve elektronike prane Sheshit Plazh, Velipoje	3,254 Euro				2 Parkime në Velipoje				I lartë
--	--	--	---	------------	--	--	--	-----------------------	--	--	--	---------

Objektivi strategjik	PROGRAMI STRATEGJIK	Treguesit e monitorimit	Projektet	VLERA	Burimi Mundshëm Kryesor i të ardhurave	Burimi i mundshëm dytesor	Tregues Vlerësimi	FAZAR E ZBATIMIT				Prioriteti
								I	II	III	IV	
Objektivi Strategjik 5- Mbrojtja e mjedisit dhe aftësia për tu përshtatur, mbrojtur dhe rimëkëmbur nga rreziket natyrore	Programi Strategjik OS5PS1: Mbrojtja e Mjedisit		Rikualifikimi i hotspotëve mjedisore dhe mbyllja e pikave ilegale të depozitimit të mbetjeve.	Për të përcaktuar gjatë hartimit	Bashkia / Ministria e Mjedisit	FZHR	Rikualifikimi i Hotpoteve					I lartë
			Rigjenerimi i ishvendepozitimet e mbetjeve në Bardhaj dhe Pulaj	Për të përcaktuar gjatë hartimit	Bashkia / Ministria e Mjedisit	FZHR	Rigjenerimi i ishvendepozitimeve					I lartë
			Shtimi i sipërfaqes së Zonave të Mbrojtura dhe zonave pyjore	Për të përcaktuar gjatë hartimit	Bashkia / Ministria e Mjedisit	FZHR	Shtimi i siperfaqes se Zonave te mbrojtura dhe zonave pyjore					I lartë
			Mbrojtje e llojeve të rrezikuara të florës dhe habitateve të tyre në Liqenin e Shkodrës	Për të përcaktuar gjatë hartimit	Bashkia / Ministria e Mjedisit	FZHR	Nxjerrja nga lista e llojeve te rezukuara					I lartë

Programi Strategjik OS5PS2: Mbrojtja nga përmbytjet		Hartimi i Planit të Masave për mbrojtjen nga përmbytjet dhe për menaxhimin e ujërave	Për t'u përcaktuar gjatë hartimit të projektit të detajuar	Bashkia, KESH dhe Institucionet e linjes		Plani i masave		Shumë I lartë	
	Programi Strategjik OS5PS3: Përmirësimi i shërbimit të menaxhimit të mbetjeve urbane		Pikë Transferimi Mbetjesh në Postribë	Për të përcaktuar gjatë hartimit	FZHR	Bashkia/AZHR	Pikë Transferimi		I lartë
		Sasia Ton	Qëndër Kompostimi në bazë njësie Administrati ve	Për të përcaktuar gjatë hartimit	AZHR	Donatorë	Qëndër Kompostimi		I mesëm
		Mbetje në Lendfill							
		Sasia Ton të kompostuara	Kompostimi në bazë familje	5 000 000 Leke	Bashkia	Donatorë	Shpërndarja e të paktën 200 Koshave për Kompostim		I mesëm
Sasia Ton sipas kategorisë të ricikluara									
		Riciklimi në institucione publike dhe OJQ	750000 Leke	Donatorë	Bashkia/ PPP	Institucionet Publike të mbuluara në skemën e riciklimit		I lartë	

		Ndarja e mbetjeve në burim Zona Qëndrore Shkodër	Për të përcaktuar gjatë hartimit	Donatorë	Bashkia/ PPP	Koshat e ndarë			I mesëm
Programi Strategjik OS5PS4: Mbrojtja e akuifereve nga ndotja		Rikualifikimi i ish vend depozitimit të mbetjeve Shkodër pranë varreza të Dëshmorëve	Për të përcaktuar gjatë hartimit	Donatorë	Bashkia	Rikualifikimi i ish vend depozitimit			I lartë
Programi Strategjik OS5PS5: Qendra e menaxhimit nga risku i përmbytjeve		Hapja e një qendre Menaxhimi të Rreziqeve	Për të përcaktuar gjatë hartimit	Donatorë	Bashkia	Hapja e një qendre Menaxhimi të Rreziqeve			I mesëm
Programi Strategjik OS5PS6: Menaxhimi i Rreziqeve Natyrore		Përcaktimi i pikave të sigurta të grumbullimit të qytetarëve Instalimi i sistemeve të alarmit dhe paralajmërimit	Për t'u përcaktuar gjatë hartimit të projektit të detajuar	Bashkia / Ministria e Brendshme		Percaktimi i pikave te grumbullimit dhe i sistemit te alarmit e paralajmerimit			I lartë
Programi Strategjik OS5 PS7: Menaxhim i pyjeve dhe Kullotave	Sip pyjore	Plani i menxhimit të pyjeve	Për të përcaktuar gjatë hartimit	Bashkia / Ministria e Mjedisit	Agjencia Rajonale e Zhvillimit	Plani i menxhimit të pyjeve			I lartë
	Fidanë të mbjellur në vit	Qëndër Grumbullimi Gështenja	Për të përcaktuar gjatë hartimit	Donatorë	Bashkia/ PPP	Qëndër Grumbullimi			I lartë

			Ndërtimi i Qëndrës së Grumbullimit të Gëshntenjave dhe Bimëve Medicinale në Pult	Për të përcaktuar gjatë hartimit	Bashkia / Private	Bashkia/ PPP	Qëndër Grumbullimi		I lartë
			Pyllëzimi i Kurorës së Gjelbër të Bashkisë Shkodër në Malin e Taraboshit	Për të përcaktuar gjatë hartimit	FZHR- Granti për Pyllëzim	Bashkia/ Donatorë	Pyllëzimi		I lartë
			Zbatimi i Projektit " Pyllëzimi i Kodrave të Taraboshit".	17,984					
Programi Strategjik OS5 PS8: Ndryshimet Klimatike			Forcimi i kapaciteteve në Bashkinë Shkodër për hartimin e politikave për klimën, me prioritet ngritjen e sistemit të monitorimit dhe të raportimit vjetor të GHG-ve në përputhje me kërkesat e BE	Për t'u përcaktuar gjatë hartimit të projektit të detajuar	Bashkia/ Donatorë		Kapaciteti i bashkise për të hartuar politika për klimen		I mesëm
			Integrimi i masave të përshtatjes (adaptimit) dhe reduktimit të GHG në hartimin e planeve vendore të detajuara, menaxhimin e ujërave dhe tokës duke përfshirë bujqësinë, pyjet dhe ruajtjen e natyrës.	Për t'u përcaktuar gjatë hartimit të projektit të detajuar	Bashkia/ Donatorë		Marrja e masave për të shmangur dhe për tu perballur me ndryshimet klimatike		I mesëm

5.3 Fishat e Projekteve Prioritare

Projektet Prioritare të Zhvillimit

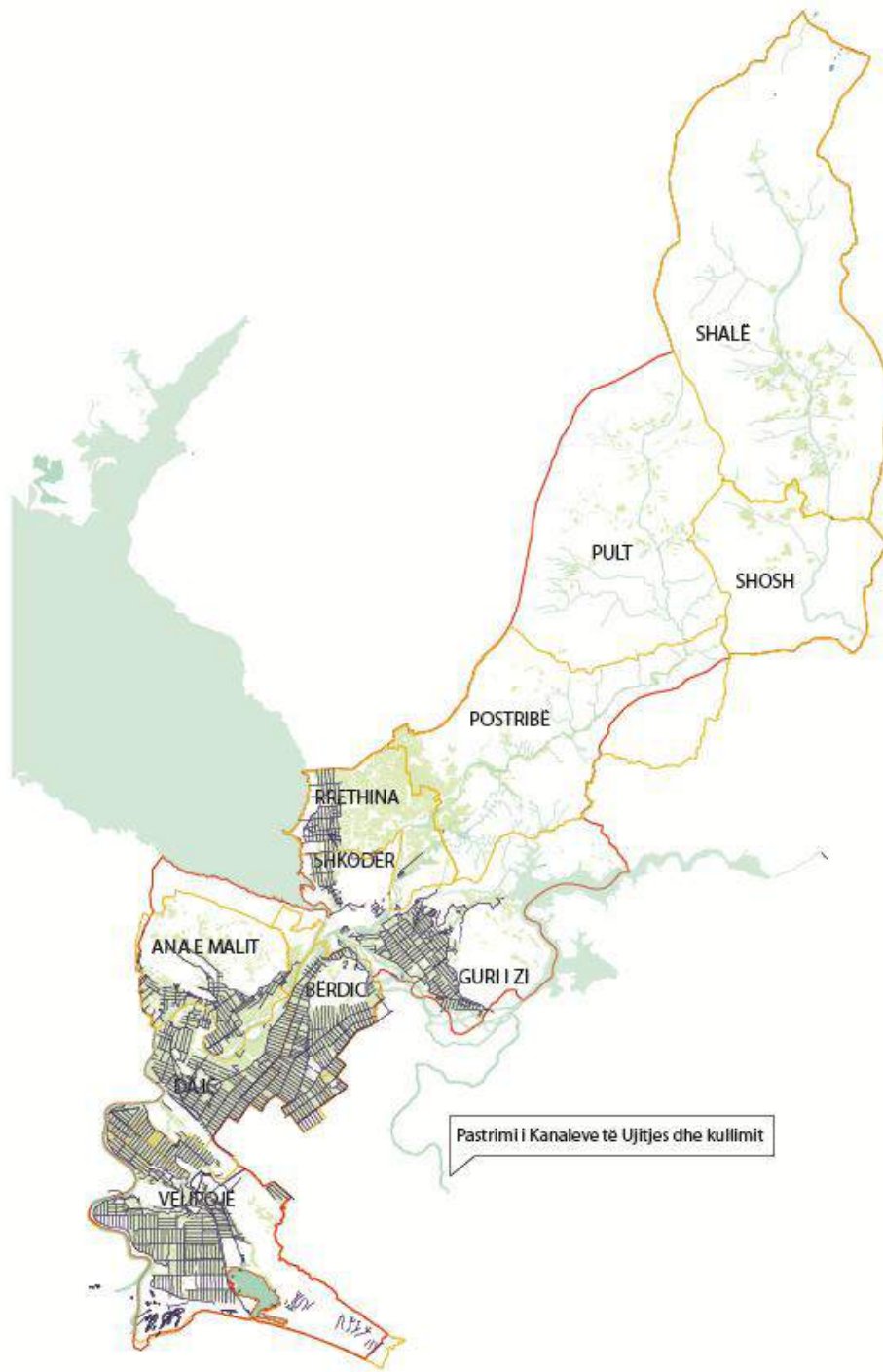
Në kuadër të strategjisë janë përzgjedhur një set projektesh strategjike dhe pilote të konsideruara si projekte prioritare. Ndërkohë si pjesë e shtojcës janë disa projekt fisha të tjera të cilat mund të përdoren nga Bashkia.

Projekte Strategjike

Projekti nr 1. Studim i Gjëndjes dhe Pastrimi i kanaleve vaditjes dhe kullimit në Bashkinë Shkodër

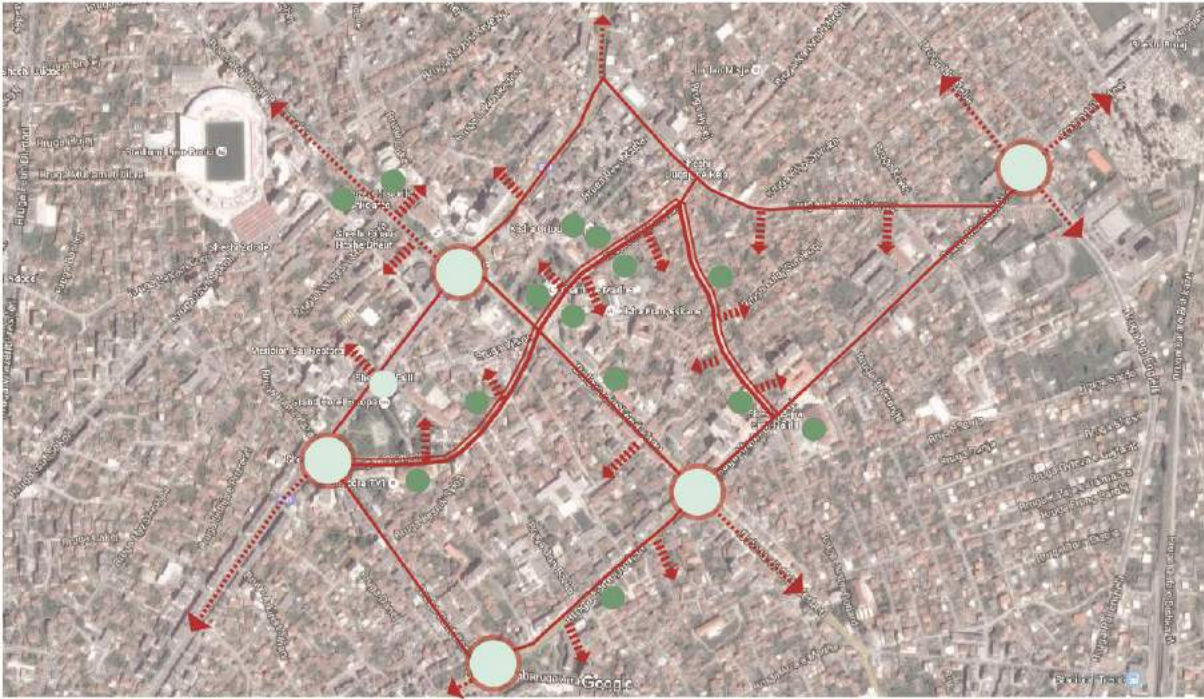
Titulli/Emertimi i Projektit	Studim i gjëndjes dhe Pastrimi i kanaleve vaditjes dhe kullimit në Bashkinë Shkodër
Tipi i Projektit	Infrastrukturë/ Bujqësi
Vendndodhja e projektit	Bashkia Shkodër
Buxheti total i projektit	Për tu përcaktuar
Kontributi ne rastin e bashkefinancimit nga Qeveria Vendore	Bashkia OJF/OJQ FZHR- Granti konkurrues për ujitjen dhe kullimin, MBZHRAU
Pershkrimi i projektit	Bujqësia është një ndër sektorët më të rëndësishëm ekonomik në Bashkinë e Shkodrës. Veçanërisht në njësitë administrative Ana e Malit, Dajç, Bërdicë, Velipojë dhe Gur i Zi dhe Rrethina. Gjithashtu këto njësi janë në rrezik konstant nga përmytjet, të cilat shkaktohen edhe si rrjedhojë e bllokimit të kanaleve të kullimit dhe vaditjes. Prodhimi bujqësor, vështirësohet dhe rriten kostot si rrjedhojë e mungesës së investimit në kanalet e ujitjes dhe kullimit. Gjithashtu, mos pastrimi dhe dëmtimi i kanaleve përbën një problem të madh edhe përsa i përket ndotjes së tokave bujqësore pasi mbetet e depozituara në kanale shpesh transportohen në sistemin bujqësor dhe në sipërfaqet ujore. Përtej kësaj, shpesh kanalet janë dëmtuar dhe kanë nevojë për një rikonstrukcion dhe zgjatim të rrjetit. Në disa pjesë është e nevojshme dhe rritja e kapacitetit të sistemit. Prodhimi bujqësor, vështirësohet dhe shtohen kostot si rrjedhojë e mungesës së investimit në kanalet e ujitjes dhe kullimit. Gjithashtu, mos pastrimi dhe dëmtimi i kanaleve përbën një problem të madh edhe në rastin e rreshjeve të mëdha të shiut pasi një pjesë e madhe e tokave bujqësore pranë lumit Buna janë në rrezik konstant të përmytjeve. Projekti konsiston në hartimin e një studimi të detajuar për kanalet e kullimit dhe vaditjes në mënyrë që të përcaktohen në mënyrë të qartë ndërhyrjet për rikonstrukcionin e tij. Ai do të zhvillohet në paralel me punën për pastrimin e kanaleve në mënyrë që të identifikohen më pas vendet për ndërhyrje.
Qëllimi dhe objektivat	Qëllimi i punës konsiston në pastrimin e kanaleve të ujitjes dhe kullimit. <ul style="list-style-type: none"> - Mbështetje të rritjes së produktivitetit - Mbështetje të fermerëve - Mbrojtje të Ujërave dhe Tokës Bujqësore - Mbrojtja nga Përmytjet - Pastrimi i Kanaleve
Rezultatet e pritshme	<ul style="list-style-type: none"> - Evidentim i situatës ekzistuese - Përcaktim i propozimeve për zgjerimin dhe rikonstrukcionin e terrenit

	- Pastrimi i Kanaleve
Rendi prioritar	Shumë i Lartë
Qendrueshmeria e projektit	Projekti do të shoqërohet me masat përkatëse dhe parashikimet e duhura financiare në buxhetimin e ardhshëm të Bashkisë në mënyrë që të garantohet mirëmbajtja e kanaleve të pastruara.
Aktivitetet e projektit	Disa nga aktivitetet kryesore të projektit konsistojnë në: <ul style="list-style-type: none"> - Evidentimin e problematikave - Përgatitjen e propozimeve për ndërhyrje - Përgatitjen e dokumentacionit për aplikim për fonde tek FZHR-Granti konkurrues për ujitjen dhe kullimin, MBZHRAU - Pastrimi i Kanaleve
Vleresimi i Ndikimit ne Mjedis	N/A
Pershkrim per gatishmerine e projektit per zbatim.	Projekti është ende në fazën e konceptit. Pas përgatitjeve duhet aplikuar tek FZHR-ja.
Planifikimi vendor, ndervendor, kombetar	Ministria e Bujqësisë, Zhvillimit Rural dhe Administrimit të Ujërave- Ujitja dhe Kullimi dhe Mbrojtja nga përmytja e Tokave Bujqësore (2014) Plani i Përgjithshëm Kombëtar (Draft- 2016)



Projekti nr 2 Kuartieri i Muzeve në Shkodër

Titulli/Emertimi i Projektit	Kuartieri i Muzeve në Shkodër
Tipi i Projektit	Kulturë/ Turizëm
Vendndodhja e projektit	Shkodër Qytet
Buxheti total I projektit	Për tu detajuar në projektin teknik
Kontributi ne rastin e bashkefinancimit nga Qeveria Vendore	<ul style="list-style-type: none"> - Fondi për Zhvillimin e Rajoneve-Granti konkurrues për kulturën - Agjencia Rajonale e Zhvillimit Shkodër - Bashkia - Donatorë - Ministria e Kulturës
Pershkrimi i projektit	Qyteti Shkodër ka një numër të konsiderueshëm muzesh dhe atraksionesh turistike në qendër. Gjithashtu, në këtë zonë ekzistojnë dhe ndërtesa historike të vlerave të çmuara për kulturën dhe historikun e zonës. Ky projekt synon përforcimin e kësaj tipologjie duke e kthyer qendrën e qytetit Shkodër në një hub të vërtetë turizmi dhe kulturor. Projekti do të ndihmojë në mirëmbajtjen e banesave historike. Rigjenerimin e rrugicave. Zgjerimin e rrugëve pedonale dhe aktiviteteve në zonë. Ofrimin e një itinerari unik që ofron kulturën dhe traditën shkodrane. Gjithashtu do të ketë instalacione të ndryshme artistike në rrugë për të rritur gjallërinë urbane dhe atraktivitetin.
Qellimi dhe objektivat	<p>Krijimi i një Kuartieri Muzeumesh në qendrën e shkodrës.</p> <ul style="list-style-type: none"> - Zgjerimi i rrugëve pedonale - Zgjerimi aktiviteteve social kulturore - Zhvillimi i turizmit kulturor - Rritja e numrit të turistëve - Rigjenerim i zonës historike - Ruajtje e traditave dhe ndërtesave me vlera arkitektonike - Zgjerimi i rrjetit të muzeve
Rezultatet e pritshme	<ul style="list-style-type: none"> - Rritja e nr të turistëve - Zgjerimi rrugë pedonale - Rritja e numrit të vizitorëve në muze - Rritja e punësimit dhe të ardhurave në zonë
Rendi prioritar	I lartë
Qendrushmeria e projektit	Projekti është i ndërlidhur me një sërë programesh dhe projektesh të tjera me synim zhvillimin e turizmit në Shkodër dhe zhvillimit ekonomik në përgjithësi
Aktivitetet e projektit	<ul style="list-style-type: none"> - 12 Muaj - Hartimi i projektit teknik - Marrëveshje me institucione dhe OJQ - Gjetja e fondeve - Aplikimi i projektit.
Vleresimi i Ndikimit ne Mjedis	N/A
Pershkrim per gatishmerine e projektit per zbatim.	Projekti është në fazë ideje. Është e nevojshme që paraprakisht të hartohet projekti teknik
Planifikimi vendor, ndervendor, kombetar	Projekti është në përputhje me direktivat dhe strategjitë kombëtare.



Projekti nr 3 Zhvillimi i Qendrës Multifunkionale Ish Shkolla Veterinerisë

Titulli/Emertimi i Projektit	Zhvillimi i Qendrës Multifunkionale Ish Shkolla Veterinerisë
Tipi i Projektit	Shërbime/ Sociale
Vendndodhja e projektit	Ish Shkolla Veterinerisë
Buxheti total I projektit	Për tu përcaktuar në projektin teknik
Kontributi ne rastin e bashkefinancimit nga Qeveria Vendore	FZHR- Granti konkurrues për arsimin bazë, parauniversitar dhe universitar Bashkia Shkodër Agjencia Rajonale Zhvillimit Shkodër
Pershkrimi i projektit	Gjatë vizitave në terren dhe intervistave me banorë të ndryshëm të Bashkisë Shkodër, dallohet qartë që në zonë ka një mungesë të theksuar të aktiviteteve, sidomos në periferinë e qytetit. Kjo gjë vjen si rrjedhojë e ambienteve jo të përshtatshme dhe mungesës të qendrave kulturore dhe mangësive organizative të aktiviteteve. Ndërkohë, ka një numër të lartë të papunësisë tek të rinjtë, dhe një segregim të lartë të grave nga aktivitetet social-kulturore. Gjithashtu, ish shkolla e veterinerisë është një pronë publike e cila aktualisht përdoret vetëm për një kopësht. Ndërkohë pjesa tjetër është e degraduar. Për këtë arsye, projekti synon zhvillimin e një qendre multifunkionale sociale në ambientet e ish Shkollës Veterinarisë e cila do të shërbejë të gjithë qytetarëve, por me një fokus të vecantë tek të rinjtë, të rinjtë të gjinisë femërore dhe femrat. Për këtë projekt do të përdoret ndërtesa e shkollës e cila duhet fillimisht të rikonstruktohet dhe të përshtaten hapësirat në mënyrë që të akomodojë të gjitha aktivitetet e parashikuara. Qendra multi-funkionale duhet të ketë, sallë për shfaqje, sallë biblioteke, sallë për muze, salla/klasa të një madhësie më të vogël për trajnime dhe kurse të tilla si muzikë, vizatim/pikturë, IT, zhvillim biznesi etj, zyra me një ndalesë për Rajonin. Gjithashtu, Shkolla në katin e sipërm mund të ofrojë zyra për shoqata të ndryshme të cilat operojnë në zonë. Gjithashtu, në një pjesë të saj, duhet të përmirësohen kushtet e kopësishtit
Qellimi dhe objektivat	Rritja e aktiviteteve social-kulturore në zonë Përmirësim i kushteve për zhvillimin e aktiviteteve social-kulturore në zonë
Rezultatet e pritshme	<ul style="list-style-type: none"> - Banorët - Rritja e angazhimit të të rinjve në jetën social kulturore - Trajnime dhe mundësi për zhvillimin e kapitalit social - Gjenerim idesh dhe “start-up” - Zhvillim aktiviteteve social kulturore - Mbështetje ndaj grave - Zyra me një Ndalesë - Kopësht për fëmijët
Rendi prioritar	I lartë
Qendrueshmeria e projektit	Projekti është i ndërlidhur me një sërë masash që ndërmerr bashkia. Gjithashtu, projektet e parashikuara në strategjinë ndërtojnë mbi njëri tjetrin dhe janë të ndërlidhur edhe me qendrën multifunkionale. Bashkia do të ngrejë strukturat administrative për drejtimin e qendrës multifunkionale si dhe do të akordojë fondet për mirëmbajtjen e saj.

Aktivitetet e projektit	<p>Projekti parashikohet të ketë një kohëzgjatje prej 5 muajsh. Në të parashikohen:</p> <ul style="list-style-type: none"> - Përgatitja e projektit teknik - Plotësimi i punimeve - Plotësimi me bazën material - Promovimi dhe zhvillimi i aktiviteteve
Vleresimi i Ndikimit ne Mjedis	
Pershkrim per gatishmerine e projektit per zbatim.	<p>Projekti është në fazë koncepti. Është e nevojshme që të përgatitet një projekt i detajuar për implementim dhe më pas të gjenden fondet. Gjithashtu, duhen krijuar marrëdhënie me OJF, programe ndërkombëtare, ministri, agjenci në mënyrë që të ngrihen disa marrëveshje të cilat do të ndihmojnë në ngritjen e kapaciteteve për drejtimin dhe zhvillimin e aktiviteteve në qendër.</p>
Planifikimi vendor, ndervendor, kombetar	



Projekti nr 4 Rehabilitimi mjedisor i ish-vendeponimit të mbetjeve Shkodër

Titulli/Emertimi i Projektit	Rehabilitimi mjedisor i ish-vendeponimit të mbetjeve Shkodër
Tipi i Projektit	Mjedis
Vendndodhja e projektit	Shkodër
Buxheti total i projektit	Për tu vendosur në projektin teknik
Kontributi në rastin e bashkefinancimit nga Qeveria Vendore	Fondi për Zhvillimin e Rajoneve Ministria e Mjedisit Agjencia Rajonale e Mjedisit Bashkia Shkodër Donatorë
Pershkrimi i projektit	Ish vendeponimi i mbetjeve pranë varrezave të dëshmorëve në Shkodër është një ndër hot-spotet mjedisore më të mëdha në Bashki. Pas mbylljes së tij nuk janë marrë masat e nevojshme për rehabilitimin mjedisor. Duke u gjendur pranë Lumit Kir është burim konstant ndotjeje dhe kontaminimi. Në këtë kontekst projekti synon rehabilitimin e plotë të kësaj zone duke e kthyer atë në një hapësirë rekreative e natyrore. Projekti do të konsistojë në pastrimin e mbetjeve nga zona. Marrjen e masave për reduktimin e ndotjes dhe rrjedhjes në lumenj. Mbjelljen e saj me bimë.
Qellimi dhe objektivat	Rehabilitimi i ish-vendeponimit të mbetjeve Shkodër
Rezultatet e pritshme	<ul style="list-style-type: none"> - Përmirësim i cilësisë në mjedis - Zvogëlim i nivelit të ndotjes në ujë - Zgjerim i hapësirave të gjelbra
Rendi prioritar	Shumë i Lartë
Qendrueshmeria e projektit	Projekti është i ndërlidhur me rikualifikimin e ballinës ujore të Lumit Kir dhe me rigjenerimin e Stacionit të Trenit.
Aktivitetet e projektit	36 Muaj Vlerësim i gjendjes aktuale të ndotjes Hartim i projektit teknik Gjetja e fondeve Zbatim i projektit
Vlerësimi i Ndikimit në Mjedis	Projekti ka një ndikim pozitiv në mjedis
Pershkrim për gatishmerinë e projektit për zbatim.	Projekti është në fazë ideje.
Planifikimi vendor, ndervendor, kombëtar	Projekti është në përputhje me strategjitë kombëtare të mjedisit dhe me PPK



Projekti nr 5 Rikualifikimi i bypass në një itinerarë natyror

Titulli/Emertimi i Projektit	Rikualifikimi i bypass në një itinerarë natyror
Tipi i Projektit	Infrastrukturë/rekreacion/rehabilitim mjedisor
Vendndodhja e projektit	Bashkia Shkodër/ bypass perëndimor
Buxheti total i projektit	Për tu përcaktuar në projektin teknik
Kontributi ne rastin e bashkefinancimit nga Qeveria Vendore	Granti konkurues për infrastrukturën vendore Agjencia për Zhvillimin Rajonal Shkdoër Bashkia Shkodër Donatorë
Pershkrimi i projektit	Qyteti i shkodrës ka patur një lidhje të fortë me liqenin, i cili përfaqëson identitetin dhe historinë e zhvillimit të qytetit.Me rritjen e rrezikut të përmytjeve dhe dëshirës së përmirësimit të aksesit interurban,në pjesën perëndimore të qytetit është hedhur baza për një bypass i cili lidhet me rrugën për në Koplik dhe më pas pikën kufitare të Han Hotit.Problematikat që ka sjellë ky bypass përshak të vendndodhjes së tij në pjesën ndërmjet ligatinave të liqenit dhe qytetit,kanë shkaktuar një humbje të vizibilitetit të liqenit,humbjes së lidhjeve natyrore,krijmin e një bariere të fortë fizike midis tyre dhe humbjen e identitetit të qytetit. Ky projekt ka si qëllim të rehabilitojë dhe integrojë këtë bypass me pjesën natyrore të ligatinave për ta kthyer në nje itenerar natyrorë i cili nuk cënon lidhjen e liqenit me qytetin.
Qellimi dhe objektivat	Qëllimi i projektit është rihabilitimi i bypass nëpërmjet një qasje më natyrore. Ndër objektivat kryesore mund të përmenden: <ul style="list-style-type: none"> - Rehabilitimi i ballinës ujore - Mbrojtja dhe ruajtja e ligatinave - Rehabilitimi mjedisor i segmentit të bypass-it - Përdorimi i bypass-it për të integruar natyrën në zonën urbane - Vendosja e zgjidhjeve natyrore me gjelbërim dhe pemë përgjatë itenerarit - Lidhja e tij me segmentin ekzistues të pedonales
Rezultatet e pritshme	Përfitues të këtij projekti do te jenë të gjithë qytetarët e shkodrës të cilet do të rifitojnë lidhjen me liqenin dhe bashkia e cila do të mund të promovojë një imazh unik qytetiDisa nga rezultatet e pritshme janë: <ul style="list-style-type: none"> - Përmirësim vizibilitetit të liqenit - Përmirësimi i cilësisë së jetesës për banorët - Përmirësim i imazhit - Përmirësim i mjedisit - Reduktim i ndotjes dhe riskut të përmytjes - Rritja e vlerave të qytetit - Rritja e numrit të vizitorëve
Rendi prioritar	I lartë
Qendrueshmeria e projektit	Ky projekt do të jetë i qëndrueshëm pasi do të adresojë një problematikë primare me karakter mjedisorë social dhe kulturorë.Ai është I rëndësie të lartë për qytetin dhe ruajtjes së identitetit të tijKy projekt do të përmirësojë cilësinë e jetës për banorët dhe do të nxisë marketimin turistikë.
Aktivitetet e projektit	Projekti parashikohet të ketë një impact të lartë social në kthimin e identitetit të qytetit ,mbrojtjes mjedisore dhe krijmit të hapsirave rekreative në qytet. <ul style="list-style-type: none"> - Dialog dhe përfshirje e komunitetit në projekt

	<ul style="list-style-type: none"> - Hartimi i masterplanit për rikualifikimin e bypass-it - Hartimi i masterplanit për lidhjen me pedonalen dhe hapsirat e gjelbëra në qytet - Vendorsje e stolave - Vendorsje e koshave për mbeturina - Aplikimi i aksioneve për pastrimin e ligatinave - Aplikimi i zgjidhjeve natyrore në rikualifikimin e tij
Vleresimi i Ndikimit ne Mjedis	Projekti ka nevojë për një VNM. Kjo pasi ai ka karakter rehabilitues dhe rikualifikues ndaj infrastrukturës ekzistuese. Disa ndër masat përfshijnë edhe ndalimin e derdhjes së ujërave të zeza dhe mbetjeve në liqen.Rehabilitimin mjedisor të tij. Përmirësimin i lidhjeve me qytetin nëpërmjet gjelbërimit të vazhduar. Pra në thelb është një projekt me qëllim integrimin mjedisorë.
Pershkrim per gatishmerine e projektit per zbatim.	Projekti është në fazën e konceptit. Bashkia duket të hartojë masterplanin dhe të përcaktojë një zgjidhje sa më mjedisore për rikualifikimin e ketij segmenti dhe lidhjes me qytetin.
Planifikimi vendor, ndervendor, kombetar	



Projekti nr 6 Rruga Shirokë- Zogaj

Titulli/Emertimi i Projektit	Rruga Shirokë- Zogaj
Tipi i Projektit	Zhvillim urban/Infrastrukturë/Mjedis
Vendndodhja e projektit	Bashkia Shkodër/ Breg Shirokë- Zogaj
Buxheti total i projektit	Për tu përcaktuar nga projekti teknik
Kontributi ne rastin e bashkefinancimit nga Qeveria Vendore	Granti konkurrues për infrastrukturën vendore Granti konkurrues për pyllëzimin Agjencia për Zhvillimin Rajonal Shkodër Bashkia Shkoër
Pershkrimi i projektit	Liçeni i shkodrës është një ndër elementët më të fortë në qytetin.Sidomos në pjesën e breg shirokë-zogaj ku liçeni kthehet në një shoqerues përgjatë udhimit dhe gjithashtu është një nga zonat më të frekuentuara gjatë sezonit turistikë si dhe një destinacion fundjave për shumë banorë të shkodrës.Ndër problematikat më të shumta të kësaj zone është mungësa e hapsirave për parkim,ndërprerja e shëtitores përgjatë rrugës nga ndërtimet dhe ndotjes që shkaktohet nga derdhja e ujërave të zeza në liçen si dhe mbetjeve inerte. Ky projekt ka si qëllim të hartojë një plan-projekt rihabilitimi të bregut të liçenit shirokë-zogaj dhe përmirësimit të aksesit në këtë rrugë.
Qëllimi dhe objektivat	Qëllimi i projektit është rihabilitimi i aksit shirokë-zogaj dhe përmirësimit të lëvizjes në këtë aks. Objektivat janë: <ul style="list-style-type: none"> - Përmirësim i infrastrukturës përgjatë aksit - Rehabilitimi i shëtitores për të garantuar vazhdimësinë e saj - Rehabilitimi Mjedisor i Bregut të Liçenit të Shkodrës - Përcaktimi i xhepave përgjatë rrugës për të akomoduar autobuzat dhe automjetet
Rezultatet e pritshme	Përfitues të këtij projekti janë të gjithë banorët e Bashkisë pasi kjo ndërhyrje do të sjellë rritjen e numrit të vizitorëve dhe lehtësisë në lëvizjen për këtë aks. <ul style="list-style-type: none"> - Përmirësimit të aksesit në këtë aks - Përmirësimi i parkimit në pjesën e shërbimeve rekreative - Përmirësimi i imazhit të Shirokë-Zogajt - Përmirësimi i mjedisit të liçenit - Reduktim i reziqeve të sëmundjeve si rrjedhojë e ndotjes së liçenit
Rendi prioritar	I lartë
Qendrueshmeria e projektit	Projekti është ndër ndërhyrjet që do të ndryshojë imazhin urban të Shirokë-Zogajt dhe do të forcojnë karakterin turistik të saj. Përtej këtij aspekti ai do të ndikojë dhe në rritjen e cilësisë mjedisore në zonë. Projekti jo vetëm do të ofrojë një hapësirë rekreative të këndshme për qytetarët por do të jetë edhe një tërheqës i mirë për vizitorët.
Aktivitetet e projektit	Projekti do të ketë një imakt pozitiv për këtë zonë e cila tashmë konsiderohet si një veçanti turistike. Disa nga aktivitetet përfshijnë: <ul style="list-style-type: none"> - Studim i situatës së rrugës pas investimit fillestar; - Studimi i pikave për vendosjen e parkimeve përgjatë rrugës; - Shtrirja më tej e shëtitores dhe sigurimi i vazhdimësisë përgjatë rrugës; - Aplikim për fonde; - Asfaltim i rrugës
Vlerësimi i Ndikimit ne Mjedis	Projekti ka nevojë për një VNM. Gjithësesi ai ka karakter rihabilitues

	dhe përmirësues ndaj mjedisit dhe aksit. Disa ndër masat përfshijnë pastrimin e bregut, vazhdiminë e shëtitorës dhe përcaktimin e pikave të parkingut për të lehtësuar trafikun gjatë sezonit turistikë.
Pershkrim per gatishmerine e projektit per zbatim.	Projekti është në fazë koncepti, bashkia mund ta kalojë në fazë zbatimi shumë shpejt. Ka nevojë për një projekt të detajuar dhe të preventivuar. Gjithashtu ka nevojë për projekte peizazhi dhe gjelbërimi.
Planifikimi vendor, ndervendor, kombetar	



Projekti nr 7 Projekti Aksi Shkodër-Theth

Titulli/Emertimi i Projektit	Projekti Aksi Shkodër-Theth
Tipi i Projektit	Infrastrukturë
Vendndodhja e projektit	Bashkia Shkodër
Buxheti total I projektit	Për tu përcaktuar në projektin teknik
Kontributi në rastin e bashkëfinancimit nga Qeveria Vendore	FZHSH/ FZHR ARRSH Agjencia për Zhvillimin Rajonal Bashkia Shkodër
Përshkrimi i projektit	Bashkia Shkodër synon të kthehet në një qendër të rëndësishme rajonale. Si rrjedhojë rritja e aksesueshmërisë në rajon dhe në nivel kombëtar është tejet e rëndësishme. Aksi Shkodër- Theth është një ndër më të rëndësishmit gjithashtu edhe përsa i përket arritjes së kohezionit territorial në nivel Bashkie. Njësitë Administrative Pult, Shalë, Shosh kanë vështirësi të mëdha në akses. Gjithashtu, kjo zonë është një potencial i madh për turizmin malor dhe ekoturizmin. Si i tillë ky aks kthehet në vital për bashkinë. Projekti synon rritjen e sigurisë rrugore në këtë aks si dhe rehabilitimin e tij.
Qëllimi dhe objektivat	<ul style="list-style-type: none"> - Sigurimi i lëvizshmërisë dhe barazisë në akses - Sigurimi i infrastrukturës rrugore për të gjithë qytetarët - Përmirësimi i aksesit në bashkie - Rritje e sigurisë rrugore
Rezultatet e pritshme	<ul style="list-style-type: none"> - Ulje e kostove të amortizimit të mjeteve - Rritje e aksesueshmërisë në nivel Bashkie - Zhvillim i Turizmit si rrjedhojë e aksesueshmërisë së përmirësuar
Rendi prioritar	Shumë i Lartë
Qendrueshmeria e projektit	
Aktivitetet e projektit	<ul style="list-style-type: none"> - Përcaktimi i standarteve për rregullimin e rrugëve dhe fazave për secilën aks - Përgatitje e varianteve dhe projektit teknik - aplikim për financim - zbatim projekti
Vlerësimi i Ndikimit ne Mjedis	
Përshkrim per gatishmerine e projektit per zbatim.	Projekti është në fazë koncepti.
Planifikimi vendor, ndërvendor, kombëtar	



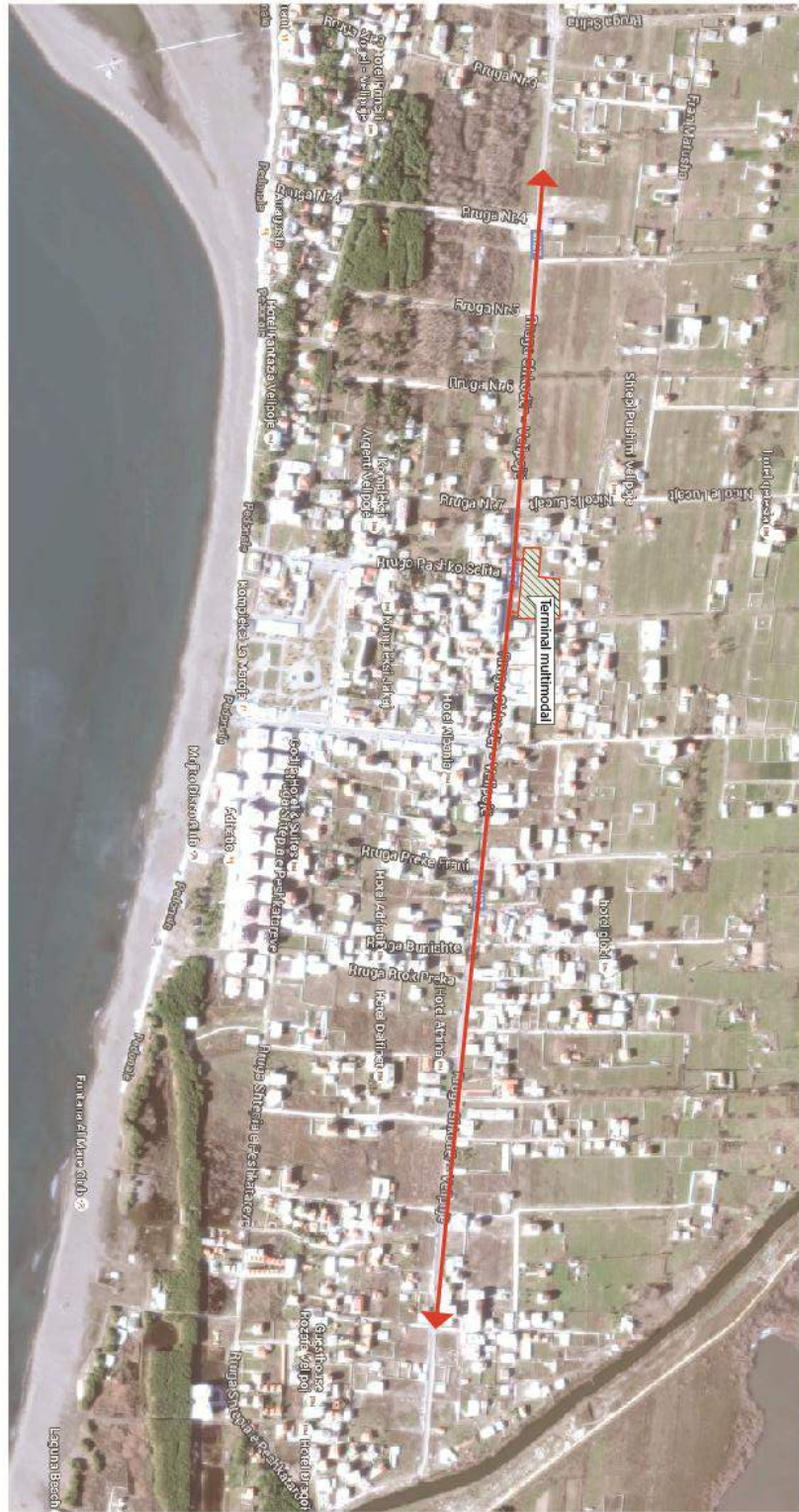
Projekti nr 8 Terminali multimodal interurban Shkodër

Titulli/Emërtimi i Projektit	Terminali multimodal interurban Shkodër
Tipi i Projektit	Mobilitet/Infrastruktura
Vendndodhja e projektit	Bashkia Shkodër (sheshi Mark Lula, stacioni i trenit)
Buxheti total i projektit	Për tu përcaktuar në projektin teknik
Kontributi në rastin e bashkëfinancimit nga Qeveria Vendore	Fondi për Zhvillimin e Rajoneve- Granti konkurrues për infrastrukturën vendore. Agjencia për Zhvillimin Rajonal Shkodër
Përshkrimi i projektit	- Transporti në Shkodër bazohet kryesisht në makina individuale dhe biçikleta, kurse përse i përketë transportit interurban ai kryhet me shërbime individuale të tipit fugona. Edhe pse ka shumë mundësi transporti, organizimi i keq e bënë shumë të vështirë të përdorimin e llojeve të ndryshme të transportit, pasi nuk ekziston një rregull. Kjo problematik ndikon në dy aspekte, së pari fakti që krijon një ngërç trafiku, pasi të gjithë zgjedhin makinat individuale dhe së dyti që e bën shumë të vështirë lëvizjen për turistët pasi nuk ka një sistem të qartë transporti. Me këtë projekt synohet që të ofrohet një sistem i mirë-organizuar për transportin multimodal, lehtësisht i aksesueshem, i lidhur mirë me infrastrukturën dhe efikas në ofrimin e shërbimeve.
Qëllimi dhe objektivat	Qëllimi i projektit është ofrimi i një shërbimi cilësorë dhe të përballueshëm për të gjithë. Objektivat kryesore të saj janë: - Ofrimi i shërbimit cilësorë; - Efiçentimi i transportit.
Rezultatet e pritshme	Përfitues të këtij projekti do të jenë bashkia pasi kjo do të risë cilësinë e aksesit në qytet, qytetarët të cilët do të përfitojnë një transport më të mirë dhe më efiçent. Rezultatet e pritshme janë : - Përmirësim i lidhjes ndërqytetas - Lehtësimi i trafikut gjatë sezonit turistikë - Lehtësimi i udhëtimit me transport publik - Ulja e numrit të përdoruesve të makinave vetiake në qytet.
Rendi prioritar	
Qendrueshmeria e projektit	Ky projekt do të jetë i qëndrueshëm pasi do të shoqërohet me një plan të detajuar për mobilitetin dhe studime pjesore për përdorimin e transportit publik urban dhe interurban. Përmirësimi të aksesueshmërisë, përmirësimi të shërbimeve ndaj qytetarëve dhe turistëve.
Aktivitetet e projektit	Projekti parashikohet të ketë një impakt të lartë në përmirësimin e aksesueshmërisë dhe lëvizjes ku përfshihen disa aktivitete: - Përgatitje e projektit të detajuar - Aplikim për fonde - Implementim i Zbatim i Projektit
Vlerësimi i Ndikimit ne Mjedis	N/A
Përshkrim për gatishmerine e projektit për zbatim.	Projekti është në fazë koncepti. Për këtë është e nevojshme që të përgatitet projekti i detajuar teknik dhe më pas të aplikohet për fonde
Planifikimi vendor, ndërvendor, kombëtar	PPK



Projekti nr 9 Terminali Sezonal Velipojë

Titulli/Emertimi i Projektit	Terminali Sezonal Velipojë
Tipi i Projektit	Infrastrukturë
Vendndodhja e projektit	Bashkia Shkodër/velipojë plazh
Buxheti total i projektit	Për tu përcaktuar në projektin teknik
Kontributi ne rastin e bashkefinancimit nga Qeveria Vendore	Fondi për Zhvillimin e Rajoneve- Granti konkurrues për infrastrukturën vendore Bashkia Shkodër PPP
Pershkrimi i projektit	Ky projek ka si qëllim ndërtimin dhe rregullimin e një vendqëndrimi për mjetet e transportit të pasagjerëve në nivel ndër-qytetas brenda njësisë administrative të Velipojës. Transporti aktualisht kryhet me vendqëndrimet spontane përgjatë rrugës kryesore në mënyrë të pa organizuar duke krijuar konfuzion dhe trafik gjatë sezonit turistik, ku është dhe përqendrimi më i lartë i trafikut. Ky projekt ka si qëllim të unifikojë vendqëndrimet në një të vetëm, pranë rrugës kryesore në velipojë-plazh. Ky vendqëndrim do të pajiset edhe me infrastrukturën e nevojshme për informacion mbi kohën e nisjes si dhe për biletarinë.
Qellimi dhe objektivat	Qëllimi i projektit është përmirësimi dhe rregullim i trafikut dhe i ndërlidhjes në velopje-plazh.Ndër objektivat kryesore mund të përmenden: <ul style="list-style-type: none"> - Përmirësim i lidhjes nderqytetas - Lehtësimi i trafikut gjatë sezonit turistikë
Rezultatet e pritshme	<ul style="list-style-type: none"> - Përfitues të këtij projekti do te jenë qytetarët e velipojës dhe turistët që frekuentojnë plazhin e velipojës,pasi do të përmirësohet lëvizja dhe do të orientohet transporti.Disa nga rezultatet e pritshme janë: - Reduktim i trafikut në sezonin turistikë - Informacion i qartë për udhëtarët - Thjeshtëzim dhe formalizim i transportit ndërqytetas
Rendi prioritar	I lartë
Qendrueshmeria e projektit	Projekti është i qëndrueshëm dhe lidhet me një sërë iniciativash të tjera të cilat do të ndërmerren nga Bashkia si projekti për qendrat e informacionit, përmirësimin të aksesueshmërisë, përmirësimin të shërbimeve ndaj qytetarëve dhe turistëve
Aktivitetet e projektit	Projekti parashikohet të ketë një impact të lartë në përmirësimin e aksesueshmërisë dhe levizjes ku përfshihen disa aktivitete: <ul style="list-style-type: none"> - Përgatitje e projektit të detajuar - Aplikim për fonde - Implementim i Zbatim i Projektit
Vleresimi i Ndikimit ne Mjedis	N/A
Pershkrim per gatishmerine e projektit per zbatim.	Projekti është ne fazë koncepti. Për këtë është e nevojshme që të përgatitet projekti i detajuar teknik dhe më pas të aplikohet për fonde.
Planifikimi vendor, ndervendor, kombetar	



Projekti nr 10 Tregu rajonal dhe thertore Shkodër

Titulli/Emertimi i Projektit	Tregu rajonal dhe thertore Shkodër
Tipi i Projektit	Zhvillim ekonomik/ Zhvillim Rural
Vendndodhja e projektit	Dobraç/ Tregu ekzistues Shkodër
Buxheti total i projektit	Për tu përcaktuar në projektin teknik
Kontributi ne rastin e bashkefinancimit nga Qeveria Vendore	N/A FZHR- Granti Konkurses për Tregje dhe Thertore, MBZHRAU
Pershkrimi i projektit	<p>Sektori i Bujqësisë luan një rol të rëndësishëm në zhvillimin ekonomik të Bashkisë Shkodër. Edhe pse është një ndër sektorët e rëndësishëm të ekonomisë, fermerët vazhdojnë të hasin probleme në gjetjen e tregjeve dhe shitjen e produkteve të tyre. Një tjetër problematikë është dhe mungesa e kontrolleve të cilësisë së ushqimeve apo dhe informaliteti në këtë sektor. Ndërkohë, edhe agro-përpunimi që është një potencial i madh për këtë zonë është në nivele shumë të ulëta, pjesërisht si rrjedhojë e vështirësisë për të grumbulluar produkte.</p> <p>Projekti parashikon ndërtimin e një qëndre unike në llojin e saj. Kërkon të integrojë në një zonën ekzistuese të tregut rajonal të Dobraçit edhe një thertore dhe qëndrën e kontrollit të ushqimit. Kombinimi i këtyre dy aspekteve, pra thertore dhe tregtim rrit eficiencën dhe mundësitë e produkteve për të arritur në tregje më të gjera. Gjithashtu, në kuadër të thertoresh do të vendosen dhe aparaturat e nevojshme për kontrollin e cilësisë. Në këtë mënyrë dhe produktet të cilat më pas kalojnë në tregun rajonal mund të shfrytëzojnë të njëjtat facilitete. Thertorja do të shërbejë edhe si zyrë këshillimore për blegtorët. Gjithashtu, tregu do të ketë dhe një seksion të dedikuar për farat.</p> <p>Ky kompleks i integruar, Thertore dhe Treg, do të ketë edhe ambjentet e nevojshme për trajtimin e mbetjeve organike me anë të kompostimit. Në këtë mënyrë krijohet një cikël i plotë i trajtimit të produktit si dhe i reduktimit të mbetjeve.</p>
Qëllimi dhe objektivat	<p>Qëllimi i projektit është mbështetja e prodhimeve vendase.</p> <ul style="list-style-type: none"> - Siguri për produktet bujqësore. - Rritje e tregtimit të produkteve bujqësore - Mbështetje ndaj fermerëve - Ngritje kapaciteti (duke operuar edhe si qëndër trajnimi)
Rezultatet e pritshme	<ul style="list-style-type: none"> - Krijimi i vendeve të reja të punës në kuadër të Tregut Rajonal - Mbështetja e fermerëve (trajtime, konsultime, kontroll sigurie të produkteve etj) - Pastërti dhe siguri ushqimore
Rendi prioritar	7
Qendrueshmeria e projektit	Projekti fillimisht do të menaxhohet nga Bashkia. Më pas do të ngrihen strukturat për menaxhimin dhe mirëmbajtjen e tij me anë të partneriteteve publike-private.
Aktivitetet e projektit	<p>Projekti parashikohet të ketë një kohëzgjatje prej 12 muaj. Disa nga aktivitetet më kryesore përfshijnë:</p> <ul style="list-style-type: none"> - Aktivitete parapërgatitore (Projekti Teknik) - Aplikim për Fonde tek FZHR- Granti konkurrues për ndërtim tregjesh agro-ushqimore dhe thertoresh, MBZHRAU - Ndërtimi i thertoresh - Ndërtimi i ambjenteve të tregut - Ngritja e zyrës për kontrollin e cilësisë dhe këshillimit të

	<p>fermerëve</p> <ul style="list-style-type: none"> - Ngritja e ambjenteve për trajtimin e mbetjeve organike me anë të kompostimit - Ndërtimi i infrastrukturës mbështetëse si rrugë, vende parkimi, energji elektrike, kanalizime etj
Vlerësimi i Ndikimit në Mjedis	<p>Projekti duhet të shoqërohet me një Vlerësim të ndikimit në Mjedis. Një ndër çështjet më kryesore e cila lidhet me mbetjet organike që mund të gjenerohen nga thertorja dhe tregu është parashikuar në projekt. Qendra parashikohet të ndërtohet në ambjentet ekzistuese të tregut duke përmirësuar cilësinë e tyre dhe zbutur ndikimin në mjedis. Gjithësesi, një VNM duhet hartuar pasi të ketë mbaruar faza e projektimit të qëndrës dhe tregut.</p>
Pershkrim për gatishmerine e projektit për zbatim.	<p>Projekti është ende në fazën e konceptit. Për këtë është e nevojshme që të përgatiten:</p> <ol style="list-style-type: none"> a. Studim fizibiliteti b. Projekt Teknik c. VNM
Planifikimi vendor, ndervendor, kombëtar	<p>Projekti është në kuadër të strategjisë së Ministrisë së Bujqësisë, Zhvillimit Rural dhe Administrimit të Ujërave për ngritjen e tregjeve dhe qëndrave të grumbullimit. Gjithashtu bazohet në hartën e rajonalizimit të produkteve bujqësore dhe përbën një incentivë për zbatimin e kësaj politike.</p>



Projekte Pilote




Projekti nr 11 Vlerësimi Eficiences Energjitike

Titulli/Emërtimi i Projektit	Vlerësimi Eficiences Energjitike
Tipi i Projektit	Studim
Vendndodhja e projektit	Bashkia Shkodër
Buxheti total i projektit	15 000 000 lek
Kontributi në rastin e bashkëfinancimit nga Qeveria Vendore	Donatorë Bashkia Ministria e Energjisë dhe Industrisë FZHR Agjencia Rajonale për Zhvillim SHkodër Enti Kombëtar i Banesave
Përshkrimi i projektit	Në bashkinë Shkodër rreth 28.6% e ndërtimeve janë të ndërtuara para vitit 1991, ndërsa 39.1% e tyre janë pas viteve 1991. Sipas legjislacionit të ri për energjetikën, LIGJ Nr. 9379, datë 28.4.2005 "PËR EFIÇENCËN E ENERGJISË", objektet nuk i plotësojnë kushtet për eficientësi energjetike. Ky projekt synon krijimin e një databaze të integruar në sistemin infomatik gjeografik (GIS). Ky projekt do të shërbej si bazë më pas për ndërhyrjet në ndërtesa në përmirësimin e cilësisë së tyre.
Qëllimi dhe objektivat	Qëllimi i projektit është: <ul style="list-style-type: none"> - Krijimi i një databaze - Vlerësimi i gjendjes ekzistuese - Hartimi i projekteve të mëtejshme
Rezultatet e pritshme	<ul style="list-style-type: none"> - Njohuri me e mirë mbi standaret e ndërtesave - Krijimi i databazës - Rritje e ndërgjegjimit për eficientimin e energjis. - Platformë për hartimin e projekteve të tjera
Rendi prioritar	I lartë
Qendrueshmeria e projektit	Ky projekt është në ndërthurje me projekte të tjera të cilat janë të integruara me njëra-tjetrën.
Aktivitetet e projektit	Projekti parashikohet të ketë një kohëzgjatje prej 12 muaj. Disa nga aktivitetet më kryesore përfshijnë: <ul style="list-style-type: none"> - Ngritjen e grupit të punës; - Inspektimet në terren; - Ngritja e sistemit të GIS; - Hartimi i rekonamtimeve për përmirësim të mëtejshme.
Vlerësimi i Ndikimit në Mjedis	
Përshkrim për gatishmerinë e projektit për zbatim.	Projekti është ende në fazën e konceptit. Për këtë është e nevojshme që të përgatiten: <ul style="list-style-type: none"> d. Termat e referencës e. Gjetja e donatorve
Planifikimi vendor, ndervendor, kombëtar	Është në përputhje me ligjin për eficientësi energjetike (LIGJ Nr. 9379, datë 28.4.2005 "PËR EFIÇENCËN E ENERGJISË". Planin e Përgjithshëm Kombëtarë dhe Pincbregdeti.

Projekti nr 12. Hartimi i Strategjisë së Branding të Bashkisë

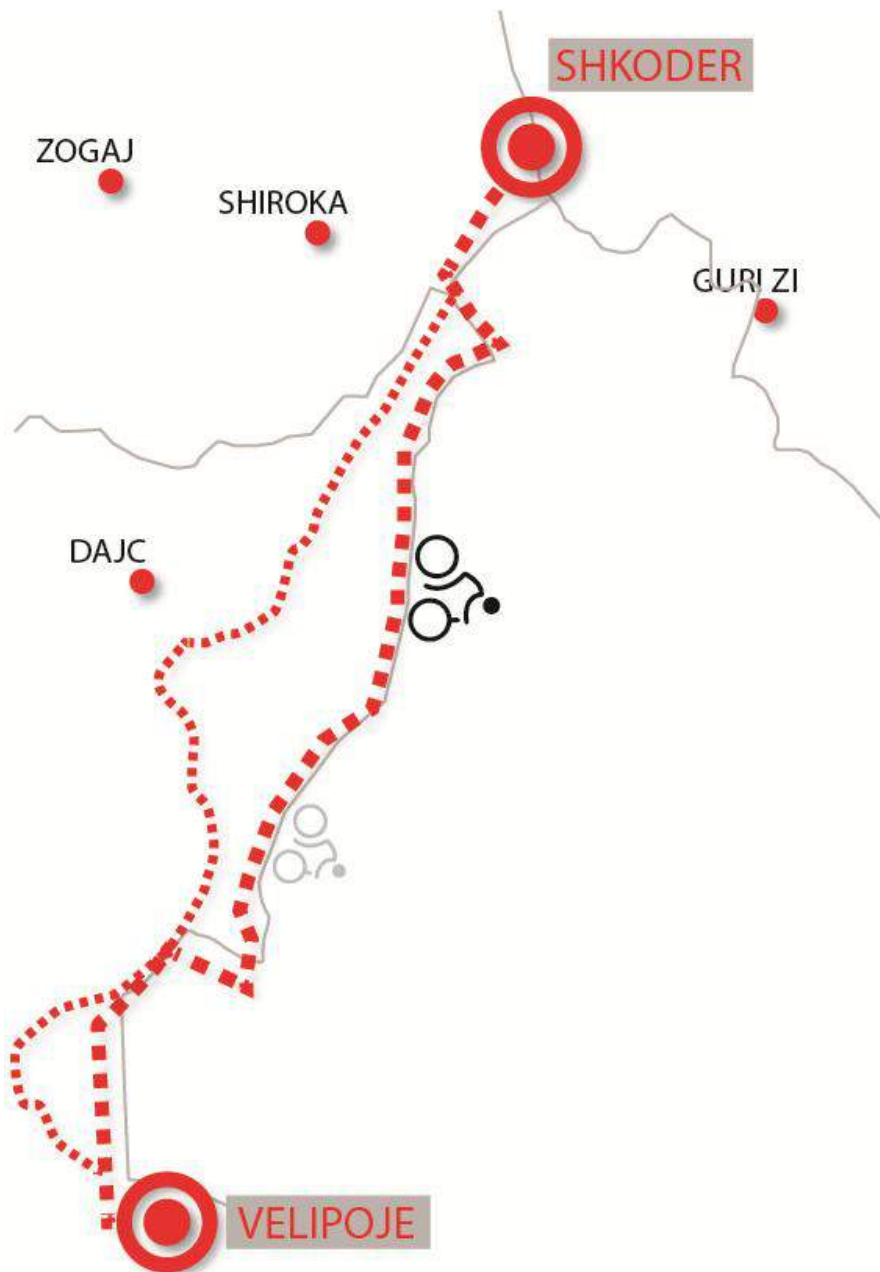
Titulli/Emertimi i Projektit	Hartimi i Strategjisë së Branding të Bashkisë
Tipi i Projektit	Zhvillim ekonomikë/Turizëm
Vendndodhja e projektit	Bashkia Shkodër
Buxheti total i projektit	
Kontributi në rastin e bashkëfinancimit nga Qeveria Vendore	Bashkia Shkodër Donatorë OJF Agjencia Kombëtare e Turizmit
Përshkrimi i projektit	<p>- Bashkia Shkodër një traditë për kultivimin e produkteve lokale si duhan, perime, produkte BIO. Gjithashtu ajo zotëron potenciale të mëdha natyrore, peizazhistike, kulturore e historike. Promovimi i këtyre aseteve dhe rritja e vizitorëve do të ndihmojë në qëndrueshmërinë e projektit. Gjithashtu do të ketë dhe një tarifë simbolike për nga bizneset të cilat do të përfitojnë reklamim/promovim.</p> <p>Projekti synon rritjen e vizibilitetit të Bashkisë Shkodër dhe promovimit të potencialeve. Projekti përbëhet nga disa hallka të lidhura me njëra tjetrën si krijimi i një “marke” të dedikuar për shkodrën. Krijimi i një faqeje interneti për komunikimin me publikun, vizitorët dhe promovimin e potencialeve e aktiviteteve që zhvillohen në brënda bashkisë. Krijimin e një kalendari aktiviteteve me synim promovimin e shkodrës bazuar në vizionin dhe prioritetet e saj. Prodhimin e broshurave, materialeve informative, vendosjen e tabelave informuese për potencialet e bashkisë.</p> <p>Ky projekt ka si qëllim të marketojë vecoritë e bashkisë shkodër dhe të rrisë vizibilitetin për atraksionet e saj.</p>
Qëllimi dhe objektivat	<p>Qëllimi i projektit është promovimi i potencialeve të Bashkisë Shkodër. Objektivat janë:</p> <ul style="list-style-type: none"> - Krijimi i një brand (markë) për Bashkinë - Promovimi i produkteve bujqësore dhe potencialeve për agroturizëm - Promovimi i potencialeve natyrore - Promovimi i potencialeve historike dhe kulturore - Promovimi i itinerarëve malorë - Promovimi i aktiviteteve sportive - Krijimi i një kalendari aktiviteteve me fokus promovimin e potencialeve të Shkodrës
Rezultatet e pritshme	<p>Përfitues të këtij projekti janë të gjithë banorët e Bashkisë pasi ky marketim do të sjellë rritjen e numrit të vizitorëve dhe statusit rajonal për bashkinë.</p> <ul style="list-style-type: none"> - Rritja e vizibilitetit të potencialeve dhe tërheqja e investitorëve - Promovimi i Bashkisë në nivel kombëtar e ndërkombëtar - Rritja e atraktivitetit për investime në bashki - Rritja ekonomike dhe e cilësisë së jetës
Rendi prioritar	I lartë
Qëndrueshmëria e projektit	Ky projekt është një ndër masat e buta të cilat duhen marrë për zhvillimin afatgjatë ekonomik të Bashkisë. Ai është i ndërlidhur me

	projektet e tjera në funksion të zhvillimit ekonomik, zhvillimit rural e zhvillimit të sektorëve turistikë. Gjithashtu, promovimi i potencialeve natyrore, kulturore e historike rrit vetëdijen e banorëve për rëndësinë e tyre si dhe ndihmon në mbrojtjen e tyre nga dëmtimi dhe në krenarinë për qytetin.
Aktivitetet e projektit	Projekti do të ketë një imaktë afatgjatë në marketimin e shkodrës dhe vlerave historike e kulturore të saj. dhe përfshin aktivitetet e mëposhtme: <ul style="list-style-type: none"> - Krijimi i një liste aktiviteteesh promovuese si panaire, festivale, konferenca, seminare që mund të zhvillohen në ambjentet e kalasë - Krijimi i faqes elektronike që ofron informacionin për aktivitetet e bashkisë - Ndërtimi i Faqes së internetit - Hartimi i Broshurave për eventet vjetore - Faqe në rrjetet sociale si facebook, tëtitter etj - Promovimi i vazhdueshëm
Vlerësimi i Ndikimit ne Mjedis	N/A
Përshkrim per gatishmerine e projektit per zbatim.	Projekti është në fazë koncepti dhe nevojtet një koordinim I mirë nga ana e bashkisë,për të nxitur sa më shumë organizimin e eventeve në kala,duke ruajtur gjithmon vlerat historike dhe kulturore. Disa nga hapat lidhet me krijimin e databazave përse i përket aktiviteteve, festive,festivaleve dhe koncerteve të ndryshme që mund të organizohen aty.
Planifikimi vendor, ndërvendor, kombetar	



Projekti nr 13 Itinerari me Bicikleta Shkodër Velipojë

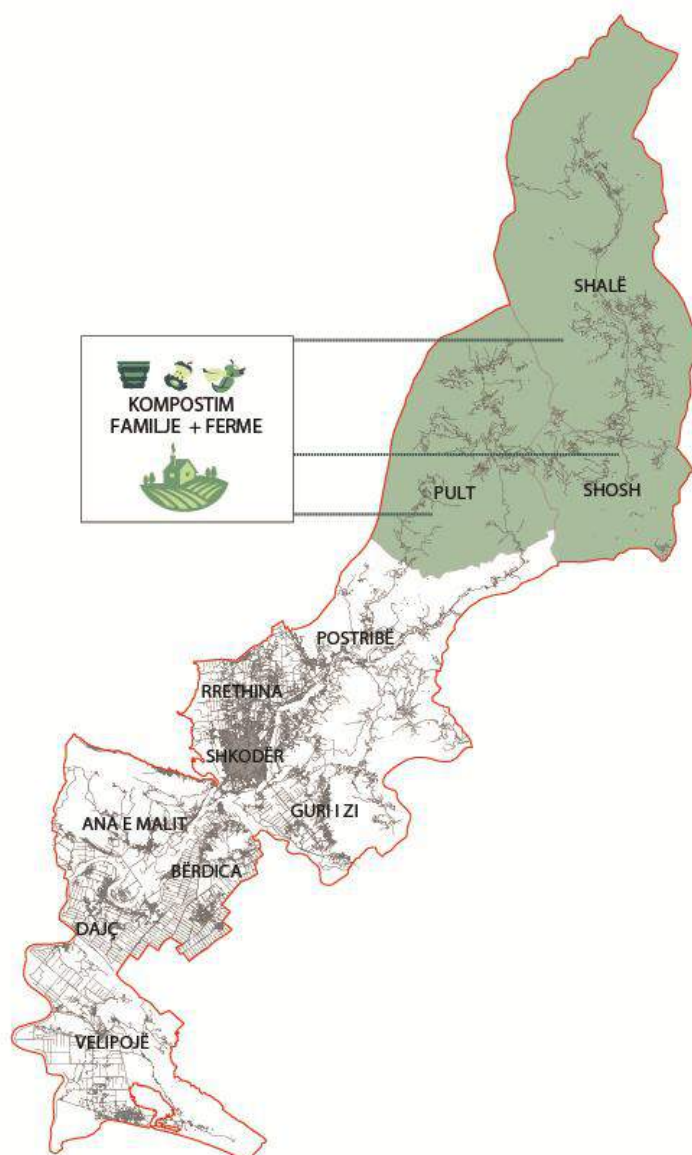
Titulli/Emertimi i Projektit	Itinerari me Bicikleta Shkodër Velipojë
Tipi i Projektit	Zhvillim ekonomikë/Turizëm
Vendndodhja e projektit	Bashkia Shkodër
Buxheti total i projektit	Për tu përcaktuar gjatë hartimit të projektit të detajuar
Kontributi në rastin e bashkëfinancimit nga Qeveria Vendore	Bashkia Shkodër Donatorë OJF Agjencia Kombëtare e Turizmit
Përshkrimi i projektit	Bashkia Shkodër ka një traditë të madhe në pedalin. Gjithashtu relievi dhe struktura e territorit lejon që të ketë një përdorim të gjerë bicikletash. Ka pasur disa tentative për të përdorur pedalimin edhe për promovimin e bashkisë dhe të turizmit. Në këtë kontekst do të zhvillohet itinerari me bicikleta SHkodër-Velipojë. Itinerari ndjek kryesisht rrjedhën e lumit Buna. Në të do të vendosen dhe hapësira për rekreacion dhe për kamping apo dhe aktivitete të tjera. Përgjatë itinerarit do të ketë dhe vende për vetë-shërbim për të rregulluar apo riparuar bicikletat. Ky itinerar do të shërbejë edhe për qëllime turistike dhe promovimit të Bashkisë.
Qëllimi dhe objektivat	Zhvillimi i Itinerarit me bicikleta Shkodër Velipojë. - Promovim i Territorit - Itinerar Peizazhistik/Turistik -
Rezultatet e pritshme	Përfitues të këtij projekti janë të gjithë banorët e Bashkisë pasi ky marketim do të sjellë rritjen e numrit të vizitorëve dhe statusit rajonal për bashkinë. - Rritja e vizibilitetit të potencialeve dhe tërheqja e turistëve - Promovimi i Bashkisë - Rritja e atraktivitetit
Rendi prioritar	I lartë
Qëndrueshmëria e projektit	Ky projekt është një ndër masat e buta të cilat duhen marrë Bashkia. Ai është i ndërlidhur me projektet e tjera në funksion të zhvillimit rural e zhvillimit të sektorëve turistikë. Gjithashtu, promovimi i potencialeve natyrore, kulturore e historike rrit vetëdijen e banorëve për rëndësinë e tyre si dhe ndihmon në mbrojtjen e tyre nga dëmtimi dhe në krenarinë për qytetin.
Aktivitetet e projektit	Projekti ka një kohëzgjatje prej 6 muaj - Përzgjedhja e itinerarit - Hartimi i projektit - Zbatimi - Promovimi
Vlerësimi i Ndikimit ne Mjedis	N/A
Përshkrim per gatishmerine e projektit per zbatim.	Projekti është në fazë koncepti dhe nevojitet një koordinim I mirë nga ana e bashkisë për zhvillimin e tij.
Planifikimi vendor, ndërvendor, kombetar	Projekti është i ndërlidhur me konceptin e “rrjetit kombëtar të bicikletave” të propozuar në PPK.



Projekti nr 14 Kompostimi në bazë ferme/familje për Nj. Administrative Postribë/ Pult/ Shosh/ Shalë

Titulli/Emertimi i Projektit	Kompostimi në bazë ferme/familje për Nj. Administrative Postribë/ Pult/ Shosh/ Shalë
Tipi i Projektit	Infrastrukturë/ Mjedis
Vendndodhja e projektit	Bashkia Shkodër, Njësia Administrative Postribë, Nj. A Pult, Nj. A Shosh, Nj. A Shalë
Buxheti total I projektit	20 000 Euro
Kontributi ne rastin e bashkefinancimit nga Qeveria Vendore	FZHR- Granti konkurues për infrastrukturën vendore Donatorë OJQ Programe ndërkombëtare në fushën e mjedisit
Pershkrimi i projektit	Menaxhimi i mbetjeve mungon në Njësitë Administrative të Pultit, Shalës, Shoshit dhe Postribës. Në disa raste ai kryhet nga njësia administrative por është i pamjaftueshëm, duke çuar shpesh fermerët në hedhjen e mbetjeve në lumenj e prrenj. Këto njësi administrative janë në zona kryesisht malore, ku aksesueshmëria është e ulët. Gjithashtu, mbetjet e gjeneruara janë më së shumti të karakterit organik dhe vijnë nga bujqësia në shkallë të vogël. Për këtë arsye, për të shmangur hedhjen e mbetjeve në lumenj dhe uljen e Ulja e impaktit mjedisor të shkaktuar nga rryma e mbetjeve si dhe rritjen e ndërgjësimit te banorëve për gjurmën ekologjike në mjedis. Promovimi i kompostimit në bazë ferme është një përpjekje për të ulur sasinë e mbetjeve në bashkinë Shkodër. Gjithashtu ky projekt do të përdoret më pas si një shembull dhe një model i mirë për t'u shtrirë në të gjithë territorin e Bashkisë. Projekti do të fokusohet kryesisht në promovimin e kompostimit kryesisht në zonat malore e rurale duke që në se për shkak edhe të karakteristikave ato janë e më të përshtatshme për ta zhvilluar këtë lloj aktiviteti. Kompostimi në familje konsiston në trajtimin vetëm të mbetjeve organike të gjeneruara nga ajo. Kompostimi është një proces i thjeshtë dhe efikas për të ulur rrymën e mbetjeve që depozitohet në kosha e në të njëjtën kohë i kthen mbetjet organike në pleh i cili mund të përdoret më vonë në bujqësi. Për kryerjen e kompostimit nevojitet një kosh me përmasa 1m ³ i cili mund të pozicionohet në pjesën e mbrapme të shtëpisë , procesi i formimit të kompostit final konsiston në : hedhejen e produkteve me përmbajtje azoti (mbetje drusore,gjethë,kashtë) dhe produkteve me përmbajtje karboni (mbetje kafe, mbetje ushqimore,bar i prerë) këto produkte përzihen në praninë e ujit në mënyrë që të jenë gjithmonë të lagështa dhe të ajrosura me oksigjen. Në fund, produkti mund të përftohet për një kohë relativisht të shkurtër dhe më pas të përdoret sërish në bujqësi.
Qellimi dhe objektivat	Ndërgjegjësimin e fermerëve në lidhje me mbetjet dhe aplikimi i kompostimit në bazë ferme/familje
Rezultatet e pritshme	<ul style="list-style-type: none"> - Fillimisht nga projekti do të përfitojnë 200 fermerë/familje - Ndërgjegjësim në lidhje me mbetjet organike - Mundësi të reja nga kompostimi
Rendi prioritar	
Qendrueshmeria e projektit	Projekti është i qëndrueshëm pasi lidhet ngushtësisht me politikat dhe programin e menaxhimit të mbetjeve. Pas aplikimit të tij do të monitorohet në mënyrë konstante për të parë rezultatet. Qëndrueshmëria e projektit garantohet edhe nga fakti se një rol të rëndësishëm do të luajnë dhe vetë fermerët në këtë proces.
Aktivitetet e projektit	Projekti parashikohet të ketë një kohëzgjatje prej 6 muajsh dhe parashikohen disa aktivitete: <ul style="list-style-type: none"> - Përzgjedhja e fermerëve/familjeve - Trajnimi i tyre

	<ul style="list-style-type: none"> - Shpërndarja e koshave - Diseminimi i njohurive tek fermerët e tjerë
Vleresimi i Ndikimit ne Mjedis	
Pershkrim per gathishmerine e projektit per zbatim.	Projekti është në fazën e konceptit. Është e nevojshme që të përzgjidhen fermerët. Të përgatiten kurikulat për trajnimin e tyre. Të shpërndahen koshat dhe më pas të monitorohet ecueshmëria e projektit
Planifikimi vendor, ndervendor, kombetar	



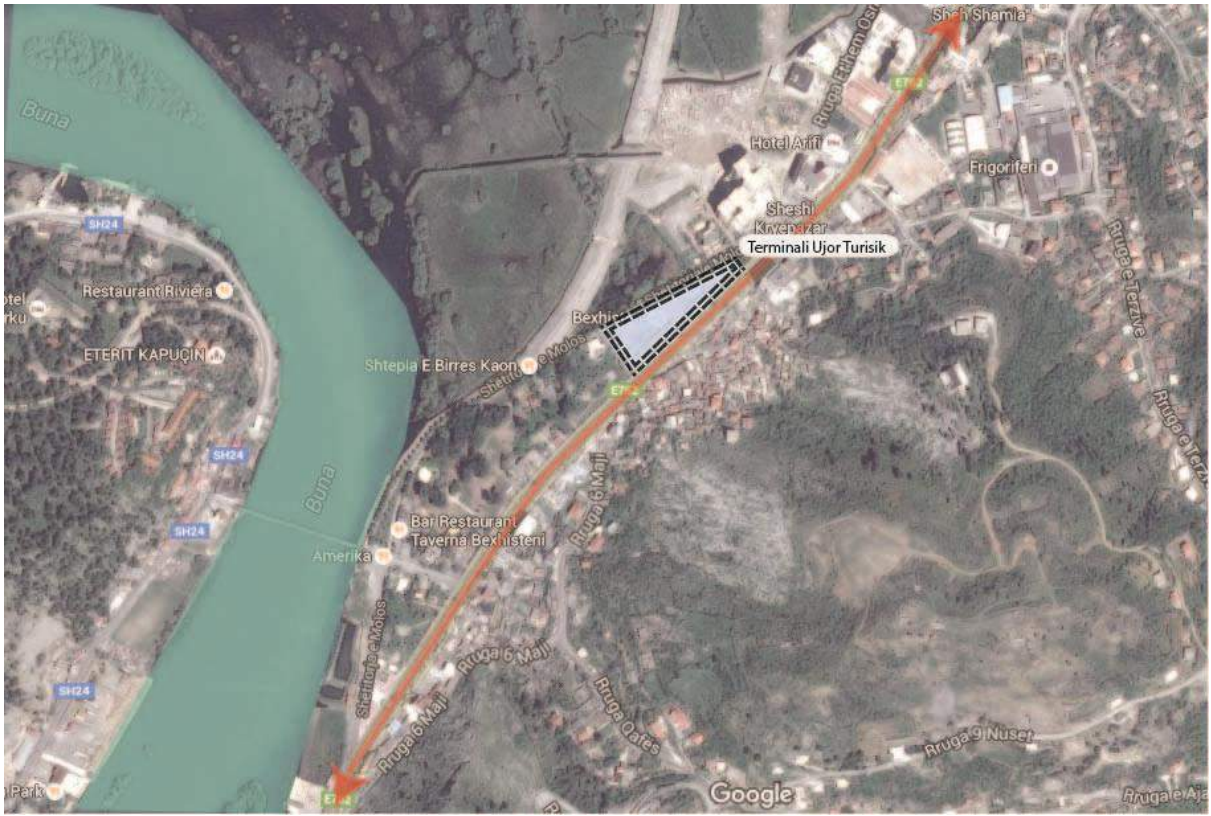
Projekti nr 15 Rregullimi i Sheshit Kryesor Gomsiqe

Titulli/Emertimi i Projektit	Rregullimi i Sheshit Kryesor Gomsiqe
Tipi i Projektit	Rikualifikim Urban
Vendndodhja e projektit	Bashkia Shkodër, njësitë administrative
Buxheti total I projektit	Për tu vendosur gjatë projektit teknik
Kontributi ne rastin e bashkefinancimit nga Qeveria Vendore	FZHR- Fondi i Zhvillimit të Rajonave
Pershkrimi i projektit	<p>Bashkia Shkodër tashmë është një entitet i ri, i përbërë nga 11 Njësi Administrative kryesisht rurale. Në vizionin e bashkisë është integrimi territorial dhe përmirësimi i cilësisë së jetesës së banorëve të saj. Për këtë arsye është e rëndësishme që të aplikohen edhe disa projekte të tipit “akupunkturë” urbane në njësitë administrative. Projektet synojnë rregullimin e shesheve qendrore të fshatrave kryesore të njërive administrative dhe në rastin konkret rregullimin e sheshit qendror në:</p> <ul style="list-style-type: none"> - Gomsiqe <p>Rikualifikimi urban duhet të përfshijë materiale lokale dhe të synojë të ofrojë një hapësirë sociale sa më të këndshme për banorët e zonës dhe vizitorët potencial. Përreth sheshit mund të ketë disa aktivitete sociale ose ekonomike të cilat zhvillohen por duhet të jenë gjithnjë në harmoni me sheshin.</p>
Qëllimi dhe objektivat	<ul style="list-style-type: none"> - Përmirësim i cilësisë së jetës - Përmirësim i cilësisë urbane - Rikualifikim urban
Rezultatet e pritshme	<ul style="list-style-type: none"> - Përmirësim i cilësisë së jetës - Përmirësim i cilësisë urbane Rikualifikim urban
Rendi prioritar	
Qëndrueshmeria e projektit	Projekti është i ndërlidhur me një sërë politikash dhe programesh të tjera për të promovuar policentrizmin dhe qëndrueshëmrinë sociale.
Aktivitetet e projektit	<ul style="list-style-type: none"> - Hartimi i projektit teknike - Aplikim për fonde FZHR, granti për infrastrukturën lokale - Zbatim i projekteve
Vleresimi i Ndikimit ne Mjedis	
Përshkrim per gatishmerine e projektit per zbatim.	Projekti është ende në fazën e konceptit. Mund të zbatohet në faza ose si një program i tërë.
Planifikimi vendor, ndërvendor, kombëtar	



Projekti nr 16 Terminali Ujor Turistik Liqeni Shkodër

Titulli/Emertimi i Projektit	Terminali Ujor Turistik Liqeni Shkodër
Tipi i Projektit	Infrastrukturë/ Shërbime/ Rigjenerim
Vendndodhja e projektit	Liqeni Shkodër (Bexhisteni)
Buxheti total I projektit	Për tu vendosur në projektin teknik
Kontributi ne rastin e bashkefinancimit nga Qeveria Vendore	FZSHH/ FZHR/Donatorë/ PPP/ Bashkia/ IPA Cross Border
Pershkrimi i projektit	Shkodra ka pasur një Port Historik i cili shërbente për lidhjen e saj dhe transportin e mallrave e udhëtarëve me vendet fqinje. Ky projekt synon të risjellë këtë facilitet urban por tashmë me një karakteristikë më shumë turistike. Vendi i portit është shumë strategjik pasi ndodhet pranë akseve kryesore të qytetit si dhe zonës së Pazarit të vjetër. Ndodhet gjithashtu pranë kalasë dhe ofron hapësira të mjaftueshme edhe për parkimin e autobuzëve turistik apo dhe kombinimin me transport public.
Qellimi dhe objektivat	<ul style="list-style-type: none"> - Ndërtimi i një porti të ri në Liqenin e Shkodrës për të lidhur Shkodrën me Malin e Zi. Ndërkohë, në planin afatgjatë mund të shërbejë edhe në lidhjen me lumin Buna.
Rezultatet e pritshme	<ul style="list-style-type: none"> - Rritje e Turistëve - Përmirësim i Lidhjeve - Atraksion Turistik - Zhvillim të aktiviteteve
Rendi prioritar	I lartë
Qendrueshmeria e projektit	Projekti është i ndërlidhur me një sërë masash në fushën e turizmit si krijimi i itinerareve turistike.
Aktivitetet e projektit	<ul style="list-style-type: none"> - Hartimi i Projektit të dejuar - Aplikimi për fonde - Zbatimi i projektit
Vleresimi i Ndikimit ne Mjedis	
Pershkrim per gatishmerine e projektit per zbatim.	Koncept
Planifikimi vendor, ndervendor, kombetar	Projekti është në përputhje me PPK



Projekti nr 17 Tregu Rajonal BIO në Postrinë

Titulli/Emertimi i Projektit	Tregu Rajonal BIO në Postrinë
Tipi i Projektit	Zhvillim ekonomik/ Zhvillim rural
Vendndodhja e projektit	Njësia Administrative Postrinë
Buxheti total I projektit	Për tu vendosur në momentin e hartimit të projektit teknik
Kontributi ne rastin e bashkefinancimit nga Qeveria Vendore	Bashkia Format PPP FZHR- Granti konkurrues për ndërtim tregjesh agro-ushqimore dhe thertoresh, MBZHRAU
Pershkrimi i projektit	Njësia Administrative Postrinë ka një potencial të madh për produktivitet me rreth 1040 hektarë tokë bujqësore të cilësisë së lartë. Aksesueshmëria në tregje më të mëdha për prodhuesit është shumë e vogël. Pjesa më e madhe e popullsisë së Postrinës është e varur nga sektori i bujqësisë. Projekti konsiston në ngritjen e një tregu për produktet vendase BIO. Ndër problemet e tjera për këtë sektor është kostoja e lartë e dërgimit të këtyre produkteve në tregun e madh. Në mungesë të një tregu për të gjitha produktet e prodhuara në Postrinë bën që prodhuesit të kenë kosto të larta transportit lidhur me sasinë e ulët të produktit që ata tregtojnë individualisht, ndaj fitimi është shumë i ulët për të mos thënë inekzistent. Tregu do të mbështesë prodhimet kryesore të zones të cilat janë organike. Gjithashtu do të kryejë dhe çertifikimin e produkteve dhe përgatitjen e tyre për konsumatorin ose për agro-përpunuesit. Qendra do të ngrihet në formën e një PPP midis bashkisë, fermerëve dhe me anë të mbështetjes në grantet konkurruese të FZHR. Gjithashtu, kjo tregu do të shërbejë dhe për fermerët e tjerë të njësive administrative Pult, Shalë, Shosh.
Qellimi dhe objektivat	Qëllimi i projektit është mbështetja e prodhimeve vendase BIO.
Rezultatet e pritshme	<ul style="list-style-type: none"> - Siguri për produktet bujqësore - Çertifikim i produkteve bujqësore - Mbështetje dhe grumbullim i fermerëve vendas - Tregtim dhe promovim i produkteve BIO
Rendi prioritar	I lartë
Qendrushmeria e projektit	Zona e Postrinës ka një potencial për një produktivitet të madh bazuar në 1040 hektarë tokë bujqësore. Tregu do të ofrojë siguri për fermerët dhe blerësit, në këtë mënyrë incentivohet prodhimi më i madh dhe jetëgjatësia e qëndrës.
Aktivitetet e projektit	12 muaj <ul style="list-style-type: none"> - Përgatitja e vendit për ngritjen e Tregut - Përgatitja e projektit teknik - Aplikim për Fonde (Ministria e Bujqësisë, Zhvillimit Rural dhe Administrimit të Ujërave)
Vleresimi i Ndikimit ne Mjedis	-
Pershkrim per gatishmerine e projektit per zbatim.	Projekti është ende në fazën e konceptit. Është parashikuar vendi për zhvillimin e projektit gjithësesi duhet të përgatitet projekti i detajuar teknik e më pas të aplikohet për fonde tek FZHR.
Planifikimi vendor, ndervendor, kombetar	



Projekti nr 18 Tregu lokal Zdrale

Titulli/Emertimi i Projektit	Tregju lokal Zdrale
Tipi i Projektit	Zhvillim ekonomik/ Zhvillim Rural
Vendndodhja e projektit	Bashkia Shkodër
Buxheti total i projektit	Për tu përcaktuar në projektin teknik
Kontributi ne rastin e bashkefinancimit nga Qeveria Vendore	FZHR Bashkia PPP
Pershkrimi i projektit	Shkodra ka një sistem të konsoliduar tregjesh, gjithësesi ato nuk janë në kushte cilësore për sa i përket pastërtisë dhe shërbimeve që ofrohen ndaj qytetarit. Do të promovohet zhvillimi i tregjeve lokale veçanërisht në Shkodër (të paktën nga një treg për Rajon). Tregjet duhet të shihen përtej hapësirës së tregtimit edhe si hapësirë sociale dhe rekreative. Si rrjedhojë në PPV duhet të shoqërohen edhe me hapësira të nevojshme rekreative si bar/kafene/ristorante apo dhe ambulante ushqimi. Në këto hapësirat rekreative duhet të shërbehen vetëm produkte vendase, pra distanca nga tregu në tavolinë duhet të jetë 0km. Projekti do të zhvillohet në formën e PPP, ku një kontribut të veçantë do të luajnë dhe aktivitetet shtesë të parashikuara në kuadër të tregut.
Qellimi dhe objektivat	Qëllimi i projektit është mbështetja e peshkimit dhe akuakulturës. <ul style="list-style-type: none"> - Siguri për produktet - Rritje e tregtimit të produkteve - Mbështetje ndaj tregtarëve dhe formalizim i sistemit
Rezultatet e pritshme	<ul style="list-style-type: none"> - Krijimi i vendeve të reja të punës në kuadër të Tregut - Mbështetja ndaj tregtarëve - Pastërti dhe siguri ushqimore - Tregu si katalist për zhvillimin e zonës
Rendi prioritar	I lartë
Qendrueshmeria e projektit	
Aktivitetet e projektit	Projekti parashikohet të ketë një kohëzgjatje prej 12 muaj. Disa nga aktivitetet më kryesore përfshijnë: <ul style="list-style-type: none"> - Aktivitete parapërgatitore (Projekti Teknik) - Rregullim i ambjenteve të tregjeve - Ngritja e ambjenteve për trajtimin e mbetjeve organike - Ndërtimi i infrastrukturës mbështetëse
Vleresimi i Ndikimit ne Mjedis	
Pershkrim per gatishmerine e projektit per zbatim.	Projekti është ende në fazën e konceptit. Për këtë është e nevojshme që të përgatiten: <ul style="list-style-type: none"> f. Studim fizibiliteti g. Projekt Teknik h. VNM
Planifikimi vendor, ndervendor, kombetar	Projekti është në kuadër të strategjisë së Ministrisë së Bujqësisë, Zhvillimit Rural dhe Administrimit të Ujërave për ngritjen e tregjeve dhe qëndrave të grumbullimit. Gjithashtu bazohet në hartën e rajonalizimit të produkteve bujqësore dhe përbën një incentivë për zbatimin e kësaj politike.



Projekti nr 19 Urbanizimi i Zonës Informale në Rrethina

Titulli/Emërtimi i Projektit	Urbanizimi i Zonës Informale në Rrethina
Tipi i Projektit	Urbanizim/ Zhvillim Urban
Vendndodhja e Projektit	Njësia Administrative Rrethinat.
Buxheti total i projektit	Për tu vendosur në projektin e detajuar
Kontributi në rastin e bashkë financimit nga Qeveria Vendore	Bashkia Shkodër MZHUT - Ministria e Zhvillimit Urban dhe Turizmit ALUIZNI - Agjencia e Legalizimit, Urbanizimit dhe Integritit të Zonave/Ndërtimeve Informale FZHR Agjencia e Zhvillimit Rajonal
Përshkrimi i projektit	Me Reformën e Re Administrative (Ligji 115/2014) kjo Bashki ka pësuar një rritje të popullsisë me gati dyfishimin e numrit dhe si pasojë rritjen e nevojave për trajtim të veçantë me politikat e Strehimit Social gjithashtu edhe ato komunitete (komuna) të cilat deri dje nuk ishin pjesë përbërëse e Bashkisë Shkodër. Një ndër to është njësia administrative Rrethinat, e shtrirë në veri të

	<p>kufirit të vjetër të Bashkisë. Kjo njësi administrative, ashtu si edhe procesi i ndërtimeve informale konfirmon, ka tërhequr për gati 20 vitet e fundit një numër gjithnjë e në rritje të banorëve të rinj, duke arritur në 23 000 banorë (INSTAT 2011). Në rast se do të shohim renditjen nga numëri i banorëve do të vërejmë se njësi administrative Rrethina gjëndet e dyta, krahasuar me Bashkinë e Vjetër Shkodër dhe 9 njësitë administrative të tjera.</p> <p>Përtej këtij përshkrimi të një popullsie më të madhe e të përfshirë, ish komunat paraqiten si një territor me karakteristika tërheqës, si në faktin e ndërlidhjeve sociale (familjare) por edhe ekonomike të lidhura me vendbanimin. Shtrirja e vazhdueshme territoriale përgjatë këtyre viteve, e përbërë gjithnjë nga zmadhimi i këtyre ndërlidhjeve, çoji edhe në një zhvillim urban dhe infrastrukturor të vazhdueshëm ndërmjet qytetit Shkodër dhe njësis administrative Rrethina. Sipas Hartës së Kalimit të Pronësisë dy zonat më mëdha të vendbanimeve informale shtrihen pikërisht në vazhdimësite veriore të qytetit të Shkodrës (konkretisht zona A dhe zona B) , aty ku edhe nevojat për strehim të gjeneruara në 20 vitet e fundit janë prehur.</p> <p>Ky projekt synon rikualifikimin dhe rigjenerimin e zonës informale duke shtuar infrastrukturën rrugore, infrastrukturën e kanalizimeve, rritjen e hapësirave publike etj.</p>
Qëllimi dhe objektivat	<ul style="list-style-type: none"> - Urbanizimi i Zonës Informale Rrethina për të ofruar një cilësi jetese më të mirë për komunitetet
Rezultatet e pritëshme	<ul style="list-style-type: none"> - Përmirësimin e cilësisë së infrastrukturës - Përmirësimin e cilësisë së shërbimit me ujë të pishëm - Përmirësimin e cilësisë së shërbimeve me kanalizime - Përmirësimin e hapësirave publike
Rendi prioritar	Shumë i Lartë
Qëndrueshmëria e projektit	Projekti është i ndërlidhur me një sërë politikash të tjera për përmirësimin e cilësisë urbane në Shkodër
Aktivitetet e projektit	Projekti do të ketë një kohëzgjatje 12 muaj. Mund të zbatohet në faza ose si një i tërë
Vleresimi i Ndikimit në Mjedis	<ul style="list-style-type: none"> - Projekti ka nevojë për hartimin e një VNM dhe VSM
Përshkrim për gatishmerine e projektit për zbatim.	Projekti është në fazë koncepti.
Planifikimi vendor, ndervendor, kombetar	Ligji 107/2014 “Për Planifikimin dhe Zhvillimin e Territorit”, i ndryshuar VKM “Për Zhvillimin e Territorit” PPK



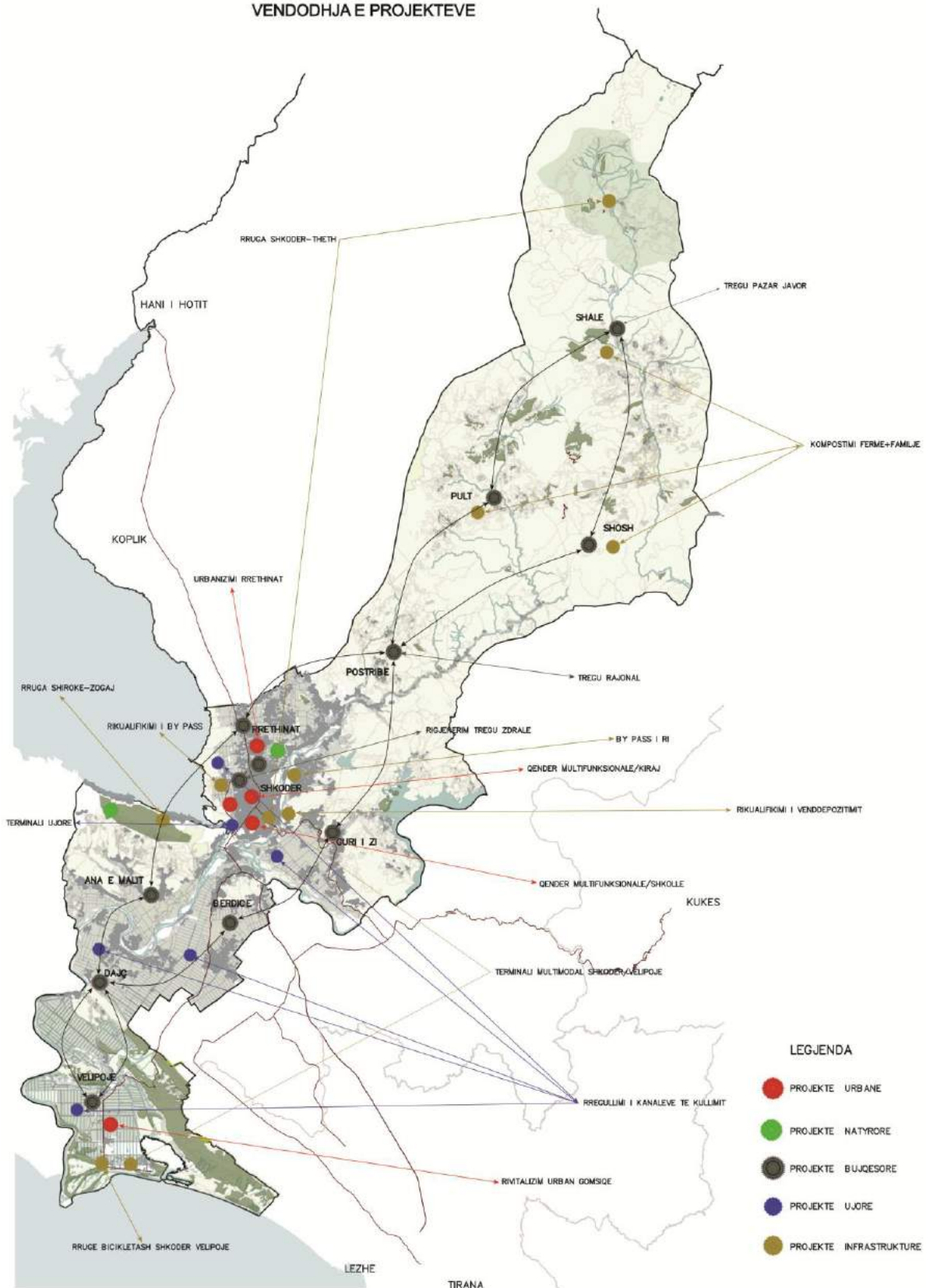
Projekti nr 20 Zhvillimi i Qendrës Multifunkionale Mark Lula

Titulli/Emertimi i Projektit	Zhvillimi i Qendrës Multifunkionale Mark Lula
Tipi i Projektit	Shërbime/ Sociale
Vendndodhja e projektit	Shkolla 9-vjeçare Mark Lula
Buxheti total I projektit	Për tu përcaktuar në projektin teknik
Kontributi ne rastin e bashkefinansimit nga Qeveria Vendore	FZHR- Granti konkurrues për arsimin bazë, parauniversitar dhe universitar.
Pershkrimi i projektit	Gjatë vizitave në terren dhe intervistave me banorë të ndryshëm të Bashkisë Shkodër, dallohet qartë që në zonë ka një mungesë të theksuar të aktiviteteve, sidomos në periferinë e qytetit. Kjo gjë vjen si rrjedhojë e ambienteve jo të përshtatshme dhe mungesës të qendrave kulturore dhe mangësive organizative të aktiviteteve. Ndërkohë, ka një numër të lartë të papunësisë tek të rinjtë, dhe një segregim të lartë të

	<p>grave nga aktivitetet social-kulturore. Gjithashtu, shkolla Mark Lula sapo është ndërtuar dhe ka shumë hapësira të cilat nuk shfrytëzohen. Po ashtu, pas orarit të mësimet shkolla nuk përdoret për qëllime komunitare.</p> <p>Për këtë arsye, projekti synon zhvillimin e një qendre multifunkionale sociale në lagjen Mark Lula e cila do të shërbejë të gjithë qytetarëve, por me një fokus të veçantë tek të rinjtë, të rinjtë të gjinisë femërore dhe femrat. Për këtë projekt do të përdoret ndërtesa e shkollës 9-vjeçare e cila duhet fillimisht të plotësohet me disa punime të cilat nuk kanë përfunduar dhe me përshtatjen e disa hapësirave në mënyrë që të akomodojë të gjitha aktivitetet e parashikuara. Qendra multifunkionale duhet të ketë, sallë për shfaqje, sallë biblioteke, sallë për muze, salla/klasa të një madhësie më të vogël për trajnime dhe kurse të tilla si muzikë, vizatim/pikturë, IT, zhvillim biznesi etj. Gjithashtu, Shkolla në katin e sipërm mund të ofrojë zyra për shoqata të ndryshme të cilat operojnë në zonë. Terrenet sportive të shkollës mund të përdoren në funksion të të rinjve në komunitet dhe ngritjes së klasave sportive. Gjithashtu, në një pjesë të saj, mund të ngrihet dhe një kopësht por gjithmonë duke garantuar akses të veçantë nga nxënësit e shkollës si dhe ndarje të sigurtë midis grupmohave.</p>
Qellimi dhe objektivat	Rritja e aktiviteteve social-kulturore në zonën Mark Lula Përmirësim i kushteve për zhvillimin e aktiviteteve social-kulturore në zonën Mark Lula
Rezultatet e pritshme	<ul style="list-style-type: none"> - Banorët e Bashkisë Mark Lula - Rritja e angazhimit të të rinjve në jetën social kulturore - Trajnime dhe mundësi për zhvillimin e kapitalit social - Gjenerim idesh dhe “start-up” - Zhvillim aktiviteteve social kulturore - Mbështetje ndaj grave - Aktivitete sportive për komunitetin
Rendi prioritar	
Qendrueshmeria e projektit	Projekti është i ndërlidhur me një sërë masash që ndërmerr bashkia. Gjithashtu, projektet e parashikuara në strategjinë ndërtojnë mbi njëri tjetrin dhe janë të ndërlidhur edhe me qendrën multifunkionale. Bashkia do të ngrejë strukturat administrative për drejtimin e qendrës multifunkionale si dhe do të akordojë fondet për mirëmbajtjen e saj.
Aktivitetet e projektit	<p>Projekti parashikohet të ketë një kohëzgjatje prej 5 muajsh. Në të parashikohen:</p> <ul style="list-style-type: none"> - Përgatitja e projektit teknik - Plotësimi i punimeve - Plotësimi me bazën material - Promovimi dhe zhvillimi i aktiviteteve
Vlerësimi i Ndikimit ne Mjedis	
Pershkrim per gatishmerine e projektit per zbatim.	Projekti është në fazë koncepti. Është e nevojshme që të përgatitet një projekt i detajuar për implementim dhe më pas të gjenden fondet. Gjithashtu, duhen krijuar marrëdhënie me OJF, programe ndërkombëtare, ministri, agjenci në mënyrë që të ngrihen disa marrëveshje të cilat do të ndihmojnë në ngritjen e kapaciteteve për drejtimin dhe zhvillimin e aktiviteteve në qendër.
Planifikimi vendor, ndervendor,	



VENDODHJA E PROJEKTEVE



(afatet kohore të projekteve janë të përcaktuara në planin e veprimeve. Gjithësesi projektet pilote të paraqitura më sipër duhet të zbatohen brenda dy fazave të para të planit)**

Kapitulli 6- Monitorimi dhe implementimi

Monitorimi dhe implementimi

Strategjia Territoriale e Bashkisë Shkodër do të implementohet me anë të projekteve të drejtpërdrejta, parashikimeve në PBA, si dhe parashikimeve të planit të përdorimit të tokës dhe të rregullores. Në këtë kontekst ngarkohen drejtoritë përkatëse për zbatimin e politikave të Strategjisë. Ndërkohë, në të njëjtën kohë, në mënyrë periodike dhe sistematike duhet bërë monitorimi i zbatimit të strategjisë dhe të planit. Bazuar në parashikimet ligjore të 107/2014 “Për Planifikimin dhe Zhvillimin e Territorit”, bashkitë kanë detyrim ligjor të hartojnë një raport vjetor në lidhje me zhvillimin e territorit. Ky raportim duhet të shërbejë dhe për qëllime të brendshme të bashkisë ku në bazë të treguesve të bëhet monitorimi strategjisë dhe planit. Çdo vit, bashkia duhet të masë treguesit e mëposhtëm, dhe çdo tre vjet duhet hartuar një raport i brendshëm në lidhje me zbatimin e strategjisë. Në varësi të rezultateve të monitorimit, mund që më pas të bëhet ndryshimi dhe alternimi i politikave dhe programeve për t’ju përgjigjur dinamikave të reja. Qëllim i monitorimit nuk është vetëm evidentimi i situatës ekzistuese por edhe matja e shkallës së zbatimit të strategjisë. Për monitorimin e strategjisë do të përdoren 2 lloj indikatorësh. Fillimisht, janë indikatorët e përcaktuar në vkm 671 “Për miratimin e rregullores së planifikimit të territorit” në shtojcën tre të cilat masin ndryshimet në bazë sistemi:

Sistemi	Indikatorë
Sistemi Urban	<ol style="list-style-type: none"> 1. Sipërfaqja e territorit urban (Stu. të përgjithshme); 2. Sipërfaqja e infrastrukturës/banore 3. Popullsia (ekzistuese dhe e parashikuar/piramida e popullsisë); 4. Strehimi privat/social 5. Shërbime administrative; 6. Shërbime sociale/banorë, arsim/banorë dhe shëndetësi/banorë; 7. Transporti publik dhe privat (nr. makina/familje) 8. Ndarja në zona; 9. Sipërfaqet e gjelbra/ banorë dhe sportive/banorë; 10. Hapësira kulturore dhe për rekreacion/banore; monumentet dhe objektet e trashëgimisë kulturore; 11. Detyrimet në lidhje me kërkesat fetare; 12. Intensiteti për ha; 13. Parkime/banore; 14. Indikatorët ekonomikë (GDP / sektorë / lloji bizneseve/çmimet/punësimi/ punësimi për sektor /taksat vendore/borxhi/shpenzimet sipas sektorit); 15. Pronat publike dhe private; 16. Tendencat e zhvillimit në territor
Sistemi Bujqësor	<p>Sip. Territor bujqësor;</p> <p>Sip. Primar (Boniteti I-IV);</p> <p>Sip. Territor Bujqësor Dytësor (Boniteti V-X);</p> <p>Sip. T Bujqësor me sistem ujitjeje;</p> <p>Sip. T Bujqësor pa sistem ujitjeje;</p> <p>Sip. T. Pafryt</p>

Ujor	Ujëra tokësore Ujëra Bregdetare
Infrastruktura	Sip. rrugë kombëtare Sip. rrugë interurbane Sip. rrugë urbane parësore Hekurudha Porte Aeroporte Gazdote Elektrodote Ujësjetës-Kanalizime
Natyror	Sip. e përgjithshme Sip. pyjore Sip. Kullota Sip. të gjelbra (jo urbane) Zona të mbrojtura sipas legjislacionit të posaçëm

Përtej këtyre indikatorëve janë përcaktuar dhe një sërë indikatorësh në bazë të 5 objektivave strategjike të Strategjisë të Zhvillimit të Territorit:

Objektivi	Programi	Treguesit e monitorimit
Objektivi Strategjik 1 <i>Përmirësimi i Aksesit dhe Marrëdhënieve Rajonale</i>	Programi Strategjik OS1PS1: Terminalet Multimodale	Nr Pasagjerë Nr Mjete Nr Biznese pranë terminalit Frekuenca e Udhëtimeve
	Programi Strategjik OS1PS2: Rregullimi i Portave hyrëse në Shkodër	Projekte të Zbatuara Fluksi i Lëvizjes Nr Aksidente
	Programi Strategjik OS1PS3: Lidhjet Strategjike Rajonale e Kombëtare	Projekte të Zbatuara Fluksi i Lëvizjes Probleme Trafiku (Pika të zeza)
	Programi Strategjik OS1PS4: Bashkëpunimi Ndërkufitar	Nr Projekte të Aplikuara Nr Projekte të Zbatuara Nr Aktorë të Angazhuar Shuma e Fondeve të Përfutuara
Objektivi Strategjik 2 Integrimi Territorial dhe Barazia në Shërbime e Akses	Programi Strategjik OS2PS3: Qëndrat me një Ndalesë dhe Ngritja e Kapaciteteve Lokale	Nr Qendra me një Ndalesë Nr staf për qëndër Nr përdorues Nr staf i trajnuar Cilësia e Shërbimit të ofruar Kënaqësia e Qytetarëve nga shërbimi
	Programi Strategjik OS2PS4: Qeverisja Elektronike	Nr funksioneve të shtuara Nr Shërbimeve online Nr përdoruesit online
	Programi Strategjik OS2PS5: Qëndrat Multifunkionale dhe shërbimet Sociale	Nr Projekte të zbatuara Nr Përdorues Cilësia Fizike e ndërtesave
Objektivi Strategjik 3	Programi Strategjik OS3PS1	Nr I Fermave

Konkurueshmëria Zhvillimi Ekonomik	dhe	Zhvillimi Rural	Sip bazë e fermës Nr projekte të zbatuara Fonde për Zh. Rural
		Programi Strategjik OS3PS3: Zhvillimi i Turizmit	Nr. Hoteleri sipas kategorive Nr. Bujtina të Reja Nr. Guida Projekte të zbatuara Nr Vizitorë ditorë Nr Turistë Nr Vizitorë sipas atraksioneve turistike Evente social kulturore të zhvilluara në Shkodër Nr Konferenca dhe Panaire
		Programi Strategjik OS3PS4: Mbështetja e sipërmarrjeve të reja	Nr sipërmarrje të reja në vit Nr sipërmarrje të cilat kanë akses në trajnime Nr sipërmarrje të reja sipas sektorit ekonomik
		Programi Strategjik OS3PS5: Zhvillimi i Zonave Ekonomike	Nr biznese të reja në zonë ekonomike Sip toke të rigjeneruar Nr punonjës në z.ekonomike Nr. Biznese në zonë ekonomike sipas sektorëve Nr Biznese sipas madhësisë
		Programi Strategjik OS3PS6: Branding i Bashkisë Shkodër	Nr broshura Nr. Turistë Nr. Përdorues të Logo Nr. Spote Publiciteti
Objektivi Strategjik 4 Cilësia e Lartë e Jetesës dhe Zhvillimit Urban		Programi Strategjik OS4PS1: Rikualifikimi i Ballinave Ujore	Vlera e tokës në zonë Vlera e apartamenteve Vlera e qerasë sipas zonës Sip Apartamente boshe Sip Hapësira për shërbime boshe Sip Hapësira tregtare boshe
		Programi Strategjik OS4PS4: Urbanizimi i Zonave Informale	Sip Rrugë të asfatuara Nr Rrugë me mbulim ndricim Sip të mbuluara me kanalizime Nr Banesa me akses në ujë të pishëm Sip hapësira publike Shërbime Publike të ofruara në zonë Nr Biznese aktive në zonë Numeri i Legalizimeve të kryera në një vit.
		Programi Strategjik OS4PS6: Përmirësimi dhe Integrimi i	Cilësia e Banesave Nr të punësuar

	Komuniteteve Rome	Hapësira sociale në zonë
	Programi Strategjik OS4 PS7: Përmirësimi i qendrave të Njësive Administrative, përmes ndërhyrjeve të rikualifikimit urban	Nr Projekte të zbatuara
	Programi Strategjik OS4PS8: Hapësirat Publike; Hapësirat Rekreative dhe Sportive	Sip Hapësira Publike Sip Hapësira Rekreative Sip Hapësira Sportive
	Programi Strategjik OS4PS9: Përmirësimi i infrastrukturës nëntokësore të ujësjellësit dhe KUZ	Mbulimi me rrjet të ujit të pishëm sipas zonave Mbulimi me kanalizime ujëra të zeza sipas zonave Mbulimi me kanalizime ujëra të bardha sipas zonave
	Programi Strategjik OS4PS10: Strehimi Social dhe i Përballueshëm	Nr të strehuar në vit Nr kërkesa në vit Nr banesa sociale në vit sipas llojit
	Programi Strategjik OS3PS11: Efiçienca Energjitike dhe Energjia e Rinovueshme	Përmirësimi i EE KË të harxhuar në vit KË të prodhuar me energji diellore KË të prodhuar me energji erë
	Programi Strategjik OS4 PS12: Transporti Publik	Nr autobuzë Nr linja Nr udhëtarë Nr përdorues abone Nr përdorues bileta sipas kategorive % e mbulimit të zonave me transport public
	Programi Strategjik OS3PS13: Biçikletat	Gjatësia korsi bicikleta urbane Gjatësia korsi bicikleta interurbane Përdorues bicikleta në vit
	Programi Strategjik OS4PS15: Parkimet	Sip Parkime publike në rrugë Sip Parkime publike Përdorues parkimi public
Objektivi Strategjik 5 Mbrojtja e mjedisit dhe aftësia për tu përshtatur, mbrojtur dhe rimëkëmbur nga rreziqet natyrore	Programi Strategjik OS5PS3: Përmirësimi i shërbimit të menaxhimit të mbetjeve urbane	Sasia Ton Mbetje në Lendfill Sasia Ton të kompostuara Sasia Ton sipas kategorisë të ricikluara
	Programi Strategjik OS5 PS7: Menaxhim i pyjeve dhe Kullotave	Sip pyjore Fidanë të mbjellur në vit

Kjo listë me tregues mund të përditësohet dhe të pasurohet me indikatorë nga bashkia gjatë vitit dhe punës.

Shtojca 1 – Raport mbi degjesta dhe konsultimet

Hyrje

Kjo Shtojcë komunikimi dhe Gjithëpërfshirje vjen si nevojë për të dokumentuar në mënyrë transparent ate cka eshte konsultuar dhe marre ne shqyrtim nga te gjithë ata qe me perkushtim dhe pergjegjshmeri profesionale kane mundesuar arkivimin dhe perpunimin e metejshem te infomacioneve mbi Bashkine Shkoder dhe, duke filluar nga Agjensia Kombetare e Planifikimit, Ministrite e ndryshme (si ajo e Mjedisit), Bashkia Shkoder, Administratore te njesive bashkiake, Drejtore te Agjensive Rajonale dhe Drejtorive Bashkiake, grupe interesi, profesioniste te ndryshem, intelektuale, grupe rinore dhe studentore, dhe banore te ndryshem te bashkise Shkoder te cilet u jane pergjigjur pyetesoreve. Ky dokument, ashtu si edhe indeksi tregon, eshte i ndare ne pese (5) kapituj e qe ne menyre plotesuese reflekton punen dhe vullnetin e te gjithë atyre aktoreve te lartepemendur.

Raport mbi komunikimin dhe pjesëmarrjen e qytetarëve në procesin e hartimit të PPV Bashkia Shkodër.

1.0 Dëgjesat Publike.

- 1.1 Dëgjesë Publike për Procesin e Planit dhe gjetjet e analizave
- 1.2 Dëgjesë Publike për Hartimin e Strategjisë së Zhvillimit për Bashkinë Shkodër.

2.0 Fokus Grupe.

- 2.1 Me Përfaqesues te njesive admnistrative Postribe, Shosh, Shale, Pult.
- 2.2 Me Perfaqesues te njesive aministrative Velipoje.
- 2.3 Me Perfaqesues te njesive administrative Dajç, Anë e Malit.
- 2.4 Me Perfaqesues te qëndrave kulturore, sociale dhe organizatave jo qeveritare te cilat operojne ne zone.

3.0 Takime me Administratore, Drejtori Lokale/Rajonale dhe Keshill Bashkiak.

- 3.1 Drejtoria e Pergjithshme e Mjedisit (MM). – Z. Julian Beqiraj
- 3.2 "Pergjegjesite Bashkiake dhe pjesemarrja qytetare" - Keshill Bashkiak
- 3.3 "Financat Vendore" - Keshill Bashkiak
- 3.4 Drejtoria mbi Menaxhimin e Emergjencave Natyrore. – Z. Ridvan Bushati
- 3.5 Drejtoria e Basenit “Drin” e “Bune”. – Z. Martin Pellumbi
- 3.6 Drejtoria e Bujqesise Shkoder. – Z.Fiqiret Xhabiaj
- 3.7 Drejtoria Rajonale e Mjedisit. - Eduard Terthora

4.0 Takime Nderkufitare.

- 4.1 Takim Ndërkufitare – Shkodër
- 4.2 Takim Ndërkufitar- Podgorice

5.0 Komunikimi ne Internet dhe ne Media.

- 5.1 Pyetësor Online
- 5.2 Emision Televiziv 1
- 5.3 Emision Televiziv 2
- 5.4 Mbulim i drejtpërdrejtë i dëgjesave publike në media

Raporti mbi komunikimin dhe pjesmarrjen e qytetareve ne procesin e hartimit te PPV Bashkia Shkoder

Bazuar në ligjin 107/2014 “Për Planifikimin dhe Zhvillimin e Territorit”, i ndryshuar, si dhe në VKM 671 dt 29.07.2015 “Për miratimin e rregullores së planifikimit të territorit”, neni 8, pikat 3a, 3c:

“Autoriteti përgjegjës për hartimin e dokumentit të planifikimit organizon një ose më shumë seanca takimi publik dhe këshillimi përpara çdo vendimmarrjeje që ka lidhje me planifikimin, dhe i përsërit ato, sipas nevojës, me qëllim informimin e plotë të palëve të interesuara dhe zgjidhjen e konflikteve.”

dhe

“Përmbledhja e vërejtjeve apo propozimeve gjatë takimit publik i bashkëlidhen projektit të dokumentit të planifikimit, të paraqitur për miratim, dhe njoftohet së bashku me të nëpërmjet botimit në regjistër dhe një ose disa mjeteve tradicionale të informimit”

Bashkia Shkodër ka ngritur një platformë të hapur dhe transparente komunikimi dhe këshillimi me publikun. Platforma bazohet në disa shtylla komunikimi, e ku grupi i punes se Univeristetit Polis ka gene i pranishem;

- Prezantime të mëdha publike
- Konsulta me grupe interesi
- Fokus Grupe
- Takime me persona të rëndësishëm të cilët kanë dhënë kontribut në Shkodër
- Komunikim me anë të internetit në faqen zyrtare të Bashkisë si dhe në atë të facebook
- Media audiovizuale

Më poshtë paraqiten në mënyrë të përmbledhur të gjithë hapat e ndjekur për këshillimin dhe komunikimin me publikun gjatë procesit të hartimit të Planit të Përgjithshëm Vendor të Bashkisë Shkodër dhe grupit te punës së hartimit te Planit te Pergjithshem Vendore.

Dëgjesat Publike

Dëgjesë Publike për Procesin e Planit dhe gjetjet e analizave

Dëgjesa e parë publike mbi gjetjet e procesit te Analizes u zhvillua në dt 15 Mars 2016 në ambientet e Universitetit “Luigj Gurakuqi”, Shkodër. Te pranishëm në këtë Dëgjesë Publike ishin:

Znj. Voltana Ademi – Kryetare e Bashkisë Shkodër, Z. Dritan Meta – Zv. kryetarë i Bashkisë Shkodër, Anetare te Forumit Keshillimore Vendore, sipas dispozitave ligjore (v.k.m 671 date 20.07.2015), Eksperte te Agjencise Kombetare te Planifikimit te Territorit (AKPT), Nenpunes te Administrates Publike Vendore e Rajonale, Grupi I punes per Hartimin e Planit Vendor (Polis University, Arizona State University), Eksperte te DLDP dhe AADF, etj. Nje pjese te rendesishme ne kete degjese e zuri edhe Shoqeria Civile, Shoqata te ndryshme, kryesisht ne sektorin e mjedisit, qe veprojne ne Shkoder. Te ftuar te tjere ishin gjithashtu nga organizata dhe grupe interesi te ndryshem por gjithashtu edhe nga bota akademike, si profesore te universitetit “Luigj Gurakuqi”, ku dhe u mbajt ky takim. Kjo Degjese Publike, ashtu si edhe dispozitat ligjore percaktojne, eshte shpallur 30 dite perpara saj dhe

eshte transmetuar ne kohe reale si nga kanalet televizive lokale si edhe ata shtetere, nder to permendim: tvsh, startv, abc dhe rozafa tv.

Degjesa Publike u hap ne oren 12:00 dhe fjalimin e pare e mbajti Kryetarja e Bashkise Shkoder, zonja Voltana Ademi, e ftuar nga zv. Kryetari z. Dritan Meta.

Mbas nje falenderimi te ngrohete per te ftuarit e pjesemarresit e tjere per pranine e tyre znj. Ademi nenshtroji disa ceshtje te cilat rendesia e tyre vjen nga Hartimi I planit, si:

a) zhvillimi I nje plani sa me gjithheperfshires ne te miren e interesave te qytetareve te Shkodres, b) sfidat te cilat plani duhet te konsideroje e qe rrjedhin nga reforma e re administrative dhe nga zgjerimi I kufirit bashkiak, duke konsideruar edhe pikat e forta e shtrirjes se re.

Dy elemente te tjere te cilet znj. Ademi I perkufizojte si sfida te rendesishme te shtrirjes se re territorial jane te lidhura me sektorin bujqesore dhe ate te menaxhimit te situatave te emergjences, si permbytjet te shkaktura nga kryzeqezimi I degeve ujore me ate te liqenit.

Ne mbyllje te fjalimit te saje, e duke garantuar nje vazhdimesi te konsultave me publikun, Kryetarja e Bashkise Shkoder ftoj grupin e punes te universitetit Polis e ate te Arizona State University.

Te paret te cilet filluan ishin 3 perfaqesues te Arizona State University, David Pijaëka, Braden Kay e Michael Umderrhill I cili mbajti edhe fjalimin mbi punen e bere.

Ky prezantim u pasqyruar ne dy kapituj, a) njeri i lidhur mbi ngritjen e pyetjeve te cilat grupi i punes i vlereson si sfidat te cilat plani duhet ti marre ne konsiderate, b) dhe e dyta mbi prezantimin e disa shembujve te padeshirueshem te krijuar ne ShBA e qe rasti I Shkodres mund te evitoje, si psh shperhapja urbane dhe problemet qe rrjedhin nga ky fenomen, si menaxhimi i transportit publik apo mbledhja e mbetjeve urbane.

Disa nga sfidat te cilat grupi i punes se Arizona State University ngriti jane te lidhura me: punesimin (inkubatore formimi profesional), dendesine dhe perqendimin e sherbimeve publike, transportin, perfshirjen e shoqerise aktive ne Shkoder ne promovimin e kultures dhe sipermarrjes ushqimore.

Me pas prezantimi I punes se kryer u vijua nga pasqyrimi I 'Analizes se thelluar te territorit' dhe ate te 'Metabolizmit Urban' ashtu si edhe dispozitat ligjore ne v.k.m 671 date 15.03.2015 'Mbi hartimin e PPV-s'.

Per kete grupi i punes se Universitetit Polis shfaqti zbulimet me te reja mbi territorin e ri te Bashkise Shkoder, duke filluar nga skaji me veriore i Republikes se Shqiperise (qe eshte edhe pjese e Bashkise Shkoder) deri ne Velipoje, perfshire qytetin e Shkodres.

Disa nga keto harta te prezantuara ishin:

a) Prezantimi I Planeve te hartuar me pare, si ato te miratuar si edhe ata jo te miratuar (si psh: Plani I Pergjithshem Kombetare, PINS Bregdeti, PPV vjeter Shkoder, EPTISA per zhvillimin e Qarkut Shkoder e Lezhe sebashkuj), b) Hartat e Metabolizmit Ujore, Ushqimore dhe Energjise, c) Sistemi klimaterik, ç) Gjeoinxhenieria, d) Boniteti tokave, dh) Sistemet territorial (zonat e mbrojtura/biodiversiteti), e) Sistemi ujore, ë) Sistemi infrastrukture, f) Harta periferialitetit etj.

Ne vijim grupi punes se Universitetit Polis pasqyroj nje bashkesi analize mbi tipologjite e vendbanimeve, te ndara ne 8 klasa, si; tipologjia bregdetare, tipologjia rurale-bujqesore, tipologjia suburbane liqenore e lumore, periferike urbane, qyteti, periferike informale, rurale kodrinore, rurale malore. Se fundi analiza urbane per qytetin e Shkodres pershkroji akset kryesore rrugore ne nje hulumtim te bazuar ne karakteristikat morfologjike e funksionale, te kateve perdhe e gjithashtu te shesheve 'rruazore' te unazes se brendeshme te qytetit.

Ne mbyllje te prezantimin e te gjetjeve me te reja ne fazen e analizes fjala kaloi te pranishemeve te cilet ndoqen kete prezantim.

Karakterit i ketyre nderhyrjeve ishte si i llojit 'koment' por edhe 'pyetje'. Nder to te shumta ishin komentet te cilat vleresonin nevojën e njohjes se pjeses kulturore te qytetit te Shkodres, te ekzistences se pjesëve historike por gjithashtu edhe territoreve rurale - si bujqesia dhe turizmi i paeksploruar.

Disa nga pyetjet dhe komentet kryesore të ngritura në takim ishin:

- Cili është raporti i kompromisit që duhet të bëjë ky plan në lidhje me të dhënat? Duke qënë se mungon një databazë e integruar e të dhënave në territor? (grupi i punës është duke punuar për ngritjen e një databaze informacioni. Jemi të ndërgjegjshëm që nuk do të jetë e plotë por do të jetë e mjaftueshme për të plotësuar fazën e planifikimit. Nëse presim në pafundësi për të pasur momentin perfekt për të planifikuar nuk do të arrijmë ta bëjmë kurrë)
- Cilat janë afatet e planit? Plani ka një kohëzgjatje 10 vjeçare. Bazuar në termat e kontratës ne si grup pune kemi një afat prej 18 javësh.
- Cilat janë parashikimet për zgjerimet e zonave urbane të Shkodrës? Nuk mund të japim një përgjigje në këtë fazë për parashikimet
- A janë marrë në konsideratë planet e mëparshme të hartuara për Shkodrën? A janë analizuar faktorët të cilat kanë cuar në moszbatimin e tyre? Planet e mëparshme janë marrë në konsideratë. Janë analizuar dhe prej tyre janë nxjerrë konkluzione për elementë të cilat mund të përdoren edhe në këtë plan.
- A duhet të ketë Shkodra një zhvillim policentrik apo monocentrik? Është shumë shpejt për të dhënë një përgjigje mbi këtë gjë. Gjithësesi ne mendojmë që zhvillimi policentrik është i nevojshëm në mënyrë që të garantohet që popullsia qëndron pranë burimeve.
- A janë analizuar avantazhet konkurruese të Bashkisë Shkodër? Po avantazhet konkurruese të bashkisë shkodër janë marrë në konsideratë. Si në aspektet sektoriale ashtu dhe në raport me vendet e tjera në rajon.
- A është marrë në konsideratë fakti i bashkë-jetesës fetare në Bashkinë Shkodër? Po është marrë në konsideratë dhe ne e shohim si një pikë të favorshme për zhvillimin e bashkisë.
- A mund të zhvillohet Shkodra si një qytet port? Në të shkuarën Shkodra ka pasur një port i cili lejonte anijet tregtare deri tek Bexhisteni... Jemi duke e marrë në konsideratë që të ketë një port për qëllime të lëvizjes së turistëve. Por kurrësi port mallrash.
- A është marrë në konsideratë trashëgimia kulturore dhe çfarë planesh keni ju për të ardhmen në lidhje me këtë çështje? Ne kemi analizuar problematikat në lidhje me trashëgiminë kulturore. Pa dyshim përmirësimi i aksesit dhe promovimit të tyre do të jenë pjesë e planit tonë. Gjithësesi në fazën e strategjisë do të shihen alternativat se si mund të përdoren në mënyrën më të mirë të mundshme në funksion të shoqërisë dhe zhvillimit të turizmit.
- A është marrë në konsideratë trashëgimia natyrore? Çfarë po ndodh me planin e alpeve? Po trashëgimia natyrore është një faktor i rëndësishëm në lidhje me zhvillimin e Shkodrës. Plani i Alpeve është në fazën fillestare. Ne kemi marrë kontakt me studion dhe do të vijojmë më tej bisedimet dhe bashkërendimin.
- A do të rregullohet infrastruktura Shkodër-Velipojë? Gjatë verës është një problem shumë i madh edhe si rrjedhojë e lëvizjeve për qëllime bujqësore në këtë aks... Është një ndër problematikat që kemi evidentuar. Do të shihen alternativat në momentin e hartimit të planit të infrastrukturës rrugore për përmirësimin e këtij aksi.
- Në Velipojë duhet parashikuar një nën-stacion elektrik (Ok do të kryejmë verifikimet për madhësinë e nënstacionit dhe më pas do të parashikohet në plan)
- Duhet të merrni në konsideratë ndërtimin e një miniporti në Pulaj
- Çfarë do të bëhet me titujt e pronësisë? Një pjesë shumë e madhe e territorit nuk kanë tituj pronësie, duke përfshirë zona me interes të madh zhvillimi si Velipoja, Shirokë dhe Zogaj. (është një çështje që shkon përtej planit. Ne gjithësesi do të japim rekomandimet mbi këtë çështje.)

- A do të përfshijë ky plan dhe plane për menaxhimin e territorit? Veçanërisht për zonat pyjore dhe ato bujqësore? (Po ky plan do të përfshijë edhe plane për menaxhimin e territorit)
- A do të koordinoheni me Malin e Zi në lidhje me menaxhimin e liqenit? (Po)
- Universiteti Luigj Gurakuqi ka një softëare të ri në lidhje me transportin dhe ne kemi të dhëna të cilat duam ti vendosim në dispozicionin tuaj
- Duhet që në këtë plan të shihni dhe një rrugë alternative për lidhjen me kosovën (Është kompetence kombetare, gjithësesi ne do te mundohemi te japim nje variant tonin)
- Duhet që në këtë plan të hartoni dhe një strategji në lidhje me ujrat dhe përmbytjet duke qënë se është një problem shumë serioz për Bashkinë Shkodër. (e kemi ne konsiderate per te hartuar nje set masash per nderhyrje)
- Ujësjiellësi i Dobracit është mbuluar me zhvillime informale. Kanë kaluar zonën e rreptësisë së puseve dhe kjo kthehet në një problem për cilësinë e ujit (është nje problematike qe kemi evidentuar edhe ne. Do te shihet alternativa per zgjidhje te problemit ne fazen e hartimit te planit te detajuar)
- A është marrë në konsideratë plani i EPTIZËS? Po është marre ne konsiderate

Persa i takon pyetjeve ato u drejtuan qofte mbi analizen aktuale qofte mbi pritshmerite e planit - nese do te kete nje zhvillim monocentrik apo policentrik, apo mbi bypass-in perendimore aktual dhe e ardhmja e tij.

<p>PLANI I PËRGJITHSHËM VENDOR BASHKIA SHKODËR</p> <p>Z./Znj. _____</p> <p>Kemi kënaqësinë t'ju tregojmë në ditësimin publik, mënyrën e procesit të hartimit të Planit të Përgjithshëm Vendor të Bashkisë Shkodër.</p> <p>Data: 15 Mars 2016</p> <p>Adresa: Salla e Konferencave, pranë Rektoratit të Universitetit "Luigj Gurakuqi", Shkodër</p> <p>Konferenca Universitare e Shkodër "Luigj Gurakuqi" që mbledhet për të diskutuar dhe diskutuar planin e dispozicionit publik të planit të hartimit të bashkisë Shkodër.</p> <p>*Niveli i kësaj çelësi të diskutimit të ditësimit është dhe diskutimit të bashkisë Shkodër.</p>	<p>Programi</p> <p>12:00 - 12:30 Hapja e ditësimin publik. Falë përshëndetje nga Znj. Voltana Ademi, Kryetare e Bashkisë Shkodër</p> <p>12:30 - 12:35 Përshëndetje i procesit të hartimit të PPP nga Prof. Dr. Ardit Abaj, Rektor i Universitetit POLIS</p> <p>12:35 - 12:25 Eksperienca ndërkombëtare dhe rastet studimore nga Braden Kay, Arizona State University</p> <p>12:25 - 13:00 Analizat e territorit të Bashkisë Shkodër dhe gjendet kryesore nga Ledion Beqari dhe Ledion Zlliqja, Universiteti POLIS</p> <p>13:30 - 14:00 Konferenca pyetje dhe përgjigje</p>
---	---



(Shkoder, 15 Mars 2016)

Dëgjese Publike për Hartimin e Strategjisë së Zhvillimit për Bashkinë Shkodër

Dëgjesa e dytë publike u zhvillua në dt 27 Prill 2016 në ambjentet e Universitetit "Luigj Gurakuqi", Shkodër. Te pranishëm në këtë Dëgjese Publike ishin:

Znj. Voltana Ademi – Kryetare e Bashkisë Shkodër, Z. Dritan Meta – Zv. kryetarë i Bashkisë Shkodër, Anetare te Forumit Keshillimore Vendore, sipas dispozitave ligjore (v.k.m 671 date 20.07.2015), Eksperte te Agjencise Kombetare te Planifikimit te Territorit (AKPT), Nempunes te Administrates Publike Vendore e Rajonale, Grupi i punes per Hartimin e Planit Vendor (Polis University, Arizona State University), Eksperte te DLDP dhe AADF, qytetare te ndryshem e shume te tjere. Te ftuar te tjere ishin gjithashtu nga organizata dhe grupe interesi te ndryshem por gjithashtu edhe nga bota akademike, si profesore te universitetit "Luigj Gurakuqi", ku dhe u mbajt ky takim.

Znj. Voltana Ademi ne fjalimin e hapjes se Degjeses Publike nenvizojte rendesine e Hartimit te ketij Plani si nje domosdoshmeri qe vjen fill pas Reformes Territoriale. Ne kete domosdoshmeri Ajo parashtroji nevojën e nje vizioni dhe te nje shtrirje sa me horizontale ne territorin e ri te Bashkise Shkoder – per te qene me afer komuniteteve dhe qytetareve. Nje rendesi te vecante Ajo i dha edhe

nevojës për një zhvillim sa më ekologjik, që respekton natyrën dhe që ve në levizje ato potenciale natyrore, turistike dhe ekonomike kaq të rëndësishme për banorët në zonat me rurale të Bashkisë. Ballinat ujore, janë një pjesë e integruar e këtij zhvillimi me karakter ekonomik dhe turistik, por gjithashtu edhe në cilësinë e jetesës për ato banorë të cilët i jetojnë këto hapësira – si urbane por edhe rurale. Inovacioni teknologjik, dhe aksesueshmëria në portalet e shërbimeve publike janë dhe do të mbeten një nga prioritetet për Bashkinë Shkoder dhe hartimin e këtij plani.

Në mbyllje të fjalimit të saj, Znj. Voltana Ademi kryetare e Bashkisë Shkoder, ftoj grupin e Universiteti Polis për të prezantuar 'Hartimin e Strategjisë së Zhvillimit'.

Në prezantimin e Strategjisë së Zhvillimit kater (4) ishin kolonat kryesore të cilat u shtri hartimi i këtij plani strategjik:

1. Roli rajonal i Bashkisë Shkoder me bashkitë kufitare dhe shtetet fqinje, si Mali i Zi dhe Kosova, ***në përputhje me Qëllimet e Hartimit të P.P.K (Planit të Përgjithshëm Kombëtar), në pikat e mëposhtëme:***

a. të Nxisë kohezionin territorial nëpërmjet zhvillimit të balancuar ekonomik e social të rajoneve dhe përmirësimit e konkurrencës.

2. Forcimi i brendshëm në Bashkinë Shkoder, për sa i përket levizjes dhe shërbimeve, ***në përputhje me Qëllimet e Hartimit të P.P.K (Planit të Përgjithshëm Kombëtar), në pikat e mëposhtëme:***

b. të Përkrah zhvillimin e gjeneruar nga funksionet urbane mixe dhe përmirësoje marrëdhënien mes zonave urbane dhe zonave rurale,

c. të Promovojë aksesibilitet, dhe

d. të Rrisë aksesin në njohuri dhe informacion.

3. Mjedisi dhe zhvillimi i tij në mënyrë sa më ekologjike dhe të nderthurur me sistemin natyrorë (si pjesë e integruar e problematikave të nderlidhura me emergjencat natyrore), ***në përputhje me Qëllimet e Hartimit të P.P.K (Planit të Përgjithshëm Kombëtar), në pikat e mëposhtëme:***

e. të Reduktojë dëmet mjedisore,

f. të mbroje dhe përforcojë resurset natyrore dhe të trashëgimisë kulturore.

4. Cilësia e jetesës e lidhur me a. **shërbimet** dhe b. **rikreativitetin/ vlerat natyrore**, në përputhje me Axfendën Evropiane të Territorit 2020, Strategjinë Evropë 2020, Vizionin Territorial i Evropës 2050 dhe Planit të Përgjithshëm Kombëtar. Këto dokumente synojnë të orientojnë zhvillimin hapësinor (policentrizmin përkundrejt pabarazive hapësinore), dhe të garantojnë akses të njëjtë rajonal për njerëzit, në infrastrukturë dhe në njohuri, në mënyrë që banorët lokalë të menaxhojnë burimet natyrore dhe trashëgiminë kulturore në mënyrë të zgjuar e në funksion të ripërtëritjes (resilience). Në përputhje me Udhezimet dhe Rekomandimet e mesipërme vizioni strategjik përkrah dhe i bashkëngjitet konceptit të policentrizmit të shtirë në polet e vendbanimeve të komunave të vjetra, dhe orienton zhvillimin e bypass-it perëndimorë si barriera natyrore dhe zhvillimi i këtij territori si zone rikreative për banorët.

Një përgjigje e vecante e në këto faze ju dha edhe atyre shqetësimeve e komenteve të ngritura në prezantimin e Analizave nga degjuesit, si e ardhmja e bypassi-it perëndimorë dhe zhvillimi Policentrik vs. Monocentrik. **Rritja e shërbimeve** në shkallë Bashkie dhe **Perforecimi i vlerave natyrore** ishte edhe strategjia e propozuar ndaj problematikave të gjeneruara nga Reforma Territoriale, nga rreziqet natyrore, dhe nevojave në rritje për një nivel jetese më të lartë jo vetëm në ish komunat e vjetra por edhe në qytet.

Në mbyllje të prezantimit fjala kaloi të pranishmeve të cilët ndoqën këto prezantim. Karakteri i këtyre nderhyrjeve ishte si i llojit 'koment' por edhe 'pyetje'. Nder to të shumta ishin komentet që

sygjeroin nje shtrirje sa me te gjere te sherbimeve administrative me rol ekonomik, social dhe gjithepershires ne qeverisjen vendore.



(Shkoder, 27 Prill 2016)

Pyetjet dhe komentet e ngritura në këtë takim:

1. Strategjia ka nevojë që të ketë disa prioritete të qarta, dy-tre, në mënyrë që më pas dhe politikat dhe programet te cilat ju keni ngritur të jenë të koordinuara dhe të harmonizuara. Përshembull prioriteti ekologjik- do të bënte që edhe projektet të fokusoheshin me një pikëpamje sa më miqësore ndaj mjedisit. (Po shumë e drejtë. Ne nuk mund të përcaktojmë prioritete për ju. Prandaj zhvillohen dëgjesat publike. Gjithësesi do të reflektohet në dokumentin e strategjisë: tre prioritete Shkodra e Gjelbër (Green and Resilient); Shkodra Smart; Shkodra e Jetueshme;)
2. Nuk jam shumë e sigurtë përsa i përket propozimit tuaj për by-pass lindor. Duke llogaritur që unaza ka vetëm pak kohë që ka përfunduar dhe nuk ka hyrë ende në efikasitet të plotë mendoj se mund të ishte një shpenzim i tepërt i cili do të shtonte qarkullimin e makinave. (Plani hartohet për një periudhë 10-15 vjeçare. Në këtë kontekst është e rëndësishme që të parashikohen infrastruktura të cilat i kalojnë problematikat afatshkurtër. By-pass lindor do të jetë në dy faza, e para e cila e lidh me unazën ekzistuese, dhe e dyta e cila kalon përtej qytetit Shkodër dhe lidhet në Shtoj me aksin Shkodër-Koplik. Gjithashtu, bypass është i nevojshëm edhe si rrjedhojë e PPK e cila parashikon si aks prioritar Han i Hotit-Shkodër. Në këtë kontekst duhet një devijim i trafikut jashtë qytetit. Bypass lindor është një zgjidhje më ekologjike dhe më e mirë për qytetin sesa ai përëndimor.)
3. A është marrë në konsideratë plani EPTISA? Përse duhen hartuar plane çdo dy vjet? A garanton afati juaj kohor që nuk do të kemi një plan të nxituar i cili do të krijojë probleme në zbatim? (Po, Plani EPTISA është marrë në konsideratë. Ky plan vjen edhe si rrjedhojë e reformës territoriale, e cila tashmë ka ndryshuar totalisht territorin e bashkisë Shkodër. Nevojitet një vizion i përgjithshëm për bashkinë. Ne jemi të ndërgjegjshëm për afatet kohore. Ato janë të përcaktuara me VKM nga qeveria qendrore e cila është dhe financuese e tyre. Gjithësesi, ne do të bëjmë maksimumin për të kapur afatet kohore pa kompromentuar

- cilësinë. Nëse e shohim të arsyeshme do të kërkojmë dhe një shtyrje të planit. Deri tani kemi qënë në kohë me të gjitha kërkesat ligjore dhe kontraktuale.)
4. Mendoj se është e rëndësishme që të zhvillohet peshkimi në liqen. Nëse shohim Malin e Zi e kanë shumë të zhvilluar këtë sektor. (Po shumë e drejtë. Për këtë është parashikuar edhe programi strategjik për zhvillimin e akuakulturës)
 5. Mendoj që propozimi juaj për By-Pass Lindor është shumë i mirë. By-pass perëndimor është një dëm ekologjik dhe peizazhistik i qytetit të Shkodrës.
 6. Projekti i pazarit të vjetër nuk është bërë siç duhet. Është shumë kitç. A keni menduar për të bërë një projekt të ri për këtë zonë? (Ne e kemi përfshirë edhe Bexhistenin si pjesë e programit për rigjenerimin e Ballinave Ujore. Në këtë kontekst do të jetë pjesë e një masterplani më të detajuar i cili do të saktësojë dhe ndryshimet që mund të ndodhin me këtë zonë. Në këtë fazë është shumë e vështirë të japim një përgjigje të detajuar se si do të duket më vonë. Ne e shohim si pjesë të integruar me ballinën ujore)
 7. Mendoj se ½ e Bashkisë Shkodër mund të zhvillohet me anë të konceptit të turizmit të qëndrueshëm. Këto përjashtoj Velipojën e cila është qëndër turizmi masiv dhe 10-fishohet gjatë periudhës së verës. (Ne kemi parashikuar zhvillimin e ekoturizmit dhe agriturizmit në pjesën e njërive administrative postribë/ Gur i Zi/ Shosh/ Shalë/ Pult. Gjithashtu dhe si koncept i integruar me agroturizmin në njësitë e nënshkodrës.)
 8. Mendoj se duhet të shtoni disa pika të tjera në itineraret tuaja turistike:
 - a. Gjeokompleksiteti i Shkodrës
 - b. Artizanatin si një degë me potencial ekonomik dhe me potencial turistik
 - c. Kultura dhe zonat arkeologjike (komentet tuaja do të merren parasysh dhe do të reflektohen në strategji. Gjithësesi në këtë fazë më shumë jepet koncepti, janë projektet ato të cilat saktësojnë edhe itineraret)
 9. Liqeni i Shkodrës duhet të ketë një trajtim shumë të kujdeshëm pasi vërehet eutrofikimi i tij. (Po është pjesë e politikave tona për mbrojtjen e mjedisit. Gjithashtu në konsultime me palën malazeze kemi rënë dakord që duhet shumë më shumë ndërveprim. Një ndërhyrje do të jetë ndalimi i të gjitha derdhjeve të ujërave të zeza në liqen. Ndërkohë në plan do të ketë dhe masa më të detajuara se në strategji përsa i përket kësaj ceshtje.)
 10. Zefjana është një zonë jashtë Bashkisë Shkodër të cilin duhet ta shihni me prioritet për të propozuar një fabrikë tullash (ok, është jashtë kompetencave tona. Hapja e fabrikës së tullave vjen si kërkesë e privatit, është pak e vështirë që ta përcaktojmë ne. Ajo që mund të bëjmë është që të parashikojmë një zonë industriale/ekonomike në momentin e hartimit të planit të përdorimit të tokës.)
 11. Përse hidhen poshtë planet dhe hartohen plane të reja çdo dy vjet? A nuk është shpenzim parash? Kush garanton që ky plan nuk duhet hartuar sërish? (Reforma territoriale dhe ndryshimet ligjore në planifikimin e territorit kanë shkaktuar këtë konfuzion. Ne jemi të angazhuar maksimalisht për të dorëzuar një produkt cilësor. Kemi dhe angazhimin e bashkisë përsa i përket zbatimit të këtij plani)
 12. Duhet të shihni mundësinë e ndërtimit të një porti dhe disa pontileve në Bashkinë Shkodër (Po është marrë në konsideratë)
 13. Është e rëndësishme që të shpreheni për parkimet (po janë marrë në konsideratë, janë reflektuar tek raporti)
 14. Zhvillimi ekonomik, duhet të krijohen inkubatorë për sipërmarrjet e reja (po është marrë në konsideratë, është reflektuar tek raporti)
 15. Duhet që Shkodra të ketë një aeroport sezonal. Është një fushë e vjetër fluturimi e cila mund të përdoret (qëllimi nuk justifikon shpenzimin. Kemi tre aerporte shumë pranë si Podgorica, Ulqin dhe Aeroporti i Rinas. Gjithashtu fusha që ju thoni tashmë nuk ka asgjë të ngjashme

me një fushë për aeroport, vetëm emri i ka mbetur, është kthyer në një pikë depozitimi inertesh)

16. Duhet të parashikoni kurrën e gjelbër të Shkodrës dhe pyllëzime në tarabosh (po është e parashikuar)
17. Çfarë parashikimesh keni për Rrjollin? (zonë turistike elitare me impakt sa më të vogël në mjedis dhe në natyrë)
18. Çfarë do të ndodhë me ujërat e zeza ? (është parashikuar qëndra e trajtimit të ujërave të zeza)
19. Çfarë do të bëni për përmytjet?(është pjesë e masave të cilat do të rekomandohen në plan gjatë fazës tjetër. Gjithësesi nuk mund të japë plani i shkodrës zgjidhjen përfundimtare. Është një kombinim me institucione të tjera përtej shkodrës.)
20. Duhet mbështetur zejtaria. Është premtuar në fushatë ngritja e një qëndre panairesh tek bexhisteni? (po shumë e drejtë)
21. Gjatë hartimit të planit të kaluar, është parashikuar ndërtimi i një terminali ndërkombëtar tek pika 2.5, pranë bypass lindor. Është zgjidhja optimale për Bashkinë Shkodër. (Ai stacion është në një zonë të urbanizuar dhe banimi. Do të shtonte trafikun. Propozojmë rigjenerimin e stacionit të trenit për të promovuar dhe infrastrukturën hekurudhore)

Fokus Grupe

2.1 Fokus Grup 1- përfaqësues të njësive administrative Postribë, Shosh, Shalë, Pult. Takimi u zhvillua në njësinë administrative Postribë më 21 Mars 2016.

Ky takim u zhvillua ndërmjet Prezantimit të Analizave (15 Mars) dhe Hartimit të Strategjive (27 Prill) si pjesë e degjesave e konsultimeve e me nevojat lokale të komunave të reja të Bashkisë Shkoder, që tashmë janë ndarje administrative të të njëjtes bashki. Në këtë takim grupi i punës së Universitetit Polis prezantoi analizat e realizuara dhe të punuara për degjесen e parë të kësaj faze të leximit të territorit të ri bashkiak.

Në këtë takim ishin të pranishëm, zv. Kryetari i Bashkisë Shkoder Z. Arben Gjuraj, përfaqësues të njësive administrative dhe anëtarë të tjera të Bashkisë Shkoder sebashku me banorë të zonës dhe mesues të profileve të ndryshme.

Në këtë takim tre ishin drejtimet të cilat këto komunitete ngriten arsyetimet e tyre të nevojshmerise për të trajtuar në Planin e Përgjithshëm Vëndore: a) Arsimit, dhe b) Menaxhimit të pyjeve dhe bujqësisë. c) zhvillimi rural.

Përsa i takon arsimin nevojat u shtruan si domosdoshmeri e rritjes së aksesit në shkollë dhe situata e ofrimit të hapësirave të nevojshme për mesimdhënie.

Përsa i takon menaxhimin të pyjeve dhe bujqësisë, banorët e ngriten nevojën e pikave të grumbullimit bujqësorë dhe atij pyjorë për të pasur mundësinë e tregëtimit të këtyre produkteve. Një element tjetër, por jo me pak i rëndësishëm, ishte edhe ai i ngritur nga përfaqësues të njësive administrative më veriore të bashkisë Shkoder – si bashkimi në akse rrugore e kufitare me Malin e Zi dhe Kosovën, për të afuar këto vëndbanime sa më afër me qendrat shqipfolëse.

Komentet kryesore:

1. Lidhja me Kosovën nga Drishtë dhe Prekal
2. Rajone Historike të Kushtëzuar nga Basenet Ujore
3. Infrastruktura rrugore problematike (janë 40 fshatra dhe nga këto vetëm 10 të lidhura me rrugë)
4. Ka disa kështjella të cilat duhet të merren në konsideratë për itinerare turistike
5. E nevojshëm qëndra e informacionit dhe përgatitja e guidave

6. Duhet të ketë projekte për energjinë elektrike duke promovuar mullinjtë me erë si dhe mullinjtë e vegjël të cilët funksionojnë me ujë
7. Promovimi i Ushqimeve BIO shihet si një potencial i rëndësishëm për këtë zonë, madje mund të ketë një projekt përsa i përket tregut të produkteve BIO
8. Mbetjet Urbane mbeten një problem. Nuk qëndron problematika tek sasia e gjeneruar por tek edukimi i qytetarëve për të mos i hedhur ato në lumenj
9. Parku i thethit duhet 3-fishuar
10. Shkolla e mesme Mes+Dragoç ka nevojë për shtim ambjentesh. Gjithashtu e nevojshme është dhe shtimi i fondeve për mirëmbajtjen
11. Është e rëndësishme të ketë një projekt përsa i përket terreneve sportive
12. Pylli i Gështenjave është një potencial i mirë për zhvillimin e zonës. Janë 4000 hektarë gështenja të cilat nuk shfrytëzohen. Duhet parashikuar një qëndër grumbullimi gështenjash
13. Është e nevojshme të promovohet agro-përpunimi pasi është një nga mënyrat për të rritur vlerën e produkteve vendase
14. Është një zonë shumë e favorshme për turizmin sidomos për turizmin malor dhe ekologjik
15. Është e nevojshme një qëndër grumbullimi për bimët medicinale
16. Duhet mbështetur produktet tradicionale si qepa, pjepri dhe perimet
17. Shkollat duhen pajisur me laborator dhe palestër
18. Është i nevojshëm rikonstruksioni i rrugës Shkodër-Theth dhe rritja e sigurisë rrugore në këtë aks
19. Është e nevojshme ruajtja e arkitekturës tradicionale e cila është duke humbur gjatë kësaj periudhe
20. Duhet rritur potencialet për gjenerim të ardhurash. E shoh të domosdoshëm një treg rajonal dhe një qëndër kooperative/grumbullimi për gështenja dhe bimë medicinale
21. Është e nevojshme të hartohen plane për menaxhimin e pyjeve
22. Kooperativat blegtorale janë një mundësi e mirë për zonën
23. Pyjet duhet të përdoren përmes shoqatave të pyjeve



(Postribe, 21 Mars 2016)

2.2 Fokus Grup 2- përfaqësues të njësive administrative Velipojë. Takimi u realizua me 21 Mars 2016

Takimi u zhvillua në njësine administrative Velipojë me 21 Mars 2016.

Ky takim u zhvillua ndërmjet Prezantimit të Analizave (15 Mars) dhe Hartimit të Strategjive (27 Prill) si pjesë e degjesave të konsultimeve me nevojat lokale të komunave të reja të Bashkisë Shkodër, që tashmë janë ndarje administrative të të njëjtes bashki. Në këtë takim grupi i punës së Universitetit

Polis prezantoi analizat e realizuara dhe te punuara per degjese e pare te kesaj faze te leximit te territorit te ri bashkiak.

Disa nga argumentet e shqyrtuar ne kete takim ishte e lidhur me sektorin e turizmit dhe te mirat ekonomike te cilat rrjedhin nga zhvillimi i metejshe i ketij sektori si nje burim te ardhurash te qendrueshme per banoret e ish komunes Velipoje.

Disa nga problemet e ngritura ne kete takim nga banoret ishin te lidhur me potencialin turistik qe njesia administrative Velipoje ofron si;

a. rrjeti infrastrukture i pamjaftueshem per te perballuar fluksin turistik gjate pushimeve verore. Shpesh here, sipas komenteve te pranishmeve, ky rrjet i fluksit turistik (Shkoder - Velipoje) ndeshet ne te njetin segment me fluksin e praktikave ditore (kryesisht ne sektorin e bujqesise) te banoreve ne fshatrat qe kjo rruge pershkron - duke u kthyer ne burim aksidentesh dhe humbje ne sektorin e turizmit. **Nevoja per krijimin e disa segmenteve lidhes nga Velipoja me Shkodren (per funksione dhe fluks te ndryshem) dhe me aksin kryesore Lezhe - Shkoder ne hyrje te njesise administrative Berdise, perbenin argumentin dominues dhe me karakter propozues te banoreve te zones.** dhe b. **roli turistik i Velipojes ne shkalle rajonale, perkrah Shengjini-t dhe Ulqinit.**

Komentet e Takimit:

1. Rruga e amortizuar dhe trafiku qe krijohet gjate veres. Gjithashtu perdorimi i rruges kryesore edhe per qelime bujqesore ngadaleson trafikun. Duhet nje degzim ose nje rruge bujqesore e re
2. Duhet permirësuar lidhja me Shengjini nga Rrjoli
3. Duhet te shihet mundësia per krijimin e nje Porti te vogel ne Pulaj
4. Duhet pare mundësia e perdorimit te Diellit per prodhimin e energjise
5. Laguna e Mortenes eshte nje potencial i rendesishem natyror i cili duhet mbrojtur
6. Problematike shume e madhe e zones eshte e lidhur me titujt e pronesis. Mungojne certifikatat e pronesis
7. Duhet pare mundësia e hapjes se nje dege profesionale per turizmin
8. Duhet pare mundësia e nje depo grumbullimi te produkteve bujqesore
9. Duhet kufizuar patjetër shperhapja urbane ne dem te tokes bujqesore
10. Duhet parashikuar rruga Ulqin-Velipoje-Shengjin
11. Duhet ndertuar disa parqe lokale ne Velipoje
12. Duhet ndertuar tregje urbane ne velipoje gjate veres
13. Lartesia e ndërtesave ne brezin bregdetar duhet kufizuar
14. Dokumentat e pronesis jane shume problem ne zone e plazhit
15. Kanalizimet. Eshte bere qendra e trajtimit por nuk jane lidhur me ndërtesat
16. Trotualet duhet te parashikohen per secilen rruge
17. Sinjalistika rrugore
18. Parking ne qender te velipojes
19. Duhet pastruar kanalet e kullimit dhe riparuar hidrovoret
20. Duhet parashikuar korsite e emergjencave. Jane shume te nevojshme gjate veres
21. Nenstacioni i velipojes duhet parashikuar
22. Grumbullimi i mbetjeve



(Velipoje, 21 Mars 2016)

2.3 Fokus Grup 3- përfaqësues të njësive administrative Dajç, Anë e Malit.

Takimi u zhvillua ne njesine administrative Dajç me 21 Mars 2016.

Ky takim u zhvillua ndermjet Prezantimit te Analizave (15 Mars) dhe Hartimit te Strategjive (27 Prill) si pjese e degjesave e konsultimeve me nevojat lokale te komunave te reja te Bashkise Shkoder, qe tashme jane ndarje administrative te te njejtës bashki. Ne kete takim grupi i punes se Universitetit Polis prezantoi analizat e realizuara dhe te punuara per degjeseën e pare te kesaj faze te leximit te territorit te ri bashkiak.

Disa nga argumentet e shqyrtuar ne kete takim ishte e lidhur me menaxhimin e resurseve natyrore dhe hidrike ne dobi te sektorit te bujqesise dhe tregtimit te produkteve lokale, por gjithashtu edhe te sektorit te ecoturizmit.

Mirembajtja e kanaleve vaditese e kulluese, mbrojtja nga permytjet e tokes bujqesore, dhe mundesia per te tregtuar produktet (afersia nga nje infrastruktuore kryesore ne shkalle rajonale), ishin disa nga problematikat e nevojat e shprehura ne kete fokus grup.



(Dajç, 21 Mars 2016)

Komentet e këtij takimi:

1. Turizmi Kulturor duhet parë si potencial në zonën e anës së Malit
2. Qëllimi i planit duhet të jetë që të përmirësojë kushtet e jetesës së banorëve të zonës
3. Fluksi i lëvizjeve është shumë i madh. Duhet të ketë një rrugë dytësore nga bërdisa në Velipojë

4. Duhet të krijohen lidhjet e prodhuesve vendas me prodhues të tjerë jashtë vendit
5. Është shumë e rëndësishme që të përmirësohet lidhja e fshatrave periferike me bashkinë qëndër
6. Është i rëndësishëm rehabilitimi i ujësjellësave në zonën e Anës së malit
7. Pastrimi i Prrenjve dhe i kanaleve kulluese duhet të kryhet në mënyrë periodike pasi janë burim përmytjesh
8. Qendra e njësisë duhet rregulluar. Gjithashtu qendrat e fshatrave/ sheshet kryesore duhen rregulluar
9. Ana e Malit është portë hyrëse e Shqipërisë! Duhet rregulluar rruga dhe estetika e saj
10. Zona e nënshkodrës shquhet për prodhimin e perimeve. Duhet të ketë disa pika grumbullimi
11. Sherebela zhvillohet natyrale në Tarabosh. Duhet promovuar si produkt autentik dhe bio
12. Është e nevojshme që nga ura e bahcallëkut deri në bërdicë të konsiderohet si një hapësirë për shëtitorë gjatë Drinit. Të ketë një korsi për këmbësorë dhe bicikleta
13. Zona buzë lumi duhet të parashikohet për argëtim
14. Është i rëndësishëm një terminal transporti në Bërdicë
15. Siguria rrugore është shumë e dobët. Duhet rregulluar sinjalistika
16. Harku i Bërdicës ka nevojë të ketë një zgjidhje për trafikun. Burim aksidentesh dhe trafiku gjatë verës

2.4 Fokus Grup 4- takim me përfaqësues të organizatave jo qeveritare të cilat operojnë në zonë.

Në këtë takim kishte dhe përfaqësues të institucioneve kulturore në Shkodër si drejtuesit e muzeve. Ky takim u zhvillua ndërmjet Prezantimit të Analizave (15 Mars) dhe Hartimit të Strategjive (27 Prill). Në këtë takim grupi i punës së Universitetit Polis prezantoi analizat e realizuara dhe të punuara për degjeshen e parë të kësaj faze të leximit të territorit të ri bashkiak dhe diskutoi mbi nevojat të cilat plani i përgjithshëm vendore mund të plotësojë në mënyrë që Shkodra të ketë një vizibilitet turistik më të lartë dhe një nivel kulturor produktiv në shkallë kombëtare dhe ndërkombëtare.

Të shumta ishin edhe propozimet - ndër to ishte edhe ai i Bibliotekës së Qytetit për të shtrirë shërbimin e saj edhe në rrjetet kulturore të kohës së lire dhe mesimore.



Mars)

(Salla e Keshillit Bashkiak Shkoder, 22

Komentet e takimit:

1. Kalaja e Shkodrës është e rrethuar nga ndërtimet. Duhet të shihet mundësia që ato të strukturohen e rregullohen ose në disa raste të zhvendosen

2. Sinjalistika kafe (objekteve kulturore) duhet të jetë një prioritet për bashkinë
3. Shkodra është një qytet muze, duhet të ketë një përfaqje të integruar të turizmit kulturor. Duhet një qendër informacioni
4. Aksesimi në Kalanë e Shkodrës për autobuzat është shumë problematik. Duhet parashikuar një zonë shërbimi ku parkimi të kombinohet me shitjen e suvenirëve.
5. Zona e liqenit është shumë problematike për ndotjen nga derdhja e ujërave të zeza
6. Cfare do të bëni me komunitetin rom pas urës së Bunës? Mendoj që duhet ti trajtoni në mënyrë për ti integruar me qytetin. Duhet përmirësuar kushtet e jetesës
7. Duhet zgjeruar rrjeti i bibliotekës edhe në shkolla. Duhet parë mundësia e dixhitalizimit të bibliotekës. Gjithashtu gjatë verës mund të zhvillohet bibliobus në zonat turistike. Gjithashtu ka nevojë për shtim hapësire.
8. Lulishtet janë të mbyllura dhe të rrethuara
9. Parkingjet në qytet duhen parë me prioritet
10. Duhet një hapësirë për jetën e natës
11. Disa shkolla janë të nënshfrytëzuara. Duhet parë mundësia për ti përdorur edhe si hapësira multifunksionale
12. Duhet hartuar projekte edhe në funksion të njerëzve me aftësi të kufizuara
13. Duhet zhvilluar më shumë aktivitete social kulturore
14. Duhet një zyrë e mirëfilltë për koordinimin e projekteve me OJQ

2.5 Fokus Grup 5- takim me përfaqësues të rinjve të Shkodrës i zhvilluar tek Qendra Rinore Arka.

Në këtë takim kishte përfaqësues të shoqatave kulturore në Shkodër dhe me te rinj te ndryshem. Ky takim u zhvillua ndermjet Prezantimit te Analizave (15 Mars) dhe Hartimit te Strategjive (27 Prill).

Ne kete takim te hapur ndaj qytetareve shkodrene u diskutuan tre tematika; a) Jeta nates, b) sipermarrja, c) universiteti.

Komentet e para te cilat u shprehen nga te pranishmit kishin te benin pikerisht me jeten kulturore, muzikore dhe artsike per nje qytet qe di te shijoje ne menyre qytetare jeten e nates.

Sipermarrja, kryesisht per te rinjte, ishte nje nga temat tjera te cilat u ngriten ne kete takim.

Zhvillimi i nje kampusi universitare, me sherbime te ndryshme, ishte nje nga kerkesat e vecanta te cilat degjuesit ja adresuan planit.



(Qendra Rinore Arka, 26 Mars)

Komentet e marra në këtë takim

1. Duhet të shihni të dhënat në open street map. Ju ndihmon në përditësimin e të dhënave

2. Duhet të rritet kontrolli publik i shpenzimeve dhe transparencën ndaj publikut
3. Duhet një zonë për jetë nate duke qënë se shkodra ka shumë të rinj dhe është qytet studentor
4. Shkodra si qytet studentor. Duhet parë mundësia e hapjes së një dege arti. Gjithashtu nuk ka nevojë për një kampus universitar. Banesat për studentë le të jenë të shpërndara në qytet. Ndërkohë të parashikohen zgjerime për universitetin.
5. Duhet një sallë për aktivitete social kulturore për të rinjtë
6. Duhet të zhvillohen sportet ujore
7. Duhet të ketë një hapje të institucioneve publike edhe në zona të tjera përtej qendrës së qytetit
8. Shumë e rëndësishme hapja e qendrave me një ndalesë

1. Takime me Administratore, Drejtorin Lokale/Rajonale.

3.1 Drejtoria e Pergjithshme e Mjedisit (MM). – Z. Julian Beqiraj / Sulejman Xhepa/ Silvanka Alshabani

Ky takim u zhvillua si pjese e informimit mbi situaten e territoreve te rendesise kombetare ne Bashkine e re Shkoder. Ne kete takim u fol mbi menaxhimin e zonave te mbrojtura dhe kryesisht mbi problematikat mjedisore te liqenit te Shkodres. Niveli i larte i metaleve te renda ishte nje nga problematikat e ngritura persa i takon ketij territori liqenore. Studimi i faktoreve ndotes, perfishire bashkepunimin me Malin e Zi, do te çonte ne orientim me te sakte te nderhyrjeve qe duhen marre ne shkalle kombetare se pari e ma pas ate lokale.

Së fundi u fol për kurorën malore të Alpeve dhe potencialin turistik që ka kjo zonë veriore e Bashkisë Shkodër ka, ndaj edhe mbrojtja dhe promovimi i vlerave natyrore, të biodiversitetit dhe të klimës të mbeten një prioritet i rëndësishëm Kombëtar.

3.2 "Pergjegjesite Bashkiake dhe pjesemarrja qytetare" - Keshill Bashkiak

Ky takim u realizua me date 20/05/2016 dhe i organizuar nga Fondacioni Gjerman Konrad Adenauer dhe Friedrich Ebert sebashku me Bashkine Shkoder ne sallën e Keshillit Bashkiak. Ky takim u organizua si pjese e programit te ketyre dy fondazione mbi pergjegjesite bashkiake dhe pjesemarrjen qytetare. Sipas nje sondazhi, me mbi 800 te intervistuar vetem ne qytetin Shkoder, shprehet optimiste per transformimet qe kane fokus hapsirat publike dhe te gjelberta.

Nje vecori tjeter per te cilin u zgjodh Shkodra te behej ky takim ishte edhe fakti se Bashkia e ketij qyteti rezultoi si bashkia me nivelin me te larte te informimit ne nivel te qeverisjes vendore ne rang republike. (ligji 119/2015 mbi "Te drejten e infomimit ne nivel te qeverisjes vendore").

Pas prezantimit te rezultatit, Keshilli Bashkiak diskutoji mbi menytrat te ndryshme qe mund te adresojne qytetaret persa i takon problemeve te ndryshme dhe afrimi i tyre ne axhenden e Keshillit Bashkiak.



(Salla Keshillit Bashkiak Shkoder, 20 Maj)

3.3 "Financat Vendore" - Keshill Bashkiak Shkoder

Takimi mbi projekt buxhetin e Bashkise Shkoder e realizua nga Bashkia Shkoder me date 29 Mars 2016 ku ishin te ftuar anetare te Keshillit Bashkiak dhe qytetare te ndryshem. Takimi u realizua ne forme tematikash ku fjaline hyrese Znj. Ademi ja dedikojte rendesise se hapësirave publike dhe ndergjegjesimit te komunitetit. Me pas drejtorite perkatese, si ajo e sherbimeve social / menaxhimit te emergjencave etj, te Bashkise shfaqen programin Bashkiak mbi financat vendore. Nje risi e ketij programi ishte edhe 'Regjistri elektronik i bizneseve' i cili synon te lidh te ardhurat me sherbimet. Persa i takon zonave veriore te Bashkise Shkoder u ngrit shqetesimi se nuk ekziston nje sistem adresash.



(Ftese Publike e Bashkise Shkoder mbi Financat Vendore)

3.4 Mbi Menaxhimin e Emergjencave Natyrore. - Bashkia Shkoder

Ky takim u realizua me date 20/05/2016 si pjese e mbledhjes se informacioneve prane drejtorive lokale ne menyre te hartimit te nje strategjie sa me afer problematikave territoriale te lidhur me kontekste specifike dhe te vecanta ndermejt tyre. Rasti ne fjale eshte i referuar menaxhimit te emergjencave civile dhe atyre natyrore. Ne kete takim nje rendesi e vecante e shprehur nga z. Bushati (Drejtor i Emergjencave Civile, mbrojtjes dhe shpetimit nga zjarri) ju dha menaxhimit te situatave te emergjences.

Disa nga problemikat te cilat u ngriten jane te lidhura per bashkepunimin vertikal ndermjet institucioneve te ndryshme dhe pergjigjia ne menyre te sinkronizuar ne rrjete aktoresh. Persa i takon situatave te emergjencave rurale ku aksesimi eshte pothuajse i pamundur apo i veshtire per tu arritur (zona malore, zona te permbytura) z. Bushati shprehet se bashkepunimi horizontal me shoqata apo banore lokale te ndryshme (si ajo e peshkatarëve), ka qene mjaft i sukseshem.

Me tej, me Reformen e Re territoriale Bashkia Shkoder perballet me nje dimension me te ndryshem te emergjencave, nga ato qe kapin flukset turistike dhe infrastrukurore tek ato me rurale malore.

Me rritjen e ketyre dinamikave te emergjencave lind gjithashtu edhe nevoja e menaxhimit ne menyre sa me gjithepershiresë te aktore te ndryshem, ndaj edhe nevojat e ngritura nga kjo drejtori jane ato te shtimit te; punesuareve sa me te kualifikuar ne kete drejtori, te burimeve te financimit dhe gjithashtu te kalimit te kopetencave administrative ne menyre qe te kete pergjigje te menjehershme ndaj emergjencave.

Nje element tjetër i rendesise se emergjencave dhe menaxhimit te tyre ishte edhe zona pergjate bypassit perendimore. Pa u futur ne ceshtje teknike te bypassit, z.Bushati u shpreh se permbytja nga ngritja e nivelit te liqenit jo vetem qe shkakton me shume deme ekonomike dhe njerzore (per shkak te afersise nga qyteti) por mbi te gjitha zgjat me gjate ne hark kohore se permbytja e tokave pergjate lumenjve - e kjo per shkak te vete aftesise se rrembyeshme qe lumi Drin dhe Kir ka, per te dale me pas ne Bune.



(Bashkia Shkoder - Z. Ridvan Bushati Drejtor i Emergjencave Civile, Mbrojtjes dhe Shpetimit nga Zjarri)

3.5 Drejtoria e Basenit “Drin” e “Bune”. – Z. Martin Pellumbi

Ky takim u zhvillua si pjese e informimit mbi situaten e segmentit hidrik natyrore ne Bashkine Shkoder Drin - Bune. Disa nga tematikat te folur ne kete takim jane qofte te sferes turistike dhe shfrytezimit te lumit Buna per qellime te tilla, por edhe ato te lidhura me menaxhimin dhe evitimin e situatave te emergjencave ujore natyrore. Perforecimi i argjinatures pergjate ketij segmenti ujore dhe rritja e aksesit per qellime rikreative ishin disa nga propozimet e z.Pellumbi.

3.6 Drejtoria e Bujqesise Shkoder. – Z.Fiqiret Xhabiaj

Ky takim u zhvillua si pjese e informimit mbi situaten e tokes bujqesore ne Bashkine Shkoder. Ne kete takim 2 ishin tematikat e trajtuara ne menyre te vecante, njera persa i takon aftesise prodhuese te produkteve lokale dhe ajo pjese e lidhur me tregtimin e ketyre produkteve. Persa i takon aftesise prodhuese problematikat qe shfaq Bashkia e re Shkoder jane te lidhura me teknologjine e veshtire qe sektori i bujqesise has, dhe kosto e larte e karburantit qe reflekton me pas edhe koston e ujitjes dhe te perpunimit te tokes. Pavaresisht puneve te kryera se fundi mbi thellimin e kanaleve kullues pergjate ish komunes Dajç dhe Programeve te ofruar nga Ministria e Bujqesise, ky sektor mbetet akoma ne ritme te avashte drejte shkalles rajonale te konkurrences dhe tregtimin te produktit bujqesore. Fragmentimi i tokes bujqesore ne parcela te vogla familjare ben qe ky sektor te mbetet akoma large idese se fermes - pavaresisht disa shembujve te mire qe mund te ndiqen e qe jan realizuar fale Bashkepunimit Internacional.

3.7 Drejtoria Rajonale e Mjedisit - Eduard Terthora

Ky takim u realizua me date 11 Maj 2016 si pjese e informimit mbi situaten e vendgrumbullimit te mbeturinave urbane (landfill) dhe menaxhimit te tyre. Ne kete takim u diskutua kryesisht si per sistemin e grumbullimit ashtu dhe per sfidat territoriale qe has Bashkia e re Shkoder pas Reformes Territoriale. Z. Therthora foli edhe per disa projekte pilot per te ekperimentuar por pa sukses mbi pika e grumbullimit dhe transferimit nga zonat me rural drejt landfillit.

Ky takim u shoqerua edhe me nje vizite ne vend-depozitim e vjeter te Bashkise Shkoder, prane varrezave te Deshmoreve dhe pergjate lumit Kir.

3.8 Autoriteti Rrugor Shqiptar (Simon Prendi/ Holta Dedaj)

Takim konsultues me autoritetin rrugor Shqiptar. Në këtë takim u diskutua në lidhje me korridorin Adriatik Jonian dhe me Bypass të Shkodrës. Sipas ArrSh Adriatik Jonian do të hyjë në Shqipëri nga Muriqani dhe jo nga Han i Hotit sic eshte percaktuar ne PPK. Gjithashtu eshte diskutuar në kete takim edhe ne lidhje me bypass lindor dhe perendimor te Shkodrës. Një tjetër temë diskutimi ishte dhe rehabilitimi i rruges se velipojes ku Arrsh eshte ne proces hartimi te projektit teknik. Ky projekt do te pasqyrohet edhe ne planin e pergjithshem vendor.

3.8 Planin për Zonën e Rëndësisë Kombëtare të Alpeve Referuar bashkërendimit të PPV Shkodër me Planin për Zonën e Rëndësisë Kombëtare të Alpeve kemi marrë kontakt me drejtuesen e projektit Znj. Albana Dhimitri. Kontakti i parë ka qënë pozitiv por për faktin se eksperti kryesor i planit të alpeve nuk ndodhet në Shqipëri, u vendos që të organizohet një takim më i thelluar në një datë të dytë. Në këtë kontekst rezultatet e bashkërendimit do të reflektohen në planin e përdorimit të tokës si dhe në planin e masave për mjedisin gjatë fazës së tretë.

Takime ndërkuftare

4.1 Takimi Ndërkuftar Shkodër

Ky takim u zhvillua në qytetin e Shkodrës. Pjesë e takimit ishin Ministria e Zhvillimit Urban/ Agjencia Kombëtare e Planifikimit të Territorit/ Bashkia Shkodër/ Universiteti POLIS/ REC/ GIZ/ Bashkia Ulqin/ Ministria e Turizmit dhe Planifikimit Hapësinor Mal i Zi/ Studio CAU. Ky takim u zhvillua me ndërmjetësim të MZHU për harmonizimin e planeve. Në takim fillimisht u bë një prezantim nga pala malazeze për hartimin e planit të përgjithshëm vendor të Bashkisë Shkodër dhe për Hartimin e Planit për Bashkitë përreth liqenit të Shkodrës. Pas prezantimit pati një diskutim dhe pyetje nga pala Shqiptare në lidhje me Korridorin Adriatik Ionian dhe akse të tjera lidhëse. Me prioritet u pa lidhja ujore nëpërmjet liqenit të Shkodrës dhe lumit Buna. Gjithashtu lidhja Zogaj Virpazar me rrugë. U pa me rëndësi lidhja midis parqeve kombëtare si dhe lidhja me një rrugë të vogël shërbimi midis Ulqinit dhe Velipojës. U ngrit si problematikë ndotja e liqenit të Shkodrës dhe përmbytjet.

Pas prezantimit të palës malazeze, u zhvilluan disa prezantimi nga pala shqiptare ku fillimisht u prezantua nga AKPT plani i përgjithshëm kombëtar dhe PINS Bregdeti. Më pas nga Universiteti POLIS u prezantua një pjesë e strategjisë për PPV Shkodër. Në këtë pjesë pati disa diskutime të rëndësishme në lidhje me masat për përmbytjet dhe aksin lidhës Shkodër-Theth. Nga POLIS u prezantua dhe një koncept për të lidhur Thethin me Valbonën i cili pati debat veçanërisht me

përfaqësues të REC mbi llojin e rrugës. Në fund të takimit u zhvillua dhe një prezantim nga AA në lidhje me shkollën verore në Shkodër.

4.2 Takime ndërkufitare (2)

Keto takime u zhvilluan ne Podgorice, prane Center for Architecture and Urbanism (CAU), e angazhuar ne hartimin e Planit te Pergjithshem Vendore te Bashkise Ulqin dhe Planit per Liqenin e Shkodres.

Ne kete takim, ashtu si edhe ne Shkodër, u shfaq interes i larte nga ana e Bashkise Ulqin lidhja e fluksit turistik te bregdetit Malazet me ate Shqiptare, duke afruar gjithnje e me shum lidhjet infrastrukturore me zonat turistike si nje fluk i vazhdueshem nga Ulqini ne Velipoje e me pas per ne Shengjin. Lidhja e ketyre pikave turistike kaq te rëndesishem per bregdetin Shqiptare, ashtu si edhe P.P.K udhezoi, jo vetem qe do te sillte nje zhvillim me te qendrueshem turizmit ne keto njesi administrative por gjithashtu do te promovonte turizmin bregdetare ne mbeshtetje te komuniteteve qe jetojne ne keto zona - sipas strategjive te PINS Bregdetit.

Nje teme tjeter e cila u trajtua ishte gjithashtu edhe lidhja ujore, ajo pergjate ketyre vendbanimeve ne bregdet por edhe te atyre vendbanimeve qe pershkojne Liqenin e Shkodres deri ne te dale te Lumit Buna.



Komunikimi në internet dhe me media

Përtej komunikimit me anë të degjesave publike grupi i punës së bashku me Bashkinë Shkodër kanë ndjekur dhe një fushatë informimi për komunitetin me anë të mediave online.

5.1 Televizioni

- Emision me prezencën e Besnik Aliaj dhe Sotir Dhamo

Pas zhvillimit të dëgjësës së parë publike është bërë një emision televiziv me pjesëmarrjen e Prof Besnik Aliaj dhe Dr Sotir Dhamo nga Universiteti POLIS. Në këtë emision janë shpjeguar hapat në të cilat do të kalojë plani si dhe gjetjet e para të analizave.

- Emision me prezencën e Ledio Allkja, Dritan Meta, Taulant Dibra

Ky emision është zhvilluar përpara prezantimit të Strategjisë Territoriale në Bashkinë Shkodër. Në këtë emision janë diskutuar konceptet kryesore të zhvillimit të Bashkisë. Disa nga projektet strategjike. Një hapësirë të veçantë në diskutim pati dhe zhvillimi i turizmit dhe zhvillimit rural.

- Paraqitja e të gjithë dëgjesave publike live ose të regjistruara në media

Dëgjesat publike të zhvilluara në Bashkinë Shkodër si dhe fokus grupet janë paraqitur direkt ose të regjistruara në mediat lokale.

5.2 Komunikimi në Internet

- Hedhja e dokumentave në faqen online të Bashkisë

Bashkia përtej detyrimit ligjor të paraqitjes së materialeve në Regjistrin e Integruar të Territorit, ka hedhur të gjithë dokumentat për akses publik edhe në faqen e saj online.

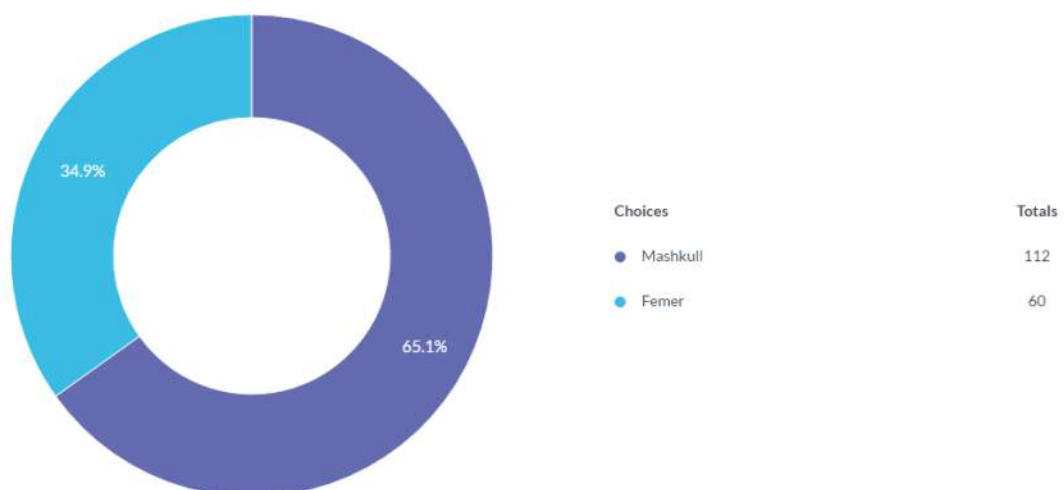
- Hedhja e dokumentave në faqen facebook të Bashkisë

Dokumentat për të rritur transparencën dhe zgjeruar gamën e gjerë të informimit të qytetarëve janë hedhur edhe online në faqen facebook të bashkisë.

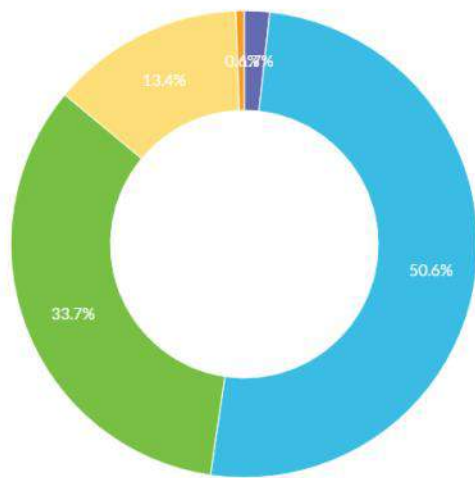
- Zhvillimi i pyetësorit

Për të rritur sasinë e të dhënave të gjeneruara dhe mbledhur sa më shumë ide dhe komente nga qytetarët është zhvilluar dhe një pyetësor online. Në pyetësor kane marre pjese 186 veta. Disa nga pergjigjet jane si me poshte:

Q1 Gjinia:
Multiple Choice

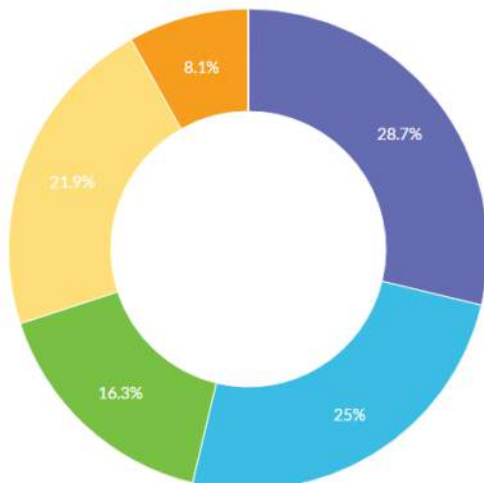


Q2 Moshë
Multiple Choice



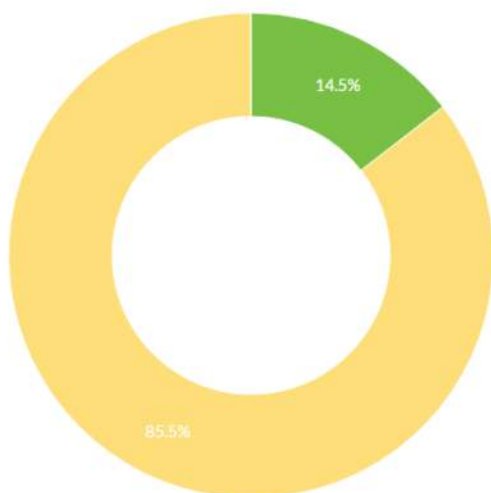
Choices	Totals
nen 18	3
18-30	87
30-45	58
45-65	23
mbi 65	1

Q4 Nese banoni ne njesine Shkoder (Qytet Shkoder), specifiko rajonin:
Multiple Choice



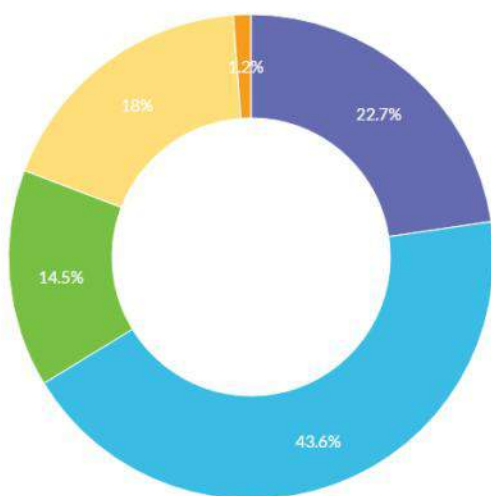
Choices	Totals
Rajoni 1	46
Rajoni 2	40
Rajoni 3	26
Rajoni 4	35
Rajoni 5	13
Shiroke	0
Zogaj	0

Q6 Niveli i Edukimit
Multiple Choice



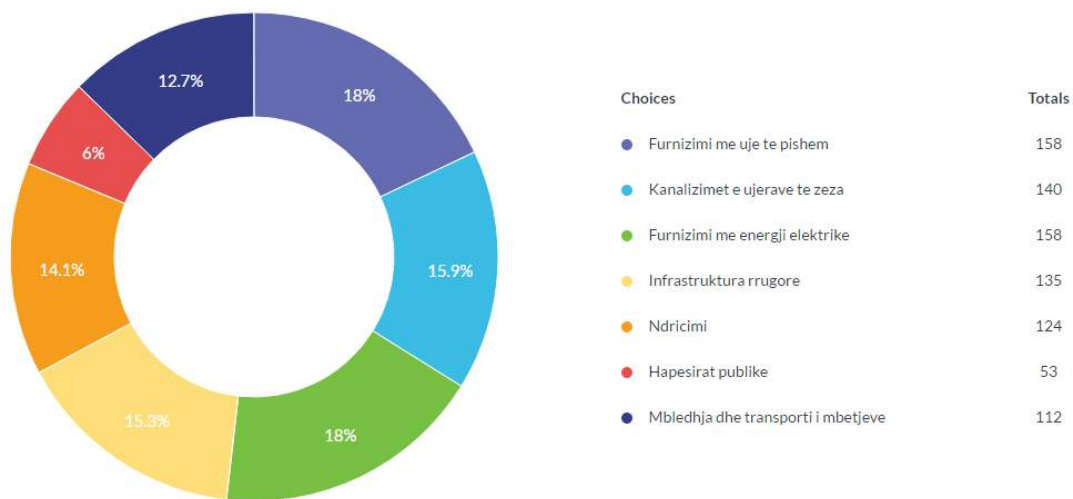
Choices	Totals
i Paarsimuar	0
Fillor	0
I mesem	25
I larte	147

Q7 Punesimi:
Multiple Choice

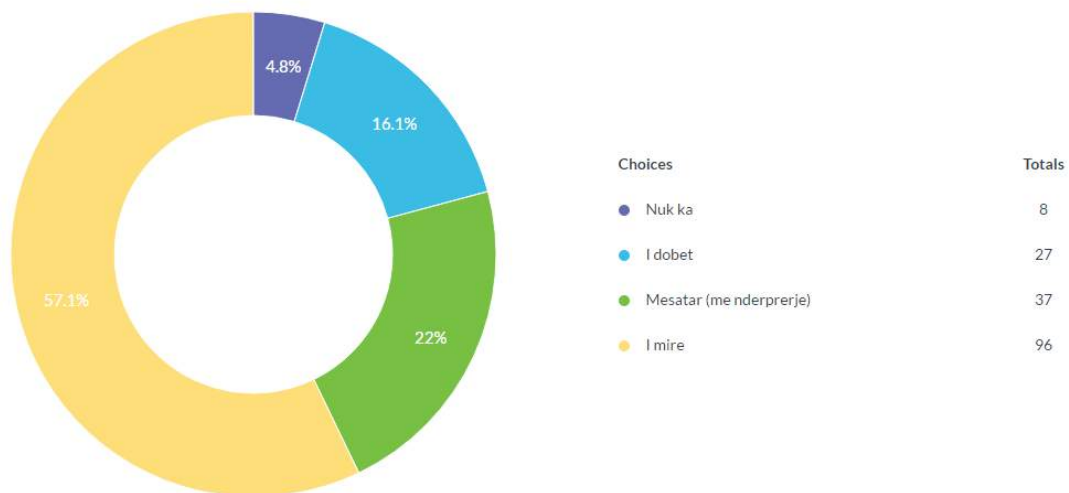


Choices	Totals
I pa pune	39
I punesuar	75
I vetepunesuar	25
Student	31
Pension	2

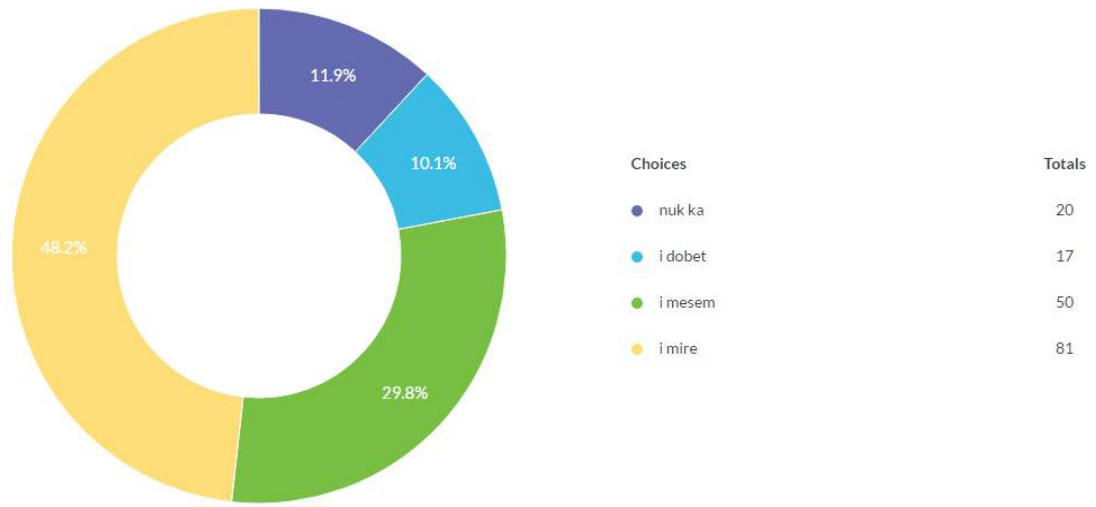
Q13 Ne zonen ku ju banoni, cilat sherbime publike ofrohen:
Multiple Choice



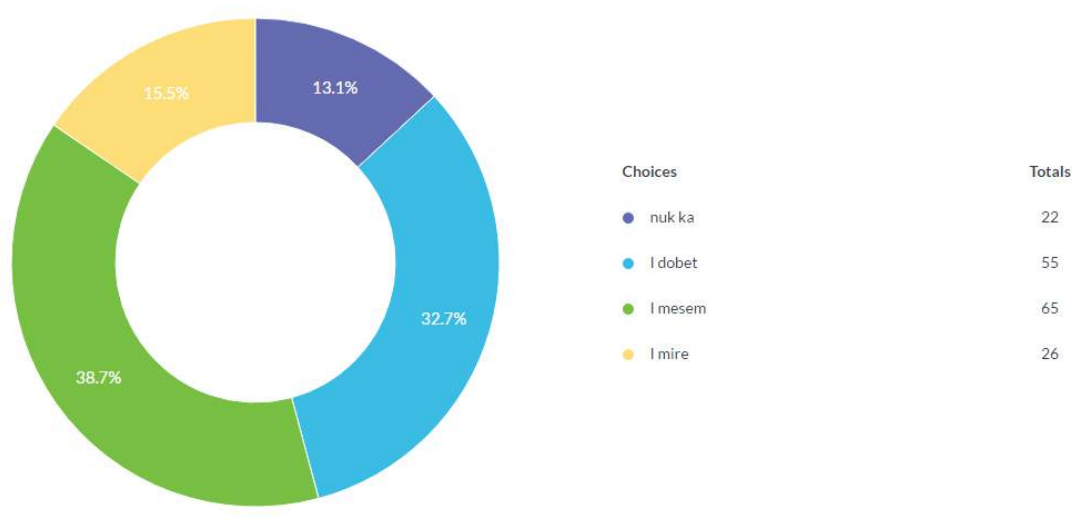
Q14 Ju lutem specifikoni cilesine e sherbimit publik te furnizimit me uje te pishem
Multiple Choice



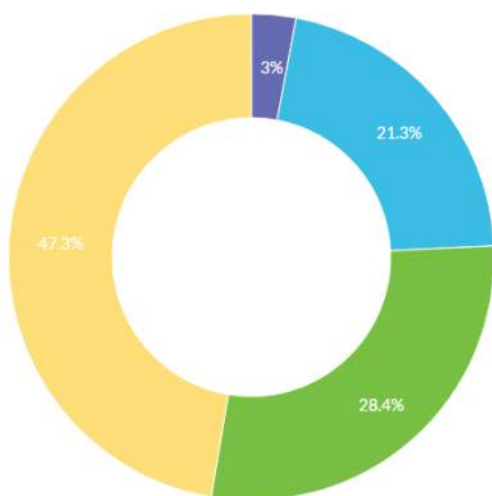
Q15 Ju lutem specifikoni cilesine e sherbimit te kanalizimeve te ujerave te zeza
Multiple Choice



Q16 Ju lutem specifikoni cilesine e mbledhjes dhe transportit te mbetjeve:
Multiple Choice

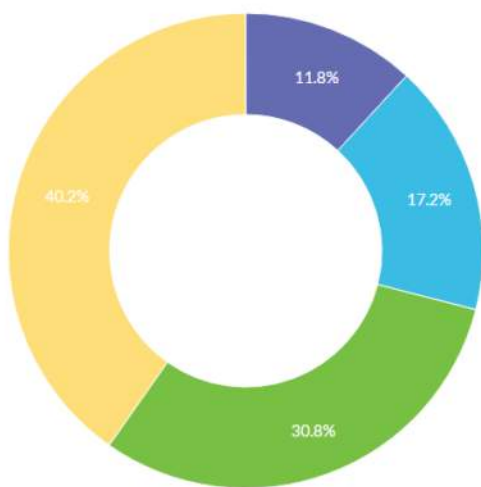


Q17 Ju lutem specifikoni cilesine e infrastruktures rrugore
Multiple Choice



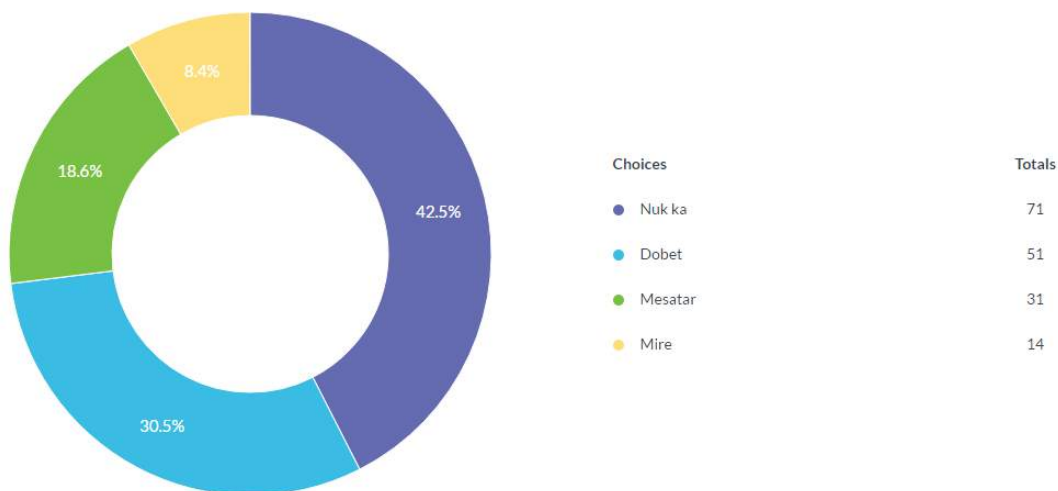
Choices	Totals
Nuk ka	5
E dobet	36
E pjesshme	48
E mire	80

Q18 Ju lutem specifikoni cilesine e ndricimit rrugor
Multiple Choice

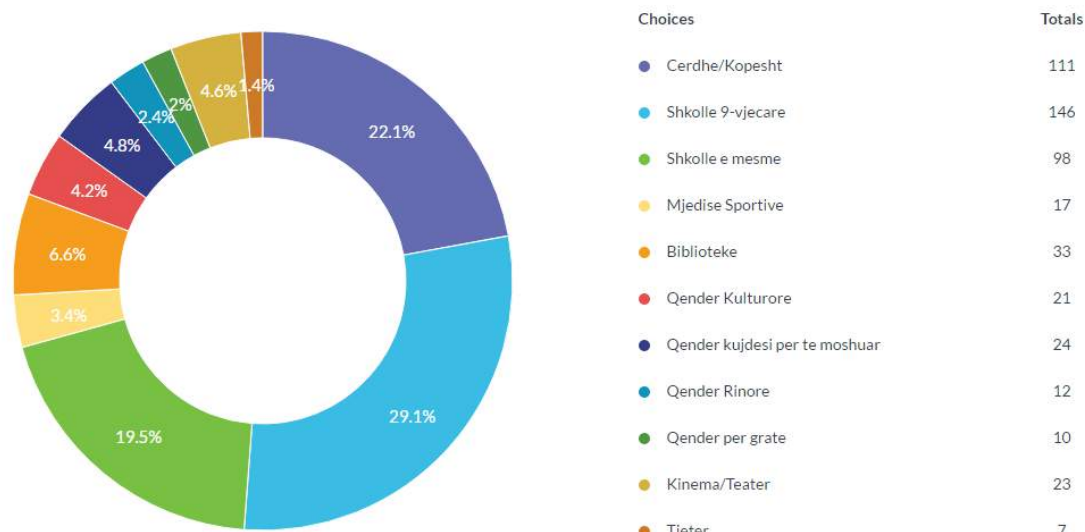


Choices	Totals
nuk ka	20
i dobet	29
i mesem	52
i mire	68

Q19 Ju lutem specifikoni cilesine e hapësirave publike
Multiple Choice



Q20 Cilat shërbime sociale ofrohen në zonë?
Multiple Choice



Të dhënat e pyetësorit janë përdorur më pas nga grupi i punës gjatë hartimit të strategjisë dhe më pas edhe në hartimin e planit.

Shtojca 2 – Projekt Fishat

Projekti Nr. 20 Aplikacion Online për Terminalet

Titulli/Emertimi i Projektit	Aplikacion Online për Terminalet
Tipi i Projektit	Infrastrukturë Teknologjke/informacion
Vendndodhja e projektit	Bashkia Shkodër stacioni I trenit+velipojë plazh
Buxheti total i projektit	5000 Euro
Kontributi ne rastin e bashkefinancimit nga Qeveria Vendore	Bashkia
Pershkrimi i projektit	<p>-Bashkia Shkodër ka një numër shumë të lartë vizitorësh dhe turistësh të cilët duan të vizitojnë pjesë të ndryshme të saj,por që mungesa e informacionit nuk I ka mundësuar lidhjen me mënyrat e ndryshme të gtransportit.Ky projek ka si qëllim ngritjen dhe lancimin e një aplikacioni online, i cili do të lehtësojë dhe ndryshojë përdorimin e transportit publik jo vetëm për vizitorët por edhe për qytetarët e saj.</p> <p>Ky projekt ka si qëllim të unifikohej mjetet e ndryshme të transportit,në mënyrë që të ofrojë informacion në kohë për oraret dhe linjat e ndryshme të transportit në destinacione të ndryshme.</p>
Qellimi dhe objektivat	<p>Qëllimi i projektit është rritja e aksesueshmërisë dhe informimit për levizjen e të gjithëve në kohë për shërbimët e transportit.Ndër objektivat kryesore mund të përmenden:</p> <ul style="list-style-type: none"> - Përmirësim I informacionit mbi linjat,oraret dhe tarifat e transportit - Lehtësimi menyrave të transportit duke patur mundësi zgjedhje - Rritja e efencës në transport
Rezultatet e pritshme	<ul style="list-style-type: none"> - Përfitues të këtij projekti do te jenë të gjithë qytetarët e bashkisë dhe vizitorët të cilët do të mund të parashikojnë dhe planifikojnë itinerarët e tyre.Disa nga rezultatet e pritshme janë: - Reduktim i trafikut në qytet - Informacion i qartë dhe i shpejtë për udhëtarët - Thjeshtëzim i levizjes në zona të ndryshme
Rendi prioritar	
Qendrueshmeria e projektit	Projekti është i qëndrueshëm dhe lidhet me një sërë iniciativash të tjera të cilat do të ndërmerren nga Bashkia si projekti për krijimin e stacioneve multimodale, përmirësimit të aksesueshmërisë, përmirësimit të shërbimeve ndaj qytetarëve dhe turistëve
Aktivitetet e projektit	<p>Projekti parashikohet të ketë një impact të lartë në përmirësimin e aksesueshmërisë dhe levizjes ku përfshihen disa aktivitete:</p> <ul style="list-style-type: none"> - Krijimi i databazës për transportin - Krijimi i faqes elektronike që ofron informacionin për linja,oraret dhe cmimet e udhetimit - Hartimin e broshurave e materialeve të tjera promovuese për këtë aplikacion për turistët
Vleresimi i Ndikimit ne Mjedis	N/A
Pershkrim per gatishmerine e projektit per zbatim.	Projekti është ende në fazën e konceptit. Për implementimin e tij, Bashkia duhet të përgatisë dokumentat për tenderim si dhe të lobojë

	për gjetjen e fondeve.
Planifikimi vendor, ndervendor, kombetar	N/A

Projekti nr. 22 Rregullimi Estetik/Peizazhistik i rrugës Muriqan- Ura e Bunës

Titulli/Emertimi i Projektit	Rregullimi Estetik/Peizazhistik i rrugës Muriqan- Ura e Bunës
Tipi i Projektit	Përmirësim imazhi/Infrastrukturë
Vendndodhja e projektit	Bashkia Shkodër(Rruga Muriqan-Ura e Bunës)
Buxheti total i projektit	Për tu përcaktuar në momentin e hartimit të projektit teknik
Kontributi ne rastin e bashkefinancimit nga Qeveria Vendore	Granti konkurrues për infrastrukturën vendore
Pershkrimi i projektit	<p>- Shkodra është porta hyrëse për turistët qe vijn nga Mali i zi për në Shqipëri ose turistët e vëndeve të ndryshme europiane që duan të kalojnë në europen jug-lindore.Duke patur këtë pozicion,ajo duhet të ruaj një imazh të lartë mjedisore dhe peisazhistikë,pasi përfaqëson imazhin e parë për Shqipërinë.Aktualisht rruga për në muriqan ka një orientim të mirë,por ka vizibilitet të ulët të liqenit dhe një sinjalistikë të dobët.</p> <p>Me këtë projekt synohet që të ofrohet një infrastrukturë e mirë dhe një lidhje më e ndjeshme me Shkodrën dhe peisazhin e saj.</p>
Qellimi dhe objektivat	<p>Qëllimi i projektit është përmirësimi i imazhit të shkodrës dhe cilësisë së infrastrukturës interurbane.Objektivat kryesore të saj janë:</p> <ul style="list-style-type: none"> - Përmirësimi peisazhistik i rrugës Muriqan-Ura e Bunës - Përmirësimi i sinjalistikës rrugore në këtë aks
Rezultatet e pritshme	<ul style="list-style-type: none"> - Përfitues të këtij projekti do te jenë bashkia pasi kjo do të risë imazhin e qytetit dhe udhetarët të cilët do të përfitojnë një cilësi më të lartë udhëtimit. - Përmirësimi i imazhit të qytetit - Lehtësimi i udhëtimit - Ulja e numrit të aksidenteve në këtë aks - Rritja e sigurisë në udhëtim
Rendi prioritar	
Qendrueshmeria e projektit	Ky projekt do të jetë i qëndrueshëm pasi do të shoqërohet me një sërë projëktësh për rihabilitimin e ballinës ujore dhe përmirësimin e sinjalistikës rrugore.
Aktivitetet e projektit	<p>Projekti parashikohet të ketë një impact të lartë në imazhin e qytetit dhe parashikohen aktivitetet e mëposhtme:</p> <ul style="list-style-type: none"> - Vendosja e sinjalistikës në hyrjet dhe daljet e rrugës interurbane Muriqan-ura e Bunës - Vendosjen e sinjalistikës dhe mjeteve mbrojtëse - Përmirësim i mjedisit - Përmirësimi i peisazhit
Vleresimi i Ndikimit ne Mjedis	Projekti ka nevojë për një VNM. Ky projekt ka karakter përmirësues ndaj mjedisit. Përmirësimin e lidhjes me liqenin dhe peisazhit. Pra në thelb është një projekt miqësor ndaj mjedisit.
Pershkrim per gatishmerine e	Projekti është në fazën e konceptit. Një ndër hapat e parë që bashkia

projektit per zbatim.	duhet të ndërmarrë është përcaktimi i vendeve për vendosjen e sinjalistikës rrugore si dhe përcaktimi i vendeve për kalimet këmbësore.
Planifikimi vendor, ndervendor, kombetar	Kodi Rrugor

Projekti Nr 23. By-pass Jug Lindor

Titulli/Emertimi i Projektit	By-pass Jug Lindor
Tipi i Projektit	Infrastrukturë
Vendndodhja e projektit	Jug Lindje të qytetit Shkodër
Buxheti total I projektit	
Kontributi ne rastin e bashkefinancimit nga Qeveria Vendore	FZSHH/ FZHR/Donatorë/ PPP/ Bashkia/ ARrSh
Pershkrimi i projektit	Qytetit i Shkodrës si një Hub i rëndësishëm duhet të sigurojë një shpërndarje të mirë të tij. Ky by-pass do ta çlirojë përfundimisht Shkodrën nga trafiku që vjen nga Mali i Zi nëpërmjet Hanit të Hotit dhe nga trafiku që ka për qëllim Malësinë e madhe. Gjithashtu, është i pozicionuar në një krah strategjik për të garantuar lidhje të mira dhe të shpejta të zonës industriale duke anashkaluar trafikun e mjeteve të tonazhit të rëndë në qytet.
Qellimi dhe objektivat	<ul style="list-style-type: none"> - Sigurim i lëvizshmërisë për të gjithë qytetarët - Përmirësim i sistemit të menaxhimit të trafikut
Rezultatet e pritshme	<ul style="list-style-type: none"> - Reduktim i trafikut në qytet - Reduktim i trafikut në rreth-rrrotullimin e urës së Bunës - Rritje të sigurisë rrugore
Rendi prioritar	I lartë
Qendrueshmeria e projektit	
Aktivitetet e projektit	<ul style="list-style-type: none"> - Hartimi i projektit të rrugës - Aplikim për fonde - Zbatim i projektit - Ndërtim i rrugëve lidhëse <p>Projekti ndahet në tre faza: Faza 1- Lidhja e Bypass me unazën Lindore Faza 2- Lidhja e Bypass me Rrugën Shkodër Theth Faza 3- Lidhja e Bypass me Rrugën Shkodër Koplik</p>
Vlerësimi i Ndikimit ne Mjedis	Është e nevojshme që të kryhet VSM për projektin
Pershkrim per gatishmerine e projektit per zbatim.	Koncept
Planifikimi vendor, ndervendor, kombetar	Projekti është në përputhje me politikat kombëtare të transportit dhe me direktivat e Planit të Përgjithshëm Kombëtar

Projekti nr 24 Nyje Shërbimi Bujqësore në Njësinë Administrative Ana e Malit

Titulli/Emertimi i Projektit	Ndërtimi i Qendrës së Grumbullimit në Ana e Malit
Tipi i Projektit	Zhvillim ekonomik/ Zhvillim rural

Vendndodhja e projektit	Njësia Administrative Ana e Malit
Buxheti total I projektit	Për tu përcaktuar në projektin teknik
Kontributi ne rastin e bashkefinancimit nga Qeveria Vendore	Bashkia Format PPP FZHR- Granti konkurrues për ndërtim tregjesh agro-ushqimore dhe thertoresh, MBZHRAU
Pershkrimi i projektit	Njësia Administrative Ana e Malit ka një produktivitet të madh në perime dhe rreth 2289 hektarë tokë bujqësore të cilësisë së lartë. Aksesueshmëria në tregje më të mëdha për prodhuesit është shumë e vogël. Pjesa më e madhe e popullsisë së Ana e Malit është e varur nga sektori i bujqësisë. Projekti konsiston në ngritjen e një qendre grumbullimi për produktet vendase. Ndër problemet e tjera për këtë sektor është kostoja e lartë e dërgimit të këtyre produkteve në tregun e madh. Në mungesë të një pikë grumbullimi për të gjitha produktet e prodhuara në Ana e Malit bën që prodhuesit të kenë kosto të larta transportit lidhur me sasinë e ulët të produktit që ata tregtojnë individualisht, ndaj fitimi është shumë i ulët për të mos thënë inekzistent. Qendra e grumbullimit do të mbështesë kryesisht produktet e perimeve të cilat janë dhe prodhimet kryesore të zonës. Qendra e Grumbullimit do të kryejë dhe çertifikimin e produkteve dhe përgatitjen e tyre për tregjet rajonale ose për agro-përpunuesit. Qendra do të ngrihet në formën e një PPP midis bashkisë, fermerëve dhe me anë të mbështetjes në grantet konkurruese të FZHR. Qendra do të ketë hapësira të mjaftueshme magazinimi për produktet dhe do të ndërtohet në mënyrë të tillë që të ketë mundësi që të zgjerohet në bazë të fazave. Fillimisht do të ketë një kapacitet prej 50 ton me mundësinë për tu zgjeruar më pas. Kjo qendër grumbullimi do të shërbejë edhe për Sherebelën e egër.
Qëllimi dhe objektivat	Qëllimi i projektit është mbështetja e prodhimeve vendase. Qendra e grumbullimit ofron siguri për produktet bujqësore. Ofrimi i vendeve të reja të punës
Rezultatet e pritshme	<ul style="list-style-type: none"> - Siguri për produktet bujqësore - Çertifikim i produkteve bujqësore - Mbështetje dhe grumbullim i fermerëve vendas
Rendi prioritar	
Qendrueshmëria e projektit	Zona e Ana e Malit ka një produktivitet të madh bazuar në 2289 hektarë tokë bujqësore. Qendra e grumbullimit do të ofrojë siguri për fermerët dhe blerësit, në këtë mënyrë incentivohet prodhimi më i madh dhe jetëgjatësia e qëndrës.
Aktivitetet e projektit	12 muaj <ul style="list-style-type: none"> - Përgatitja e vendit për ngritjen e qendrës së grumbullimit - Përgatitja e projektit teknik - Aplikim për Fonde (Ministria e Bujqësisë, Zhvillimit Rural dhe Administrimit të Ujërave)
Vlerësimi i Ndikimit ne Mjedis	-
Pershkrim per gatishmerine e projektit per zbatim.	Projekti është ende në fazën e konceptit. Është parashikuar vendi për zhvillimin e projektit gjithësesi duhet të përgatitet projekti i detajuar teknik e më pas të aplikohet për fonde tek FZHR.
Planifikimi vendor, ndervendor, kombetar	

Projekti nr 25 Ndërtimi i Nyje shërbimi Bujqësore në Bërdicë

Titulli/Emertimi i Projektit	Ndërtimi i Nyje shërbimi Bujqësore në Bërdicë
Tipi i Projektit	Zhvillim ekonomik/ Zhvillim rural
Vendndodhja e projektit	Njësia Administrative Bërdicë
Buxheti total I projektit	Përcaktim gjatë projektit teknik
Kontributi ne rastin e bashkefinancimit nga Qeveria Vendore	Bashkia Format PPP FZHR- Granti konkurrues për ndërtim tregjesh agro-ushqimore dhe thertoresh, MBZHRAU
Pershkrimi i projektit	Njësia Administrative Bërdicë ka një produktivitet të madh në perime dhe rreth 2379 hektarë tokë bujqësore të cilësisë së lartë. Aksesueshmëria në tregje më të mëdha për prodhuesit është shumë e vogël. Pjesa më e madhe e popullsisë së Bërdicës është e varur nga sektori i bujqësisë. Projekti konsiston në ngritjen e një qendre grumbullimi për produktet vendase. Ndër problemet e tjera për këtë sektor është kostoja e lartë e dërgimit të këtyre produkteve në tregun e madh. Në mungesë të një pikë grumbullimi për të gjitha produktet e prodhuara në Bërdicë bën që prodhuesit të kenë kosto të larta transportit lidhur me sasinë e ulët të produktit që ata tregtojnë individualisht. Qendra e grumbullimit do të mbështesë kryesisht produktet e perimeve të cilat janë dhe prodhimet kryesore të zonës. Qendra e Grumbullimit do të kryejë dhe çertifikimin e produkteve dhe përgatitjen e tyre për tregjet rajonale ose për agro-përpunuesit. Qendra do të ngrihet në formën e një PPP midis bashkisë, fermerëve dhe me anë të mbështetjes në grantet konkurruese të FZHR. Qendra do të ketë hapësira të mjaftueshme magazinimi për produktet dhe do të ndërtohet në mënyrë të tillë që të ketë mundësi që të zgjerohet në bazë të fazave. Fillimisht do të ketë një kapacitet prej 50 ton me mundësinë për tu zgjeruar më pas.
Qellimi dhe objektivat	Qëllimi i projektit është mbështetja e prodhimeve vendase. Qendra e grumbullimit ofron siguri për produktet bujqësore. Ofrimi i vendeve të reja të punës
Rezultatet e pritshme	<ul style="list-style-type: none"> - Siguri për produktet bujqësore - Çertifikim i produkteve bujqësore - Mbështetje dhe grumbullim i fermerëve vendas
Rendi prioritar	
Qendrueshmeria e projektit	Zona e Bërdicës ka një produktivitet të madh bazuar në 2379 hektarë tokë bujqësore. Qendra e grumbullimit do të ofrojë siguri për fermerët dhe blerësit, në këtë mënyrë incentivohet prodhimi më i madh dhe jetëgjatësia e qëndrës.
Aktivitetet e projektit	12 muaj <ul style="list-style-type: none"> - Përgatitja e vendit për ngritjen e qendrës së grumbullimit - Përgatitja e projektit teknik - Aplikim për Fonde (Ministria e Bujqësisë, Zhvillimit Rural dhe Administrimit të Ujërave)
Vleresimi i Ndikimit ne Mjedis	-
Pershkrim per gatishmerine e projektit per zbatim.	Projekti është ende në fazën e konceptit. Është parashikuar vendi për zhvillimin e projektit gjithësesi duhet të përgatitet projekti i detajuar

	teknik e më pas të aplikohet për fonde tek FZHR.
Planifikimi vendor, ndervendor, kombëtar	

Projekti nr 26 Ndërtimi i Nyje Bujqësore në Dajç

Titulli/Emertimi i Projektit	Ndërtimi i Nyje Bujqësore në Dajç
Tipi i Projektit	Zhvillim ekonomik/ Zhvillim rural
Vendndodhja e projektit	Njësia Administrative Dajç
Buxheti total I projektit	Për tu përcaktuar gjatë projektit teknik
Kontributi ne rastin e bashkefinancimit nga Qeveria Vendore	Bashkia Format PPP FZHR- Granti konkurrues për ndërtim tregjesh agro-ushqimore dhe thertoresh, MBZHRAU
Pershkrimi i projektit	Njësia Administrative Dajç ka një produktivitet të madh dhe rreth 2683 hektarë tokë bujqësore të cilësisë së lartë. Aksesueshmëria në tregje më të mëdha për prodhuesit është shumë e vogël. Pjesa më e madhe e popullsisë së Dajçit është e varur nga sektori i bujqësisë. Projekti konsiston në ngritjen e një qendre grumbullimi për produktet vendase. Ndër problemet e tjera për këtë sektor është kostoja e lartë e dërgimit të këtyre produkteve në tregun e madh. Në mungesë të një pikë grumbullimi për të gjitha produktet e prodhuara në Dajç bën që prodhuesit të kenë kosto të larta transportit lidhur me sasinë e ulët të produktit që ata tregtojnë individualisht. Qendra e grumbullimit do të mbështesë kryesisht produktet e kryesore të zonës. Qendra e Grumbullimit do të kryejë dhe çertifikimin e produkteve dhe përgatitjen e tyre për tregjet rajonale ose për agro-përpunuesit. Qendra do të ngrihet në formën e një PPP midis bashkisë, fermerëve dhe me anë të mbështetjes në grantet konkurruese të FZHR. Qendra do të ketë hapësira të mjaftueshme magazinimi për produktet dhe do të ndërtohet në mënyrë të tillë që të ketë mundësi që të zgjerohet në bazë të fazave. Fillimisht do të ketë një kapacitet prej 50 ton.
Qëllimi dhe objektivat	Qëllimi i projektit është mbështetja e prodhimeve vendase. Qendra e grumbullimit ofron siguri për produktet bujqësore. Ofrimi i vendeve të reja të punës
Rezultatet e pritshme	<ul style="list-style-type: none"> - Siguri për produktet bujqësore - Çertifikim i produkteve bujqësore - Mbështetje dhe grumbullim i fermerëve vendas
Rendi prioritar	
Qendrueshmëria e projektit	Zona e Dajçit ka një produktivitet të madh bazuar në 2683 hektarë tokë bujqësore. Qendra e grumbullimit do të ofrojë siguri për fermerët dhe blerësit, në këtë mënyrë incentivohet prodhimi më i madh dhe jetëgjatësia e qendrës.
Aktivitetet e projektit	12 muaj <ul style="list-style-type: none"> - Përgatitja e vendit për ngritjen e qendrës së grumbullimit - Përgatitja e projektit teknik - Aplikim për Fonde (Ministria e Bujqësisë, Zhvillimit Rural dhe Administrimit të Ujërave)
Vlerësimi i Ndikimit ne Mjedis	-

Pershkrim per gatishmerine e projektit per zbatim.	Projekti është ende në fazën e konceptit. Është parashikuar vendi për zhvillimin e projektit gjithësesi duhet të përgatitet projekti i detajuar teknik e më pas të aplikohet për fonde tek FZHR.
Planifikimi vendor, ndervendor, kombetar	

Projekti nr 27 Nyje Bujqësore në Gur i Zi

Titulli/Emertimi i Projektit	Projekti nr 27 Nyje Bujqësore në Gur i Zi
Tipi i Projektit	Zhvillim ekonomik/ Zhvillim rural
Vendndodhja e projektit	Njësia Administrative Gur i Zi
Buxheti total I projektit	Për tu përcaktuar në fazën e projektit teknik
Kontributi ne rastin e bashkefinancimit nga Qeveria Vendore	Bashkia Format PPP FZHR- Granti konkurrues për ndërtim tregjesh agro-ushqimore dhe thertoresh, MBZHRAU
Pershkrimi i projektit	Njësia Administrative Gur i Zi ka një produktivitet të madh në perime dhe rreth 1846 hektarë tokë bujqësore të cilësisë së lartë. Aksesueshmëria në tregje më të mëdha për prodhuesit është shumë e vogël. Pjesa më e madhe e popullsisë së Gur i Zi është e varur nga sektori i bujqësisë. Projekti konsiston në ngritjen e një qendre grumbullimi për produktet vendase. Ndër problemet e tjera për këtë sektor është kostoja e lartë e dërgimit të këtyre produkteve në tregun e madh. Në mungesë të një pikë grumbullimi për të gjitha produktet e prodhuara në Gur i Zi bën që prodhuesit të kenë kosto të larta transportit lidhur me sasinë e ulët të produktit që ata tregtojnë individualisht, ndaj fitimi është shumë i ulët për të mos thënë inekzistent. Qendra e grumbullimit do të mbështesë prodhimet kryesore të zonës. Qendra e Grumbullimit do të kryejë dhe çertifikimin e produkteve dhe përgatitjen e tyre për tregjet rajonale ose për agro-përpunuesit. Qendra do të ngrihet në formën e një PPP midis bashkisë, fermerëve dhe me anë të mbështetjes në grantet konkurruese të FZHR. Qendra do të ketë hapësira të mjaftueshme magazinimi për produktet dhe do të ndërtohet në mënyrë të tillë që të ketë mundësi që të zgjerohet në bazë të fazave. Fillimisht do të ketë një kapacitet prej 50 ton me mundësinë për tu zgjeruar më pas.
Qellimi dhe objektivat	Qëllimi i projektit është mbështetja e prodhimeve vendase. Qendra e grumbullimit ofron siguri për produktet bujqësore. Ofrimi i vendeve të reja të punës
Rezultatet e pritshme	<ul style="list-style-type: none"> - Siguri për produktet bujqësore - Çertifikim i produkteve bujqësore - Mbështetje dhe grumbullim i fermerëve vendas
Rendi prioritar	
Qendrueshmeria e projektit	Zona e Gurit të Zi ka një produktivitet të madh bazuar në 1846 hektarë tokë bujqësore. Qendra e grumbullimit do të ofrojë siguri për fermerët dhe blerësit, në këtë mënyrë incentivohet prodhimi më i madh dhe jetëgjatësia e qëndrës.

Aktivitetet e projektit	12 muaj <ul style="list-style-type: none"> - Përgatitja e vendit për ngritjen e qendrës së grumbullimit - Përgatitja e projektit teknik - Aplikim për Fonde (Ministria e Bujqësisë, Zhvillimit Rural dhe Administrimit të Ujërave)
Vleresimi i Ndikimit ne Mjedis	-
Pershkrim per gatishmerine e projektit per zbatim.	Projekti është ende në fazën e konceptit. Është parashikuar vendi për zhvillimin e projektit gjithësesi duhet të përgatitet projekti i detajuar teknik e më pas të aplikohet për fonde tek FZHR.
Planifikimi vendor, ndervendor, kombetar	

Projekti nr 28 Ndërtimi i Nyje bujqësore në Postribë

Titulli/Emertimi i Projektit	Ndërtimi i Nyje bujqësore në Postribë
Tipi i Projektit	Zhvillim ekonomik/ Zhvillim rural
Vendndodhja e projektit	Njësia Administrative Postribë
Buxheti total I projektit	Për tu përcaktuar në fazën e projektit teknik
Kontributi ne rastin e bashkefinancimit nga Qeveria Vendore	Bashkia Format PPP FZHR- Granti konkurrues për ndërtim tregjesh agro-ushqimore dhe thertoresh, MBZHRAU
Pershkrimi i projektit	Njësia Administrative Postribë ka një potencial të madh për produktivitet me rreth 1040 hektarë tokë bujqësore të cilësisë së lartë. Aksesueshmëria në tregje më të mëdha për prodhuesit është shumë e vogël. Pjesa më e madhe e popullsisë së Postribë është e varur nga sektori i bujqësisë. Projekti konsiston në ngritjen e një qendre grumbullimi për produktet vendase. Ndër problemet e tjera për këtë sektor është kostoja e lartë e dërgimit të këtyre produkteve në tregun e madh. Në mungesë të një pikë grumbullimi për të gjitha produktet e prodhuara në Postribë bën që prodhuesit të kenë kosto të larta transportit lidhur me sasinë e ulët të produktit që ata tregtojnë individualisht, ndaj fitimi është shumë i ulët për të mos thënë inekzistent. Qendra e grumbullimit do të mbështesë prodhimet kryesore të zonës. Qendra e Grumbullimit do të kryejë dhe çertififikimin e produkteve dhe përgatitjen e tyre për tregjet rajonale ose për agro-përpunuesit. Qendra do të ngrihet në formën e një PPP midis bashkisë, fermerëve dhe me anë të mbështetjes në grantet konkurruese të FZHR. Qendra do të ketë hapësira të mjaftueshme magazinimi për produktet dhe do të ndërtohet në mënyrë të tillë që të ketë mundësi që të zgjerohet në bazë të fazave. Fillimisht do të ketë një kapacitet prej 50 ton me mundësinë për tu zgjeruar më pas. Gjithashtu, kjo qendër grumbullimi do të shërbejë dhe për fermerët e tjerë të njësive administrative Pult, Shalë, Shosh duke qënë se në këto zona, nuk është e mundur të ndërtohet një qendër grumbullimi si rrjedhojë e prodhimit në shkallë të vogël dhe vështirësive në akses.
Qellimi dhe objektivat	Qëllimi i projektit është mbështetja e prodhimeve vendase. Qendra e grumbullimit ofron siguri për produktet bujqësore. Ofrimi i vendeve të reja të punës

Rezultatet e pritshme	<ul style="list-style-type: none"> - Siguri për produktet bujqësore - Çertifikim i produkteve bujqësore - Mbështetje dhe grumbullim i fermerëve vendas
Rendi prioritar	
Qendrueshmeria e projektit	Zona e Postribës ka një potencial për një produktivitet të madh bazuar në 1040 hektarë tokë bujqësore. Qendra e grumbullimit do të ofrojë siguri për fermerët dhe blerësit, në këtë mënyrë incentivohet prodhimi më i madh dhe jetëgjatësia e qendrës.
Aktivitetet e projektit	12 muaj <ul style="list-style-type: none"> - Përgatitja e vendit për ngritjen e qendrës së grumbullimit - Përgatitja e projektit teknik - Aplikim për Fonde (Ministria e Bujqësisë, Zhvillimit Rural dhe Administrimit të Ujërave)
Vleresimi i Ndikimit ne Mjedis	-
Pershkrim per gatishmerine e projektit per zbatim.	Projekti është ende në fazën e konceptit. Është parashikuar vendi për zhvillimin e projektit gjithësesi duhet të përgatitet projekti i detajuar teknik e më pas të aplikohet për fonde tek FZHR.
Planifikimi vendor, ndervendor, kombetar	

Projekti nr 29 Thertore Bërdicë

Titulli/Emertimi i Projektit	Thertore Bërdicë
Tipi i Projektit	Zhvillimi Ekonomik/ Blegtori
Vendndodhja e projektit	Thertore Bërdicë
Buxheti total I projektit	Për tu përcaktuar në fazën e projektit teknik
Kontributi ne rastin e bashkefinansimit nga Qeveria Vendore	Bashkia PPP FZHR- Granti konkurrues për ndërtim tregjesh agro-ushqimore dhe thertoresh, MBZHRAU
Pershkrimi i projektit	Projekti konsiston në ngritjen e një qendre thertoreje në Bërdicë. Aktualisht thertoret janë në kushte të papërshtatshme dhe pa standartet e kërkuara sipas Ministrisë së Shëndetësisë dhe Inspektoriatit Ushqimor duke sjellë rrezik për konsumatorët. Është e nevojshme ngritja e një thertoreje e cila duhet të plotësojnë standartet e kërkuara për Njësitë Administrative Bërdicë, Velipojë dhe Dajç. Thertorja mbështet blegtorët vendas në mbarështimin e kafshëve të imta. Në veçanti gjelit të detit, qingjave/deleve dhe keçave/dhive. Thertorja do të ofrojë dhe shërbimin veterinar dhe kontrollin e vazhdueshëm. Thertorja do ketë gjithë infrastrukturën e nevojshme duke nisur nga pajisjet e nevojshme për therjen e bagëtive, magazinim, frigorifer dhe ambientin e shitjes dhe të transportimit, të gjitha të ndërtuara në bazë të standarteve.
Qellimi dhe objektivat	Qëllimi i projektit është mbështetja e prodhimeve vendase. Thertorja mbështet fermerët vendas. Garantohet cilësia ushqimore.
Rezultatet e pritshme	Përfitues të hartimit të këtij projekti janë fermerët e zonës dhe rritja e produktivitetit. Aksesueshmëria në tregje më të mëdha për prodhuesit.

Rendi prioritar	
Qendrueshmeria e projektit	Ky projekt është i lidhur me një sërë masash të tjera që Bashkia do të marrë në të ardhmen për incentivimin e zhvillimit ekonomik dhe atij rural. Ndërtimi i thertoresh pranë qendrës së grumbullimit është një avantazh. Projekti do të mirëmbahet më pas nga bashkia, si dhe do të krijohen premiset për të vijuar më tej me Partneritete-Publike-Private për mirëmbajtjen dhe menaxhimin.
Aktivitetet e projektit	Projekti do të ketë një kohëzgjatje prej 12 muajsh dhe përfshin: <ul style="list-style-type: none"> - Përgatitja e vendit për thertoresh - Përgatitja e projektit teknik - Aplikim për Fonde (Ministria e Bujqësisë, Zhvillimit Rural dhe Administrimit të Ujërave) - Implementim dhe ndërtim i thertoresh - Promovim i thertoresh, krijim marrëdhëniesh me biznese dhe fermerë
Vleresimi i Ndikimit në Mjedis	Projekti ka nevojë për një miratim nga Komisioni i Sigurisë Ushqimore dhe Instituti i Higjienës në lidhje me standartet e ndërtimit.
Pershkrim për gatishmerine e projektit për zbatim.	Projekti është në fazë koncepti. Disa nga masat paraprake përfshijnë: <ul style="list-style-type: none"> - Projekti teknik - "Netëorking" - Promovim - Aplikim për fonde
Planifikimi vendor, ndervendor, kombëtar	

Projekti Nr 30 Ndërtimi i Nyje Bujqësore në Velipojë

Titulli/Emertimi i Projektit	Ndërtimi i Nyje Bujqësore në Velipojë
Tipi i Projektit	Zhvillim ekonomik/ Zhvillim rural
Vendndodhja e projektit	Njësia Administrative Velipojë
Buxheti total i projektit	15 000 000 Lekë
Kontributi në rastin e bashkefinansimit nga Qeveria Vendore	Bashkia Format PPP FZHR- Granti konkurrues për ndërtim tregjesh agro-ushqimore dhe thertoresh, MBZHRAU
Pershkrimi i projektit	Njësia Administrative Velipojë ka një produktivitet të madh në perime dhe rreth 2988 hektarë tokë bujqësore të cilësisë së lartë. Aksesueshmëria në tregje më të mëdha për prodhuesit është shumë e vogël. Përtej turizmit në bregdet, pjesa më e madhe e popullsisë së Velipojës është e varur nga sektori i bujqësisë. Projekti konsiston në ngritjen e një qendre grumbullimi për produktet vendase. Ndër problemet e tjera për këtë sektor është kostoja e lartë e dërgimit të këtyre produkteve në tregun e madh. Në mungesë të një pikë grumbullimi për të gjitha produktet e prodhuara në Velipojë bën që prodhuesit të kenë kosto të larta transportit lidhur me sasinë e ulët të produktit që ata tregtojnë individualisht. Qendra e grumbullimit do të mbështesë kryesisht produktet e perimeve të cilat janë dhe

	prodhimet kryesore të zonës. Qendra e Grumbullimit do të kryejë dhe çertifikimin e produkteve dhe përgatitjen e tyre për tregjet rajonale ose për agro-përpunuesit. Qendra do të ngrihet në formën e një PPP midis bashkisë, fermerëve dhe me anë të mbështetjes në grantet konkurrese të FZHR. Qendra do të ketë hapësira të mjaftueshme magazinimi për produktet dhe do të ndërtohet në mënyrë të tillë që të ketë mundësi që të zgjerohet në bazë të fazave. Fillimisht do të ketë një kapacitet prej 50 ton.
Qellimi dhe objektivat	Qëllimi i projektit është mbështetja e prodhimeve vendase. Qendra e grumbullimit ofron siguri për produktet bujqësore. Ofrimi i vendeve të reja të punës
Rezultatet e pritshme	<ul style="list-style-type: none"> - Siguri për produktet bujqësore - Çertifikim i produkteve bujqësore - Mbështetje dhe grumbullim i fermerëve vendas
Rendi prioritar	
Qendrueshmeria e projektit	Zona e Velipojës ka një produktivitet të madh bazuar në 2988 hektarë tokë bujqësore. Qendra e grumbullimit do të ofrojë siguri për fermerët dhe blerësit, në këtë mënyrë incentivohet prodhimi më i madh dhe jetëgjatësia e qëndrës.
Aktivitetet e projektit	12 muaj <ul style="list-style-type: none"> - Përgatitja e vendit për ngritjen e qëndrës së grumbullimit - Përgatitja e projektit teknik - Aplikim për Fonde (Ministria e Bujqësisë, Zhvillimit Rural dhe Administrimit të Ujërave)
Vleresimi i Ndikimit ne Mjedis	-
Pershkrim per gatishmerine e projektit per zbatim.	Projekti është ende në fazën e konceptit. Është parashikuar vendi për zhvillimin e projektit gjithësesi duhet të përgatitet projekti i detajuar teknik e më pas të aplikohet për fonde tek FZHR.
Planifikimi vendor, ndervendor, kombetar	

Projekti nr 31 Tregu rajonal Berdice

Titulli/Emertimi i Projektit	Tregu rajonal Berdice
Tipi i Projektit	Zhvillim ekonomik/ Zhvillim Rural
Vendndodhja e projektit	Bashkia Shkodër, Bërdicë
Buxheti total i projektit	Për tu përcaktuar në fazën e projektit teknik
Kontributi ne rastin e bashkefinansimit nga Qeveria Vendore	N/A FZHR- Granti Konkurses për Tregje dhe Thertore, MBZHRAU
Pershkrimi i projektit	Sektori i Bujqësisë luan një rol të rëndësishëm në zhvillimin ekonomik të Bashkisë Shkodër. Veçanërisht në njësitë administrative Bërdicë, Velipojë, Dajç, Ana e Malit. Edhe pse është një ndër sektorët e rëndësishëm të ekonomisë, fermerët vazhdojnë të hasin probleme në gjetjen e tregjeve dhe shitjen e produkteve të tyre. Një tjetër problematikë është dhe mungesa e kontrolleve të cilësisë së ushqimeve apo dhe informaliteti në këtë sektor. Ndërkohë, edhe agro-përpunimi që është një potencial i madh për këtë zonë është në nivele shumë të ulëta, pjesërisht si rrjedhojë e vështirësisë për të

	grumbulluar produkte. Si pjesë e këtij projekti parashikohet të ndërtohet një treg rajonal në Bërdicë. Kjo gjë është për të shfrytëzuar avantazhin që Bërdica ka në lidhje me aksesin nga infrastruktura rrugore kombëtare. Projekti do të ngrihet në formën e një PPP dhe me mbështetjen financiare me anë të grantit konkurrues të FZHR
Qellimi dhe objektivat	Qëllimi i projektit është mbështetja e prodhimeve vendase. <ul style="list-style-type: none"> - Siguri për produktet bujqësore. - Rritje e tregimit të produkteve bujqësore - Mbështetje ndaj fermerëve - Ngritje kapaciteti (duke operuar edhe si qëndër trajnimi)
Rezultatet e pritshme	<ul style="list-style-type: none"> - Krijimi i vendeve të reja të punës në kuadër të Tregut Rajonal - Mbështetja e fermerëve (trajnime, konsultime, kontroll sigurie të produkteve etj) - Pastërti dhe siguri ushqimore
Rendi prioritar	
Qendrueshmeria e projektit	Do të ngrihen strukturat për menaxhimin dhe mirëmbajtjen e tij me anë të partneriteteve publike-private.
Aktivitetet e projektit	Projekti parashikohet të ketë një kohëzgjatje prej 12 muaj. Disa nga aktivitetet më kryesore përfshijnë: <ul style="list-style-type: none"> - Aktivitete parapërgatitore (Projekti Teknik) - Aplikim për Fonde tek FZHR- Granti konkurrues për ndërtim tregjesh agro-ushqimore dhe thertoresh, MBZHRAU - Ndërtimi i ambjenteve të tregut - Ngritja e zyrës për kontrollin e cilësisë dhe këshillimit të fermerëve - Ngritja e ambjenteve për trajtimin e mbetjeve organike me anë të kompostimit - Ndërtimi i infrastrukturës mbështetëse si rrugë, vende parkimi, energji elektrike, kanalizime etj
Vlerësimi i Ndikimit në Mjedis	Projekti duhet të shoqërohet me një Vlerësim të ndikimit në Mjedis. Një ndër çështjet më kryesore e cila lidhet me mbetjet organike që mund të gjenerohen dhe tregu është parashikuar në projekt. Qendra parashikohet të ndërtohet në ambjentet ekzistuese të tregut duke përmirësuar cilësinë e tyre dhe zbutur ndikimin në mjedis. Gjithësesi, një VNM duhet hartuar pasi të ketë mbaruar faza e projektimit të qëndrës dhe tregut.
Pershkrim për gatishmerinë e projektit për zbatim.	Projekti është ende në fazën e konceptit. Për këtë është e nevojshme që të përgatiten: <ol style="list-style-type: none"> i. Studim fizibiliteti j. Projekt Teknik k. VNM
Planifikimi vendor, ndervendor, kombëtar	Projekti është në kuadër të strategjisë së Ministrisë së Bujqësisë, Zhvillimit Rural dhe Administrimit të Ujërave për ngritjen e tregjeve dhe qëndrave të grumbullimit. Gjithashtu bazohet në hartën e rajonalizimit të produkteve bujqësore dhe përbën një incentivë për zbatimin e kësaj politike.

Projekti nr 32 Tregu i Peshkut

Titulli/Emertimi i Projektit	Tregu i Peshkut
------------------------------	-----------------

Tipi i Projektit	Zhvillim ekonomik/ Zhvillim Rural
Vendndodhja e projektit	Bashkia Shkodër
Buxheti total i projektit	Për tu përcaktuar në fazën e projektit teknik
Kontributi ne rastin e bashkefinancimit nga Qeveria Vendore	N/A FZHR- Granti Konkurses për Tregje dhe Thertore, MBZHRAU
Pershkrimi i projektit	Shkodra ka një sistem të pasur uJOR. Në politikat e Bashkisë parashikohet dhe zhvillimi i akuakulturës dhe sektorit të peshkimit. Aktualisht mungon një hapësirë cilësore për tregtimin e Peshkut. Ky projekt synon ngritjen e një tregu për Peshkun. Fillimisht tregu do të jetë për qëllime lokale, por do të parashikohet mundësia edhe për zgjerim në të ardhmen sipas kërkesave të sektorit të peshkimit. Tregu parashikohet të ndërtohet në formën e PPP dhe me mbështetjen financiare nga granti konkurses për tregje dhe thertore. Si pjesë e tregut do të jenë edhe strukturat e nevojshme për kontrollin e cilësisë dhe sigurisë ushqimore.
Qellimi dhe objektivat	Qëllimi i projektit është mbështetja e peshkimit dhe akuakulturës. <ul style="list-style-type: none"> - Siguri për produktet - Rritje e tregimit të produkteve të peshkut - Mbështetje ndaj peshkatarëve
Rezultatet e pritshme	<ul style="list-style-type: none"> - Krijimi i vendeve të reja të punës në kuadër të Tregut - Mbështetja e peshkatarëve (trajnime, konsultime, kontroll sigurie të produkteve etj) - Pastërri dhe siguri ushqimore
Rendi prioritar	
Qendrushmeria e projektit	Do të ngrihen strukturat për menaxhimin dhe mirëmbajtjen e tij me anë të partneriteteve publike-private.
Aktivitetet e projektit	Projekti parashikohet të ketë një kohëzgjatje prej 12 muaj. Disa nga aktivitetet më kryesore përfshijnë: <ul style="list-style-type: none"> - Aktivitete parapërgatitore (Projekti Teknik) - Aplikim për Fonde tek FZHR- Granti konkurrues për ndërtim tregjesh agro-ushqimore dhe thertoresh, MBZHRAU - Ndërtimi i ambjenteve të tregut - Ngritja e zyrës për kontrollin e cilësisë dhe këshillimit të fermerëve - Ngritja e ambjenteve për trajtimin e mbetjeve organike - Ndërtimi i infrastrukturës mbështetëse si rrugë, vende parkimi, energji elektrike, kanalizime etj
Vleresimi i Ndikimit ne Mjedis	Projekti duhet të shoqërohet me një Vlerësim të ndikimit në Mjedis. Një ndër çështjet më kryesore e cila lidhet me mbetjet organike që mund të gjenerohen nga. Qendra parashikohet të ndërtohet në ambjentet ekzistuese të tregut duke përmirësuar cilësinë e tyre dhe zbutur ndikimin në mjedis. Gjithësesi, një VNM duhet hartuar pasi të ketë mbaruar faza e projektimit të qëndrës dhe tregut.
Pershkrim per gatishmerine e projektit per zbatim.	Projekti është ende në fazën e konceptit. Për këtë është e nevojshme që të përgatiten: <ol style="list-style-type: none"> I. Studim fizibiliteti m. Projekt Teknik n. VNM
Planifikimi vendor, ndervendor, kombetar	Projekti është në kuadër të strategjisë së Ministrisë së Bujqësisë, Zhvillimit Rural dhe Administrimit të Ujërave për ngritjen e

	tregjeve dhe qëndrave të grumbullimit. Gjithashtu bazohet në hartën e rajonalizimit të produkteve bujqësore dhe përbën një incentivë për zbatimin e kësaj politike.
--	---

Projekti nr 33 Hartimi i Planit të Peizazhit të Bujqësisë

Titulli/Emertimi i Projektit	Hartimi i Planit të Peizazhit të Bujqësisë
Tipi i Projektit	Hartim Planesh
Vendndodhja e projektit	Bashkia Shkodër
Buxheti total I projektit	
Kontributi ne rastin e bashkefinancimit nga Qeveria Vendore	Bashkia Donatorë
Pershkrimi i projektit	Bashkia Shkdoër ka mbi 16000 hektarë tokë bujqësore. Si rrjedhojë e zhvillimit kaotik të dekadave të fundit, peizazhi bujqësor është i fragmentuar. Për këtë arsye, ky projekt ka më shumë karakteristika të rregullimit estetik të tokave bujqësore. Synohet hartimi i një plani peizazhi i cili do të ndikojë pozitivisht edhe në përmirësimin e aspektit vizual të bujqësisë. Ky plan shihet si një instrument i mirë për të promovuar zhvillimin rural dhe koordinuar investimet në bujqësi.
Qellimi dhe objektivat	<ul style="list-style-type: none"> - Hartimi i një Plani Peizazhi për tokat Bujqësore - Harmonizim dhe koordinim - Peizazh i këndshëm dhe promovim i zonave rurale
Rezultatet e pritshme	<ul style="list-style-type: none"> - Përmirësim i cilësisë së peizazhit - Promovim i agroturizmit
Rendi prioritar	
Qendrueshmeria e projektit	Projekti është i ndërlidhur me nisma të tjera të Bashkisë Shkodër në kuadër të zhvillimit rural dhe turizmit
Aktivitetet e projektit	<ul style="list-style-type: none"> - Hartim i Termave të Referencës - Tenderim - Konsultime me komunitetin - Hartim i Planit - Zbatim i planit dhe aktivitete trajnuese me fermerët
Vleresimi i Ndikimit ne Mjedis	
Pershkrim per gatishmerine e projektit per zbatim.	Koncept
Planifikimi vendor, ndervendor, kombetar	Projekti është në përputhje me parashikimet ligjore të planifikimit të territorit.

Projekti Nr.34 “Kopështari – Kuzhinë – Bujtinë” – Tradita e Familjes.

Titulli/Emertimi i Projektit	“Kopështari – Kuzhinë – Bujtinë” – Tradita e Familjes.
------------------------------	--

Tipi I Projektit	Formim I Kapaciteteve
Vendndodhja e Projektit	Qyteti Shkodër. Komunat; Velipojë, Dajç, Bërdicë, Rrethinat, Anë e Malit, Gur i Zi, Postrisë, Shosh, Pult, Shalë.
Buxheti total i projektit	Përcaktim në fazë projekti teknik
Kontributi në rastin e bashkë financimit nga Qeveria Vendore	Bashkia Shkodër IADSA e OJF lokale.
Përshkrimi I projektit	Pas reformës së re Administrative Bashkia Shkodër përfshin në territorin e sajë dhe ato njësi administrative të dikurshme të cilat e rrethonin, komunat. Me bashkimin e këtyre territoreve një peshë të vecantë marrin komunitetet të cilat përbenin keto komuna. Qellimi i këtij projekti është pajisja me strumenta ligjorë dhe profesional të përshtatshëm për këto komunitete - duke shënjestruar shpirtin kulturor të kulinarisë, kopështarisë dhe mikëpritjes brënda familjeve Shkodrane.
Qëllimi dhe objektivat	Pajisja me kapacitetet e ndërthurura më lartë vijnë si nevojë e nxitjes së një shërbimi me të mirë të Bujtinave Malore por edhe atyre familjeve në periferinë e qytetit Shkodër për të shtrirë 'kulturën familjare' ndërmjet turistëve të shumtë. <ul style="list-style-type: none"> - Pajisja me certifikatë "Traditat e Familjes" të përfituesve të programit. - Konsolidimi i një rrjeti Shtëpiash e Bujtinash në vazhdimësi territoriale, nga Shkodra në Theth, për interes turistik. - Në rast se do të ketë shpallje për pjesëmarrje nga një grupim familjesh të të njejtit vendbanim (të bashkëngjitur fizikisht) kjo kërkesë do të marrë prioritet parësor.
Rezultatet e pritëshme	Përfitues të hartimit të këtij projekti janë të gjithë ato familje të cilat kanë hapur shtëpiat e tyre për qelime të zhvillimit të aktivitetit me karakter turistik, dhe të atyre familjeve të cilat disponojnë më shumë se 500 metër katror parcele të mbjellë. Ky projekt do të çojë në rezultate të mateshme përsa i takon: <ul style="list-style-type: none"> - Numrit të Turistëve për vit turistik. - Të ardhurave nga turizmi për familjet fituese të skemës "kopështati-kuzhinë-bujtinë".
Rendi prioritar	
Qëndrueshmëria e projektit	Projekti është i qëndrueshëm dhe në kombinim me projektet e mëparshme për ngritjen e kapaciteteve të komuniteteve malore e periferike të qytetit të Shkodrës e ofron një bazë të qëndrueshme për zhvillimin e territorit të Shkodrës.

Aktivitetet e projektit	<p>Projekti parashikohet të zgjasë për një periudhë 6 mujore deri në implementimin e plotë të tij. Disa nga aktivitetet kryesore të parashikuara përfshijnë:</p> <ul style="list-style-type: none"> - Ngritje dhe formimin e kapaciteteve të nevojshme në kopështari, kuzhinë e në hartimin e recetave tradicionale për familjet pjesëmarrëse. - Krijimi I një harte dixhitale të bujtinave nga Velipoja në Theth. - Krijimi I kapaciteteve në mënyrë që Familjet pjesëmarrëse të ofrojnë paketa turistike si: bashkëgatimi, shitja e recetave të gatimit dhe njohja me kopështarinë e bimët lokale.
Vleresimi i Ndikimit në Mjedis	N/A
Pershkrim për gatishmerine e projektit për zbatim.	Projekti është në fazë koncepti. Bashkia dhe OJF lokale do të shpallin kërkesë në financimin dhe pjesëmarrjen e Fondeve IADSA.
Planifikimi vendor, ndervendor, kombëtar	Ligji 107/2014 “Për Planifikimin dhe Zhvillimin e Territorit”, i ndryshuar VKM “Për Zhvillimin e Territorit”

Projekti Nr. 35 Konvertimi i vaskave në Pulaj në funksion të Akuakulturës

Titulli/Emertimi i Projektit	Konvertimi I vaskave ne Pulaj ne funksion te Akuakultures
Tipi i Projektit	Zhvillim ekonomik/Rivitalizim
Vendndodhja e projektit	Bashkia Shkodër/njesia adminstative velipojë/fshati Pulaj
Buxheti total i projektit	
Kontributi në rastin e bashkefinancimit nga Qeveria Vendore	PPP FZHR- Granti Bujqësisë
Pershkrimi i projektit	<p>-Zhvillimi i aquakulturës në Pulaj nuk është dicka e re, pasi kjo llojë ekonomie ka patur një zhvillim të parë para rënies së regjimit.Më pas këto zona janë lënë pas dore dhe infrastruktura e tyre e ka humbur përdorimin e saj.Kjo llojë ekonomie ka patur një rol gjenerues për zonën dhe ndihmonte ekonominë lokale.</p> <p>Ky projekt ka si qëllim të rihabilitojë sistemin e vaskave në pulaj dhe ti konvertojë në infrastrukturë të përshtatëshme për zhvillimin e aquakulturës dhe nxitjen e ekonomive të reja.</p>
Qëllimi dhe objektivat	<p>Qëllimi i projektit është konvertimi I sestemit aktual të vaskave në pulaj,për tu përdorur në funksion të aquakulturës.Ndër objektivat kryesore mund të përmenden:</p> <ul style="list-style-type: none"> - Përmirësim i sistemit aktual të vaskave - Konvertimi i vaskave në funksion të përdorimit për aquakulturën
Rezultatet e pritshme	<p>Përfitues të këtij projekti do të jenë bashkia pasi do të zhvillimin e ekonomive të reja dhe banorët të cilët do të kenë një sektor të ri ekonomik që do të ofrojë punësim.Disa nga rezultatet e pritshme janë:</p> <ul style="list-style-type: none"> - Zhvillimi i ekonomisë së lidhur me aquakulturën - Rritja ekonomike për pulaj-n - Rritja atraktivitetit për investime të ngjashme në zonë - Rivitalizimi I qenmdrës pulaj

Rendi prioritar	
Qendrueshmeria e projektit	Projekti është i qëndrueshëm pasi në thelb është projekt për rikualifikimin e një sektori të humbur ekonomikë dhe shoqërohet me një sërë iniciativash nga bashkia për investimet në shërbime publike dhe rritje ekonomike.
Aktivitetet e projektit	Projekti parashikohet të ketë një impact të lartë në zonë, pasi do të shërbej si nxitës për rivitalizimin e zones. këtu përfshihen disa aktivitete: <ul style="list-style-type: none"> - Vlersimi i gjëndjes aktuale të vaskave - Konvertimi i tyre në asete për aquakulturën - Përgatitje e projektit të detajuar - Krijimi i PPP-ve - Implementimi i projektit
Vleresimi i Ndikimit ne Mjedis	N/A
Pershkrim per gatishmerine e projektit per zbatim.	Projekti është në fazë koncepti, bashkia duhet të ndërmarë disa hapat lidhet me vlersimin dhe konvertimin e këtyre asetëve nepërmjet formave të ndryshme të PPP-ve, në mënyrë që të tërheqin investimë për zonën.
Planifikimi vendor, ndervendor, kombetar	

Projekti Nr 36 Rregullim i segmenteve rrugore urbane

Titulli/Emertimi i Projektit	Rregullim i segmenteve rrugore urbane
Tipi i Projektit	Infrastrukturë
Vendndodhja e projektit	Bashkia Shkodër
Buxheti total I projektit	Për tu përcaktuar sipas projekteve teknike
Kontributi ne rastin e bashkefinansimit nga Qeveria Vendore	FZHS/ FZHR/Donatorë/ Bashkia (5% -10% e vlerës totale)
Pershkrimi i projektit	Bashkia Shkodër ka një shtrirje të mirë të rrjetit rrugor, por ky është i amortizuar dhe ka nevojë për investime, veçanërisht në disa zona të qytetit dhe për lidhjen e disa fshatrave me rrugët nacionale kryesore. Parashikohet që rreth 100km rrugë urbane kryesore, urbane dytësore dhe rurale të cilat duhet të sistemohen me anë të këtij projekti. Projekti parashikon nga trajtimi dhe asfaltimi i rrugëve, vendosja e kanaleve të kullimit dhe tek rregullimi i trotuarëve dhe kryqëzimeve. Gjithashtu si pjesë e projektit është dhe vendosja e sinjalistikës rrugore për të rritur sigurinë në rrugë.
Qellimi dhe objektivat	<ul style="list-style-type: none"> - Sigurimi i lëvizshmërisë dhe barazisë në akses - Sigurimi i infrastrukturës rrugore për të gjithë qytetarët - Përmirësimi i sistemit rrugor dhe menaxhimit të trafikut - Rritje e sigurisë rrugore
Rezultatet e pritshme	<ul style="list-style-type: none"> - Rritje të sigurisë së trafikut - Zvogëlim të zhurmave - Ulje e kostove të amortizimit të mjeteve - Rritje e aksesueshmërisë në nivel Bashkie

Rendi prioritar	
Qendrueshmeria e projektit	
Aktivitetet e projektit	<ul style="list-style-type: none"> - Përcaktimi i standarteve për rregullimin e rrugëve dhe fazave për secilën aks - Përparësi e ndërhyrjes sipas popullsisë, impaktit ekonomik social dhe gjëndjes së amortizimit të rrugës - Përgatitje të projektit teknik dhe aplikim për financim
Vleresimi i Ndikimit ne Mjedis	
Pershkrim per gatishmerine e projektit per zbatim.	Koncept
Planifikimi vendor, ndervendor, kombetar	

Projekti nr 37 Zyra me një ndalesë

Titulli/Emertimi i Projektit	Zyra me një ndalesë
Tipi i Projektit	Shërbime Publike
Vendndodhja e projektit	Bashkia Shkodër (Njësitë Administrative Pult/ Shosh/ Shalë/ Postrisë/ Gur i Zi/ Bërdicë/ Ana e Malit/ Velipojë)
Buxheti total i projektit	4 500 000 Lekë
Kontributi ne rastin e bashkefinancimit nga Qeveria Vendore	Bashkia Shkodër
Pershkrimi i projektit	<p>Bazuar në parashikimet e ligjit 107/2014 “Për Planifikimin dhe Zhvillimin e Territorit” dhe në VKM “Për zhvillimin e Territorit” në të cilën thuhet se Njësitë e Qeverisjes vendore duhet të marrin masa për ngritjen e zyrave me një ndalesë për zhvillimin e territorit. Deri më tani, Bashkia Shkodër ka vetëm dy qendra me një ndalesë në Bashkinë Qëndër dhe në Njësinë Administrative Dajç. Nuk ka një strukturë të tillë dhe aplikimet për lejet e ndërtimit menaxhohen nga zyra e planifikimit të territorit. Gjithashtu, nuk ka një zyrë për marrjen e ankesave dhe dhënien e informacionit ndaj qytetarëve. Në shumicën e rasteve shtohen burokracitë.</p> <p>Projekti konsiston në hapjen e një zyre me një ndalesë për në njësitë administrative. Kjo zyrë do të kryejë shërbimet e nevojshme për qytetarët si dhe për kërkuesit e lejeve të ndërtimit. Disa nga shërbimet e zyrës lidhen me dhënien e informacionit mbi procedurat e lejeve të ndërtimit, koordinim institucional për thjeshtëzimin e procedurave të lejeve. Kjo zyrë do të jetë e lidhur në rrjet me të gjithë njësitë administrative të bashkive si rrjedhojë do të shërbejë edhe për qytetarët të cilët nuk janë të kësaj njësie. Gjithashtu përtej aspektit të lejeve të ndërtimit zyra do të ofrojë dhe shërbime të tjera në ndihmë të qytetarëve.</p>
Qellimi dhe objektivat	<p>Qëllimi i punës konsiston në reduktimin e burokracive procedurale dhe thjeshtëzimin e procedurave për marrjen e lejeve të ndërtimit.</p> <ul style="list-style-type: none"> - Ngritja e zyrës me një ndalesë - Ngritja e kapaciteteve vendore - Thjeshtëzim dhe qartësim i procedurave - Përmirësim i shërbimeve publike

Rezultatet e pritshme	Disa nga përfitimet kryesore të këtij projekti konsistojnë në: <ul style="list-style-type: none"> - Zvogëlim të burokracive administrative - Zvogëlim të kostove ekonomike për aplikuesit për leje ndërtimi - Shërbim më cilësor ndaj qytetarit - Zyra me një ndalesë edhe si konsulencë ndaj qytetarit për çështje të ndryshme
Rendi prioritar	
Qendrueshmeria e projektit	Projekti është i qëndrueshëm dhe në kombinim me projektin e mëparshme për ngritjen e kapaciteteve vendore
Aktivitetet e projektit	Projekti parashikohet të zgjasë për një periudhë 4 mujore deri në implementimin e plotë të tij. Disa nga aktivitetet kryesore të parashikuara përfshijnë: <ul style="list-style-type: none"> - Përcaktimin e vendit (zyrës) ku do të vendoset shërbimi me një ndalesë - Përcaktimi dhe plotësimi i Stafit të përfshirë në këtë zyrë - Trajnimi i stafit dhe njohja me dispozitat ligjore dhe proceduriale bazuar në Ligjin 107/2014 “Mbi planifikimin dhe zhvillimin e territorit” dhe akteve nënligjore në zbatim të tij - Plotësimi me bazën materiale si kompjutera, printera, internet, orendi zyre etj
Vleresimi i Ndikimit ne Mjedis	N/A
Pershkrim per gatishmerine e projektit per zbatim.	Projekti është në fazë koncepti..
Planifikimi vendor, ndervendor, kombetar	Ligji 107/2014 “Për Planifikimin dhe Zhvillimin e Territorit”, i ndryshuar VKM “Për Zhvillimin e Territorit”

Projekti nr 38 Përmirësimi i cilësisë së Shkollave

Titulli/Emertimi i Projektit	Përmirësimi i cilësisë së Shkollave
Tipi i Projektit	Shërbimet/ Arsimi
Vendndodhja e projektit	Shkodër
Buxheti total I projektit	Total 30 000 000Lekë
Kontributi ne rastin e bashkefinancimit nga Qeveria Vendore	Fondi për Zhvillimin e Rajoneve-Granti konkurrues për arsimin bazë, parauniversitar dhe universitar
Pershkrimi i projektit	Cilësia e shkollave të mesme dhe 9-vjeçare të njësive administrative të bashkisë Shkodrës është e dobët. Ndërtesat janë të amortizuara dhe nuk ofrojnë një ambjent të përshtatshëm për mësim dhënie dhe mësim-nxënie. Gjithashtu mungojnë dhe mjetet si kompjutera, pajisje për ngrohje, banka, karrige, dërrasa të zeza etj. Shpesh zgjidhjet janë dhënë me kontribut vullnetar nga mësuesit apo prindërit. Për këtë arsye është e rëndësishme që të përmirësohet situata në mënyrë që të rritet interesi i nxënësve për shkollën si dhe për të vijuar më tej me formimin akademik. Një tjetër problematikë është edhe mos-ndjekja e studimeve të larta nga shumë studentë. Kjo vjen deri diku edhe si rrjedhojë e presionit të familjeve për të punuar në bujqësi apo dhe mos vlerësimit të shkollës. Projekti konsiston në përmirësimin e godinave të shkollave kryesore të njësive administrative të Bashkisë Shkodër.

Qellimi dhe objektivat	Përmirësimi i cilësisë së shkollave Nxitje e arsimit tek të rinjtë
Rezultatet e pritshme	- Nxënësit e shkollave. - Rritje e numrit të nxënësve që ndjekin shkollën
Rendi prioritar	
Qendrueshmeria e projektit	
Aktivitetet e projektit	36 Muaj Faza 1 Përzgjedhja e shkollave Hartimi i projektit të detajuar Rikonstrukcion i Shkollave
Vlerësimi i Ndikimit ne Mjedis	
Pershkrim per gatishmerine e projektit per zbatim.	Projekti është në fazë ideje. Është e nevojshme që paraprakisht të përzgjidhen shkollat dhe më pas të zhvillohen projektet teknike.
Planifikimi vendor, ndervendor, kombetar	

Projekti nr 39 Përmirësimi i cilësisë së ambjeteve të qendrave shëndetësore në njësitë administrative

Titulli/Emertimi i Projektit	Përmirësimi i cilësisë së ambjeteve të qendrave shëndetësore në njësitë administrative
Tipi i Projektit	Shërbime/ Shëndetësi
Vendndodhja e projektit	Bashkia Shkodër
Buxheti total I projektit	75 000 000
Kontributi ne rastin e bashkefinancimit nga Qeveria Vendore	Fondi për Zhvillimin e Rajoneve-Granti konkurrues për shëndetësinë
Pershkrimi i projektit	Situata e ndërtesave të qendrave shëndetësore në Bashkinë Shkodër dhe veçanërisht në njësitë administrative është e dobët. Shumë prej tyre janë të amortizuara dhe në nevojë për rikonstrukcion. Gjithashtu, edhe përsa i përket pajisjeve nga vizitat në terren vërehet që ka mangësi. Projekti konsiston në përmirësimin e godinave të qendrave shëndetësore në njësitë administrative të Shkodrës. Projekti është i ndarë në disa faza dhe secila fazë konsiston me përmirësimin e cilësisë së dy qendrave. Përtej përmirësimit të aspektit fizik të ndërtesave e rëndësishme është që të plotësohen edhe me pajisje të specializuara. Një ndër to është evidentuar aparati për mamografinë i cili duhet të vendoset në qendrat shëndetësore me popullsinë më të madhe. Ky aparat është tejet i rëndësishëm duke parë rrezikun e lartë të kancerit tek gratë. Përtej aparatit, në qendrën shëndetësore duhet të ngrihen dhe strukturat për të këshilluar në lidhje me rreziqet e sëmundjeve dhe kujdesin shëndetësor veçanërisht tek nënat e reja.
Qellimi dhe objektivat	Përmirësimi i cilësisë së ofrimit të shërbimit shëndetësor. Plotësimi me pajisje për kontrollin shëndetësor Përmirësim i kushteve të ndërtesave të qendrave shëndetësore
Rezultatet e pritshme	- Përfitues të projektit janë të gjithë banorët e Belshit

	<ul style="list-style-type: none"> - Gratë - Nën timer e reja
Rendi prioritar	
Qendrueshmeria e projektit	Projekti është i qëndrueshëm dhe lidhet me një sërë masash të tjera të cilat do të ndërmer Bashkia. Gjithashtu, Bashkia do të sigurojë masat e përshtatshme për mirëmbajtjen e qëndrave.
Aktivitetet e projektit	Projekti parashikohet të ketë një kohëzgjatje prej 36 muajsh. Mund të aplikohet në faza ose si një i tërë
Vleresimi i Ndikimit ne Mjedis	N/A
Pershkrim per gatishmerine e projektit per zbatim.	Projekti është në fazën e konceptit. Është e nevojshme që të hartohet projekti i detajuar si përta i përket rikonstruksionit të ndërtesave ashtu dhe përta i përket nevojës për plotësim me materiale dhe mejte.
Planifikimi vendor, ndervendor, kombetar	

Projekti Nr 40 Zhvillimi i Qendrës Multifunkionale Adem Haxhija

Titulli/Emertimi i Projektit	Zhvillimi i Qendrës Multifunkionale Adem Haxhija
Tipi i Projektit	Shërbime/ Sociale
Vendndodhja e projektit	Shkolla e mesme Adem Haxhija
Buxheti total I projektit	Për tu përcaktuar në fazën e projektit teknik
Kontributi ne rastin e bashkefinancimit nga Qeveria Vendore	FZHR- Granti konkurrues për arsimin bazë, parauniversitar dhe universitar
Pershkrimi i projektit	<p>Gjatë vizitave në terren dhe intervistave me banorë të ndryshëm të Bashkisë Shkodër, dallohet qartë që në zonë ka një mungesë të theksuar të aktiviteteve, sidomos në periferinë e qytetit dhe në njësitë e reja administrative. Kjo gjë vjen si rrjedhojë e ambjenteve jo të përshtatshme dhe mungesës të qëndrave kulturore dhe mangësive organizative të aktiviteteve. Ndërkohë, ka një numër të lartë të papunësisë tek të rinjtë, dhe një segregim të lartë të grave nga aktivitetet social-kulturore. Shkolla e mesme Adem Haxhija në NJ.A Postribë është në nevojë të shtimit të hapësirave. Ndërkohë, pas orarit të shkollës ajo nuk përdoret për qëllime komunitare.</p> <p>Për këtë arsye, projekti synon zhvillimin e një qëndre multifunkionale sociale në Boks e cila do ti shërbejë të gjithë qytetarëve, por me një fokus të vecantë tek të rinjtë, të rinjtë të gjinisë femërore dhe femrat. Për këtë projekt do të përdoret ndërtesa e shkollës së mesme e cila duhet fillimisht ti shtohen hapësirat dhe të restaurohet në disa pjesë të saj. Qendra multi-funkionale duhet të ketë, sallë për shfaqje, sallë biblioteke, sallë për muze, salla/klasa të një madhësie më të vogël për trajnime dhe kurse të tilla si muzikë, vizatim/picture etj. Gjithashtu, Shkolla në katin e sipërm mund të ofrojë zyra për shoqata të ndryshme të cilat operojnë në zonë. Terrenet sportive të shkollës mund të përdoren në funksion të të rinjve në komunitet dhe ngritjes së klasave sportive.</p>
Qellimi dhe objektivat	Rritja e aktiviteteve social-kulturore në zonën Boks Përmirësim i kushteve për zhvillimin e aktiviteteve social-kulturore në Njësinë administrative Postribë

Rezultatet e pritshme	<ul style="list-style-type: none"> - Banorët e Postribës - Rritja e angazhimit të rinjve në jetën social kulturore - Trajnime dhe mundësi për zhvillimin e kapitalit social - Gjenerim idesh dhe “start-up” - Zhvillim aktivitetesh social kulturore - Mbështetje ndaj grave - Aktivitete sportive për komunitetin
Rendi prioritar	
Qendrueshmeria e projektit	Projekti është i ndërlidhur me një sërë masash që ndërmerr bashkia. Gjithashtu, projektet e parashikuara në strategjinë ndërtojnë mbi njëri tjetrin dhe janë të ndërlidhur edhe me qëndrën multifunkionale. Bashkia do të ngrejë strukturat administrative për drejtimin e qëndrës multifunkionale si dhe do të akordojë fondet për mirëmbajtjen e saj.
Aktivitetet e projektit	Projekti parashikohet të ketë një kohëzgjatje prej 5 muajsh. Në të parashikohen: <ul style="list-style-type: none"> - Përgatitja e projektit teknik - Plotësimi i punimeve - Plotësimi me bazën material - Promovimi dhe zhvillimi i aktiviteteve
Vleresimi i Ndikimit ne Mjedis	
Pershkrim per gatishmerine e projektit per zbatim.	Projekti është në fazë koncepti. Është e nevojshme që të përgatitet një projekt i detajuar për implementim dhe më pas të gjenden fondet. Gjithashtu, duhen krijuar marrëdhënie me OJF, programe ndërkombëtare, ministri, agjenci në mënyrë që të ngrihen disa marrëveshje të cilat do të ndihmojnë në ngritjen e kapaciteteve për drejtimin dhe zhvillimin e aktiviteteve në qëndër.
Planifikimi vendor, ndervendor, kombetar	

Projekti nr 48 Rihabilitimi i tokave te kafta (Broënfield)

Titulli/Emertimi i Projektit	Rihabilitimi i tokave te kafta (Broënfield)
Tipi i Projektit	Rihabilitimi mjedisore/ ekonomik
Vendndodhja e projektit	Bashkia Shkodër, Lagja Skandërbeg
Buxheti total i projektit	Për tu detajuar nga projekti teknik
Kontributi ne rastin e bashkefinancimit nga Qeveria Vendore	Bashkia Shkodër PPP Donatorë FZHR Agjencia për Zhvillimin Rajonal Shkodër
Pershkrimi i projektit	-Shkodra është një rajon me traditë të pasur industriale,ku ka patur një aktivitet të përzier të industrive që nga përpunimi i telave-kabllove të bakrit ,në përpunimi e duhanit,përpunimi tekstil dhe agrobujqësorë e deri tek fasoneritë.Zhvillimi i këtyre industrive që në vitet 20’ solli pak shqetësim për dëmet që shkaktonin këto industri me kalimin e kohës. Kjo problematike ndikon në mënyre të drejtë për drejtë në cilesinë dhe përdorimin e ketyre zonave të ndotura nga industritë e mëparshme dhe gjithashtu në cilesinë e mjedisit të zonës.

	Ky projekt ka si qëllim të rihabilitoje zonat e ndotura industriale dhe ti kthej ato në toka me vlerë për të investuar dhe rihvilluar. Në këtë mënyre do të mund të ripërdor këto hapsira për ti rihvilluar.
Qëllimi dhe objektivat	Qëllimi i projektit është rihabilitimi i tokave te ndotura industriale. Ndër objektivat kryesore mund të përmenden: <ul style="list-style-type: none"> - Rihabilitimi i tokes - Rigjenerimi i mjedisit
Rezultatet e pritshme	<ul style="list-style-type: none"> - Përfitues të këtij projekti do te jenë të shumtë, pasi rihabilitimi i këtyre hapsirave do të sjellë rritje të cilësisë së mjedisit të cilin mund ta shfrytëzojnë breza me rradhë dhe ripërdorimin e tokës për tu rihvilluar. - Rezultat i pritshëm është rritja e hapsirave për investim - Rritja ekonomike pra rritje e të ardurave - Rritja e cilësisë së jetesës për zonën - Ruajtja e mjedisit dhe cilësisë së tij
Rendi prioritar	
Qëndrueshmëria e projektit	Ky projekt do të jetë i qëndrueshëm pasi do të adresojë disa problematika mjedisore dhe do të shoqerohet nga disa masa për adresimin afatgjatë të problematikave mjedisore.
Aktivitetet e projektit	Projekti parashikohet të ketë një imaktë pozitive dhe është i ndarë në bazë të prioritetëve. Zonat (broënfield) do të ndahen në zona prioritare dhe sekondare, kjo do të përcaktohet nga interesi që ka për të rihvilluar këto zona, por edhe nga niveli i ndotjes mjedisore. Fillimisht do të kryhet një vlerësim i detajuar i situatës së këtyre zonave duke identifikuar ndërhyrjen me anë të rihabilitimit dhe me pas rihvillimit të këtyre zonave.
Vlerësimi i Ndikimit në Mjedis	Projekti ka nevojë për një VNM. Gjithësesi ai ka karakter rehabilitues dhe përmirësues ndaj mjedisit. Disa ndërmasat përfshijnë edhe Rehabilitimin mjedisor të zonës. Përmirësimin e cilësisë së mjedisit dhe ndërtesave. Pra në thelb është një projekt miqësor ndaj mjedisit.
Pershkrim për gatishmërinë e projektit për zbatim.	Projekti është në fazën e konceptit. Bashkia duket të vendosë zonat prioritare dhe ato sekondare sipas kriterëve të sipër specifikuar. Paraprakisht duhet kryer një studim i detajuar për vlerësimin e detajuar të situatës në këto zona e më pas të kërket bashkëfinancim.
Planifikimi vendor, ndervendor, kombëtar	

Projekti nr 49 Brand-im i zonës ekonomike/industriale

Titulli/Emertimi i Projektit	Brand-im i zonës ekonomike/industriale
Tipi i Projektit	Promovim/Krijimi i një identiteti vetiak
Vendndodhja e projektit	Bashkia Shkodër, Lagja Skandërbeg
Buxheti total i projektit	5000 Euro
Kontributi në rastin e bashkefinancimit nga Qeveria Vendore	Bashkia Biznese PPP Donatorë
Pershkrimi i projektit	- Zona ekonomike e shkodrës ka një potencial të lartë zhvillimi, kjo për

	<p>shak të avantazhit që ka përshkak të aksesueshmërisë, klimës së përshtatshme për bërjen e biznesit dhe historikut të saj tregtare dhe ekonomike. Duke konsideruar të gjitha potencialet e saj, kërkesa për të zhvilluar biznese të reja në atë zonë janë të ulta, një nga shkaqet për këtë është dhe promovimi i ulet i vlerave sipërpermëndur.</p> <p>Me këtë projekt synohet që të promovohen të gjitha këtë vlera, por edhe të krijohet një identitet për zonën dhe produktet që ajo prodhon.</p>
Qëllimi dhe objektivat	<p>Qëllimi i projektit është Promovimi i zonës dhe krijimi i një identiteti të ri për zhvillimin e saj. Objektivat kryesore të saj janë:</p> <ul style="list-style-type: none"> - Promovimi i zonës së re ekonomike - Krijimi i një identiteti vetiak për këtë zonë
Rezultatet e pritshme	<p>Përfitues të këtij projekti do të jenë bashkia pasi kjo do të risë kërkesat për zhvillime të reja në zonë, por edhe sipërmarrësit do të përfitojnë një status të vëçantë promovimi si pjesë e produktit shkodranë. Rezultat i pritshëm është:</p> <ul style="list-style-type: none"> - Rritja e kërkesave për investim - Rritja e njohjes së produkteve - Rritja e vizibilitetit të potencialeve dhe tërheqja e investitorëve - Promovimi i Bashkisë në nivel kombëtar e ndërkombëtar
Rendi prioritar	
Qendrueshmeria e projektit	<p>Ky projekt do të jetë i qëndrueshëm pasi do të përfshij shumë grupe interesi, për të krijuar një panoramë sa më të pëlqyeshme për shkodrën dhe produktet e saj.</p>
Aktivitetet e projektit	<p>Projekti do të ketë një kohëzgjatje imakt të lartë në zhvillimin ekonomik dhe promovimin e produkteve të shkodrës dhe përfshin aktivitetet e mëposhtme:</p> <ul style="list-style-type: none"> - Krijimi i një logo për Brandimin e zonës dhe produkteve shkodrane - Krijimi i një liste aktivitetesh produktesh dhe proceseve të prodhimit të tyre - Krijimi i skedave të produkteve, sa orë pune janë dashur për ti realizuar - Krijimi i faqes elektronike që ofron informacionin për promovimin e zonës - Hartimin e broshurave e materialeve të tjera promovuese
Vleresimi i Ndikimit ne Mjedis	N/A
Pershkrim per gatishmerine e projektit per zbatim.	<p>Projekti është ende në fazën e konceptit. Për implementimin e tij, Bashkia duhet të përgatisë dokumentat për tenderim si dhe të llojë për gjetjen e fondeve.</p>
Planifikimi vendor, ndervendor, kombetar	N/A

Projekti nr 50 Hartimi i Planeve të Detajuara Vendore

Titulli/Emertimi i Projektit	Hartimi i Planeve të Detajuara Vendore
Tipi i Projektit	Hartim Planesh
Vendndodhja e projektit	Bashkia Shkodër

Buxheti total I projektit	8 000 000 Lekë
Kontributi ne rastin e bashkefinansimit nga Qeveria Vendore	Bashkia Donatorë Biznese
Pershkrimi i projektit	Pas hartimit të PPV Shkodër, në mënyrë që të promovohet zhvillimi dhe të ndërtohet duhen hartuar dhe një sërë planesh të përgjithshme vendore. Politika e Bashkisë është që zonat prioritare të zhvillohen me anë të planeve të detajuara vendore në mënyrë që të garantohet një zhvillim sa më i harmonizuar i territorit. PDV do të hartohen nga stafi i bashkisë si dhe me kontraktim. Gjithashtu, pjesë e kontributit për hartimin e PDV do të vijë në marrëveshje edhe me zhvilluesit apo palë të tjera të interesuara bazuar në dispozitat ligjore në fuqi. Parashikohen një sërë PDV të rëndësishme si: <ul style="list-style-type: none"> - Velipojë - Rrjoll - Qëndër Shkodër - Shirokë-Zogaj - Z. Industriale
Qellimi dhe objektivat	<ul style="list-style-type: none"> - Hartimi i Planeve të Detajuara Vendore - Harmonizim dhe koordinim - Zhvillim në bazë njësie
Rezultatet e pritshme	<ul style="list-style-type: none"> - Përmirësimi i cilësisë së mjedisit të ndërtuar - Cilësi e lartë jetese dhe zhvillim i qëndrueshëm territorial
Rendi prioritar	
Qendrushmeria e projektit	Projekti është i ndërlidhur me nisma të tjera të Bashkisë Shkodër në kuadër të zhvillimit urban
Aktivitetet e projektit	<ul style="list-style-type: none"> - Hartim i Termave të Referencës - Tenderim - Konsultime me komunitetin - Hartim i Planit të përgjithshëm vendor
Vleresimi i Ndikimit ne Mjedis	
Pershkrim per gatishmerine e projektit per zbatim.	Koncept
Planifikimi vendor, ndervendor, kombetar	Projekti është në përputhje me parashikimet ligjore të planifikimit të territorit.

Projekti nr 51 Rregullimi dhe përmirësimi i cilësisë urbane të komunitetit Rom dhe Egjyptian

Titulli/Emertimi i Projektit	Rregullimi dhe përmirësimi i cilësisë urbane të komunitetit Rom dhe Egjyptian
Tipi i Projektit	Rikualifikim Urban/intergrim social
Vendndodhja e projektit	Lagjia Rome Ura e Bunës + Sheshi Iliria
Buxheti total i projektit	Për tu përcaktuar në fazën e projekteve teknike
Kontributi ne rastin e bashkefinansimit nga Qeveria Vendore	FZHR/MZHU/ Bashkia
Pershkrimi i projektit	-Komuniteti Egjyptian dhe Rom është pjesë e Shkodrës. Zona e banimit të këtyre komuniteteve është në nevojë të përmirësimit pasi kushtet e jetesës janë shumë të këqija. Kjo zonë duhet të integrohet jo vetëm

	<p>fizikisht por edhe duke ofruar shërbime për komunitetin të cilat mungojnë. Dy janë vendodhjet në të cilat është duhet ndërhyrë në mënyrë urgjente, komuniteti rom pas urës së Bunës dhe Komuniteti Rom në hyrje të qytetit tek sheshi Iliria. Ky projekt do të rregullojë hapësirat publike dhe zgjerojë shërbimet të cilat ofrohen në zonë. Përmirësim dhe rinovim i banesave. Ngritja e strukturave të reja të përbashkëta në funksion të komunitetit si guzhina, punishte artizanale.</p> <p>Ky projekt ka si qëllim të integrojë këtë komunitete duke përmirësuar kushtet e jetesës dhe cilësinë e shërbimeve në këto zona.</p>
Qëllimi dhe objektivat	<p>Qëllimi i projektit është përmirësimi i kushteve aktuale të jetesës dhe integrimi i komuniteteve rom dhe egjiptjane. Ndër objektivat kryesore mund të përmenden:</p> <ul style="list-style-type: none"> - Përmirësimi i kushteve të jetesës për komunitetet Rome dhe Egjiptiane - Ofrimi i hapësirave sociale dhe funksionale në shërbim të komunitetit - Përmirësim i banesave - Ofrim të hapësirave publike
Rezultatet e pritshme	<ul style="list-style-type: none"> - Përfitues të këtij projekti do të jenë pjestarët e këtyre komuniteteve dhe bashkia e cila do të promovojë një imazh positive dhe social. - Përmirësim të cilësisë së jetës - Përmirësim i zonës - Integrim i komuniteteve - Parandalim i ndotjes së liqenit nga hedhja e mbetjeve të ngurta dhe derdhja e ujërave të zeza - Përmirësimi i statusit të bashkisë, në integrimin e politikave sociale
Rendi prioritar	
Qëndrueshmëria e projektit	<p>Ky projekt do të jetë i qëndrueshëm pasi do të adresojë disa problematika me karakter social për një grup të gjërë njerzish dhe do të vendos standarte të përmirësuar të jetesës për këto grupe.</p>
Aktivitetet e projektit	<p>Projekti parashikohet të ketë një impact të lartë social në përmirësimin e kushteve aktuale të jetesës dhe integrimin të këtyre komuniteteve. Për këtë projekt do të zhvillohen një numër aktiviteteve si:</p> <ul style="list-style-type: none"> - Dialog dhe përfshirje e komunitetit në projekt - Hartimi i projekteve teknike - Aplikim dhe gjetje fondesh - Zbatim i Projektit
Vlerësimi i Ndikimit ne Mjedis	N/A
Pershkrim per gatishmerine e projektit per zbatim.	<p>Projekti është në fazën e konceptit. Bashkia duket të bashkëpunojë me komunitetin për të lehtësuar përfshirjen e tyre dhe për të rritur maksimalisht impaktet positive nga ky projek.</p>
Planifikimi vendor, ndervendor, kombetar	<p>Ky projekt është në përputhje me strategjitë kombëtare për integrimin e komuniteteve Rom dhe Egjiptian si dhe në përputhje të direktivave Europiane.</p>

Projekti nr 52 Pyllëzimi në Tarabosh

Titulli/Emertimi i Projektit	Pyllëzimi në Tarabosh
Tipi i Projektit	Gjelbërim/ Mjedis
Vendndodhja e projektit	Tarabosh, Pyllëzim përgjatë aksit Shirokë-Zogaj
Buxheti total I projektit	
Kontributi ne rastin e bashkefinancimit nga Qeveria Vendore	FZHR Granti konkurrues për pyllëzimin/Bashkia
Pershkrimi i projektit	Mali i Taraboshit është një ndër simbolet e Shkodrës si dhe një pjesë e tij është zonë e mbrojtur. Si rrjedhojë e ndërhyrjeve shumë-vjeçare, Mali ka humbur pjesë të konsiderueshme të zonave pyjore. Ky projekt synon rritjen e sipërfaqeve të pyllit në malin e taraboshit. Projekti ka dhe një impakt pozitiv nga pikëpamja mjedisore duke qënë se rrit sipërfaqet bimore dhe ndikon ndjeshëm në cilësinë e ajrit.
Qellimi dhe objektivat	<ul style="list-style-type: none"> - Pyllëzimi i Malit të Taraboshit - Zbutje e erozionit - Përmirësim i Mjedisit
Rezultatet e pritshme	<ul style="list-style-type: none"> - Rritja e stabilitetit të tokës - Rritje e sipërfaqeve të pyjore - Përmirësim i mjedisit
Rendi prioritar	
Qendrueshmeria e projektit	
Aktivitetet e projektit	<ul style="list-style-type: none"> - Evidentim i zonave për pyllëzim - Studim i bimësisë e cila mund të mbillet - Gjetja e fondeve - Mbjellja e bimëve - Monitorimi i Situatës
Vleresimi i Ndikimit ne Mjedis	
Pershkrim per gatishmerine e projektit per zbatim.	Koncept
Planifikimi vendor, ndervendor, kombetar	

Projekti nr 53 Ndërtimi i Qendrës së Grumbullimit të Gështenjave dhe Bimëve Medicinale në Pult

Titulli/Emertimi i Projektit	Ndërtimi i Qendrës së Grumbullimit në Pult
Tipi i Projektit	Zhvillim ekonomik/ Zhvillim rural
Vendndodhja e projektit	Njësia Administrative Pult
Buxheti total I projektit	Për tu vendosur në projektin teknik
Kontributi ne rastin e bashkefinancimit nga Qeveria Vendore	Bashkia Format PPP FZHR- Granti konkurrues për ndërtim tregjesh agro-ushqimore dhe thertoresh, MBZHRAU
Pershkrimi i projektit	Njësia Administrative Pult ka një pyll 4000 hektarë prej gështenjash. Gjitashtu dhe një zonë prej 3000 hektarë me lajthi. Në zonë ka dhe një potencial të madh për bimët medicinale. Aktualisht këto ponteciale, edhe pse kanë një kërkesë të lartë në treg nuk grumbullohen.

	<p>Projekti synon në krijimin e një qendre grumbullimi për gështenjat, lajthitë dhe bimët medicinale. Në këtë qendër do të bëhet jo vetëm grumbullimi por edhe përgatitja e produktit për në tregjet rajonale e kombëtare. Produktet do të pajisen me logon e qendrës e cila do të garantojë cilësinë.</p> <p>Qendra e grumbullimit do të ngrihet në formatin PPP. Qendra gjithashtu do të shërbejë si burim punësimi për banorët e zonës. Do të ngrihen kapacitetet lokale për grumbullimin e gështenjave me teknika të cilat nuk dëmtojnë drurët. Gjithashtu, grumbullimi i gështenjave dhe lajthive do të garantojë dhe mirëmbajtjen e pyjeve dhe ruajtjen e tyre nga prerja.</p>
Qellimi dhe objektivat	Qëllimi i projektit është mbështetja e zhvillimit rural.. Ofrimi i vendeve të reja të punës
Rezultatet e pritshme	<ul style="list-style-type: none"> - Siguri për produktet bujqësore - Çertifikim i produkteve bujqësore - Mbështetje dhe grumbullim i fermerëve vendas
Rendi prioritar	
Qendrueshmeria e projektit	Zona e Postribës ka një potencial për një produktivitet të madh bazuar në 1040 hektarë tokë bujqësore. Qendra e grumbullimit do të ofrojë siguri për fermerët dhe blerësit, në këtë mënyrë incentivohet prodhimi më i madh dhe jetëgjatësia e qendrës.
Aktivitetet e projektit	<p>12 muaj</p> <ul style="list-style-type: none"> - Përgatitja e vendit për ngritjen e qendrës së grumbullimit - Përgatitja e projektit teknik - Aplikim për Fonde (Ministria e Bujqësisë, Zhvillimit Rural dhe Administrimit të Ujërave)
Vleresimi i Ndikimit ne Mjedis	-
Pershkrim per gatishmerine e projektit per zbatim.	Projekti është ende në fazën e konceptit. Është parashikuar vendi për zhvillimin e projektit gjithësesi duhet të përgatitet projekti i detajuar teknik e më pas të aplikohet për fonde tek FZHR.
Planifikimi vendor, ndervendor, kombetar	

Projekti nr 54 Rehabilitimi i Gurores në Malin e Taraboshit (Ura e Bunes) dhe konvertim në një parkim Park&Ride

Titulli/Emertimi i Projektit	Rehabilitimi i Gurores në Malin e Taraboshit (Ura e Bunes) dhe konvertim në një parkim Park&Ride
Tipi i Projektit	Infrastrukturë/ Shërbime/ Rigjenerim
Vendndodhja e projektit	Mali Taraboshit (fundi urës së bunës)
Buxheti total I projektit	Për tu vendosur në fazën e projektit teknik
Kontributi ne rastin e bashkefinancimit nga Qeveria Vendore	FZSH/ FZHR/Donatorë/ PPP/ Bashkia (50% e vlerës totale)
Pershkrimi i projektit	Në malin e Taraboshit janë hapur një sërë guroresh gjatë dekadave të fundit. Pas vitit 2006 ato janë mbyllur dhe kanë mbetur të braktisura duke ofruar si një peizazh të shëmtuar ashtu dhe një hapësirë tashmë të papërdorur.

	<p>Ky projekt synon rigjenerimin e gurores pranë Urës së Bunës duke e kthyer atë në një vend parkimi publik të skemës “park & ride”. Në këtë zonë parkimi do të jetë më çmime më të vogla se në qytet, do të ketë një ndalesë transporti publik dhe ofrohen mundësi për marrjen me qera të biçikletave. Gjithashtu, në këtë hapësirë do të ofrohen dhe disa shërbime bazë për pasagjerët.</p> <p>Ndërkohë faqja e malit mund të mbulohet përkohësisht me poster dhe baner për promovimin e qytetit të Shkodrës deri në gjetjen e një zgjidhjeje përfundimtare. Në disa pjesë mund të vendosen dhe reklama private kundrejt tarifave përkatëse. Në ditë të caktuar mund të përdoret si hapësirë për zhvillimin e aktiviteteve ose festivaleve.</p>
Qellimi dhe objektivat	<ul style="list-style-type: none"> - Ripërdorim i disa zonave të degraduara dhe të papërdorura - Hapësirë parkimi dhe ndërlidhje e mjeteve të transportit - Zvogëlim i automjeteve të cilat shkojnë në qytet - Përmirësim dhe koordinim i qarkullimit dhe transportit në Shkodër
Rezultatet e pritshme	<ul style="list-style-type: none"> - Përmirësim i situatës mjedisore - Përmirësim i Trafikut
Rendi prioritar	
Qendrueshmeria e projektit	
Aktivitetet e projektit	<ul style="list-style-type: none"> - Hartimi i Projektit të dejuar për parkimin - PPP - Ndërtim i parkingut dhe faciliteteve të tjera - Hartim i një projekti afatgjatë për përmirësimin e faqes së malit
Vlerësimi i Ndikimit ne Mjedis	
Pershkrim per gatishmerine e projektit per zbatim.	Koncept
Planifikimi vendor, ndervendor, kombetar	

Projekti nr 55 Rehabilitim i fashës ripariane të lumenjve Kir, Buna dhe Drin

Titulli/Emertimi i Projektit	Projekti nr 55 Rehabilitim i fashës ripariane të lumenjve Kir, Buna dhe Drin
Tipi i Projektit	Gjelbërim/ Mjedis
Vendndodhja e projektit	Lumi Buna, Lumi Kir, Lumi Drin
Buxheti total I projektit	Për tu vendosur në fazën e projekteve teknike
Kontributi ne rastin e bashkefinancimit nga Qeveria Vendore	FZHR Granti konkurrues për pyllëzimin/Bashkia
Pershkrimi i projektit	<p>Shkodra ka një system ujqor shumë të pasur me tre lumenjtë Kir, Drin dhe Buna të cilët bashkohen në Jug të qytetit të Shkodrës, tek ura e Bahçallëkut. Ky sistem është rrezik konstant për përmytjet dhe për erozionin e tokave bujqësore. Rritja e mbulesës bimore në bankinat e lumenjve është një masë e rëndësishme për reduktimin e impaktit të përmytjeve. Për këtë qëllim, ky projekt synon rritjen e mbulesës bimore në këta tre lumenj. Gjithashtu, ky projekt ka dhe një impakt pozitiv nga pikëpamja mjedisore duke qënë se rrit sipërfaqet bimore</p>

	dhe ndikon ndjeshëm në cilësinë e ajrit.
Qellimi dhe objektivat	<ul style="list-style-type: none"> - Ri-bimëzimi në skarpatat e lumenjve subjekt erozioni - Zbutje e erozionit - Mbrojtje nga përmytjet
Rezultatet e pritshme	<ul style="list-style-type: none"> - Rritja e stabilitetit të tokës - Reduktim i efekteve të erozionit
Rendi prioritar	
Qendrueshmeria e projektit	
Aktivitetet e projektit	<ul style="list-style-type: none"> - Evidentim i zonave me rrezik përmytje - Studim i bimësisë e cila mund të mbillet në skarpate lumore - Gjetja e fondeve - Mbjellja e bimëve - Monitorimi i Situatës
Vleresimi i Ndikimit ne Mjedis	
Pershkrim per gatishmerine e projektit per zbatim.	Koncept
Planifikimi vendor, ndervendor, kombetar	

Projekti nr 56 Rregullimi i Shesheve Kryesore në Qëndrat e Njësive Administrative

Titulli/Emertimi i Projektit	Rregullimi i Shesheve Kryesore në Qëndrat e Njësive Administrative
Tipi i Projektit	Rikualifikim Urban
Vendndodhja e projektit	Bashkia Shkodër, njësitë administrative
Buxheti total I projektit	Për tu vendosur në fazën e projektit teknik
Kontributi ne rastin e bashkefinansimit nga Qeveria Vendore	FZHR- Fondi i Zhvillimit të Rajonave
Pershkrimi i projektit	<p>Bashkia Shkodër tashmë është një entitet i ri, i përbërë nga 11 Njësi Administrative kryesisht rurale. Në vizionin e bashkisë është integrimi territorial dhe përmirësimi i cilësisë së jetesës së banorëve të saj. Për këtë arsye është e rëndësishme që të aplikohen edhe disa projekte të tipit “akupunkturë” urbane në njësitë administrative. Projektet synojnë rregullimin e shesheve qendrore të fshatrave kryesore të njësive administrative:</p> <ul style="list-style-type: none"> - Nicaj Shalë - Ndrejaj - Pog - Boks - Gur i Zi - Bërdicë e Sipërme - Obot - Dajç - Gomsiqe - Velipojë Sektor

	<ul style="list-style-type: none"> - Zogaj <p>Më pas ky program do të ndiqet dhe me rregullimin e fshatrave të tjera të këtyre zonave. Rikualifikimi urban duhet të përfshijë materiale lokale dhe të synojë të ofrojë një hapësirë sociale sa më të këndshme për banorët e zonës dhe vizitorët potencial. Përreth sheshit mund të ketë disa aktivitete sociale ose ekonomike të cilat zhvillohen por duhet të jenë gjithnjë në harmoni me sheshin.</p>
Qellimi dhe objektivat	<ul style="list-style-type: none"> - Përmirësim i cilësisë së jetës - Përmirësim i cilësisë urbane - Rikualifikim urban
Rezultatet e pritshme	<ul style="list-style-type: none"> - Përmirësim i cilësisë së jetës - Përmirësim i cilësisë urbane Rikualifikim urban
Rendi prioritar	
Qendrueshmeria e projektit	Projekti është i ndërlidhur me një sërë politikash dhe programesh të tjera për të promovuar policentrizmin dhe qëndrueshëmrinë sociale.
Aktivitetet e projektit	<ul style="list-style-type: none"> - Hartimi i projekteve teknike - Aplikim për fonde FZHR, granti për infrastrukturën lokale - Zbatim i projekteve
Vlerësimi i Ndikimit ne Mjedis	
Pershkrim per gatishmerine e projektit per zbatim.	Projekti është ende në fazën e konceptit. Mund të zbatohet në faza ose si një program i tërë.
Planifikimi vendor, ndervendor, kombetar	

Projekti nr 57 Tregjet lokale

Titulli/Emertimi i Projektit	Tregjet lokale
Tipi i Projektit	Zhvillim ekonomik/ Zhvillim Rural
Vendndodhja e projektit	Bashkia Shkodër
Buxheti total i projektit	Për tu vendosur në fazën e projektit teknik
Kontributi ne rastin e bashkefinansimit nga Qeveria Vendore	N/A FZHR- Granti Konkurses për Tregje dhe Thertore, MBZHRAU
Pershkrimi i projektit	Shkodra ka një sistem të konsoliduar tregjesh, gjithësesi ato nuk janë në kushte cilësore përse i përket pastërtisë dhe shërbimeve që ofrohen ndaj qytetarit. Do të promovohet zhvillimi i tregjeve lokale veçanërisht në Shkodër (të paktën nga një treg për Rajon). Tregjet duhet të shihen përtej hapësirës së tregtimit edhe si hapësirë sociale dhe rekreative. Si rrjedhojë në PPV duhet të shoqërohen edhe me hapësira të nevojshme rekreative si bar/kafene/ristorante apo dhe ambulante ushqimi. Në këto hapësirat rekreative duhet të shërbehen vetëm produkte vendase, pra distanca nga tregu në tavolinë duhet të jetë 0km. Projekti do të zhvillohet në formën e PPP, ku një kontribut të veçantë do të luajnë dhe aktivitetet shtesë të parashikuara në kuadër të tregut.
Qellimi dhe objektivat	Qëllimi i projektit është mbështetja e peshkimit dhe akuakulturës. <ul style="list-style-type: none"> - Siguri për produktet - Rritje e tregtimit të produkteve

	<ul style="list-style-type: none"> - Mbështetje ndaj tregtarëve dhe formalizim i sistemit
Rezultatet e pritshme	<ul style="list-style-type: none"> - Krijimi i vendeve të reja të punës në kuadër të Tregut - Mbështetja ndaj tregtarëve - Pastërti dhe siguri ushqimore - Tregu si katalist për zhvillimin e zonës
Rendi prioritar	
Qendrueshmeria e projektit	
Aktivitetet e projektit	<p>Projekti parashikohet të ketë një kohëzgjatje prej 12 muaj. Disa nga aktivitetet më kryesore përfshijnë:</p> <ul style="list-style-type: none"> - Aktivitete parapërgatitore (Projekti Teknik) - Rregullim i ambjenteve të tregjeve - Ngritja e ambjenteve për trajtimin e mbetjeve organike - Ndërtimi i infrastrukturës mbështetëse
Vleresimi i Ndikimit ne Mjedis	
Pershkrim per gatishmerine e projektit per zbatim.	<p>Projekti është ende në fazën e konceptit. Për këtë është e nevojshme që të përgatiten:</p> <ul style="list-style-type: none"> o. Studim fizibiliteti p. Projekt Teknik q. VNM
Planifikimi vendor, ndervendor, kombetar	<p>Projekti është në kuadër të strategjisë së Ministrisë së Bujqësisë, Zhvillimit Rural dhe Administrimit të Ujërave për ngritjen e tregjeve dhe qendrave të grumbullimit. Gjithashtu bazohet në hartën e rajonalizimit të produkteve bujqësore dhe përbën një incentivë për zbatimin e kësaj politike.</p>

Projekti nr 58 Tregjet lokale Velipojë

Titulli/Emertimi i Projektit	Tregjet lokale Velipojë
Tipi i Projektit	Zhvillim ekonomik/ Zhvillim Rural
Vendndodhja e projektit	Velipojë Plazh
Buxheti total i projektit	2 000 000
Kontributi ne rastin e bashkefinancimit nga Qeveria Vendore	N/A FZHR- Granti Konkurses për Tregje dhe Thertore, MBZHRAU
Pershkrimi i projektit	<p>Velipoja është një ndër qendrat më të rëndësishme të turizmit bregdetar, gjithësesi mungojnë tregjet dhe nuk janë në kushte cilësore përsa i përket pastërtisë dhe shërbimeve që ofrohen ndaj qytetarit. Do të promovohet zhvillimi i tregjeve lokale veçanërisht në Velipojë (të paktën 2 tregje). Tregjet duhet të shihen përtej hapësirës së tregtimit edhe si hapësirë sociale dhe rekreative. Si rrjedhojë në PPV duhet të shoqërohen edhe me hapësira të nevojshme rekreative si bar/kafene/ristorante apo dhe ambulante ushqimi. Në këto hapësirat rekreative duhet të shërbehen vetëm produkte vendase, pra distanca nga tregu në tavolinë duhet të jetë 0km. Projekti do të zhvillohet në formën e PPP, ku një kontribut të veçantë do të luajnë dhe aktivitetet shtesë të parashikuara në kuadër të tregut.</p>
Qëllimi dhe objektivat	<p>Qëllimi i projektit është mbështetja e peshkimit dhe akuakulturës.</p> <ul style="list-style-type: none"> - Siguri për produktet - Rritje e tregtimit të produkteve - Mbështetje ndaj tregtarëve dhe formalizim i sistemit

Rezultatet e pritshme	<ul style="list-style-type: none"> - Krijimi i vendeve të reja të punës në kuadër të Tregut - Mbështetja ndaj tregtarëve - Pastërti dhe siguri ushqimore - Tregu si katalist për zhvillimin e zonës
Rendi prioritar	
Qendrushmeria e projektit	
Aktivitetet e projektit	<p>Projekti parashikohet të ketë një kohëzgjatje prej 3 muaj. Disa nga aktivitetet më kryesore përfshijnë:</p> <ul style="list-style-type: none"> - Aktivitete parapërgatitore (Projekti Teknik) - Rregullim i ambjenteve të tregjeve - Ngritja e ambjenteve për trajtimin e mbetjeve organike - Ndërtimi i infrastrukturës mbështetëse
Vleresimi i Ndikimit ne Mjedis	
Pershkrim per gatishmerine e projektit per zbatim.	<p>Projekti është ende në fazën e konceptit. Për këtë është e nevojshme që të përgatiten:</p> <ul style="list-style-type: none"> r. Studim fizibiliteti s. Projekt Teknik t. VNM
Planifikimi vendor, ndervendor, kombetar	<p>Projekti është në kuadër të strategjisë së Ministrisë së Bujqësisë, Zhvillimit Rural dhe Administrimit të Ujërave për ngritjen e tregjeve dhe qëndrave të grumbullimit. Gjithashtu bazohet në hartën e rajonalizimit të produkteve bujqësore dhe përbën një incentivë për zbatimin e kësaj politike.</p>

Projekti nr 59 -Zgjerimi i Rrjetit të Ujësjellësit Velipojë

Titulli/Emertimi i Projektit	Zgjerimi i Rrjetit të Ujësjellësit Velipojë
Tipi i Projektit	Infrastrukturë/ Shërbime
Vendndodhja e projektit	Velipojë
Buxheti total I projektit	Përcaktimi në fazën e projektit teknik
Kontributi ne rastin e bashkefinansimit nga Qeveria Vendore	FZSHH/ FZHR/Donatorë- KfË/
Pershkrimi i projektit	<p>Velipoja është një ndër qendrat më të rëndësishme gjatë periudhës së verës për pritjen e turistëve dhe vizitorëve. Si rrjedhojë e shtimit të numrit të përdoruesve të rrjetit ka kufizime në shërbimin me ujë të pishëm. Kjo gjë dëmton turizmin në Velipojë dhe largon vizitorët. Si rrjedhojë ky projekt ka si synim zgjerimin dhe përmirësimin e rrjetit në mënyrë që të garantohet ujë 24orë/ditë për zonën e Velipojës. Gjithashtu, si pjesë e projektit do të ndalohen dhe ndërhyrjet abusive në sistem duke garantuar edhe një formalizim të rrjetit.</p>
Qellimi dhe objektivat	<ul style="list-style-type: none"> - Zgjerim i rrjetit të ujësjellësit - Furnizimin me ujë të pishëm 24orë/ditë - Rritje e cilësisë së ujit të pishëm - Përmirësim i cilësisë së zonës turistike
Rezultatet e pritshme	<ul style="list-style-type: none"> - Furnizimin me ujë të pishëm - Reduktimin e humbjeve në sistem - Përmirësim i cilësisë së shërbimeve urbane ndaj turistëve

Rendi prioritar	
Qendrueshmeria e projektit	
Aktivitetet e projektit	<ul style="list-style-type: none"> - Hartimi i projektit të detajuar për rrjetin e ujësjellësit - Gjetja e fondeve - Zbatimi i projektit
Vleresimi i Ndikimit ne Mjedis	
Pershkrim per gatishmerine e projektit per zbatim.	Koncept
Planifikimi vendor, ndervendor, kombetar	