



REPUBLIKA E SHQIPËRISË
BASHKIA SHKODËR

Nr. 8497 Prot

Shkodër, më 23.04 .2024

Lënda: Dërgohet projekt- vendim dhe relacion

KËSHILLIT BASHKIAK, SHKODËR

Të nderuar këshilltarë,

Bashkëngjitur ju dërgojmë për kompetencë shqyrtimi projekt-vendimin dhe relacionin për:

“ Dhënie në përdorim të pasurisë prej 140.42 ha ndodhur në Ekonominë pyjore “ Drin Gjadër Kir” parcela 004, 010, zk 1690 nr pasurie 893, nr pasurie 888, për një periudhë 10 vjecare për vendosje stacionesh, bazamente për panele fotovoltaike me qëllim prodhim energjie”

Duke ju uruar punë të mbarë.

Me respekt,





REPUBLIKA E SHQIPËRISË

BASHKIA SHKODËR

Nr. ____ Prot

Shkodër, më ____ . ____ .2024

PROJEKT VENDIM

NR. ____ , DATË ____ . ____ .2024

PËR


“DHËNIEN NË PËRDORIM ME QIRA TË PASURISË prej 140.42 ha NDODHUR NË EKONOMINË PYJORE “ DRIN GJADËR KIR” PARCELA 004, 010, ZK 1690 NR PASURIE 893, NR PASURIE 888, PËR NJË PERIUDHË 10 VJECARE PËR VENDOSJE STACIONESH, BAZAMENTE PËR PANELE FOTOVOLTAIKE ME QËLLIM PRODHIM ENERGJIE”.

Këshilli Bashkiak Shkodër në mbledhjen e tij të datës ____ . ____ .2024, me propozim të Kryetarit të Bashkisë, mbështetur në nenin 9 pika 1.2 shkronja “c”, nenin 27 pika 5, nenin 54 shkronja ‘e/1’ të ligjit nr.139 datë 17.12.2015 “Për vetëqeverisjen vendore” i ndryshuar; ligjin nr.115/2014 datë 31.07.2014 “Për ndarjen administrativo-territoriale të njesive të qeverijes vendore në Republikën e Shqipërisë” i ndryshuar; neni 25 i ligjit nr.57/2020 “Për pyjet”, VKM nr.433 datë 08.06.2016 të Këshillit Ministrave “Për transferimin në pronesi të Bashkive të pyjeve dhe të kullotave publike sipas listave të inventarit, dhe aktualisht në administrim të Ministrisë së Mjedisit e të ish- komunave/bashkive”, të ndryshuar; VKM nr.559, datë 29.07.2022 “Për përcaktimin e cmimeve dhe tarifave për dhënie në shfrytëzim/përdorim të fondit pyjor kombëtar, për veprimtari ekonomike dhe përdorimet drusore jodrusore pyjore , si edhe procedurën e mbledhjes së tyre”, i ndryshuar; Udhëzimi e Ministrit të Turizmit e Mjedisit nr.1 dt. 09.06.2016 për “Rregullat e procedurat e kërkimit të shqyrtimit e të miratimit të kërkesave për dhënie në përdorim të fondit pyjor dhe kullor publik” dhe sipas relacionit të Drejtorisë së Mjedisit dhe Energjisë së Rinovueshme.

VENDOSI :

1. Të miratojë dhënie në përdorim me qira të pasurisë prej 140.42 ha ndodhur në ekonominë pyjore “Drin Gjadër Kir” parcela 004, 010, zk 1690 nr pasurie 893, nr pasurie 888, për një periudhë 10 vjecare për vendosje stacionesh, bazamente për panele fotovoltaike me qëllim prodhim energjie”.
2. Bashkia Shkodër në vazhdim të procedurave të mëtejshme të zbatojë dispozitat që rrjedhin nga ligji nr 111/2012 “Për menaxhimin e integruar të burimeve ujore” i ndryshuar.

3. Për zbatimin e këtij vendimi ngarkohet Kryetari i Bashkisë Shkodër.
4. Ky vendim hyn në fuqi 10 ditë pas shpalljes.



Zv.Kryetar

Onid Bejleri

Onid Bejleri

DREJTORIA E MJEDISIT DHE ENERGJISË SË RINOVUESHME

Fiola Mulla

DREJTORIA JURIDIKE

Konjola, Enxhonia



REPUBLIKA E SHQIPËRISË

BASHKIA SHKODËR

DREJTORIA E MJEDISIT DHE ENERGJISË SË RINOVUESHME

Nr. _____prot

datë ____ . ____ .2024

RELACION

PER

“DHËNIEN NË PËRDORIM ME QIRA TË PASURISË prej 140.42 ha NDODHUR NË EKONOMINË PYJORE “ DRIN GJADËR KIR” PARCELA 004, 010, ZK 1690 NR PASURIE 893, NR PASURIE 888, PËR NJË PERIUDHË 10 VJECARE PËR VENDOSJE STACIONESH, BAZAMENTE PËR PANELE FOTOVOLTAIKE ME QËLLIM PRODHIM ENERGJIE”

Menaxhimi i aseteve është një pjesë e rëndësishme e qeverisjes lokale të mirë. Bashkia Shkodër ka një shtrirje gjeografike të gjërë që përfshin një sërë resursesh. Me transferimin e pronave në administrimin vendor, menaxhimi i aseteve publike bëhet një përgjegjësi e madhe dhe e rëndësishme në shërbim të shpërndarjes së zhvillimit ekonomik në të gjithë territorin.

Kjo mënyrë menaxhimi, e cila orjenton dhe identifikon mundësi të reja të zhvillimit ekonomik , ndikon drejtpërdrejt jo vetëm në ekonominë e zonës por edhe më gjerë. Bashkia në kuadër të ushtrimit të funksioneve të saj, ka edhe administrimin e fondit pyjor dhe kullësor vendor sipas mënyrës së përcaktuar me ligj.

Pjesë e këtij fondi pyjor është edhe Ekonomia Pyjore “ Drin Gjadër Kir” parcelat 004 dhe 010 me një sipërfaqe totale prej 151.02 ha. Pronësi e Bashkisë Shkodër e cila vërtetohet nga Certifikatat e Regjistrimit të Pasurisë të lëshuara nga ASHK , me nr pasurie 893 ZK 1960 me një sipërfaqe prej 44.200 m2 ose 4.42 ha dhe pasuria me nr 888 ZK 1960 me një sipërfaqe prej 1.466.000m2 ose 146.6 ha. (bashkëlidhur).

Kjo pasuri , por jo vetëm , edhe gjithë rajoni fushor i Bashkisë Shkodër ka një pozicion shumë të favorshëm gjeografik duke pasur një potencial energjetik diellor të konsiderueshëm ku rezatimi shkon nga 1185 kwh/m2 ne vit dhe deri ne 2200 kwh/m2 ne vit. Shkodra bën pjesë në zonën që ka nga 2300-2500 orë me diell në vit. Intesiteti i larte i rrezatimit djellor, kohëzgjatja e tij e gjate dhe temperatura jane pikërisht elementet qe kontribuojne ne fillimin e përdorimit te paneleve djellore.

Nisur nga ky pozicion i favorshëm , Bashkia vlerësoi mundësinë që kjo sipërfaqe të mund të shfrytëzohet për veprimtari ekonomike e cila do të jetë një veprimtari miqësore me mjedisin sepse vetë qëllimi për të cilin propozohet dhënia në përdorim është energji e pastër .

Dhënia me qera e sipërfaqeve pyjore bëhet bazuar në Ligjin nr 57/2020 " Për pyjet" neni 25 "Përfitimet nga shfrytëzimi për veprimtari ekonomike në fondin pyjor kombëtar" ku shprehimisht thuhet :

1. Pjesë të fondit pyjor publik jepen në shfrytëzim/përdorim për zhvillimin e veprimtarije për: c) shtrimin e rrjeteve/linjave, tubacioneve dhe ndërtime infrastrukturore të tjera të përkohshme ose të përhershme;

Ndërkohë Strategjia e Zhvillimit të Territorit e Bashkisë Shkodër e miratuar nga Këshilli Kombëtar i Territorit të RSH me Vendim nr.5 dt 16.10.2017 ka përcaktuar një nga Programet Strategjike pikërisht **OS3PS11: Eficienca Energjitike**.

Udhëzimi i Ministrit të Turizmit e Mjedisit nr.1 dt. 09.06.2016 për "Rregullat e procedurat e kërkimit të shqyrtimit e të miratimit të kërkesave për dhënien në përdorim të fondit pyjor dhe kullor publik" përcakton procedurën për dhënien me qira të sipërfaqeve pyjore/kullorore. Bazuar në pikën 4 të këtij udhëzimi është hartuar Studimi Teknik bashkëlidhur përmban :

Sipërfaqen e fondit pyjor/ kullor e shprehur në ha me kufij të përcaktuar qartë që është 140.42 ha e cila propozohet të jepet në përdorim.

Bazuar në VKM nr.684/2020 për disa ndryshime në VKM nr.433,datë 08.06.2016 "Për transferimin në pronësi të bashkive të pyjeve dhe kullotave publike, sipas listës së inventareve, dhe aktualisht në administrim të Ministrisë së Mjedisit e të ish komunave/bashkive", paraqiten treguesit identifikues të ngastrave bazuar në të dhënat e regjistrit.

Nr.	Qarku	BaSHkia	Kodi kadastral	EKonomia Pyjore/Kullorore	Ngastra/nëngastra	Sipërfaqja ha
2093	Shkodër	Shkodër	SH22 00 004	EP Drin-Gjadër-Kir	4	4.42
2094	Shkodër	Shkodër	SH22 00 010	EP Drin-Gjadër-Kir	10	146.60

Studimi paraqet foto të gjendjes aktuale të sipërfaqes që propozohet të jepet në përdorim .

Certifikatat e pronësisë tregojnë identifikimin e zonës kadastrale sipas ASHK.

Prona jonë sipas Certifikatës së Pronësisë nuk bën pjesë në Zonat e Mbrojtura dhe nuk është tokë bujqësore. Formularët bashkëlidhur studimit tregojnë karakteristikat dhe treguesit tekniko ekonomikë të zonës që propozohet.

Zona është formacion i formuar nga sedimentet e lumit Drin . Sipërfaqja e cila propozohet është sipërfaqe bosh , ka mungesë të theksuar vejetacioni me përjashtim të vejetacionit barishtor ku mbuzotërohet nga graminacet në 10-15% të sipërfaqes. Kjo rezulton të jetë pjesë e fondit pyjor që prej Inventarizimit të vitit 1985 (gjendet në studimi teknik) , viti bazë mbi të cilin mbështetet inventarizimi i sipërfaqeve pyjore. Kjo sipërfaqe përbëhet nga dy parcela pyjore me kod pyjor Sh 22 dhe nr parcelash nr 4 dhe nr 10 .

Kjo vijë prone largohet nga bregu i lumit Drin duke filluar ne 10 m nga orjentimi lindor deri ne 15 m ne orjentimin perendimor të pronës.

Po ashtu studimi tregon edhe vlerën dysHEME të qirasë për ha/ vit që bazohet në VKM nr. 559 dt 29.07.2022 “ Për përcaktimin e cmimeve dhe tarifave për dhënien në shfrytëzim/përdorim të fondit pyjor kombëtar, për veprimtari ekonomike dhe përdorimet drusore jodrusore pyjore , si edhe proceduën e mbledhjes së tyre” kjo vlerë është 143.000 lek/ha vit .

Kjo sipërfaqe nuk ka studime apo plane-zhvillimi si edhe të planifikuara investime të tjera afatgjata , propozojmë dhënien në përdorim të kësaj sipërfaqe me një afat 10 vjecar.

Përvec faktit që kjo zonë është vlerësuar nga Bashkia Shkodër si e përshtatshme për këtë lloj aktiviteti , bashkia ka pasur kërkesa edhe nga disa investitorë për të njëjtin qëllim që edhe Bashkia e propozon.

Udhëzimi i Ministrit të Turizmit e Mjedisit nr 1 dt. 09.06.2016 për “Rregullat e procedurat e kërkimit të shqyrtimit e të miratimit të kërkesave për dhënien në përdorim të fondit pyjor dhe kullor publik” përcakton qartë edhe procedurën e mëtejshme e cila bazohet në pikën 9 të tij që është Konkurimi Publik.

Të nderuar këshilltarë !

Mbështetur nënin 27 pika 5 e ligjit nr. 139 datë 17.12.2015 “Për vetëqeverisjen vendore” i ndryshuar; nënin 54 pika e/1 ; nënin 25 të ligji nr. 57/2020 “Për pyjet”; VKM nr. 433, datë 08.06.2016 për “Transferimin në pronësi të bashkive të pyjeve dhe të kullotave publike publike, sipas listave të inventarit, dhe aktualisht në administrimin e Ministrisë së Mjedisit e të ish-komunav/bashkive” të ndryshuar; VKM nr.559 dt 29.07.2022 “Për përcaktimin e cmimeve dhe tarifave për dhënien në shfrytëzim/përdorim të fondit pyjor kombëtar, për veprimtari ekonomike dhe përdorimet drusore jodrusore pyjore , si edhe proceduën e mbledhjes së tyre”, i ndryshuar; Udhëzimi i Ministrit të Turizmit e Mjedisit nr.1 dt. 09.06.2016 për “Rregullat e procedurat e kërkimit të shqyrtimit e të miratimit të kërkesave për dhënien në përdorim të fondit pyjor dhe kullor publik”


Kërkojmë Miratimin për

“Dhënien në përdorim të pasurisë prej 140.42 ha ndodhur në ekonominë pyjore “ Drin Gjadër Kir” parcela 004, 010, zk 1690 nr pasurie 893, nr pasurie 888, për një periudhë 10 vjecare për vendosje stacionesh, bazamente për panele fotovoltaike me qëllim prodhim energjie”.

Duke ju falenderuar, ju ftojme në miratimin e projekt vendimit.



Drejtoria e Mjedisit, Pyjeve dhe Administrimit të Ujrave
Aida Shllaku



HARTA E VENDNDODHJES SE SIPERFAQES PYJORE



N 1:5 000

BASHKIA SHKODËR
1690 GANJOLL

0.5 0.25 0 0.5 Kilometra





REPUBLIKA E SHQIPËRISË
AGJENCIA SHITETËRORE E KADASTRËS

ÇERTIFIKATË REGJISTRIMI PRONËSIE

PRONARI/BASHKËPRONARËT		
Emri i Personit Juridik	Nr. Personal NIPT	Pjesa(-/-)
BASHKIA SHKODER	K36813001H	1/1

Numri i Pasurisë	888		
Kodi Unik	1690003089		
Zona Kadastrale	1690		
Lloji i Pasurisë	PYLL		
Sipërfaqja e pasurisë (m2)	Totali: 1466000	Truall: 0	Ndërtesë: 0
Vlera Aktuale e Pasurisë	1		
Adresa e Pasurisë	SHKODËR, SHKODËR, Rr.: GANJOLL		

DREJTORI
Dear Qori

Florjan
Zaja

Digitally signed by:
Florjan Zaja
Date: 2024.01.23
08:48:11 +0200'

Erjeta
Ramaj

Digitally signed by:
Erjeta Ramaj
Date: 2024.01.24
12:35:29 +0200'

Qori

Digitally signed by:
Qori
Date: 2024.01.24
02:37:47 +0200'



Vulosur elektronikisht nga Drejtoria
Vendore Shkodër
Date: 2024/01/23 08:47:08 +0200'
K36813001H2024012308470145L1014



Shënim: Ky dokument është gjeneruar dhe vulosur me anë
të një procesi automatik nga një sistem elektronik (Agjencia Shitëtrore e Kadastres)



REPUBLIKA E SHQIPËRISË
AGJENCIA SHTETËRORE E KADASTRËS

FRAGMENT I HARTËS KADASTRALE

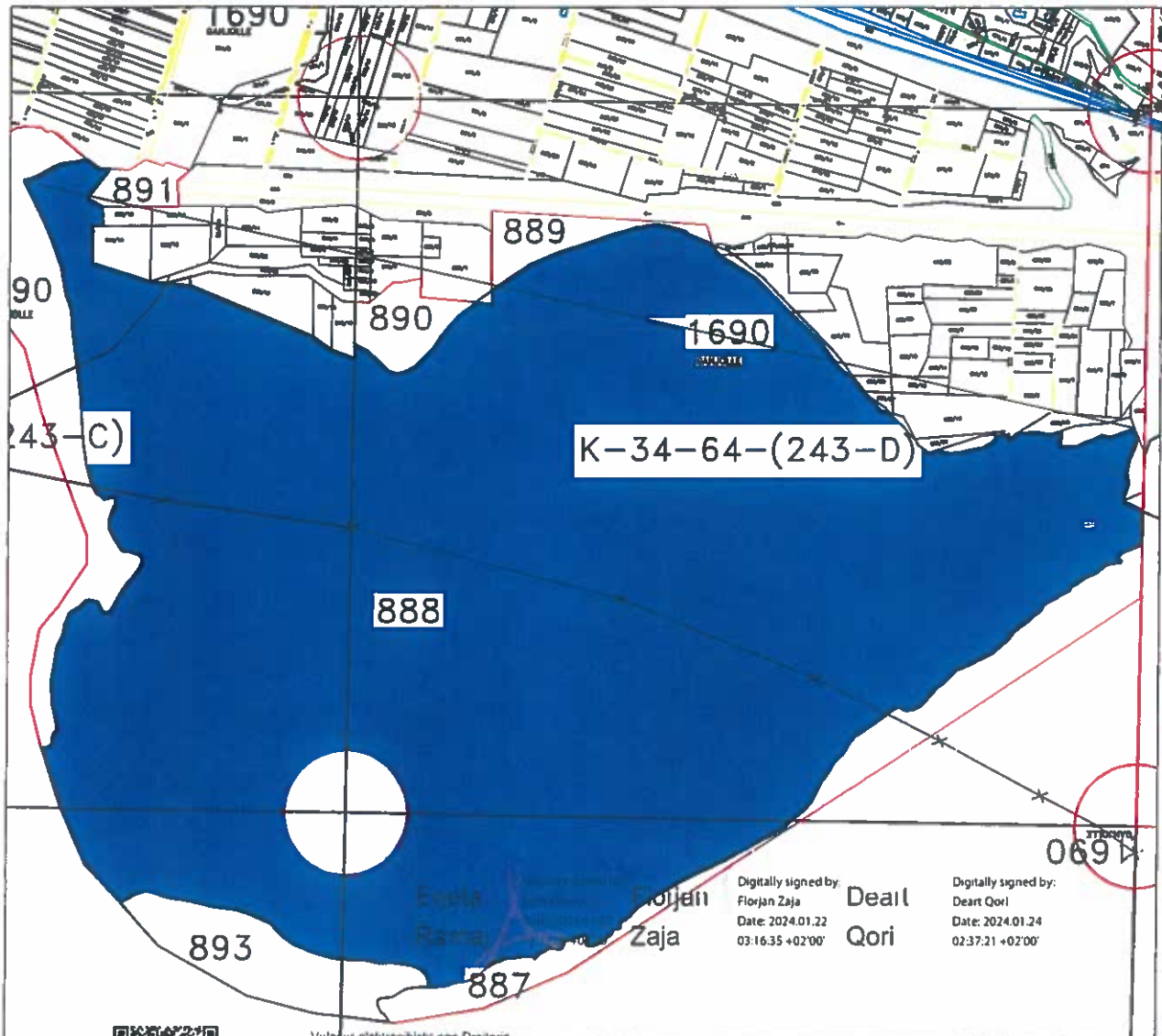
ZONA KADASTRALE:1690

KODI UNIK:1960003089

NUMRI PASURISË :888

INDEX I HARTËS:K-34-64-(243-C,D)

KORNIZA REFERUESE GJEODEZIKE SHQIPTARE



Digitally signed by:
Florjan Zaja
Date: 2024.01.22
03:16:35 +02'00'

Deal
Qori

Digitally signed by:
Deart Qori
Date: 2024.01.24
02:37:21 +02'00'



Vulosur elektronikisht nga Drejtoria
Vendore Shkodër
Date: 2024/01/22 12:11:47 +0200'

SH 1:10000

DREJTORI
(Emer Mbiemri)

Ky dokument është gjeneruar dhe vulosur me anë
të një procedure automatike nga një sistem elektronik (Drejtoria Vendore Shkodër)

SHPJEGUES

PARCELA



REPUBLIKA E SHQIPËRISË
AGJENCIA SHTETËRORE E KADASTRËS

KARTELA E PASURISË SË PALUAJTSHME

Kodi Unik 1690003089
(Nga _____, Në _____)

A - TË DHËNAT E PASURISË

Zona Kadastrale Nr. 1690, Lloji i Pasurisë: PYLL, Nr. i Pasurisë: 888, Sipërfaqja Totale 1466000 m²,
(Nga të Cilat Truall 0 m²; Ndërtesë 0 m²)

Indeksi i Hartës Kadastrale K-34-64-243-D, Numri i Pemëve: 0,
Adresa e Pasurisë: Bashkia SHKODËR, Rruga GANJOLL, Ndërtesa Nr. _____, SH/K _____,
Apartamenti Nr. _____
Vlera e Pasurisë:
Fillestare 1 Leke (Akti Nr. 684, Dt. 02/09/2020), Rivlerësim _____ (Akti Nr. _____, Dt. _____)

B - TË DHËNAT E TITULLIT TË PRONËSISË

Pronari: BASHKIA SHKODER, Nr. Identifikimi/NIPT K36813001H, Pjesa Takuese 1/1, Lloji i
Pronësisë: I
Adresa e Pronarit: Bashkia SHKODER, Rruga 13 DHJETORI, Ndërtesa Nr. _____, SH/K _____,
Apartamenti Nr. _____

Akti i Fitimit të Pronësisë: Emërtimi: Vendim i KM (për kalim në pronësi të institucionit shtetëror/apo
vendimet e shpronësimit), Nr. 684, Datë: 02/09/2020
Regjistruar: Nr. 0101, Datë: 07/06/2020

**Pjesëmarrës në Bashkëpronësi të Detyrueshme për Pasurinë Nr. _____, me Kod Unik _____*

B/1 - TË DHËNAT E REGJISTRIMIT PARAPRAK

Akti Paraprak i Fitimit të Pronësisë: Emërtimi: _____, Nr. _____, Datë: _____
Përshkrimi i Objektivit të Aktit: _____
Regjistruar: Nr. _____, Datë: _____



REPUBLIKA E SHQIPERISË
AGJENCIA SHTETËRORE E KADASTRËS

KARTELA E PASURISË SË PALUAJTSHME

C-TË DREJTAT REALE

Nr. Regjistrimi	Dt. Regjistrimi	Lloji i të Drejtës	Të Dhënat e Aktit			Afati i Vlefshmërtisë	Përfitues	
			Emërtim	Nr.	Datë		Emër Afësi Mbiemër	Nr. Identifikim/ NIPT

D - KUFIZIMET E PRONËSISË

Nr. Regjistrimi	Dt. Regjistrimi	Lloji i Kufizimit	Të Dhënat e Aktit			Afati i Kufizimit	Përfitues/Kërkuar	
			Emërtim	Nr.	Datë		Emër Afësi Mbiemër	Nr. Identifikim/ NIPT

E - INFORMACIONE TË TJERA PËR PRONËN

Lloji i Informacionit: _____, Emërtimi i Aktit: _____, Nr. _____, Datë: _____
Regjistruar: Nr. _____, Datë: _____
Përshkrimi: VKM NR.689 DT.02.09.2020

DREJTORI
Deart Qori

Florjan
Zaja

Digitally signed by:
Florjan Zaja
Date: 2024.01.23
08:49:22 +0200'

Erjeta
Ramaj

Digitally signed by:
Erjeta Ramaj
Date: 2024.01.24
12:35:44 +0200'

Deart
Qori

Digitally signed by:
Deart Qori
Date: 2024.01.24
07:17:34 +0200'



Vulosur elektronikisht nga Drejtoria
Vendore Shkodër
Date: 2024/01/23 08:48:44 +0200'
KJ0813001H2024012308483100A3HK

Shënim: Ky dokument është gjeneruar dhe vulosur me anë të një procedure automatike nga një sistem elektronik (Agjencia Shtetërore e Kadastrore)



REPUBLIKA E SHQIPËRISË
AGJENCIA SHTETËRORE E KADASTRËS

ÇERTIFIKATË REGJISTRIMI PRONËSIE

PRONARI/BASHKËPRONARËT		
Emri i Personit Juridik	Nr. Personal NIPT	Pjesa(-/-)
BASHKIA SHKODER	K36813001H	1/1

Numri i Pasurisë	893		
Kodi Unik	1690003090		
Zona Kadastrale	1690		
Lloji i Pasurisë	PYLL		
Sipërfaqja e pasurisë (m2)	Totali: 44200	Truall: 0	Ndërtesë: 0
Vlera Aktuale e Pasurisë	1		
Adresa e Pasurisë	SHKODER, SHKODER, Rr.: GANJOLL		

DREJTORI
Deart Qori

Florjan
Zaja

Digitally signed by:
Florjan Zaja
Date: 2024.01.22
03:13:22 +02'00'

Erjeta
Ramaj

Digitally signed by:
Erjeta Ramaj
Date: 2024.01.24
12:35:03 +02'00'

Qori

Digitally signed by:
Deart Qori
Date: 2024.01.24
02:38:43 +02'00'



Vulosur elektronikisht nga Drejtoria
Vendore Shkodër
Date: 2024.01.22 15:13:09 +02'00'
K36813001H2024012215130256L1014



Shënim: Ky dokument është gjeneruar dhe vëlutur me siguri
të një procedurë automatike nga një sistem elektronik (Agjencia Shtetërore e Kadastresë)

Minimur me V.K.M. N. - Data 07.10.2019



REPUBLIKA E SHQIPËRISË
AGJENCIA SHTETËRORE E KADASTRËS

FRAGMENT I HARTËS KADASTRALE

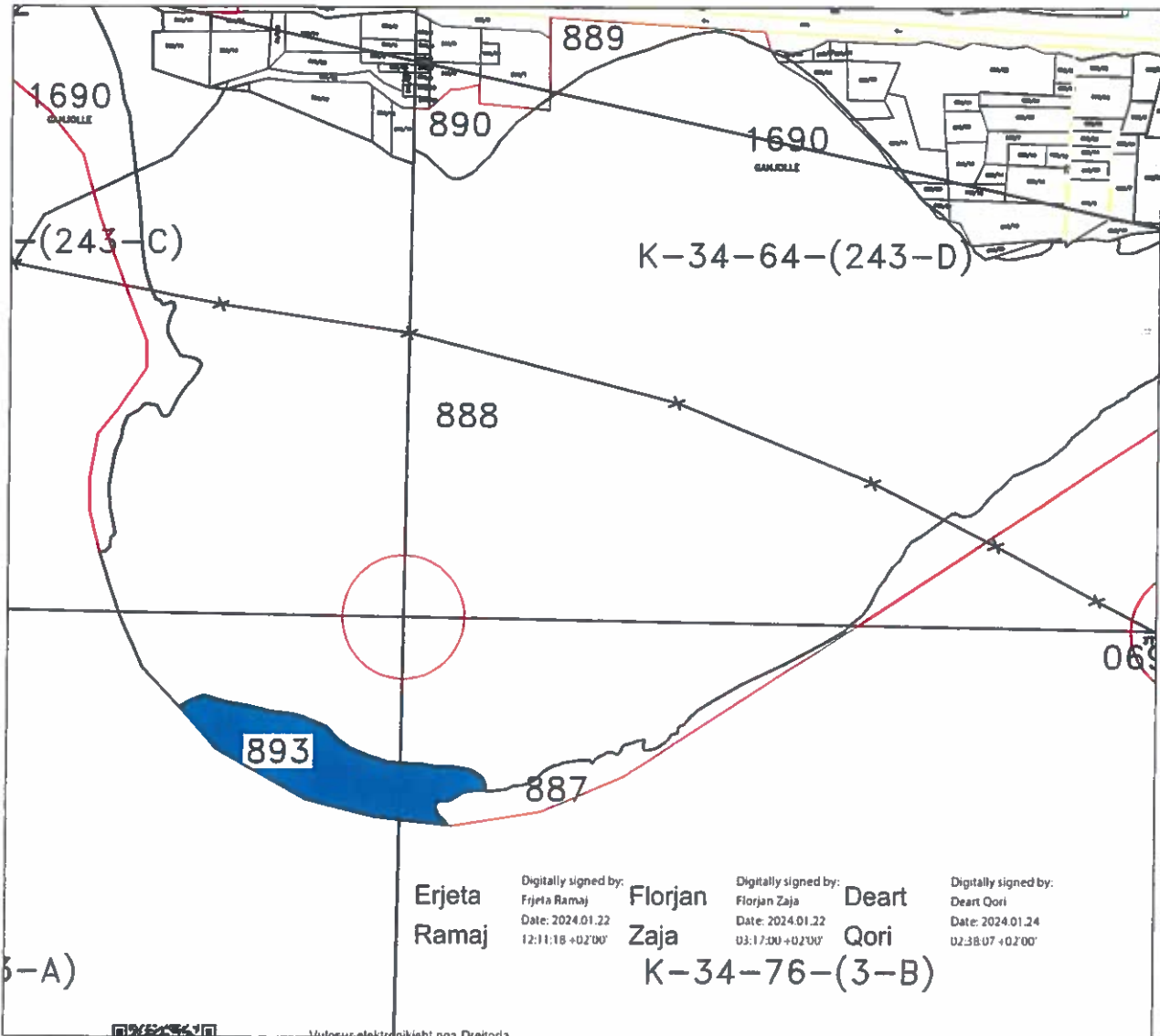
ZONA KADASTRALE:1690

KODI UNIK:1960003090

NUMRI PASURISË :893

INDEX I HARTËS:K-34-76-(3-A,B

KORNIZA REFERUESE GJEODEZIKE SHQIPTARE



Erjeta
Ramaj

Digitally signed by:
Erjeta Ramaj
Date: 2024.01.22
12:11:18 +02'00'

Florjan
Zaja

Digitally signed by:
Florjan Zaja
Date: 2024.01.22
03:17:00 +02'00'

Deart
Qori

Digitally signed by:
Deart Qori
Date: 2024.01.24
02:38:07 +02'00'

K-34-76-(3-B)



Vulosur elektronikisht nga Drejtoria
Vendore Shkodër
Date:2024/01/22 12:10:50 +02'00'

SH 1:10000

DREJTORI
(Emer Mblenjer)

Shënim: Ky dokument është gjeneruar dhe vulosur me anë
te një procedure automatike nga një sistem elektronik (Drejtoria Vendore Shkodër)

SHPJEGUES

PARCELA



REPUBLIKA E SHQIPËRISË
AGJENCIA SHTETËRORE E KADASTRËS

KARTELA E PASURISË SË PALUAJTSHME

Kodi Unik 1690003090

(Nga _____, Në _____)

A - TË DHËNAT E PASURISË

Zona Kadastrale Nr. 1690, Lloji i Pasurisë: PYLL, Nr. i Pasurisë: 893, Sipërfaqja Totale 44200 m²,
(Nga të Cilat Truall 0 m²; Ndërtesë 0 m²)

Indeksi i Hartës Kadastrale K-34-76-3-A, Numri i Pemëve: 0,

Adresa e Pasurisë: Bashkia SHKODER, Rruga GANJOLL, Ndërtesa Nr. _____, SH/K _____,
Apartamenti Nr. _____

Vlera e Pasurisë:

Fillestare 1 Leke (Akti Nr. 684, Dt. 02/09/2020), Rivlerësim _____ (Akti Nr. _____, Dt. _____)

B – TË DHËNAT E TITULLIT TË PRONËSISË

Pronari: BASHKIA SHKODER, Nr. Identifikimi/NIPT K36813001H, Pjesa Takuese 1/1, Lloji i
Pronësisë: I

Adresa e Pronarit: Bashkia SHKODER, Rruga 13 DHJETORI, Ndërtesa Nr. _____, SH/K _____,
Apartamenti Nr. _____

Akti i Fitimit të Pronësisë: Emërtimi: Vendim i KM (për kalim në pronësi të institucionit shtetëror/apo
vendimet e shpronësimit), Nr. 684, Datë: 02/09/2020

Regjistruar: Nr. 1690-33972, Datë: 07/08/2020

**Pjesëmarrës në Bashkëpronësi të Detyrueshme për Pasurinë Nr. _____, me Kod Unik _____*

B/1 – TË DHËNAT E REGJISTRIMIT PARAPRAK

Akti Paraparak i Fitimit të Pronësisë: Emërtimi: _____, Nr. _____, Datë: _____

Përshkrimi i Objektivit të Akut: _____

Regjistruar: Nr. _____, Datë: _____



REPUBLIKA E SHQIPËRISË
AGJENCIA SHTETËRORE E KADASTRËS

KARTELA E PASURISË SË PALUAJTSHME

C-TË DREJTAT REALE

Nr. Regjistrimi	Dt. Regjistrimi	Lloji i të Drejtës	Të Dhënat e Aktit			Afati i Vlefshmërisë	Përfitues	
			Emërtim	Nr.	Datë		Emër Atësi Mbiemër	Nr. Identifikimi/ NIPT

D - KUFIZIMET E PRONËSISË

Nr. Regjistrimi	Dt. Regjistrimi	Lloji i Kufizimit	Të Dhënat e Aktit			Afati i Kufizimit	Përfitues/Kërkuar	
			Emërtim	Nr.	Datë		Emër Atësi Mbiemër	Nr. Identifikimi/ NIPT

E - INFORMACIONE TË TJERA PËR PRONËN

Lloji i Informacionit: _____, Emërtimi i Aktit: _____, Nr. _____, Datë: _____

Regjistruar: Nr. _____, Datë: _____

Përshkrimi: VKM NR.684/2020

DREJTORI
Deart Qori

Florjan
Zaja

Digitally signed by:
Florjan Zaja
Date: 2024.01.22
09:14:34 +02'00'

Erjeta
Ramaj

Digitally signed by:
Deart Qori
Date: 2024.01.24
12:34:47 +02'00'

Digitally signed by:
Deart Qori
Date: 2024.01.24
02:38:23 +02'00'



Vulosur elektronikisht nga Drejtoria
Vendore Shkodër
Date: 2024.01.22 15:14:22 +02'00'
K36813001H2024012215141608ASHK

Shënim: Ky dokument është gjeneruar dhe vërtetuar me anë të një procedure automatike nga një sistem elektronik (Agjencia Shtetërore e Kadastrës)

RAPORT

**MBI STUDIMIN TEKNIKO-EKONOMIK PËR DHËNIE NË PËRDORIM/HEQJE NGA
FONDI PYJOR DHE KULLOSOR TË SIPËRFAQEVE NË PRONËSI PUBLIKE TË
BASHKISË SHKODER**

(Per dhënie me qera për vendosje stacionesh bazamente për panele fotovoltaike me qëllim prodhim energjie”)


Bazuar në Urdhërin e Kryetarit të Bashkisë Shkodër nr 111 datë 31.01.2024 “ Per ngritjen e grupit të punës për hartimin e studimit tekniko-ekonomik për dhënie në përdorim/heqje nga fondi pyjor dhe kullor të sipërfaqeve në pronësi publike të Bashkisë Shkoder” hartohet ky raport :

“Për vlerësimin tekniko ekonomik të sipërfaqes pyjore/kullosore e cila do të jepet në përdorim për vendosje stacionesh bazamente për panele fotovoltaike me qëllim prodhim energjie”

Per hartimin e raportit teknik, grupi i punës i përbërë nga z. Aleksandër Malaj ing pyjesh , specialist i Drejtorise Sherbimeve Bujqesore dhe Pyjore ; Z.Jozef Ndoci v, specialist i Drejtorise se Mjedisit, Pyjeve dhe Administrimit te Ujrave; Z. Gentian Plepi specialist, specialist i Drejtorise Sherbimeve Bujqesore dhe Pyjore nga data 31.01.2024 deri në datën 02.02.2024 realizoi verifikimin në terren dhe në regjistrin kadastral të sipërfaqeve Pyjore dhe Kullosore per dhënie me qera (përdorim) të sipërfaqes së kërkuar.

-Mbështetur ne Certifikatën e Pronësisë rezulton që sipërfaqja e kërkuar përbëhet nga dy prona ajo me nr pasurie 893ZK 1690 me një sipërfaqe prej 44.200 m² ose 4.42 ha dhe lloji I pasurisë Pyll, si edhe pasuria me nr 888 ZK 1690 me një sipërfaqe prej 1.466.000m² ose 146.6 ha dhe lloji I pasurisë Pyll.

Bazuar në të dhënat e regjistrit kadastral të vitit 1985 rezulton që kjo sipërfaqe të jetë boshe.



-Grupi i punës shkoi në terren për të verifikuar situatën ku rezulton se :

Sipërfaqja prej 4.42 ha e ndodhur në Ekonomin Pyjore Drin Gjader Kir përkatësisht në parcelen nr 4 me ID të pronsisë SH22 0 004 (nr pasurie 893 ZK 1690) është sipërfaqe inproduktive (ranishtë) në të gjithë shtrirjen e saj ashtu sic është e përshkruar në Regjistrin Kadastral të vitit 1985 (foto 1,2).

Sipërfaqja prej 146.6 ha e ndodhur në Ekonomin Pyjore Drin Gjader Kir përkatësisht në parcelen nr 10 me ID të pronsisë SH22 0 010 (nr pasurie 888 ZK 1690) është sipërfaqe inproduktive ranishtë në pjesen më të madhe të saj dhe përkatësisht, sipërfaqja prej 136. ha (foto 3,4) ndërsa sipërfaqja 10.6 ha është sipërfaqe e mbuluar nga sipërfaqe pyjore të llojit Shelg (salix alba) me diameter nga 10cm- 25 cm, lartësi nga 3m-6m dhe me nënpyll me shkurre të ndryshme (Foto 5,6)

Pra sipërfaqja totale e cila propozohet për tu dhene ne perdorim eshte **140.42 ha** duke mos përfshirë sipërfaqen e formuar pyjore e llojit shelg prej 10.6 ha.

Përshkrimi parcellar i sipërfaqes objekt studimi dhe kategoria e përdorimit të saj, pasqyrohen në tabelën 1 dhe 2 të këtij raporti.

Ndërhyrjet e propozuara, nuk ndryshojnë kategorinë e përdorimit të territorit, funksionin, formën e qeverimit dhe treguesit kryesorë të grumbujve, *(specifiko sipërfaqen që nuk hiqet nga fondi pyjor dhe kullosor por pakësohet në volum), dhe konkretisht SH22 0 004, SH22 0 010 ne ekonominë Pyjore Drin Gjader Kir por jepen ne perdorim per nje afat 10 vjeçar*

Procedurat që ndiqen për dhënien në përdorim/heqjen nga fondi pyjor dhe kullosor publik janë të mbështetura në V.K.M-ve nr 888, datë 27.12.2022, të ndryshuar “Për rastet e dhënies në përdorim dhe për ndryshimin e kategorisë së përdorimit , procedurat dhe dokumentacioni përkatës për ndryshimet e sipërfaqeve dhe pakësimin në volum nga fondi pyjor kombëtar apo zgjerimi I tyre” , në Udhëzimin e Ministrit te Mjedisit nr.1 datë 9.06.2016“Përrregullat, procedurat e kërkimit, të shqyrtimit e të miratimit të kërkesave për dhënie në përdorim të fondit pyjor dhe kullosor publik”.

Pas miratimit të raportit tekniko-ekonomik dhe akteve të tjera normative si më sipër, shoqëria kryen aktivitetin për sipërfaqen e shpallur, vetëm pas lidhjes së kontratës me **Bashkinë Shkoder** dhe likuidimit të tarifës minimum prej **143,000 (njëqind e dyzet e tremijë)** lekë/ha/ vit

Tarifat e dhënies në përdorim/heqjes nga fondi pyjor kullosor bazohen në VKM nr. 559 dt 29.07.2022 “ Për përcaktimin e cmimeve dhe tarifave për dhënien në shfrytëzim/përdorim të fondit pyjor kombëtar, për veprimtari ekonomike dhe përdorimet drusojë jodrusore pyjore , si edhe proceduën e mbledhjes së tyre”, bazohen në afatin kohor sipas grafikut të punimeve të miratuar nga institucioni përkatës dhe kategorinë e përdorimit. Shuma në lek/vit konsiston në:

a) Vlerën e përdorimit lek/ha/vit 143,000(njëqind e dyzet e tremijë) Lek

Trungishte _____ ha x _____ lek/ha/vit = _____ lekë

Cungishte _____ - _____ ha x _____ - _____ lek = _____ - _____ lekë

Shkurre _____ - _____ ha x _____ - _____ lek = _____ - _____ lekë

Bimësi pyjore _____ ha x _____ lek = _____ lekë

Inproduktive etj. 140.42 ha x 143,000 lek = 20,088,060 lekë/ vit

(Plotësohet vetëm për rastet e dhënies në përdorim si sipërfaqe)

Osea/1)Vlera e përdorimit te rruges km

Trungishte _____ km x _____ lek = _____ lekë

Cungishte _____ - _____ km x _____ - _____ lek = _____ - _____ lekë

Shkurre _____ - _____ km x _____ - _____ lek = _____ - _____ lekë

Kullota _____ km x _____ lek = _____ lekë

Bimësi pyjore _____ km x _____ lek = _____ lekë

(Duke specifikuar përdorimin për kanalet, tubacionet, linjat e tensionit të lartë e.t.j.në rastet e HEC-eve)

b) Vlerën e bimësisë pyjore, florës dhe faunës - lekë, e përbërë nga:

1. Vlera e lëndës së punimit _____ - _____ lekë

2. Vlera e druve të zjarrit - lekë

3. Vlera e prodhimeve të dyta pyjore _____ lekë

4. Kullotja _____ - _____ lekë

5. Vlera e faunës _____ - _____ lekë

6. Vlera e investimevetëkryera (pyllëzime, zëvendësime, përmirësime, etj) _____ - _____ lekë.

7. Të tjera _____ - _____ lekë

(përfshihet volume dhe vlera për gjithë sipërfaqen që hiqet dhe jepet në përdorim)

PËRPILUESIT E RAPORTIT TEKNIKO-EKONOMIK

Aleksandër Malaj



Jozef Ndoci



Gentian Plepi



Konfirmoi

Zv/Kryetar i Bashkisë

Onid Bejleri



Formulari 1

Bashkia Shkoder

Tabela 1

PASQYRE E PERSHKRIMIT PARCELAR (sipas regjistrit kadastral)

Për ndërtim parku fotovoltaiik (Stacionet, Bazamentet dhe objektet përkatëse)

ID. Pronisise	Ekon.Pyjore	Parcela	sip ha	Perb. e grumb ull.	Funksioni	Forma e qeverisjes	Te dhena te grumbullit pyjor						Fuqia lendore		
							Mosha	K.D	D/mes.	Lart. mesa	Filizeria	N/pylli	Katet	per ha	Total
SH22 0 004	DRIN GIADER KIR	4	4.42		pyll		0	0	0	0	0	0	0	0	0
SH22 0 010	DRIN GIADER KIR	10	136		pyll		0	0	0	0	0	0	0	0	0

PASQYRE E PERSHKRIMIT PARCELAR (sipas verifikimit ne terren)

Tabela 2

Për ndërtim parku fotovoltaiik (Stacionet, Bazamentet dhe objektet përkatëse)

ID. Pronisise	Ekon.Pyjore	Parcela	sip Ha	Perb. e grumb ull.	Funksioni	Forma e qeverisjes	Te dhena te grumbullit pyjor						Fuqia lendore		
							Mosha	K.D	D/mes.	Lart. mesa	Filizeria	N/pylli	Katet	per ha	Total
SH22 0 004	DRIN GIADER KIR	4	4.42		inproduktive	Boshe Inproduktive(djerr, ranishtë)									
SH22 0 010	DRIN GIADER KIR	10	136		inproduktive	Boshe Inproduktive(djerr, ranishtë)	0	0	0	0	0	0	0	0	0

Plotesohet nje formular i tillë pas verifikimit ne terren nese ka ndryshime

PLOTËSOI:

Jozef Ndoci

Aleksander Maku

Gentian Plepi



foto 1



foto 2



foto 3




foto 4



foto 5



foto 6

N 1:5 000

BASHKIA SHKODËR
1690 GANJOLL

Kilometra
0.5 0.25 0 0.5



Pozicioni i pronës në lidhje me zonat e banuara

Write a description for your map.

Legend

- Largësia në vijë të drejtë ajrore nga fshati Ganjollë 0.65 km
- Largësia në vijë të drejtë ajrore nga qyteti 8.6 km
- Sip që do të jepet në përdorim



