



REPUBLIKA E SHQIPËRISË

BASHKIA SHKODËR

DREJTORIA E PËRGJITHSHME E PLANIFIKIMIT DHE KONTROLLIT TË TERRITORIT

LISTA E PËR AFISHIM PUBLIK NË NJËSINË ADMINISTRATIVE SHALË DHE GUR I ZI, NË ZBATIM TË LIGJIT NR. 20/2025 PËR PAKETEN E MALEVE.

Nr.	EMRI APLIKUESIT	ZONA	Nr. Pasurie	ZK.	Statusi juridik i pasurise	Sip. e parceles(m2)
1	Gjelosh PALI	Rragam - Sheldi	806	3148	Pyll	109714
2	Gjaneto HARUSHA	Rragam - Sheldi	805	3148	Pyll	10730
3	Fran NDREZAJ	Theth - Nderlysaj	346	3597	Livadh	2580
4	Mirash FUSHA	Theth - Nderlysaj	64	2771	Pyll	17160

Grupi i punes:

Mikel KAPSAJ

Ermela KRUJA

Arban GJOKA

Gentian PLEPI

Preke DOÇAJ

Paulin ZEFI



REPUBLIKA E SHQIPËRISË

BASHKIA SHKODËR

DREJTORIA E PËRGJITHSHME E PLANIFIKIMIT DHE KONTROLLIT TË TERRITORIT

LISTA E PËR AFISHIM PUBLIK NË NJËSINË ADMINISTRATIVE SHALË DHE GUR I ZI, NË ZBATIM TË LIGJIT NR. 20/2025 PËR PAKETEN E MALEVE.

Nr.	EMRI APLIKUESIT	ZONA	Nr. Pasurie	ZK.	Statusi juridik i pasurise	Sip. e parceles(m2)
1	Danjel KAPSAJ	Theth - Nderlytaj	598	3597	Kullote	2430

Grupi I punes:

Ermela KRUJA
Arban GJOKA
Gentian PLEPI
Preke DOÇAJ

PLAN RILEVIMI PER PUNIME KADASTRALE

PRONARI : GJELOSH PALI DATE: ____/04/2026 QELLIMI: AFISHIM PUBLIK

VENDNDODHJA

BASHKIA:SHKODER DV/ASHK/ZVASHK: SHKODER ZONA KADASTRALE: 3148 NUMRI I PASURISE: 806 INDEX HARTE: K-34-64-(196-B,D)

Fshati: RRAGAM (pyjet dhe kullotat)

TE DHENAT E PASURISE

LLOJI I PASURISE: PYLL SIP. E PASURISE S- 109714 m2

X = 467128.992 Y = 4660035.100 KORNIZA REFERUESE GJEODEZIKE SHQIPTARE X = 468227.824 Y = 4660035.100



te dhëna gjeohapësinore të ofruara nga

hënave është e autoritetit publik që i ka krijuar

0 50 100 200 m

SHPJEGUES

□ S-109714 m2

SH 1 :

	ORIENTIMI	Nr.Pasurise	TIPI I KUFIRIT	KUFITARI	ID/NIPT	SHENIME TE REALIZUESIT
1	V	X	X	LIQENI		
2	L	X	X	LIQENI		
NR	J	X	X	PYLL		
4	P	X	X	RRUGE+PYLL		

REALIZOI:

BASHKIA SHKODER

Specialist: Gentian Plepi

Specialist: Ermela Kruja

Specialist: Arban Gjoka


Drejtor i Pergjithshem i Planifikimit dhe Zhvillimit te Territorit: Mikel Kapsaj

SHENIME TE VECANTA :

PLAN RILEVIMI PER PUNIME KADASTRALE

PRONARI : MIRASH FUSHA	DATE: 08/04/2026	QELLIMI: AFISHIM PUBLIK
VENDNDODHJA		
BASHKIA: SHKODER	DV/ASHK/ZVASHK: SHKODER	ZONA KADASTRALE: 2771
Fshati: NDERLYSAJ	NUMRI I PASURISE: 64	INDEX HARTE: K-34-52-(233-C,D)
TE DHENAT E PASURISE		
LLOJI I PASURISE: PYLL	SIP. E PASURISE S- 17160 m2	

X = 480252.745 Y = 4691465.830 KORNIZA REFERUESE GJEODEZIKE SHQIPTARE X = 480747.217 Y = 4691465.830



q. gov.al ofron te dhëna gjeohapësimore te ofruara nga
Prgjegjëse
tësime e te dhënave është e autoritetit publik që i ka krijuar

SH 1 :2500

NR	ORIENTIMI	Nr.Pasurise	TIPI I KUFIRIT	KUFITARI	ID/NIPT	SHENIME TE REALIZUESIT
1	V	12	X	MAL		
2	L	12	X	PERRUA		
3	J	X	X	LUMI		
4	P	X	X	LUMI		

<p>REALIZOI:</p> <p style="text-align: center;">BASHKIA SHKODER</p> <p>Specialist: Gentian Plepi <i>[Signature]</i></p> <p>Specialist: Arban Gjoka <i>[Signature]</i></p> <p>Drejtor i Pergjithshem i Planifikimit dhe Zhvillimit te Territorit: Mikel Kapsaj <i>[Signature]</i></p>	<p>SHENIME TE VECANTA :</p>
---	------------------------------------

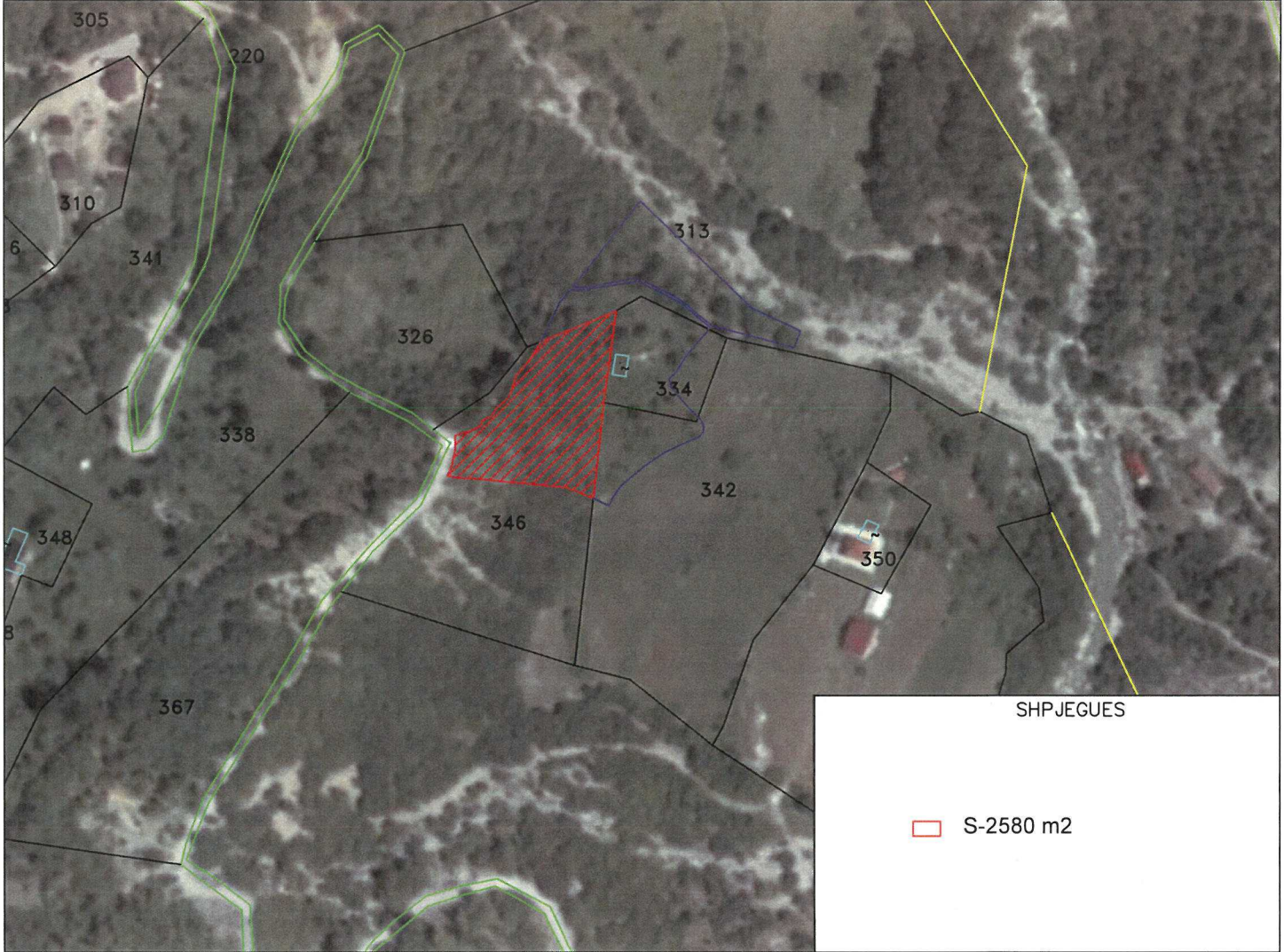
PLAN RILEVIMI PER PUNIME KADASTRALE

PRONARI : FRAN NDREZAJ	DATE: ___/04/2026	QELLIMI: AFISHIM PUBLIK
VENDNDODHJA		
BASHKIA: SHKODER	DV/ASHK/ZVASHK: SHKODER	ZONA KADASTRALE: 3597
Fshati: THETH	NUMRI I PASURISE: 346	INDEX HARTE: K-34-52-(201-D)
TE DHENAT E PASURISE		
LLOJI I PASURISE: LIVADH	SIP. E PASURISE S- 2580 m2	

X = 480590.755 Y = 4696233.980

KORNIZA REFERUESE GJEODEZIKE SHQIPTARE

X = 481085.227 Y = 4696233.980



SH 1 :2500

NR	ORIENTIMI	Nr.Pasurise	TIPI I KUFIRIT	KUFITARI	ID/NIPT	SHENIME TE REALIZUESIT
1	V	313	X	X		
2	L	342	X	ARE		
3	J	346	X	LIVADH		
4	P	346	X	LIVADH		

<p>REALIZOI:</p> <p style="text-align: center;">BASHKIA SHKODER</p> <p>Specialist: Gentian Plepi <i>[Signature]</i></p> <p>Specialist: Ermela Kruja <i>[Signature]</i></p> <p>Specialist: Arban Gjoka <i>[Signature]</i></p> <p>Drejtore i Pergjithshem i Planifikimit dhe Zhvillimit te Territorit: Mikel Kapsaj <i>[Signature]</i></p>	<p>SHENIME TE VECANTA :</p>
---	------------------------------------

PLAN RILEVIMI PER PUNIME KADASTRALE

PRONARI : GJANETO HARUSHA	DATE: ____/04/2026	QELIMI: AFISHIM PUBLIK
VENDNDODHJA		
BASHKIA: SHKODER	DV/ASHK/ZVASHK: SHKODER	ZONA KADASTRALE: 3148
Fshati: Rragam	NUMRI I PASURISE: 805	INDEX HARTE: K-34-64-(212-B)
TE DHENAT E PASURISE		(pyjet dhe kullotat)
LLOJI I PASURISE: PYLL	SIP. E PASURISE S- 10730 m2	

X = 467911.041 Y = 4658548.380 KORNIZA REFERUESE GJEODEZIKE SHQIPTARE X = 468405.515 Y = 4658548.380



SH 1 :2500


NR	ORIENTIMI	Nr.Pasurise	TIPI I KUFIRIT	KUFITARI	ID/NIPT	SHENIME TE REALIZUESIT
1	V	802	X	LIQENI		
2	L	802	X	LIQENI		
3	J	805	X	PYLL		
4	P	805	X	PYLL		

<p>REALIZOI:</p> <p style="text-align: center;">BASHKIA SHKODER</p> <p>Specialist: Gentian Plepi </p> <p>Specialist: Arban Gjoka </p> <p>Drejtör i Pergjithshem i Planifikimit dhe Zhvillimit te Territorit: Mikel Kapsaj </p>	<p>SHENIME TE VECANTA :</p>
---	------------------------------------

PLAN RILEVIMI PER PUNIME KADASTRALE

PRONARI : DANJEL KAPSAJ	DATE: ___/04/2026	QELIMI: AFISHIM PUBLIK
VENDNDODHJA		
BASHKIA: SHKODER	DV/ASHK/ZVASHK: SHKODER	ZONA KADASTRALE: 3597
Fshati: THETH	NUMRI I PASURISE: 598	INDEX HARTE: K-34-52-(218-C)
TE DHENAT E PASURISE		
LLOJI I PASURISE: KULLOTE	SIP. E PASURISE S- 2430 m2	

X = 482127.462 Y = 4694438.090 **KORNIZA REFERUESE GJEODEZIKE SHQIPTARE** X = 482621.937 Y = 4694438.090



SH 1 :2500

NR	ORIENTIMI	Nr.Pasurise	TIPI I KUFIRIT	KUFITARI	ID/NIPT	SHENIME TE REALIZUESIT
1	V	598	X	KULLOTE		
2	L	598	X	KULLOTE		
3	J	X	X	RRUGE		
4	P	598	X	KULLOTE		

<p>REALIZOI:</p> <p style="text-align: center;">BASHKIA SHKODER</p> <p>Specialist: Gentian Piepi <i>[Signature]</i></p> <p>Specialist: Ermela Kruja <i>[Signature]</i></p> <p>Specialist: Arban Gjoka <i>[Signature]</i></p>	<p>SHENIME TE VECANTA :</p>
---	------------------------------------