

Programi AD141: Planifikim dhe kontrolli i Territorit dhe Mjedisit

Përmbajtja

HYRJE	2
1. PËRSHKRIMI PËRGJITHSHËM I PROGRAMIT AD141	2
2. QËLLIMET DHE OBJEKTIVAT E POLITIKËS SË PROGRAMIT	6
3. PLANI I SHPENZIMEVE TË PRODUKTEVE TË PROGRAMIT	8
4. PROJEKTET E INVESTIMEVE TË PROGRAMIT	11
5. TË DHËNA MBI PROGRAMIN.....	12
6. PROJEKTET E PLANIFIKUARA PER PBA 2025-2027	13

Hyrje

1. Përshkrimi përgjithshëm i Programit AD141

Përshkrimi Përgjithshëm i Programit

Planifikim, administrim, zhvillim dhe kontrolli i territorit ;

Ndërtimi dhe rehabilitimi i rrugëve vendore ;

Mbikëqyrje dhe rregullim i shërbimeve të transportit publik lokal ;

Administrimi, koordinimi dhe monitorimi i politikave, planeve, programeve dhe buxheteve për promovimin e mbrojtjes mjedisore;

Menaxhim i burimeve ujore dhe pyjore brenda territorit të NJQV.

Kodi i Programit	Emri i Programit	Përshkrimi i Programit
AD141	Planifikimi dhe Kontrolli i Territorit dhe Mjedisit	<ul style="list-style-type: none">• Administrimi i çështjeve dhe shërbimeve pyjore;• Konservim, zgjerim dhe shfytëzimi racionalizuar rezervave pyjore;• Administrimi fondit pyjor dhe kullësor publik;• Mbikëqyrje dhe disiplinimi operacioneve pyjore dhe dhënie e licencave për prerje pemësh.• Organizim ose mbështetje për veprimtarinë ripyllëzuese, kontrollin e dëmtuesve dhe sëmundjeve, shërbimet pyjore për luftën kundër zjarrit dhe për parandalimin e zjarrit si dhe ofrimi i shërbimeve për operatorët pyjorë;• Prodhim dhe përhapje einformacionit të përgjithshëm, dokumentacionit teknik dhe statistikave për çështjet dhe shërbimet pyjore;• Grante, hua ose financime për të mbështetur veprimtaritë tregtare pyjore;• Shpërndarja e kullotave, duke përfshirë menaxhimin e kullotjes;• Ndërtimi dhe mirëmbajtja e sistemeve rrugore dhe strukturave të transportit (rrugë, ura, tunele, parkime, terminale autobusësh, rrugë këmbësore dhe korsi biçikletash etj.) dhe sinjalizimi rrugor trotuareve dhe shesheve publike vendore nën administrimin dhe përgjegjësië e njësisë së vetëqeverisjes vendore;

		<ul style="list-style-type: none"> • Studime për rehabilitimin, përmirësimin, ndërtime të reja në sistemet e transportit për rrjetin rrugor nën administrimin e njësisë vendore; • Marrja e masave për lehtësimin e trafikut dhe kontrollin e sistemit rrugor rural të njësisë vendore; • Administrim, mbikëqyrje, inspektim organizim ose mbështetje e sistemeve të grumbullimit, trajtimit dhe eliminimit të mbetjeve; • Mbledhja, largimi dhe trajtimi i mbetjeve të ngurta dhe shtëpiake; • Grante, hua ose financime për të mbështetur ndërtimin, mirëmbajtjen ose përmirësimin e këtyre sistemeve; • Pastrimi i rrugëve, parqeve etj. • Masa mbrojtëse për cilësinë e ajrit, tokës dhe ujit nga ndotja; • Ndërtim, mirëmbajtje dhe vënie në funksionim e sistemeve të monitorimit të ndotjes, si dhe masave për mbrojtjen nga ndotja akustike. Administrim, mbikëqyrje, inspektim, organizim ose mbështetje e veprimtarive që lidhen me kontrollin dhe zvogëlimin e ndotjes; • Grante, hua ose financime për të mbështetur veprimtaritë që lidhen me uljen dhe kontrollin e ndotjes; • Zhvillimi i aktiviteteve edukuese dhe promovuese, të cilat lidhen me mbrojtjen e mjedisit. • Administrimi, kordinimi dhe monitorimi i politikave, planeve, programeve dhe buxheteve për promovimin e mbrojtjes mjedisore; • Prodhim dhe përhapje e informacionit të përgjithshëm për mbrojtjen dhe ndërgjegjësimin mjedisor. • Identifikim, kontroll dhe menaxhim i burimeve ujore brenda territorit të njësisë së vetëqeverisjes vendore • Zhvillim, përditësim, bashkërendim dhe monitorim i planeve të zhvillimit urbanistik; • Planifikim, administrim, zhvillim dhe kontrolli i territorit, sipas mënyrës së përcaktuar me ligj; • Grante, hua ose financime për të mbështetur zgjerimin, përmirësimin ose mirëmbajtjen e stokut të banesave; • Lëshimi i lejeve për ndërtime të reja; zhvillimi i tokës dhe veprimtari të tjera që ndikojnë në urbanistikën e njësisë së vetëqeverisjes vendore; • Administrim, bashkërendim dhe monitorim i planeve të përgjithshme, planeve, programeve dhe buxheteve të lidhura me strehimin; • Shpërndarje e informacionit publik, dokumentacionit teknik dhe statistikave për çështjet dhe shërbimet e strehimit; • Sigurimi i trullit të nevojshëm për ndërtime
--	--	--

		<p>banesash; ndërtim ose blerje dhe rimodelim i njërive banuese për publikun në përgjithësi ose për njerëz me nevoja të posaçme; eliminim i ndërtimeve të degraduara i lidhur me sigurimin e strehimit;</p> <ul style="list-style-type: none"> • Planifikim i përgjithshëm duke përfshirë formulimin, përditësimin, bashkërendimin dhe monitorimin, të Planeve të Përgjithshme • Vendore/Planeve të Zhvillimit Strategjik; • Hartimi i planeve të zonimit dhe i rregullave të ndërtimit; • Hartim, administrim, bashkërendim dhe monitorim i politikave të përgjithshme, planeve, programeve dhe buxheteve që lidhen me shërbimet për komunitetin; • Administrim i çështjeve dhe shërbimeve për zhvillimin e komunitetit; • Planifikimi i komuniteteve të reja ose i komuniteteve të rehabilituara.
--	--	---

Bashkia Shkodër administron fondin pyjor/kullosor me një sipërfaqe prej 30668 ha. Ky fond është kaluar në administrim dhe pronësi të pushtetit vendor bazuar në VKM nr 433 dt 08.06.2016 “Për transferimin në pronësi të bashkive të pyjeve dhe kullotave publike, sipas listës së inventareve, dhe aktualisht në administrim të MM e të ish komunave/bashkive”, ndryshuar me VKM nr. 684 datë 02.09.2020, si edhe VKM nr 59 dt 26.01.2022 “Për miratimin e ndryshimit të statusit dhe të sipërfaqes së ekosistemeve natyrore park kombëtar (kategoria ii) të zonave të mbrojtura mjedisore” dhe VKM nr 60 dt 26.01.2022 “Për shpalljen e ekosistemeve natyrore rezervat natyror i menaxhuar/park natyror (kategoria iv), si dhe miratimin e ndryshimit të statusit e të sipërfaqeve ekzistuese të zonave të mbrojtura mjedisore, që i përkasin kësaj kategorie.

Ligji nr 57/202 “ Per pyjet” Nenin 16 pika 1. Përcakton edhe përgjegjësitë e NJQV në fushën e administrimit të Pyjeve duke përcaktuar se : Struktura përgjegjëse për qeverisjen e pyjeve në bashki është strukturë e specializuar në nivel vendor, me attribute menaxhuese, kontrolluese/inspektuese, teknike dhe këshillimore, që administron fondin pyjor kombëtar në pronësi, si dhe lëshon/pezullon/shfuqizon lejet për ushtrimin e aktivitetit për shfrytëzimin e fondit pyjor kombëtar për subjektet e interesuara. Pra me këtë ligj pranë Bashkive kalon përveç funksionit menaxhues edhe funksioni inspektues në fushën e Pyjeve. Në nenin 40 pika 3 Dispozitat kalimtare , detyrohen Bashkitë që brenda 12 muajve nga hyrja në fuqi e këtij ligji të krijojnë strukturën inspektuese nderkohe në pikën 4 të nenit 40 përcaktohet se është Agjencia organi që do të “ unifikojë praktikat për kontrollin dhe procesin e inspektimit në fondin pyjor” . Kështu me Urdhërin e Ministrit të Mjedisit nr 254, datë 11.8.2023 “Për miratimin e përmbajtjes dhe modeleve të akteve për kundërvajtjet në pyje” është plotësuar baza ligjore për krijimin edhe të inspektoriatit pyjor.Per as me siper eshte krijuar struktura e Administrimit dhe Inspektimit te Pyjeve .

Sfida:

Administrimi, konservimi, zgjerimi dhe shfytëzimi i racionalizuar rezervave pyjore; Mbikëqyrja dhe disiplinimi i operacioneve pyjore, venia para përgjegjësive të gjithë nderhyrjeve të paligjshme në pyje, organizimi ose rimbështetja për veprimtarinë ripyllëzuese, kontrolli i dëmtuesve dhe semundjeve, shërbimet pyjore për luftën kundër zjarrit dhe për parandalimin e zjarrit si dhe ofrimi i shërbimeve për operatorët pyjore; Ndërgjegjësimi është një ndër elementët thelbësorë për mbrojtjen e mjedisit, ndaj është e rëndësishme të kontribuojmë në mbrojtjen e tij përmes organizimit dhe financimit të sa më shumë eventeve, të cilët kanë impakt të drejtpërdrejtë tek publiku. Mbrojtja e mjedisit është kthyer në një ndër prioritetet e bashkisë për pastrimin dhe marrjen e masave për të parandaluar dhe ulur ndotjen e ujit, ajrit, tokës dhe ndotjeve të tjera. Për këtë Bashkia parashikon zhvillimin e aktiviteteve të parashikuara në programin buxhetor.

Tabela 1 Shpenzimet e Programit sipas kategorive ekonomike

TABELA 3- 5

PBA 2025-2027							
Raport	Shpenzimet Totale të Programit sipas Kategorive Ekonomike						
Bashkia Shkoder	Institucioni-						
Programi	AD141						
Burim financimi : Transferte e pakushtezuar , Transferte sektoriale , Ardhurat e veta dhe Donator							
Shpenzimet e Programit (000 ALL)							
Emri i Artikullit	Kodi i Artikullit	2022	2023	2024	2025	2026	2027
		Fakt	Fakt	Buxh. Fillest I miratuar VKB 55 dt 29.12.2023 dhe shtesat sipas transfertave	Plani	Plani	Plani
Paga dhe Sigurime							
Paga	600	9,671	10,755	68,341	78,183	78,183	78,183
Sigurime Shoqërore & Shëndetësore	601	1,585	1,774	11,392	12,436	12,436	12,436
Korente							
Mallra dhe Shërbime	602	4,228	2,634	4,288	11,437	6,124	6,200
Subvencion	603	0	0	2,000	0	0	0
Transferta të Brendshme	604	0	0	0	0	0	0
Transferta të Jashtme	605	0	0	0	0	0	0
Transferta për Familje & Individë	606	330	0	0	0	0	0
Shpenzime Kapitale							
Aktive të Paprekshme	230	4,466	4,331	6,178	6,061	0	0
Aktive të Prekshme	231	50	216,479	181,093	190,870	241,223	269,097
TOTALI		20,330	235,973	273,292	298,987	337,966	365,916

Komente

Programi AD141: Planifikimi dhe Kontrolli i Territorit dhe Mjedisi, ka si burim financimi transfertën e pakushtëzuar, dhe të ardhura të tjera.

Pjesën më të madhe të shpenzimeve e zënë shpenzimet kapitale me:

- 65.9 % në vitin 2025
- 71.4 % në vitin 2026
- 73.5 % në vitin 2027

Shpenzimet korrente zënë:

- 3.8 % në vitin 2025
- 1.8 % në vitin 2026
- 1.7 % në vitin 2027

Shpenzimet për paga dhe sigurime shoqërore zënë:

- 30.3 % në vitin 2025
- 26.8 % në vitin 2026
- 24.8% në vitin 2027.

2. Qëllimet dhe Objektivat e Politikës së Programit

Tabela 2. Qëllimet dhe Objektivat e Politikës së Programit

Tabela nr. 6

POLITIKA E PROGRAMIT					
Programi Buxhetor Afatmesëm		2025-2027			
Programi	AD141	Planifikimi dhe Kontrolli i Territorit dhe Mjedisi			
Përshkrimi i Programit					
Planifikim, administrim, zhvillim dhe kontrolli i territorit ; Ndërtimi dhe rehabilitimi i rrugëve vendore ; Mbikëqyrje dhe rregullim i shërbimeve të transportit publik lokal ; Administrimi, koordinimi dhe monitorimi i politikave, planeve, programeve dhe buxheteve për promovimin e mbrojtjes mjedisore; Menaxhim i burimeve ujore dhe pyjore brenda territorit te NJQV					
1	Qëllimi i Politikës së Programit	Administrimi i pyjeve dhe kullotave vendore si dhe menaxhimi i institucioneve në shërbim të këtij funksioni, sipas mënyrës së përcaktuar me ligj.			
	Treguesit e Performancës në nivel Qëllimi	2024	2025	2026	2027
		Buxheti	Plani	Plani	Plani
	Numri i punonjësve kundrejt fondit pyjor dhe kullosor (punonjës për 1000 ha pyje dhe kullota)	0.62	0.69	0.69	0.69
	Rritja e monitorimit të fondit pyjor kullosor. - Numër kontrollesh dhe inspektimesh kundrejt Sipërfaqes totale të pyjeve dhe kullotave (inpektime për 1000 ha)	1.10	1.10	1.10	1.10
	Siperfaqe pyjore me Plan Menaxhimi/ Totalit te siperfaqes pyjore ne %	100%	64%	84%	88%
1.1.	Objektivi i Politikës së Programit	Sigurimi i mbrojtjes për qeverisjen e qëndrueshme dhe kontrollin e mirëadministrimit të fondit pyjor dhe kullosor brenda territorit administrativ të bashkisë.			
	Treguesit e Performancës për Objektivin				
	Numri i punonjësve kundrejt fondit pyjor dhe kullosor (punonjës për 1000 ha pyje dhe kullota)	0.62	0.69	0.69	0.69
	Rritja e monitorimit të fondit pyjor kullosor. - Numër kontrollesh dhe inspektimesh kundrejt Sipërfaqes totale të pyjeve dhe kullotave (inpektime për 1000 ha)	1.10	1.10	1.10	1.10
	Mbrojtja e siperfaqes pyjore nga zjarret, nepermejt sitemit Smart (te kamerave termale) te paralajmerimit te hershem.- Numri I Kamerave termale te blera	4.00	4.00	0.00	0.00
1.2.	Objektivi i Politikës së Programit	Sipërfaqe kullosore e pastruar /rehabilituar			
	Treguesit e Performancës për Objektivin				
	Shpenzime per sherbimin e pastrimit te kullosotes / totalit te siperfaqes kullosore(lek per 1 ha kullote)	123	121	113	106
	Shpenzime per sherbimin e rehabilitimit te siperfaqes kullosore / totalit të siperfaqës kullota. (lek per 1ha kullote)	0	96	97	106

	Zona pyjore ne % ndaj sipërfaqes së zonave urbane Sipërfaqe e zones urbane /Sipërfaqe Pyje/kullota gjithsej	12.36%	12.36%	12.36%	12.36%
1.3.	Objektivi i Politikës së Programit	Rehabilitimi , pyllëzimi investimi në sipërfaqe pyjore.			
	Sipërfaqe pyjore me Plan Menaxhimi/ Totalit te sipërfaqes pyjore ne %	100%	64%	84%	88%
	Shpenzime për shërbimin e rehabilitimit te sipërfaqes pyjore/ sipërfaqes totale të fondit pyjor (Lekë për 1 ha pyje)	55.5	56.1	56.6	58.7
2	Qëllimi i Politikës së Programit	Përmirësimi dhe modernizimi i infrastrukturës rrugore urbane dhe infrastrukturës rrugore rurale duke mundësuar akses të plotë të tyre në sistemin e infrastrukturës rrugore kombëtare dhe ndërkombëtare.			
	Treguesit e Performancës në nivel Qëllimi	2024	2025	2026	2027
		Buxheti	Plani	Plani	Plani
	Rrugët e rikualifikuara/asfaltuara dhe sheshe urbane (ne m2)	22252	12540	26445	30106
	Rruge të rikualifikuara/asfaltuara (në m2)	17434	9625	21070	22896
2.1.	Objektivi i Politikës së Programit	Rikonstruksion rrugë dhe sheshe urbane.			
	Treguesit e Performancës për Objektivin				
	Eficienca e përdorimit të buxhetit të alokuar për rrjetin rrugor :Kosto e rikonstruksion rrugë urbane m2 (buxheti në lekë për m2 rrugë, të rikonstruktura)	147.2	74.9	134.5	139.7
	Rrugët e rikualifikuara/asfaltuara dhe sheshe urbane (ne m2)	22252	12540	26445	30106
	Rruge urbane dhe blloqe banimi : Raporti i rrugëve të ndriçuara ne rruge dhe sheshe urbane (në m2)	22252	12540	26445	30106
	Rruge urbane dhe Blloqe banimi :Kanalizime të Ujërave të Bardha rikonstruktura ne rruge dhe sheshe urbane (në m2)	3400	1465	2560	3125
	Rruge urbane dhe blloqe banimi Kanalizimeve të Ujërave të zeza rikonstruktura ne rruge dhe sheshe urbane (në m2)	2826	1360	2560	3125
	Rruge urbane dhe Blloqe banimi :Banorë direkt përfitues (në %)	2311	1910	2700	2760
2.2.	Objektivi i Politikës së Programit	Përmirësimi i rrjetit të rrugëve rurale duke siguruar lidhjen e të gjitha qendrave të banuara me rrjetin rrugor urban dhe kombëtar.			
	Treguesit e Performancës për Objektivin				
	Eficienca e përdorimit të buxhetit të alokuar për rrjetin rrugor :Kosto e rikonstruksion rruge rurale m2 (buxheti në lekë për m2 rruge, të rikonstruktura)	251.9	134.7	251.9	251.9
	Rruge të rikualifikuara/asfaltuara (në m2)	17434	9625	21070	22896
	Kanalizime të Ujërave të Bardha rikonstruktura (nëmeter linear)	1106	1142	1336	1452
	Banorë direkt përfitues kundrejt vitit të kaluar (numër)	2009	2075	2428	2638
3	Qëllimi i Politikës së Programit	Lëvizshmeri e sigurt, e mirë orientuar për banorët dhe vizitorët. Ofrimi i një shërbimi transporti publik cilësor në shërbim të qytetarëve të Bashkisë Shkodër. Përmirësim të impaktit mjedisor nëpërmjet stimulimit te transportit publik dhe traditës së përdorimit të biçikletës.			
	Treguesit e Performancës në nivel Qëllimi	2024	2025	2026	2027
		Buxheti	Plani	Plani	Plani
	Rritja e komunikimit nëpërmjet transportit publik - Numri i mjeteve të transportit publik urban dhe interurban - ndryshimi vjetor në numër	0	0	0	0
3.1.	Objektivi i Politikës së Programit	Ofrimi i një shërbimi transporti publik cilësor në shërbim të qytetarëve të Bashkisë Shkodër.			

Treguesit e Performancës për Objektivin					
	Rritja e komunikimit nëpërmjet transportit publik - Numri i mjeteve të transportit publik urban dhe interurban - ndryshimi vjetor në numër	0	0	0	0
	Numri i biletave të shitura në vit - ndryshimi në % kundrejt vitit paraardhës	0%	0%	0%	-100%
	Përkrahja e kategorive si nxënës, studentë dhe kategorive të veçanta që përfitojnë sipas dispozitave ligjore - ndryshimi në % kundrejt vitit paraardhës	0%	0%	0%	-100%
4	Qëllimi i Politikës së Programit	Mbrojtja e mjedisit, ruajtjen dhe përmirësimin e tij, parandalimin dhe pakësimin e rreziqeve ndaj jetës e shëndetit të qytetareve. Zbatimin e dispozitave ligjore nepermjet strategjive, programeve dhe projekteve te cilat synojne permiresimin e vazhdueshme te mjedisit dhe te perbersve te tij. Ndergjegjesimi i banoreve nepermjet promovimit te politikave edukuese per ruajtjen dhe mbrojtjen e mjedisit.			
Treguesit e Performancës në nivel Qëllimi		2024	2025	2026	2027
		Buxheti	Plani	Plani	Plani
Aktivitete ne kuader te promovimit dhe Mbrojtjes se Mjedisit ne bashkepunim.(numer)		6	10	12	14
4.1.	Objektivi i Politikës së Programit	Rritja e ndjeshmerisë së popullatës ndaj problemeve të mjedisit,zvogëlimi dhe administrimi i ndotjes së mjedisit.			
Treguesit e Performancës për Objektivin					
	Aktivitete ne kuader te promovimit dhe Mbrojtjes se Mjedisit ne bashkepunim.(numer)	6	10	12	14
	Sherbimi I stafit per Q4, promovimi I mbrojtjes se mjedisit/ nr punonjesish	4	4	4	4
	Plane / programe/Investime qe ndikojne ne permiresimin e vazhdueshem te mjedisit	13	3	5	6
5	Qëllimi i Politikës së Programit	Strategji të unifikuara për zhvillimin e integruar të territorit në funksion të krijimit të një rajoni shumëqendërsh përmes krijimit e zhvillimit të infrastrukturës publike, administrative, sociale dhe kulturore.			
Treguesit e Performancës në nivel Qëllimi		2024	2025	2026	2027
		Buxheti	Plani	Plani	Plani
Bashkia përdor instrumentat planifikimit sipas parashikimeve ligjore : Plani detajuar për njësi të ndryshme kundrejt totalit te PDV sipas PPV		20%	23%	27%	30%
5.1.	Objektivi i Politikës së Programit	Hartimi, mbështetja dhe monitorimi i proceseve planifikuese në Bashkinë Shkodër, me qëllim sigurimin e kornizës së përgjithshme të zhvillimit të territorit dhe promovimit te tij.			
Treguesit e Performancës për Objektivin					
	Numër punonjësish - Inspektoriati i mbrojtjes territorit	16	16	16	16
	Bashkia përdor instrumentat planifikimit sipas parashikimeve ligjore : Plani detajuar për njësi të ndryshme	20%	23%	27%	30%
	Bashkia akordon leje zhvillimi mbi bazën e planeve të detajuara vendore: Numri lejeve të miratuara	65	70	75	75
	Efiçienca e programit të planifikimit urban vendor: Raporti i të ardhurave nga lejet e zhvillimit të miratuara kundrejt totalit të të ardhurave të bashkisë (në %).	16%	16%	16%	16%
	Prona të rregjistruara pranë ASHK në raport me pronat gjithsej të transferuara në pronësi të Bashkisë Shkodër në %	35%	47%	60%	69%
	Numri i pronave të përfituara nga shpronësime me VKM etj	20	50	70	90

3. Plani i Shpenzimeve të Produkteve të Programit

Tabela 3 Planet e Shpenzimeve të Produkteve të Programit

Tabela nr. 7

SHPENZIMET E PRODUKTEVE TË PROGRAMIT				
Programi Buxhetor Afatmesëm		2025-2027		
Programi	AD141	Planifikimi dhe Kontrolli i Territorit dhe Mjedisi		
1.1.	Objektivi i Politikës së Programit	Sigurimi i mbrojtjes për qeverisjen e qëndrueshme dhe kontrollin e mirëadministrimit të fondit pyjor dhe kullësor brenda territorit administrativ të bashkisë.		
1.1.A.	Produkti	V426AAA. Shërbimi I stafit te menaxhimit te fondit pyjor		
	Kodi i Projektit	P.AD141.Q1.O1.A1-P.AD141Q1.O1.A2		
	Përshkrimi i Produktit:	Shërbimi dhe pagesa e pagave dhe sigurimeve për sektorin e monitorimit dhe mbrojtjes së tokës dhe pyjeve.		
	Njësia Matëse	Numri i punonjësve		
		2024	2025	2026
		Buxheti	Plani	Plani
	Sasia	2	2	2
	Kosto totale (në mijë lekë)	3,572	2,449	2,449
	Kosto për njësi (në mijë lekë)	1,786.0	1,224.5	1,224.5
	Ndryshimi në % i Sasisë		0.0%	0.0%
	Ndryshimi në % i kostos totale		-31.4%	0.0%
	Ndryshimi në % i kostos për njësi		-31.4%	0.0%
1.1.B.	Produkti	V426AAB. Inspektim dhe kontroll I siperfaqes pyjore/kullësore		
	Kodi i Projektit	P.AD141.Q1.O1.A3-P.AD141.Q1.O1.A4		
	Përshkrimi i Produktit:	Ky produkt përfshin aktivitetet e inspektimit të të gjitha hapësirave kullësore dhe pyjore për prerje të paligjshme të lëndës drusore duke marrë parasysh hapësirat e shfrytëzuara dhe ato të pashfrytëzueshme, si edhe kostove të nevojshme të lidhura me funksionimin e këtij shërbimi.		
	Njësia Matëse	Numër kontrollesh		
		2024	2025	2026
		Buxheti	Plani	Plani
	Sasia	336	336	340
	Kosto totale (në mijë lekë)	14,002	17,712	15,418
	Kosto për njësi (në mijë lekë)	41.7	52.7	45.3
	Ndryshimi në % i Sasisë		0.0%	1.2%
	Ndryshimi në % i kostos totale		26.5%	-13.0%
	Ndryshimi në % i kostos për njësi		26.5%	-14.0%
1.2.	Objektivi i Politikës së Programit	Sipërfaqe kullësore e pastruar /rehabilituar		
1.2.A.	Produkti	V426AAC. Siperfaqe kullote e pastruar ne NJA		
	Kodi i Projektit	P.AD141.Q1.O2.A1		
	Përshkrimi i Produktit:	Pastrimi dhe sistemimi i sipërfaqeve të kullotave për t'i bërë ato të gatshme për shfrytëzim.		
	Njësia Matëse	ha		
		2024	2025	2026
				2027

	Buxheti	Plani	Plani	Plani
Sasia	10	10	10	10
Kosto totale (në mijë lekë)	580	571	531	500
Kosto për njësi (në mijë lekë)	58.0	57.1	53.1	50.0
Ndryshimi në % i Sasisë		0.0%	0.0%	0.0%
Ndryshimi në % i kostos totale		-1.6%	-7.0%	-5.8%
Ndryshimi në % i kostos për njësi		-1.6%	-7.0%	-5.8%
1.2.B. Produkti	V426AAD. Siperfaqe kullote e rehabilituar .			
Kodi i Projektit	P.AD141.Q1.O2.A2:			
Përshkrimi i Produktit:	Investime dhe rehabilitime të sipërfaqeve të kullotave malore dhe fushore; pastrimi dhe sistemimi i baseneve të ujit; etj.			
Njësia Matëse	ha			
	2024	2025	2026	2027
	Buxheti	Plani	Plani	Plani
Sasia		10	10	10
Kosto totale (në mijë lekë)		453	457	500
Kosto për njësi (në mijë lekë)		45.3	45.7	50.0
Ndryshimi në % i Sasisë			0.0%	0.0%
Ndryshimi në % i kostos totale			0.9%	9.4%
Ndryshimi në % i kostos për njësi			0.9%	9.4%
1.3. Objektivi i Politikës së Programit	Rehabilitimi , pyllëzimi investimi në sipërfaqe pyjore.			
1.3.A. Produkti	V426AAE. Sipërfaqe pyjore e rehabilituar			
Kodi i Projektit	P.AD141.Q1.O3.A1.-P.AD141.Q1.O3.A2			
Përshkrimi i Produktit:	Ripyllëzimi i sipërfaqeve të djegura dhe sipërfaqeve të përdorura duke investuar në pyje me standartin 1667 fidanë/ha sipas skemës 3m x 2m; sisteme malore me gabiona dhe mure guri; etj.			
Njësia Matëse	Ha			
	2024	2025	2026	2027
	Buxheti	Plani	Plani	Plani
Sasia	3,800	3,850	3,850	4,000
Kosto totale (në mijë lekë)	3,909	3,948	3,987	5,800
Kosto për njësi (në mijë lekë)	1.0	1.0	1.0	1.5
Ndryshimi në % i Sasisë		1.3%	0.0%	3.9%
Ndryshimi në % i kostos totale		1.0%	1.0%	45.5%
Ndryshimi në % i kostos për njësi		-0.3%	1.0%	40.0%
2.1. Objektivi i Politikës së Programit	Rikonstruksion rrugë dhe sheshe urbane.			
2.1.A. Produkti	V626AAC. Rruge urbane e mirëmbajtur dhe rehabilituar			
Kodi i Projektit	P.AD141.Q2.O1.A1-P.AD141.Q2.O1.A.7			
Përshkrimi i Produktit:	m2 Sipërfaqe rrugë e rikualifikuar/asfaltuar			
Njësia Matëse	m2			
	2024	2025	2026	2027
	Buxheti	Plani	Plani	Plani
Sasia	15,190	3,850	6,790	18,404

###

	Kosto totale (në mijë lekë)	114,717	107,221	136,334	155,208
	Kosto për njësi (në mijë lekë)	7.6	27.8	20.1	8.4
	Ndryshimi në % i Sasisë		-74.7%	76.4%	171.1%
	Ndryshimi në % i kostos totale		-6.5%	27.2%	13.8%
	Ndryshimi në % i kostos për njësi		268.8%	-27.9%	-58.0%
2.2.	Objektivi i Politikës së Programit	Përmiresimi i rrjetit të rrugëve rurale duke siguruar lidhjen e të gjitha qendrave të banuara me rrjetin rrugor urban dhe kombëtar.			
2.2.A.	Produkti	V452AAC. Rrjeti rrugor rural i rehabilituar			
	Kodi i Projektit	P.AD141.Q2.O2.A1-P.AD141.Q2.O2.A3			
	Përshkrimi i Produktit:	Rehabilitimi i infrastrukturës rrugore rurale dhe lidhja e rrugëve dytësore me ato kryesore dhe nacionale. Monitorimi, mbikëqyrja dhe vlerësimi i gjendjes së infrastrukturës rrugore; Hartimi i planeve, procedurave të prokurimit dhe zbatimi i ndërhyrjeve në rehabilitimin e rrugëve përmes zëvendësimit të shtresave të asfaltit, shtrimi i shtresave shtesë, pajisja e infrastrukturës rrugore rurale me sinjalistikë horizontale dhe vertikale, etj.			
	Njësia Matëse	m2			
		2024	2025	2026	2027
		Buxheti	Plani	Plani	Plani
	Sasia	17,434	18,007	21,070	22,896
	Kosto totale (në mijë lekë)	69,204	71,481	83,638	90,889
	Kosto për njësi (në mijë lekë)	4.0	4.0	4.0	4.0
	Ndryshimi në % i Sasisë		3.3%	17.0%	8.7%
	Ndryshimi në % i kostos totale		3.3%	17.0%	8.7%
	Ndryshimi në % i kostos për njësi		0.0%	0.0%	0.0%
3.1.	Objektivi i Politikës së Programit	Lëvizshmeri e sigurt, e mire orientuar për banorët dhe vizitorët. Ofrimi i një shërbimi transporti publik cilësor në shërbim të qytetarëve të Bashkisë Shkodër. Përmiresim të impaktit mjedisor nepermjet stimulimit te transportit publik dhe tradites së përdorimit të bicikletës.			
3.1.A.	Produkti	V457AAB. Qytetare te subvencionuar ne transportin publik			
	Kodi i Projektit	P.AD141.Q3.O1.A1:			
	Përshkrimi i Produktit:	Pensionistë, studentë, apo grupe të tjera në nevojë të subvencionuar për shërbimin e transportit publik.			
	Njësia Matëse	numer personash			
		2024	2025	2026	2027
		Buxheti	Plani	Plani	Plani
	Sasia	500			
	Kosto totale (në mijë lekë)	2,000			
	Kosto për njësi (në mijë lekë)	4.0			
	Ndryshimi në % i Sasisë				
	Ndryshimi në % i kostos totale				
	Ndryshimi në % i kostos për njësi				
4.1.	Objektivi i Politikës së Programit	Mbrotjtja e mjedisit, ruajtjen dhe përmirësimin e tij, parandalimin dhe pakësimin e rreziqeve ndaj jetës e shëndetit të qytetarëve. Zbatimin e dispozitave ligjore nepermjet strategjive, programeve dhe projekteve te cilat synojne permiresimin e vazhdueshme te mjedisit dhe te perbersve te tij. Ndergjegjesimi i banoreve nepermjet promovimit te politikave edukuese per ruajtjen dhe mbrotjten e mjedisit.			
4.1.A.	Produkti	V532AAA Promovimi i mbrotjtes së mjedisit			

	Kodi i Projektit	P.AD141 .Q4.O1.A1.-P.AD141 .Q4.O1.A3			
	Përshkrimi i Produktit:	Realizimi I aktiviteteve të ndryshme për sensibilizimin apo impakt të drejtpërdrejtë në mbrojtjen e mjedisit.			
	Njësia Matëse	numer aktivitetelesh			
		2024	2025	2026	2027
		Buxheti	Plani	Plani	Plani
	Sasia	6	10	12	14
	Kosto totale (në mijë lekë)	6,055	6,896	6,896	6,896
	Kosto për njësi (në mijë lekë)	1,009.2	689.6	574.7	492.6
	Ndryshimi në % i Sasisë		66.7%	20.0%	16.7%
	Ndryshimi në % i kostos totale		13.9%	0.0%	0.0%
	Ndryshimi në % i kostos për njësi		-31.7%	-16.7%	-14.3%
5.1.	Objektivi i Politikës së Programit	Hartimi, mbështetja dhe monitorimi i proceseve planifikuese në Bashkinë Shkodër, me qëllim sigurimin e kornizës së përgjithshme të zhvillimit të territorit dhe promovimit të tij.			
5.1.A.	Produkti	V614AAB. Inspektime të zhvilluara për mbrojtjen e territorit			
	Kodi i Projektit	P.AD141.Q5.O1.A1			
	Përshkrimi i Produktit:	Këtu përfshihen të gjitha aktivitet inspektuese dhe shpenzimet përkatëse të kryera nga inspektoriatet e ndërtimit. Shpenzimet janë ato të paga dhe sigurime për stafin e Inspektoriatit Ndërtimor Urbanistik, si edhe shpenzime të tjera të operimit të shërbimit.			
	Njësia Matëse	numer punonjesish			
		2024	2025	2026	2027
		Buxheti	Plani	Plani	Plani
	Sasia	16	16	16	16
	Kosto totale (në mijë lekë)	17,086	20,198	20,198	20,198
	Kosto për njësi (në mijë lekë)	1,067.9	1,262.4	1,262.4	1,262.4
	Ndryshimi në % i Sasisë		0.0%	0.0%	0.0%
	Ndryshimi në % i kostos totale		18.2%	0.0%	0.0%
	Ndryshimi në % i kostos për njësi		18.2%	0.0%	0.0%
5.1.B.	Produkti	V614AAC. Projekte zhvillimit urban të hartuara dhe monitoruara			
	Kodi i Projektit	P.AD141.Q5.O1.A2-P.AD141.Q5.O1.A5			
	Përshkrimi i Produktit:	Hartimi i projekteve të ndryshme nga ana e drejtorisë së urbanistikës dhe planifikimit urban; leje për zhvillimin e zonave/njesive të komunitetit (të reja ose rehabilituara); etj. Këtu do të paraqiten shpenzimet për paga dhe sigurime për stafin e drejtorisë së urbanistikës, si edhe çdo shpenzim tjetër të lidhur me aktivitetin e kësaj drejtorie.			
	Njësia Matëse	numri i planeve të detajuara (PDV)			
		2024	2025	2026	2027
		Buxheti	Plani	Plani	Plani
	Sasia	12	14	16	18
	Kosto totale (në mijë lekë)	42,167	68,058	68,058	68,058
	Kosto për njësi (në mijë lekë)	3,513.9	4,861.3	4,253.6	3,781.0
	Ndryshimi në % i Sasisë		16.7%	14.3%	12.5%
	Ndryshimi në % i kostos totale		61.4%	0.0%	0.0%
	Ndryshimi në % i kostos për njësi		38.3%	-12.5%	-11.1%

4. Projektet e Investimeve të Programit

Tabela 4. Projektet e Investimeve të Programit

Tabela 8

2025-2027

Projektet e Investimeve

Bashkia Shkoder	Institucioni -
------------------------	-----------------------

Burim financimi	Transferte e pakushtezuar , Transferte sektoriale , Ardhurat e veta dhe Donator
------------------------	--

Programi-4	AD141	Planifikimi dhe kullotave i territorit dhe mjedisi
-------------------	--------------	---

Kodi Projektit	Emri i Projektit	Kosto Totale e Projektit	Burimi i Financimit	Data Fillimit	Data Përfund.	2022	2023	Buxh. Fillest I miratuar VKB 55 dt 29.12.2023 - VKB 17 dt.29.04.2024 dhe VKB 19 dt.29.04.2024	2025	2026	2027
						Fakti	Fakti	Buxheti	Plani	Plani	Plani
1410825	Hartimi plani i Menaxhimit te Pyjeve e Kullotave te bashkise Shkoder(Ekonomi Pyjore PrueMos Sheldi)(Projektim)	7,255	Fondet e veta	2022	2027			2,207	2,229	2,251	4,000
	Blerje set per mbrojtjen nga zjarri		Fondet e veta					1,143			
1410202	SHPRONESIME	22,724	Fondet e veta	2017	2027		8,116		16,000	19,000	19,000
	Rikualifikim Urban Bllaqe banimi Shkoder Qender		Fondet e veta	2026	2027					60,334	60,334
	Rikonstruksion Rruga "Bregu i Detit" Velipojë, Bashkia Shkodër		Fondet e veta	2025	2025				71,481		
	Rehabilitim, shtrim dhe asfaltim i rrugeve ne Njesi Administrative		Fondet e veta	2026	2027					83,638	90,889
1410535	Rikonstruksion degëzim Rruga "Marin Biçikemi"-projektim	561	Fondet e veta	2024	2024			666			

1410927	Rikonstruksion Rruga Mehmet Xhelil Fishta - Projektim	1,235	Fondet e veta	2024	2024			1,235			
1410929	Rikonstruksion Rruga "Ernest Bushati" - Projektim	484	Fondet e veta	2024	2024			577			
1410930	Rikonstruksion Rruga "Gjon Gazulli" - Projektim	423	Fondet e veta	2024	2024			505			
1410931	Rikualifikim urban blloku pallateve Rruga "Vëllezërit Frashëri" - Projektim	1,042	Fondet e veta	2024	2024			1,225			
1410932	Rikonstruksion Rrugët "Fermentim" (Rrethina) - Projektim	1,529	Fondet e veta	2024	2024			1,970			
1410535	Rikonstruksion Rruga Marinn Beçikemi(Degezim)	15,739	Fondet e veta	2024	2024			15,739			
1410933	Rikonstruksion Rruga Mehmet Xhelil Fishta - zbatim, supervizim, kolaudim	35,575	Fondet e veta	2024	2024			35,575			
1410934	Rikonstruksion Rruga "Ernest Bushati" - zbatim, supervizim, kolaudim	13,016	Fondet e veta	2024	2024			13,016			
	Rikonstruksion Rruga Roza Lejn		Fondet e veta	2025	2025				20,415		
	Rikonstruksion Rruga Selim Coba		Fondet e veta	2025	2025				21,192		
	Rikonstruksion degezim rruge Vekshar		Fondet e veta	2025	2025				10,708		
	Rikonstruksion rrugë Shkodër Qendër		Fondet e veta	2026	2027					76,000	94,874
	Rikualifikim urban sheshi pranee shkolles Martin Camaj		Fondet e veta	2025	2025				29,536		
	Rikualifikim urban bllok pallatesh Rruga Tafilliceve		Fondet e veta	2025	2025				25,370		
1410935	Rikonstruksion Rruga "Gjon Gazulli" - zbatim, supervizim, kolaudim	10,993	Fondet e veta	2024	2024			10,993			
1410936	Rikualifikim urban blloku pallateve Rruga "Vëllezërit Frashëri" - zbatim, supervizim, kolaudim	35,186	Fondet e veta	2024	2024			35,186			
1410938	Rikonstruksion Rrugët "Fermentim" (Rrethina) - zbatim, supervizim, kolaudim	67,675	Fondet e veta	2024	2024			67,234			
	Totali	213,437				0	8,116	187,271	196,931	241,223	269,097



5. Të dhëna mbi programin

Tabela 5 Të dhënat e Programit

Tabela nr. 9

Të Dhëna Bazë mbi Programin

Programi AD141	Të Përgjithshme	2020	2021	2022	2023	2024	2025	2026	2027
Të dhënat e programit/ Vitet									
Numri i kontrolleve dhe monitorimeve të fondit pyjor kullosor		250	300	336	336	336	336	340	350
Sipërfaqe totale zone urbane (ha)		3,788	3,788	3,788	3,788	3,788	3,788	3,788	3,788
Sipërfaqe në ha pyjore me Plan menaxhimi		10,154	0	39,500	6,795	30,654	19,770	25,770	27,000
Sipërfaqe totale e fondit pyjor dhe kullosor në ha		48,656	48,656	48,656	30,654	30,654	30,654	30,654	30,654
Sipërfaqe e fondit kullosor në ha		10,807	10,807	10,807	4,712	4,712	4,712	4,712	4,712
Shpenzime për Pastrim dhe sistemim kullote (lek)						580	571	531	500
Shpenzime për rehabilitim sipërfaqe kullosore						0	453	457	500
Shpenzime në permiresim të fondit pyjor.					1,478	1,702	1,719	1,736	1,800
Numri i Kamera termale të blera					0	4	4	0	0
Sipërfaqe kullote të pastruar në ha		5	5	5	5	10	10	10	10
Sipërfaqe kullote të rehabilituar në ha		5	5	5	5	10	10	10	10
Sipërfaqe Pyjore të rehabilituar në ha						3,800	3,850	3,850	4,000
Buxheti i shpenzuar për rikonstruksion rrugë urbane në vite në mijë /lekë		77,106	128,269	112,879	130,969	114,717	107,221	136,334	155,208
Rruge urbane ; m2 Sipërfaqe rruge të rikualifikuar/asfaltuar (Produkti në m2)		24,142	24,882	21,897	25,408	15,190	3,850	6,790	18,404
Rruge urbane dhe blloqe banimi ; m2 Sipërfaqe rruge të rikualifikuar/asfaltuar (Produkti në m2)		28,399	32,857	23,358	27,410	22,252	12,540	26,445	30,106
Rruge urbane dhe Blloqe banimi : m2 Sipërfaqe rruge të ndriçuar		12,709	32,857	23,358	27,410	22,252	12,540	26,445	30,106
Rruge urbane dhe blloqe banimi : metër linear Kanalizime K.U.B të rikonstruktuar/ndërtuar		3,738	5,021	3,569	4,188	3,400	1,465	2,560	3,125
Rruge urbane dhe blloqe banimi : metër linear Kanalizime K.U.Z të rikonstruktuar/ndërtuar		1,373	4,173	2,967	3,481	2,826	1,360	2,560	3,125
Rruge urbane dhe blloqe banimi: nr Banorë përfitues		2,513	2,238	1,591	1,867	2,311	1,910	2,700	2,760
Buxheti i shpenzuar për rikualifikim urban blloqe banimi në vite në mijë /lekë		20,837	41,108	7,533	10,324	36,411	60,221	60,334	60,334
Buxheti i shpenzuar për rikonstruksion rruge rurale në vite në mijë /lekë		122,506	175,489	109,092	78,573	69,204	71,481	83,638	90,889
m2 Sipërfaqe rruge të rikualifikuar/asfaltuar		32,353	44,208	27,482	19,794	17,434	18,007	21,070	22,896

Rruge rurale : metër linear Kanalizime K.U.B të rikonstruara/ndërtuara	1,233	2,804	1,743	1,255	1,106	1,142	1,336	1,452
Rruge rurale : nr. Banorë përfitues	4,000	5,094	3,167	2,281	2,009	2,075	2,428	2,638
Aktivitetet në kuadër të promovimit dhe Mbrojtjes së Mjedisit në bashkëpunim.(numër)	4	5	5	5	6	10	12	14
Sherbimi I stafit për Q2, promovimi I mbrojtjes së mjedisit/ nr			3	3	4	4	4	4
Plane / programe që synojnë përmirësimin e vazhdueshëm të mjedisit në numër	0	0	0	1	13	3	5	6
Numri total I PDV sipas PPV	60	60	60	60	60	60	60	60
Plani detajuar për njësi të ndryshme (PDV)	7	9	9	12	12	14	16	18
Numri i lejeve të miratuara në numër në vit	37	50	55	56	65	70	75	75
Taksa e ndikimit në infrastrukture në mijë leke	69,67 3	65,68 7	121,0 44	53,79 9	136,8 92	135,8 92	137,2 51	138, 623
Të ardhurat totale të bashkisë në mijë leke	659,0 84	738,1 01	856,3 46	888,3 05	872,6 65	872,6 65	881,3 92	890, 206
Numri i pronave të Bashkisë Shkodër të aplikuara për regjistrim në ASHK (numër progresiv)	81	155	155	158	275	316	536	776
Numri gjithsej i pronave të transferuara në pronësi të Bashkisë Shkodër sipas VKM (numër progresiv)	459	459	459	462	776	670	890	1,130
<i>Ndërtesa</i>	149	149	149	151	166	250	350	450
<i>Infrastrukture vendore</i>	104	104	104	105	404	206	326	466
<i>Të tjera</i>	206	206	206	206	206	214	214	214
Numri i pronave të Bashkisë Shkodër të rregjistruara në ASHK (numër vjetor)	1	74	155	3	117	150	150	150
Numri i pronave të përfituara nga shpronësime me VKM etj	30	1	1	14	20	50	70	90

6. Projektet e planifikuara për PBA 2025-2027

Tabela 10. Emërtimet e aktiviteteve

Produktet	Aktivitete/Projekte	Institucioni	2025	2026	2027
			Totali	Totali	Totali
V426AAA. Sherbimi I stafit te menaxhimit te fondit pyjor (numri i punonjesve)	P.AD141.Q1.O1.A1 - Vazhdimësia e menaxhimit të Drejtorise në funksion të përmbushjes së misionit, qëllimeve dhe objektivave dhe përgjegjësive te sherbimit per administrimin e pyjeve	Bashkia Shkoder	2,449	2,449	2,449
V426AAB. Inspektim dhe kontroll I siperfaqes pyjore/kullosore	P.AD141.Q1.O1.A2.Mbrojtja e sipërfaqeve pyjore /kullosore/sherbimi pyjor/(Inspektoriati I pyjeve dhe vrojtuesit)	Bashkia Shkoder	15,418	15,418	15,418
	P.AD141.Q1.O1.A3 Projekti "Building Smart Forests - LLOGARI JASHTË THESARI	Bashkia Shkoder	2,294	-	-
V426AAC. Siperfaqe kullote e pastruar ne NJA	P.AD141.Q1.O2.A1 .Pastrim dhe sistemim kullote.	Bashkia Shkoder	571	531	500
V426AAD. Siperfaqe kullote e rehabilituar .	P.AD141.Q1.O2.A2: Rehabilitim siperfaqe kullosore Ekonomia Pyjore/Kullosore	Bashkia Shkoder	453	457	500
V426AAE. Sipërfaqe pyjore e rehabilituar	P.AD141.Q1.O3.A1. Hartim plani i Menaxhimit të Pyjeve e Kullotave të Bashkisë Shkoder(Ekonomi Pyjore)	Bashkia Shkodër	2,229	2,251	4,000
	P.AD141.Q1.O3.A2 Shpenzime për përmiresim të Fondit pyjor/kullosor	Bashkia Shkoder	1,719	1,736	1,800
	04260 Administrimi i pyjeve dhe kullotave		25,133	22,842	24,667
V626AAC. Rruge urbane e mirëmbajtur dhe rehabilituar (ne m2)	P.AD141.Q2.O1.A1. Rikonstruksion Rruga Roza Lejn	Bashkia Shkodër	20,415	-	-
	P.AD141.Q2.O1.A2. Rikonstruksion Rruga Selim Coba	Bashkia Shkodër	21,192	-	-
	P.AD141.Q2.O1.A3. Rikonstruksion degezim rruge Vekshar	Bashkia Shkodër	10,708	-	-
	P.AD141.Q2.O1.A4. Rikonstruksion rrugë Shkodër Qendër	Bashkia Shkodër	-	76,000	94,874
	P.AD141.Q2.O1.A5. Rikualifikim urban sheshi pranee shkolles Martin Camaj	Bashkia Shkodër	29,536	-	-

	P.AD141.Q2.O1.A6. Rikualifikim urban bllok pallatesh Rruga Tafiliceve	Bashkia Shkodër	25,370	-	-
	P.AD141.Q2.O1.A.7. Rikualifikim Urban Blloqe banimi Shkoder Qender	Bashkia Shkodër	-	60,334	60,334
V452AAC. Rrjeti rrugor rural i rehabilituar (m2)	P.AD141.Q2.O2.A1. Rikonstruksion Rruga "Bregu i Detit" Velipojë, Bashkia Shkodër	Bashkia Shkodër	71,481	-	-
	P.AD141.Q2.O2.A2. Rehabilitim, shtrim dhe asfaltim i rrugëve në Njësi Administrative	Bashkia Shkodër	-	83,638	90,889
	P.AD141.Q2.O2.A3. Investim për ndërhyrje për përmirësimin e shtresave rrugore	Bashkia Shkodër	-	-	-
	04520 Rrjeti rrugor rural		178,702	219,972	246,097
V457AAB. Qytetare të subvencionuar në transportin publik (Nr njerezve të subvencionuar)	P.AD141.Q3.O1.A1: Pensioniste, studente apo grupe tjera në nevojë të subvencionuar	Bashkia Shkodër	-	-	-
	4570 Transporti publik		-	-	-
V563AAC - Promovimi i mbrojtjes së mjedisit	P.AD141 .Q4.O1.A1.. Aktivitete në kuadër të promovimit dhe mbrojtjes së mjedisit (si dita e mjedisit, dita e pyjeve etj)	Bashkia Shkodër	400	400	400
	P.AD141 .Q4.O1.A2. Shpenzime paga të personelit për Vazhdimësi e menaxhimit të Drejtorisë në funksion të përbushjes së misionit, qëllimeve dhe objektivave dhe përgjegjësi për menaxhimin e mjedisit	Bashkia Shkodër	6,496	6,496	6,496
	P.AD141 .Q4.O1.A3 Zbatimii/Hartimi i Planeve dhe projekteve (PBZHE , Plani I Energjisë dhe Klimes etj))	Bashkia Shkodër	-	-	-
	05100 MENAXHIMI I MBETJEVE		6,896	6,896	6,896
V614AAB. Inspektime të zhvilluara për mbrojtjen e territorit (numer punonjësish)	P.AD141.Q5.O1.A1 - Paga dhe sigurime Inspektoriatit të mbrojtjes territorit	Bashkia Shkodër	20,198	20,198	20,198
V614AAC. Projekte zhvillimit urban të hartuara dhe monitoruara (numer PDV)	P.AD141.Q5.O1.A2 - Paga dhe sigurime Drejtoria e Planifikimit	Bashkia Shkodër	27,637	27,637	27,637
	P.AD141.Q5.O1.A3 - Paga dhe sigurime Drejtoria e Kontrollit dhe Zhvillimit të territorit	Bashkia Shkodër	9,799	9,799	9,799
	P.AD141.Q5.O1.A4 Përgatitja e PDV për zonat e parashikuara në PPV.	Bashkia Shkodër	-	-	-
	P.AD141.Q5.O1.A5 Publikimi i Planeve të Detajuara Vendore nepermjet publikimit elektronik dhe mjeteve tradicionale të informimit	Bashkia Shkodër	-	-	-
	P06140.Q5.O1.A6 Tarifa/Taksa për aplikime apo shërbime në lidhje me projekte të Bashkisë Shkodër	Bashkia Shkodër	5,000	2,000	2,000
	P.AD141.Q5.O1.A7 - Paga dhe sigurime Drejtoria e Drejtoria e aseteve	Bashkia Shkodër	8,622	8,622	8,622

	P.AD141.Q5.O1.A8 - Shërbimi për regjistrimin e pronave në pronësi të Bashkisë Shkodër	Bashkia Shkodër	1,000	1,000	1,000
	P.AD141.Q5.O1.A9 - Shpronësime	Bashkia Shkodër	16,000	19,000	19,000
	06140 Planifikimi Urban Vendor		88,256	88,256	88,256
P.AD141 Planifikimi dhe Kontrolli I Territorit dhe Mjedisi			298,987	337,966	365,916

Nr.1	P.AD141.Q1.01.A1 Vazhdimësia e menaxhimit të Drejtorise në funksion të përmbushjes së misionit, qëllimeve dhe objektivave dhe përgjegjësive të shërbimit për administrimin e pyjeve	Progami AD141: Planifikimi dhe Kontrolli i Territorit dhe Mjedisi
-------------	--	--

a) Përshkrimi i shkurtër i projektit: Administrimi i shërbimit të pyjeve dhe kullotave në Bashkinë Shkodër

i. Situata

Paga dhe shtesat mbi paga

Shërbimet për shpenzime personeli do të bazohen tek numri i punonjësve dhe nivelet e pagave sipas klasave e shtesave mbi pagë, në përputhje me aktet nënligjore në fuqi, brenda kufirit minimal dhe maksimal të miratuar. Me VKB nr. 55, datë 29.12.2023 "Për miratimin e buxhetit të vitit 2024 dhe programit buxhetor afatmesëm përfundimtar 2024-2026 të Bashkisë Shkodër, i ndryshuar me VKB 55 date 30.09.2024", është miratuar numri i punonjësve të Bashkisë Shkodër për vitin 2024, ndërsa niveli i pagave me VKB nr. 54, datë 30.09.2024 "Për miratimin e nivelit të pagave të funksionarëve të zgjedhur ose të emëruar, të nëpunësve civilë e të punonjësve administrativë të Bashkisë Shkodër dhe institucioneve të varësisë",

Paga dhe shtesat mbi paga. Zbatimi i buxhetit për shpenzime personeli për vitin 2025, bazohet tek numri i punonjësve dhe nivelet e pagave sipas klasave e shtesave mbi pagë në përputhje me aktet nënligjore në fuqi, të pages bazë minimale në shkallë vendi Vendimit nr.113, datë 01.03.2023 i Këshillit të Ministrave "Për përcaktimin e pagës minimale në shkallë vendi"; brenda kufirit minimal dhe maksimal të miratuar, në mbështetje të ligjit nr.35/2023 "Për kompetencat për caktimin e pagave, trajtimeve të tjera financiare dhe përfitimeve të të punësuarve në institucionet e administratës publike, VKM nr. 328 dt. 31.05.2023 "Për klasifikimin e funksioneve, grupimin e njësive të vetëqeverisjes vendore, për efekt page, dhe caktimin e kufijve të pagave të funksionarëve të zgjedhur e të emëruar, të nëpunësve civilë e të punonjësve administrativë të njësive të vetëqeverisjes vendore", i ndryshuar, VKM nr. 325 dt. 31.05.2023 "Për miratimin e strukturës së pagave, niveleve të pagave dhe shtesave të tjera mbi pagë të zëvendësministrit, funksionarëve të kabineteve, prefektit, nënprefektit, nëpunësve civile dhe nëpunësve në disa institucione të administratës publike", i ndryshuar; VKM nr. 326 datë 31.05.2023 "Për pagat e punonjësve mbështetës dhe punonjësve të tjerë të specialiteteve të ndryshme në disa institucioneve të administratës publike", i ndryshuar.

Kontributi për sigurime shoqërore dhe shëndetësore

Kontributi i sigurimeve shoqërore dhe shëndetësore do të jetë në zbatim të ligjit Nr. 7703, datë 11. 05. 1993, "Për sigurimet shoqërore në Republikën e Shqipërisë", të ndryshuar dhe të ligjit Nr. 7870, date 13. 10. 1994 "Për sigurimet shëndetësore në Republikën e Shqipërisë", të ndryshuar".

ii. Synimi i projektit

Garantimi i shpenzimeve të pagave, sigurimeve shoqërore dhe shëndetësore të punonjësve.

Analizë sipas ngarkesës, sipas funksioneve, ligjeve sektoriale për zbatim dhe akteve nënligjore për rolin e secilës drejtori dhe sektor..

iii. Aktivitetet kryesore të projektit

Sigurimi i shpenzimeve

Paga, , Sigurime shoqërore dhe shëndetësore

b) Rezultatet që prisni

Shpërbliimi në mënyrë sistematike dhe korrekte për paga, sigurime shoqërore dhe shëndetësore të në mbështetje të përmbushjes së detyrave dhe funksioneve me profesionalizëm, korrektesi dhe transparencë.

Efektivitet të plotë të punës së punëtorëve të njësisë së ofrimit të shërbimeve

c) Aktorët e mundshëm

Bashkia Shkoder

d) Kontributet e mundshme në projekt

Bashkia Shkodër

e) Shpenzimet e logaritura (për çdo aktivitet të mësipërm (pika iii))

Shpenzimet për çdo aktivitet 2025		Totali (mije lekë)	Nga kjo:				
			Paga	Sigurim e	Operative	Transferime	Kapitale
A.1	Sherbimi i pagesave, sigurimeve shoqerore	2,449	2,113	336			
Shuma		2,449	2,113	336			
Shpenzimet për çdo aktivitet 2026		Totali (mije lekë)	Nga kjo:				
			Paga	Sigurim e	Operative	Transferime	Kapitale
A.1	Sherbimi I pagesave, sigurimeve shoqerore	2449	2113	336			
Shuma		2,449	2,113	336			
Shpenzimet për çdo aktivitet 2027		Totali (mije lekë)	Nga Kjo				
			Paga	Sigurim e	Operative	Transferime	Kapitale

A.1	Sherbimi I pagesave, sigurimeve shoqerore	2,449	2,113	336			
	Shuma	2,449	2,113	336			
f) Periudha e zbatimit Gjate vitit 2025-2027		g) Përgatiti dhe ndjek realizimin e projektit: Drejtoria e Mjedisit Pyjeve dhe Administrimit te Ujrave/Drejtoria e Sherbimeve bujqesore e pyjore. Institucion Likuidues: Bashkia Shkoder					

Nr.2	P.AD141.Q1.O1.A2 Mbrojtja e sipërfaqeve pyjore / kullimore /sherbimi pyjor/(Inspektoriat i pyjeve dhe vrojtuesit)	Progami AD141: Planifikimi dhe Kontrolli i Territorit dhe Mjedisi						
a) Përshkrimi i shkurtër i projektit: Mbrojtje e sipërfaqeve pyjore/kullimore bazuar në ligjin specifik.								
i. Situata								
<p>Administrimi i fondit pyjor/kulloror është tashmë një funksion i Bashkisë dhe realizohet bazuar në ligjin specifik mbi pyjet nr 57/2020 . Ky ligj ka hyrë në fuqi në dt 15 qershor 2020. Ky ligj në Nenin 16 pika 1. Përcakton edhe përgjegjësitë e NJQV në fushën e administrimit të Pyjeve duke përcaktuar se :</p> <p>Struktura përgjegjëse për qeverisjen e pyjeve në bashki është strukturë e specializuar në nivel vendor, me attribute menaxhuese, kontrolluese/inspektuese, teknike dhe këshillimore, që administron fondin pyjor kombëtar në pronësi, si dhe lëshon/pezullon/shfuqizon lejet për ushtrimin e aktivitetit për shfrytëzimin e fondit pyjor kombëtar për subjektet e interesuara.</p> <p>Pra me këtë ligj pranë Bashkive kalon përveç funksionit menaxhues edhe funksioni inspektues në fushën e Pyjeve. Në nenin 40 pika 3 Dispozitat kalimtare , detyrohen Bashkitë që brenda 12 muajve nga hyrja në fuqi e këtij ligji të krijojnë strukturën inspektuese rrethohe në pikën 4 të nenit 40 përcaktohet se është Agjencia organi që do të " unifikojë praktikat për kontrollin dhe procesin e inspektimit në fondin pyjor" .</p> <p>Kështu me Urdhërin e Ministrisë të Mjedisit nr 254, datë 11.8.2023 "Për miratimin e përmbajtjes dhe modeleve të akteve për kundërvajtjet në pyje" është plotësuar baza ligjore për krijimin edhe të inspektoriatit pyjor.</p> <p>Mbrojtja dhe Administrimi i Pyjeve /Kullotave është veprimtari e Bashkisë Shkoder nepermjet Ligjit nr. 139/2015 "Per veteqeverisjen vendore". Realizimi i sherbimit te Mbrojtjes se Pyjeve / kullotave bazohet ne Ligin nr 57/2020 " Per pyjet "si edhe ne VKM nr 1080/2010 "Per rregullat per parandalimin dhe shuarjen e zjarreve ne pyje dhe kullota, si edhe krijimin e njesive vullnetare te shuarjes se zjarreve".</p> <p>Rritja natyrore e pyjeve shoqerohet me rritjen dhe zhvillimin e kurores se druveve e cila ne 80-90% te saj eshte e pa krasitur. Kjo shoqerohet me rritjen dhe zhvillimin e shkurreve hijedashese te cilat se bashku me kurorat e pa krasitura krijojne nje shtrese drunore gjysem te njome dhe gjysem te thate e cila perben rrezik potencial per djegien nga zjarret e mundshme. Djegiet asnjehere nuk kane ardhur si zjarre te rastesishme por kane qene zjarrenie te qellimshme. Nisur edhe nga ndryshimet klimatike te cilat jane shoqeruar me rritje te temperaturave, por edhe me thatesire, mbrojtja e siperfaqes pyjore/kullimore eshte nje domosdoshmeri.</p> <p>Referuar Vendimit te mesiperm te Keshillit te Ministrave ku shprehimisht jane te paraqitura detyrat: "Organizojne sistemin e vrojtim – sinjalizimit, i cili funksionon gjate gjithë vitit në shkallë të ndryshme gatishmërie, në varësi të sezonit të zjarreve. Organizojnë, për shuarjen e zjarreve dhe eliminimin e pasojave të tyre, njësitë vullnetare të shuarjes së zjarreve (NJVSHZ), me 5-15 vullnetarë, të cilët veprojnë gjatë periudhës 1 maj – 15 tetor, për pyjet në pronësi të qeverisjes qendrore.</p> <p>Bashkia do te caktojë 10 punonjës/vrojtues me kontrate te perkohshme per nje periudhe 5 mujore ne zonat pyjore NjA Postribe, NjA Guri i Zi, NjA Pult, NjA Shale etj. Pikerisht, keto jane zonat, te cilat kane mundesine me te madhe te rrezikshmerise nga zjarret. Gjithashtu ne zbatim te dispozitave te mesiperme per rastet e shuarjes se zjarreve masive, nevojiten punonjes te perkohshem, propozohet te jete ne dispozicion nje fond per sherbimin e perkohshem...</p>								
ii. Synimi i projektit								
<p>Nepermjet ketij aktiviteti realizojme sherbimin e inspektimit te pyjeve detyrim ligjor.</p> <p>Nepermjet ketij aktiviteti do te arrihet te mbrohet siperfaqja pyjore/kullimore nga zjarret te cilat ne te shumten e rasteve jane zjarrenie te qellimshme.</p> <p>Nepermjet vrojtuesve arrihet te njoftohet ne kohe per rastet e zjarreve dhe parandalohen keto zjarrenie.</p> <p>Njekohesisht planifikimi i punonjesve te perkohshem eshte i nevojshem qe ne raste te zjarreve masive te jete mundesia qe te merren punonjes shtese per shuarjen e ketyre zjarreve dhe shpetimin e pyjeve/kullotave nga djegiet.</p> <p>Nje aspekt tjetër i mbrojtjes se pyjeve eshte edhe investimi per blerjen e nje automjeti ne funksion te ketij sherbimi..</p>								
iii. Aktivitetet kryesore të projektit								
1. Sherbimi i mbrojtjes se pyjeve/kullotave nga shkelesit si edhe mbrojtja e tyre nga zjarri nepermjet sherbimit te vrojtuesve prej 10 vrojtuesish. Ruajtja e fondit pyjor nga keqberesit dhe pajisja e specialisteve me arme.								
b) Rezultatet që prisni								
Ruajtja dhe mbrojtja e pyjeve/ kullotave nga djegia. Zjarret jane nje nga demtuesit kryesore te pyjeve/kullotave. Nepermjet ketij sherbimi do te arrijme qe te mbrojme pyjet nga demtimi duke i konsideruar keto pyjet/kullotat si nje pasuri e rendesishme ne sherbim te komunitetit te Shkodres dhe me gjere. Administrim me i mire dhe evidentim ne kohe i problematikave ne zone.								
c) Aktorët e mundshëm				d) Kontributet e mundshme në projekt				
				Bashkia Shkodër				
e) Shpenzimet e llogaritura (për çdo aktivitet të mësipërm (pika iii))								
Shpenzimet për çdo aktivitet 2024								
				Totali (mije lekë)				
				Nga kjo:				
				Paga	Sigurime	Operative	Transferime	Kapitale
A.1	Mbrojtja e sipërfaqeve pyjore / kullimore/ sherbimi pyjor							
A.1.1	Sherbimi pyjor/inspektoriat i vrojtues/ Paga dhe sigurime shoqerore	15,418	13,302	2,116				

	Shuma	15,418	13,302	2,116	0		
Shpenzimet për çdo aktivitet 2025		Totali (mije lekë)	Nga kjo:				
			Paga	Sigurime	Operative	Transferime	Kapitale
A.1	Mbrojtja e sipërfaqeve pyjore / kullosore/ sherbimi pyjor						
A.1.1	Sherbimi pyjor/inspektoriat/ vrojtues/ Paga dhe sigurime shoqerore	15,418	13,302	2,116			
	Shuma	15,418	13,302	2,116			
Shpenzimet për çdo aktivitet 2026		Totali (mije lekë)	Nga kjo:				
			Paga	Sigurime	Operative	Transferime	Kapitale
A.1	Mbrojtja e sipërfaqeve pyjore / kullosore/ sherbimi pyjor						
A.1.1	Sherbimi pyjor/inspektoriat/ vrojtues/ Paga dhe sigurime shoqerore	15,418	13,302	2,116			
	Shuma	15,418	13,302	2,116	0		
f) Periudha e zbatimit		g) Përgatiti dhe ndjek realizimin e projektit:					
Gjate vitit 2025-2027		Drejtoria e Administrimit dhe Inspektimit te Pyjeve					
		Institucion Likuidues: Bashkia Shkoder					

Nr.3	P.AD141.Q1.O1.A3. Projekti "Building Smart Forests"	Progami AD141: Planifikimi dhe Kontrolli i Territorit dhe Mjedisit					
a) Përshkrimi i shkurtër i projektit							
i. Situata							
Bashkia Shkodër është shpallur fituese e projektit nr. 33 "Building Smart Forests" në kuadër të programit të bashkëpunimit ndërkufitar Mali i Zi – Shqipëri 2014-2020 nën Instrumentin e Asistencës së Para-Aderimit (IPA II), me referencë EuropeAid/171769/ID/ACT/Multi.							
<p>Zona ndërkufitare Shqipëri - Mali i Zi karakterizohet nga një biodiversitet i pasur dhe i larmishëm i florës dhe faunës, dy vendet tona ndeshen me mungesën e infrastrukturës së përshtatshme për të mbrojtur mjedisin, si dhe mungesën e praktikave për njohjen, parandalimin dhe menaxhimin e hershëm të rrezikut. Me qëllim përbushjen e nevojave të identifikuar, projekti "Building Smart Forests" synon të krijojë një sistem të integruar të mbrojtjes së mjedisit, monitorimit dhe parandalimit të rrezikut në zonën ndërkufitare. Një gjë e tillë do të realizohet nëpërmjet arritjes së objektivave specifik të projektit:</p> <ol style="list-style-type: none"> 1. Krijimin e një sistemi unik ndërbashkiak të zbulimit të hershëm të zjarreve në pyje. 2. Prezantimin e një plani të përbashkët menaxhimi të rrezikut për parandalimin e zjarrit në zonën e ndërkufitare. 3. Ndërtimin e kapaciteteve për reagimin e menjëhershëm ndaj fatkeqësive natyrore në zonën ndërkufitare. 4. Rritjen e ndërgjegjësimit për mbrojtjen e mjedisit në zonën e ndërkufitare. <p>Kohëzgjatja e projektit do të jetë 30 muaj nga data e fillimit të projektit, 1 Mars 2023. Vlera e buxhetit për Bashkinë Shkodër është 199,323,96 euro. Vlera do të transferohet për llogari të Bashkisë Shkodër sipas udhëzimit të Ministrisë së Financave dhe Ekonomisë nr. 35, datë 21.09.2020 "Për kontrollin, regjistrimin, përdorimin, rakordimin, raportimin dhe publikimin e fondeve të financimeve të huaja në kuadrin e marrëveshjeve ndërkombëtare", Kjo vlerë do të konvertohet në lek me kursin e këmbimit të datës kur do të bëhet kalimi. Granti rimbursion 85% të vlerës ndërsa 15 % e tij (36,537,48 euro) do të jetë bashkëfinansim i bashkisë. Për çdo shpenzim shtesë (komision për transaksione bankare) shpenzimet do të mbulojnë nga ana e përfuturit.</p> <p>Referuar kushteve të programit të bashkëpunimit ndërkufitar Mali i Zi – Shqipëri 2014-2020, Bashkia Shkodër angazhohet të zbatojë projektin sipas manualeve dhe udhëzimeve të nxjerra nga Programi, Kontratës së grantit CFCU/MNE/221 datë 22/12/2022, të lidhur ndërmjet Foundation for Local Autonomy and Governance FLAG, në cilësinë e Koordinatorit dhe Ministrisë së Financës së Malit të Zi, në cilësinë e Autoritetit Kontraktues; Marrëveshjes së Partneritetit nr. prot 3046, datë 01/03/2022 të lidhur ndërmjet Foundation for Local Autonomy and Governance FLAG, në cilësinë e Koordinatorit, Bashkisë Shkodër dhe Komunës Tivar, si dhe në përputhje me legjislacionin në fuqi.</p>							
ii. Synimi i projektit							
Projekti "Building Smart Forests" synon të krijojë një sistem të integruar të mbrojtjes së mjedisit, monitorimit dhe parandalimit të rrezikut në zonën ndërkufitare							
iii. Aktivitetet kryesore të projektit							
<p>Me qëllim realizimin e objektivave specifik janë parashikuar aktivitetet e mëposhtme:</p> <p>Hartimi i planit operativ për zbulimin dhe menaxhimin e zjarrit në pyje.</p> <p>Blerja e sensorëve fotovoltaike për zbulimin e zjarrit në një fazë të hershme dhe instalimin e sistemit të zbulimit të zjarrit.</p> <p>Blerja e dronëve për mbikëqyrje në rast alarmi zjarri.</p> <p>Ofrimi i trajnimeve në përdorimin e sensorëve fotovoltaike për zbulimin e zjarrit në një fazë të hershme.</p> <p>Ofrimi i trajnimeve të përbashkëta për 2 njësitë e zjarrfikësve për t'u përgjigjur fatkeqësive natyrore në zonën ndërkufitare, mbrojtjen dhe shuarjen e zjarrit në këtë zonë.</p> <p>Krijimin e një sistemi vullnetar prej 20 banorësh vendas për reagimin emergjent ndaj fatkeqësive natyrore.</p> <p>Blerjen e pajisjeve si fiksë zjarri, mjete mbrojtëse nga zjarri, etj për vullnetarët.</p> <p>Ofrimi i seminareve për të rritur njohuritë e vendasve mbi zjarret e shkaktuara nga njeriu.</p> <p>Zhvillimi i aktiviteteve në shkollat lokale për ndërgjegjësimin për mbrojtjen nga zjarri dhe parandalimin e zjarreve.</p> <p>Zhvillimi i një programi për ndërgjegjësimin e komunitetit, në rastin e zjarreve të qëllimshme (të shkaktuara nga njeriu).</p>							
b) Rezultatet që prisni							
<p>Ngritje e kapaciteteve institucionale për mbrojtjen dhe parandalimin e zjarreve;</p> <p>Plan operativ i përbashkët për mbrojtjen dhe parandalimin e zjarreve;</p> <p>Dronë/sensorë specialë fotovoltaike dhe trajnim për teknologjinë Smart Forests për zjarrfikësit në bashkitë Shkodër dhe Tivar.</p> <p>Përmirësimin e shërbimeve me standarde europiane;</p> <p>Plani i përbashkët i menaxhimit të rrezikut për mbrojtjen nga zjarri dhe zjarri i zhvilluar dhe vënë në praktikë;</p> <p>Sistemi i zbulimit të zjarrit në pyje është instaluar;</p> <p>Trajnim i përbashkët për ngritjen e kapaciteteve të zjarrfikësve në bashkitë Shkodër dhe Tivar;</p> <p>Krijimi i një sistemi vullnetar (prej 20 vullnetarësh) për reagimin emergjent ndaj fatkeqësive natyrore.</p>							
c) Aktorët e mundshëm			d) Kontributet e mundshme në projekt				
Bashkia Shkodër Drejtoria e Mbrojtjes nga zjarri dhe shpëtimi MZSH Fondacioni për Autonomi dhe Qeverisje Lokale (FLAG) Komuna Tivar			Bashkia Shkodër Programi i bashkëpunimit ndërkufitar Mali i Zi – Shqipëri				
e) Shpenzimet e llogaritura							
Shpenzimet për çdo aktivitet 2025		Totali (mijë lekë)	Nga kjo:				
			Paga	Sigurime	Operative	Transferime	Kapitale
A.1	Trajnim i përbashkët për të dy grupet e Shërbimit të Mbrojtjes nga Zjarri, pjesë e projektit (Shkoder dhe Tivar)/ Transport Shkoder Bari-shkoder	950			950		



A.2	Trajnim /krijim i nje sistemi vullnetarësh , banore vendas , per pergjigje emergjente ndaj zjarreve ne pyje	401			401		
A.3	Trajnim i perbashket per rritjen e ndergjegjesimit ne shkollat lokale per mbrojtjen dhe parandalimin e zjarreve ne pyje.	128			128		
A.4	Trajnim i perbashket per rritjen e ndergjegjesimit te komuniteteve lokale per mbrojtjen dhe parandalimin e zjarreve te qellimshme	128			128		
A.5	Blerje complete/set per vullnetare	160			160		
A.6	Sherbim transporti ne funksion te projektit Shkoder-Bari-Shkoder	160			160		
A.7	Sherbim per realizimin e Konferences perfundimtare te projektit	367			367		
	Shuma	2,294			2,294		
Shpenzimet për çdo aktivitet 2026		Totali (mijë lekë)	Nga kjo:				
			Paga	Sigurime	Operative	Transferime	Kapitale
Shpenzimet për çdo aktivitet 2027		Totali (mijë lekë)	Nga kjo:				
			Paga	Sigurime	Operative	Transferime	Kapitale
f) Periudha e zbatimit		g) Përgatiti dhe ndjek realizimin e projektit:					
Viti 2025		Drejtoria e Mjedisit dhe Energjise se Rinovueshme					
		Institucioni likujdues: Bashkia Shkodër					

Nr 4	P.AD141.Q1.O2.A1 Pastrim dhe sistemim kullote.	Progami AD141: Planifikimi dhe Kontrolli i Territorit dhe Mjedis				
Pershkrimi i shkurtër i projektit : Pastrimi/pemiresimi i parcelave kullimore ne NJA.. Kjo shërben për mbrojtjen e kullotes nga zjarri njëkohesisht lejon rigjenerimin natyror të saj. Ne kete menyre kullotat behen te shfrytezueshme dhe ofrojne nje sherbim me te mire ne dobi te komuniteteve te zonave perreth tyre. Kjo rrit dhe fuqizon ekonomine familjare te banoreve te cilat kullotin bagetite ne keto zona.						
i. Situata						
Ne kuader të mbrojtjes dhe ripërteritjes se kullotave dhe sherbimit ndaj tyre Bashkia Shkoder planifikon të kryeje punime të pastrimit/pemiresimit të parcelave në ekonomite kullimore..Te gjitha keto e kane bere objektin me të ekzpozuar nga rreziku i djegejeve nga zjarret e mundeshme. Aktualisht Bashkia Shkoder ka nen administrim rreth 4712 ha kullota . Të gjitha këto kullota janë të veshura me shtresë barishtore.Jo e gjithë sipërfaqëja e tyre është e frytëshme(e përdorshme),asejeja është sepse shume siperfaqe kullimore shtrihen në terrene shkembore. Spas kësaj pikpamje këto kullota klasifikohen në të dobishme dhe të pa dobishme Gjendja e Kullotave ne pergjithesi nuk paraqitet e mire, ,kapaciteti prodhuës është në nivelin dhe mundesit që ka mjedisi ekologjik për të prodhua.Të gjitha këto kullota kanë nevojë shumë të madhe për përmisime rrenjsore dhe sezonale ,me qellim që të rritet kapaciteti mbajtës i tyre. "Trajtim i kullotave" janë operacionet teknike, që kryhen në kullotat, që kanë si qëllim shtimin e sipërfaqeve të dobishme, rritjen e kapaciteteve mbajtëse dhe vazhdimësinë e rigjenerimit natyror të tyre.						
ii. Synimi i projektit						
a) ruajtjen dhe shtimin e vazhdueshëm të burimeve natyrore të kullotave e livadheve; b) ruajtjen e një mjedisi të shëndetshëm dhe gjallërinë e ekosistemeve natyrore kullimore; c) përmirësimin dhe nxitjen e aftësive prodhuese të kullotave e livadheve; ç) ruajtjen dhe përmirësimin e vazhdueshëm të diversitetit biologjik të ekosistemeve kullimore;						
iii. Aktivitetet kryesore te projektit						
Percaktimi i zones se nderhyrjes nepermjet konsultimit me banoret dhe administratoret e NJA. Hartimi i projektit Zbatimi i projektit sipas fazave të parashikuara.						
b) Rezultatet qe prisni						
Qëllimi i përgjithshëm është mbrojtja e mjedisit natyror, Për më tepër, synon zhvillimin e një kapitali mjedisor, social e kulturor që do të garantojë kushtet për zhvillim të qëndrueshëm. Me ane të pemiresimit arrihet ruajtja e objekteve të veshura me peme nga renia e zjarreve në pyje, pasi në pyjet halore zjarri është me evident në çdo kohe,si dhe stimulohet instalimi dhe ruajtja e filizerise.						
c) Aktoret e mundshem			d) Kontributet e mundshme në projekt			
Bashkia Shkoder Komuniteti i zonave Shoqatat e pyjeve Shoqatat mjedisore			Bashkia Shkoder Shoqatat e pyjeve Shoqatat Mjedisore Vullnetare			
e) Shpenzimet e llogaritura per cdo aktivitet të mësiperm (pika iii)						
Shpenzimet për çdo aktivitet 2025		Totali (mije lekë)	Nga kjo:			
			Paga	Sigurime	Operative	Transferime
A.1	Pastrim dhe sistemim kullote ne NJA.	571			571	
	Shuma	571			571	
Shpenzimet për çdo aktivitet 2026		Totali (mije lekë)	Nga kjo:			
			Paga	Sigurime	Operative	Transferime
A.1	Pastrim dhe sistemim kullote ne NJA.	531			531	
	Shuma	531			531	
Shpenzimet për çdo aktivitet 2027		Totali (mije lekë)	Nga kjo:			
			Paga	Sigurime	Operative	Transferime
A.1	Pastrim dhe sistemim kullote ne NJA.	500			500	
	Shuma	500			500	

<p>f) Periudha e zbatimit</p> <p>Gjate vitit 2025-2027</p>	<p>g) Përgatiti dhe ndjek realizimin e projektit: Drejtoria e Mjedisit dhe Energjise se Rinovueshme</p> <p>Institucion Likuidues: Bashkia Shkoder</p>
---	---

Nr 5	P.AD141.Q1.O2.A2: Rehabilitim sipërfaqe kullimore Ekonomia Pyjore/Kullimore	Progami AD141: Planifikimi dhe Kontrolli i Territorit dhe Mjedisit					
Pershkrimi i shkurtër i projektit : permiresimi i parcelave kullimore ne NJA.. Kjo sherben per mbrojtjen e kullotes nga zjarri njekohesisht lejon rigjenerimin natyror te saj. Ne kete menyre kullotat behen te shfrytezueshme dhe ofrojne nje sherbim me te mire ne dobi te komuniteteve te zonave perreth tyre. Kjo rrit dhe fuqizon ekonomine familjare te banoreve te cilat kullotin bagetite ne keto zona.							
i. Situata							
Ne kuader të mbrojtjes dhe ripërteritjes se kullotave dhe sherbimit ndaj tyre Bashkia Shkoder planifikon të kryeje punime të pastrimit/permiresimit të parcelave në ekonomite kullimore..Te gjitha keto e kane bere objektin me të ekzpozuar nga rreziku i djegejeve nga zjarret e mundeshme. Aktualisht Bashkia Shkoder ka nen administrim rreth 4712 ha kullota . Të gjitha këto kullota janë të veshura me shtresë barishtore.Jo e gjithë sipërfaqja e tyre është e frytëshme(e përdorshme),aseja është sepse shume sipërfaqe kullimore shtrihen në terrene shkembore. Spas kësaj pikpamje këto kullota klasifikohen në të dobishme dhe të pa dobishme Gjendja e Kullotave ne pergjithesi nuk paraqitet e mire, ,kapaciteti prodhuës është në nivelin dhe mundesit që ka mjedisit ekologjik për të prodhua.Të gjitha këto kullota kanë nevojë shumë të madhe për përmisime rrenjsore dhe sezonale ,me qellim që të rritet kapaciteti mbajtës i tyre. "Trajtim i kullotave" janë operacionet teknike, që kryhen në kullotat, që kanë si qëllim shtimin e sipërfaqeve të dobishme, rritjen e kapaciteteve mbajtëse dhe vazhdimësinë e rigjenerimit natyror të tyre.							
ii. Synimi i projektit							
përmirësimin e mënyrave të mbarështimit të kullotave, në mënyrë të veçantë për parandalimin e gërryerjes dhe të degradimit të tokës; nxitjen e shërbimeve të tjera social-ekonomike dhe sigurimin e përfitimeve të shumëfishta për shoqërinë ruajtjen dhe shtimin e vazhdueshëm të burimeve natyrore të kullotave e livadheve; ruajtjen e një mjedisi të shëndetshëm dhe gjallërinë e ekosistemeve natyrore kullimore; përmirësimin dhe nxitjen e aftësive prodhuese të kullotave e livadheve; ç) ruajtjen dhe përmirësimin e vazhdueshëm të diversitetit biologjik të ekosistemeve kullimore;							
iii. Aktivitetet kryesore te projektit							
1.Percaktimi i zones se nderhyrjes nepermjet konsultimit me banoret dhe administratoret e NJA. 2.Hartimi i projektit 3.Zbatimi i projektit sipas fazave të parashikuara.							
b) Rezultatet qe prisni							
Qëllimi i përgjithshëm është mbrojtja e mjedisit natyror, Për më tepër, synon zhvillimin e një kapitali mjedisor, social e kulturor që do të garantojë kushtet për zhvillim të qëndrueshëm. Me ane të permiresimit arrihet ruajtja e objekteve të veshura me peme nga renia e zjarreve në pyje, pasi në pyjet halore zjarri është me evident në çdo kohe,si dhe stimulohet instalimi dhe ruajtja e filizerise.							
c) Aktoret e mundshem			d) Kontributet e mundshme në projekt				
Bashkia Shkoder Komuniteti i zonave Shoqatat e pyjeve Shoqatat mjedisore			Bashkia Shkoder Shoqatat e pyjeve Shoqatat Mjedisore Vullnetare				
e) Shpenzimet e llogaritura per cdo aktivitet të mësiperm (pika iii)							
Shpenzimet për çdo aktivitet 2025		Totali (mije lekë)	Nga kjo:				
			Paga	Sigurime	Operative	Transferime	Kapitale
A.1	Rehabilitim sipërfaqe kullimore Ekonomia Pyjore/Kullimore.	453			453		
Shuma		453			453		
Shpenzimet për çdo aktivitet 2026		Totali (mije lekë)	Nga kjo:				
			Paga	Sigurime	Operative	Transferime	Kapitale
A.1	Rehabilitim sipërfaqe kullimore Ekonomia Pyjore/Kullimore	457			457		0
Shuma		457			457		0
Shpenzimet për çdo aktivitet 2027		Totali (mije lekë)	Nga kjo:				
			Paga	Sigurime	Operative	Transferime	Kapitale

A.1	Rehabilitim sipërfaqe kullosore Ekonomia Pyjore/Kullosore	500			500		0
2027	Shuma	500			500		0
f) Periudha e zbatimit Gjate vitit 2025-2027		g) Përgatiti dhe ndjek realizimin e projektit: Drejtoria e Mjedisit dhe Energjise se Rinovueshme Institucion Likuidues: Bashkia Shkoder					

Nr 6	P.AD141.Q1.O3.A1. Hartim Plani i Menaxhimit të Pyjeve e Kullotave te Bashkise Shkoder(Ekonomia Pyjore).	Progami AD141: Planifikimi dhe Kontrolli i Territorit dhe Mjedisit							
Pershkrimi i shkurter i projektit: Menaxhimi i qendrueshëm i resurseve natyrore të pyjeve, kullotave dhe livadheve nënkupton mirëqeverisjen dhe përdorimin e resurseve në një mënyrë dhe me një ritëm që ruan dhe siguron biodiversitetin, prodhimtarinë, aftësinë ripërtëritëse, vitalitetin dhe potencialin e tyre për të përmbushur, për sot dhe të ardhmen, funksionet ekologjike, ekonomike dhe sociale në nivel lokal, kombëtar dhe global. Plani i ri i mbarshimit të ekonomise pyjore përcakton hapat që do të ndiqen për zhvillimin e pyjeve dhe kullotave për një periudhë 10 vjeçare, duke i hapur rrugë në këtë mënyrë investimeve në fondin pyjor dhe kullor nëpërmjet (a) pyllëzimeve të reja dhe rehabilitimit të zonave të dëmtuara, (b) shfrytëzimit të qendrueshëm të pyjeve për nevojat publike, (c) rritjen e mundësive për mbrojtjen e shtresës së tokës nga gërryerjet/erozioni, (d) rritjen e prodhimit të lëndës drusore.									
i.Situata.									
"Plani i mbarshimit" është dokumenti bazë për mbarshimin e një ekonomie pyjore, që përmban analizën e gjendjes së pyjeve, përcakton objektivat që duhet të realizohen në funksion të statusit që kanë, si dhe planifikon masat për trajtimin e tyre dhe ndërhyrjet për vitet e ardhshme. Aktualisht për fondin pyjor kullor bashkiak nuk ka PMPK, ato plane që tre ish komuna kanë pasur (Pult, Shale, Shosh) porveçse ju ka kaluar afati I përdorimit të tyre nuk janë të zbatueshëm referuar dispozitave të Ligjit nr 57/2020 " Për pyjet ". Për këtë arsye Bashkia planifikon që të realizojë PMPK për ekonominë pyjore në mënyrë që nëpërmjet zbatimit të tyre të përmirësojë fondin pyjor kullor.									
ii. Synimi i projektit :									
<ul style="list-style-type: none"> Hartimi i planit të mbarshimit është një mjet për të njohur gjendjen aktuale të territorit, siguron një ndevëprim me aktorët dhe bashkitë si dhe kordinim me institucionet qendrore nëpërmjet përdorimit të SISP dhe kjo pritet të ndodhë gjatë hartimit të PMPK dhe gjatë drejtimin të ndërhyrjeve dhe ngjarjeve në periudhën e vlefshmerisë së planit. Përdorimi i një metode të standartizuar të punës e përcaktuar në Udhëzuesin e Planeve të Mbarshimit të Pyjeve dhe Kullotave 2019, duhet të shërbejë për të siguruar rezultate homogjene dhe të krahasueshme në nivel lokal duke përdorur procedurat që ofrohen nga SISP. "Zhvillimi i qëndrueshëm i pyjeve" është procesi i administrimit dhe shfrytëzimit të pyjeve, në mënyra dhe intensitete të tilla që të ruajnë larinë e tyre biologjike, prodhimtarinë dhe kapacitetet ripërtëritëse, për të përmbushur tanidhe në të ardhmen funksionet ekologjike, ekonomike dhe shoqërore, pa shkaktuar dëme në ekosistemet e tjera, si në nivel vendor, kombëtar, rajonal dhe botëror. Hartimi i PMPK duhet të bëhet bazuar në parimin e mbarshimit të qëndrueshëm që nënkupton "te ruaje dhe te forcojë gjendjen shëndetësore të ekosistemeve pyjore për një afat kohe të gjatë dhe në të njëjtën kohë për të siguruar mundësi ekologjike, sociale, ekonomike dhe kulturore për mirëqenien e brezave aktuale dhe atyre të ardhshme". Ky plan hartohet për ekonomitë pyjore që janë pjesë e Bashkive dhe natyrisht në kordinim edhe me njesitë e tjera ekonomike fqinje apo zonat e mbrojtura nëse është e nevojshme. 									
iii. Aktivitetet kryesore të projektit .									
Vizitat në terren Hartimi i hartës paraprake dhe ndertimi i rrjetit të sipërfaqeve prove Mjetet për punën e terrenit Puna në terren duhet të kryhet duke përdorur mjete elektronike si: GPS dhe tablete për grumbullimin e informacionit në sipërfaqet prove. Planifikimi inventarizimit dhe pershkrimi i rrjetit të sipërfaqeve prove -Metoda e inventarizimit dhe kampionimi për matjet e kullotave - Futja e të dhenave dhe kontrolli - Pershkrimi parcelar - Te dhenat parcelare dhe lidhja me Kadastrën Pyjore dhe SISP									
b) Rezultatet që prisni									
<ul style="list-style-type: none"> Pyllëzimi i sipërfaqeve të demtuara dhe shumë të demtuara. Mbrojtja e tokës nga gërryerjet Përmirësimi i cilësisë së ajrit. Përmirësim i situatës ekonomike të banorëve të zonës në vecanti. Projekti përfundimtar Plani i Menaxhimit të Pyjeve dhe Kullotave i përfutur, është një investim kapital i patrupezuar. 									
c) Aktorët e mundshëm				d) Kontributet e mundshme në projekt					
Bashkia Shkoder Komuniteti i zonave/Pronaret Shoqatat e pyjeve Shoqatat mjedisore				Bashkia Shkoder Ministria e Mjedisit e Turizmit Donatore FSHZH					
Shpenzimet për çdo aktivitet 2025				Totali (mijë lekë)	Nga kjo:				
					Paga	Sigurimi	Operative	Transferime	Kapitale
A.1	Hartim plani i Menaxhimit të Pyjeve e Kullotave te bashkise Shkoder .(Ekonomi Pyjore)			2,229					2,229
Shuma				2,229					2,229
				Totali	Nga kjo:				

Shpenzimet për çdo aktivitet 2026		(mije lekë)	Paga	Siguri me	Operative	Transferime	Kapitale
A.1	Hartim plani i Menaxhimit të Pyjeve e Kullotave të bashkisë Shkoder .(Ekonomi Pyjore)	2,251					2,251
	Shuma	2,251					2,251
Shpenzimet për çdo aktivitet 2027		Totali (mije lekë)	Nga kjo:				
			Paga	Siguri me	Operative	Transferime	Kapitale
A.1	Investime për përmirësim të fondit pyjor/kullor.	4,000					4,000
	Shuma	4,000					4,000
f) Periudha e zbatimit		g) Përgatiti dhe ndjek realizimin e projektit:					
Gjate vitit 2025-2027		Drejtoria e Mjedisit dhe Energjisë së Rinovueshme					
		Institucion Likuidues: Bashkia Shkoder					



Nr 7	P.AD141.Q1.O3.A2 Shpenzime përpërmirësim të fondit pyjor/ kullosor.	Progami AD141: Planifikimi dhe Kontrolli i Territorit dhe Mjedisi						
<ul style="list-style-type: none"> Pershkrimi i shkurter i projektit : Pastrimi/permiresimi i parcelave pyjore ne NJA. Pastrimi nepermjet prerjeve rigjeneruese apo te thata, pastrimi i siperfaqeve nga deget dhe bimesi e thate . Kjo sherben per mbrojtjen e pyllit nga zjarri njekohesisht lejon rigjenerimin natyror te tij. Luftimi i semundjeve dhe demtuesve ne pyje . Ne zona te ndryshme pyjore shfaqen demtues dhe semundje si kanceri i geshtenjes , hiri apo gjetthperdreresja. Sipas percaktimit te zones me te demtuar do te realizohet edhe projekti.Aktualisht Bashkia. I gjithë ky fond pyjor kerkon edhe nje sinjalistike si informuese por edhe orientuese e lajmeruese. 								
i. Situata								
<p>Ne kuader të mbrojtjes dhe ripërteritjes se pyjeve dhe shërbimit ndaj tyre Bashkia Shkoder planifikon të kryejë punime të pastrimit/permiresimit të parcelave pyjore në ekonomite pyjore. Pylli në zonen e propozuar ka dendesi të ndryshme pamvarësisht se mbjellja mund të jete bere me skeme afersisht të rregullt. Kurora ka zhvillime të ndryshme dhe në njëpjesë të konsiderushme grumbulli pyjor (druret perberes) nuk jane vete krasite, apo deget e poshtme jane thare por nuk jane shkeputur nga trangu i drurit.Gjithashtu si pasoje e djegieve nder vite druret e djegur për mungese fondesh nuk jane hequr në pjeset ku grumbulli pyjor është me kurore dendesi me të ulet qe reziston dhe mbijeton nenë pylli është i perberenga lloje të ndryshme shkurre etj.Te gjitha keto e kane bere objektin me të ekzpozuar nga rreziku i djegejeve nga zjarret e mundeshme. Aktualisht Bashkia Shkoder ka nen administrim rreth 48.000 ha pyje e kullota. I gjithë ky fond pyjor kerkon edhe nje sinjalistike si informuese, por edhe orientuese e lajmeruese. Aktualisht kjo sinjalistike nuk ekziston, ose në disa raste eshte jashte standarteve optimale (tabela të demtuara me shkrime të fshira).</p>								
ii. Synimi i projektit								
<ul style="list-style-type: none"> Nderhyrje me rrallime në 10-15 % të numrit të druveve ,duke hequr drure të bigezuar, të thate etj. Krasitje të degeve të poshtme të pishave deri në 1/3 e kurores. Prerja e shkurreve, ferrave të demshme dhe pastrimi i mbeturinave, grumbullimi i tyre në vende të caktuara (perrenj çeltira etj).Kjo detyre do të kryhet krahas punimeve të krasitjes. Percaktimi i zonave ku do te vendoset sinjalistika. 								
iii. Aktivitetet kryesore te projektit								
<ol style="list-style-type: none"> Percaktimi i zones se nderhyrjes nepermjet konsultimit me banoret dhe administratoret e NJA. Hartimi i projektit Zbatimi i projektit sipas fazave të parashikuara. 								
b) Rezultatet qe prisni								
<ul style="list-style-type: none"> Qëllimi i përgjithshëm është mbrojtja e mjedisit natyror, Për më tepër, synon zhvillimin e një kapitali mjedisor, social e kulturor që do të garantojë kushtet për zhvillim të qëndrueshëm. Me ane të permiresimit (Rrallime+ Krasitje, pastrim shkurre) arrihet ruajtja e objekteve të veshura me peme nga renia e zjarreve në pyje, pasi në pyjet halore zjarri është me evident në çdo kohe,si dhe stimulohet instalimi dhe ruajtja e filizerise. 								
c) Aktoret e mundshem				d) Kontributet e mundshme në projekt				
Bashkia Shkoder Komuniteti i zonave Shoqatat e pyjeve Shoqatat mjedisore				Bashkia Shkoder Shoqatat e pyjeve Shoqatat Mjedisore Vullnetare				
e) Shpenzimet e llogaritura								
Shpenzimet për çdo aktivitet 2025			Totali (mije lekë)	Nga kjo:				
				Paga	Sigurime	Operative	Transferime	Kapitale
A.1	Shpenzime per permiresim te fondit pyjor/kullosor.		1,719			1,719		
Shuma			1,719			1,719		
Shpenzimet për çdo aktivitet 2026			Totali (mije lekë)	Nga kjo:				
				Paga	Sigurime	Operative	Transferime	Kapitale
A.1	Shpenzime per permiresim te fondit pyjor/kullosor.		1,736			1,736		
Shuma			1,736			1,736		
Shpenzimet për çdo aktivitet 2027			Totali (mije lekë)	Nga kjo:				
				Paga	Sigurime	Operative	Transferime	Kapitale
A.1	Pastrimi/permiresimi i parcelave pyjore		1,800			1,800		

	Shuma	1,800		1,800	
f) Periudha e zbatimit Gjate vitit 2025-2027	g) Përgatiti dhe ndjek realizimin e projektit: Drejtoria e Mjedisit dhe Energjise se Rinovueshme Institucion Likuidues: Bashkia Shkoder				

Nr. 8	P.AD141.Q2.O1.A1 Rikonstruksion Rruga Roza Lejn	Progami AD141: Planifikimi dhe Kontrolli i Territorit dhe Mjedisi
Emri i propozuesit të projektit	Bashkia e Shkodrës	

Të dhëna të detajuara për propozuesin e projektit	Drejtoria Planifikimit dhe Zhvillimit të	Firma e propozuesit të Projektit	
Institucioni Buxhetor/ Ministria/grupi/sektori	Bashkia Shkodrës	Vendodhja e Projektit	Bashkia Shkodër Lagjja 5

02. Identifikimi i Idesë së Investimit

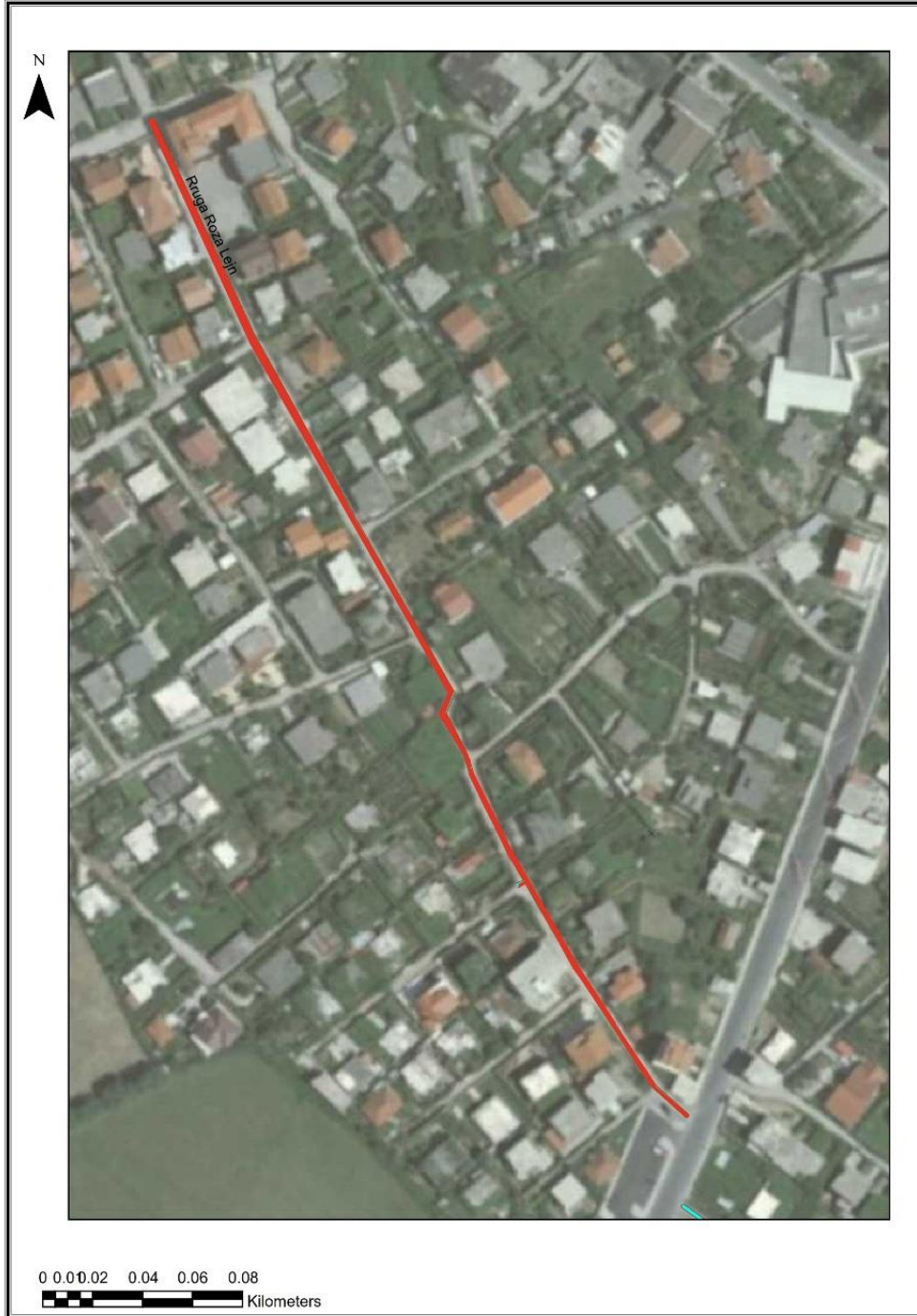
Projekt Idea	Rikonstruksion rruga e 'Roza Lejn'	Viti 2025
Problemet për tu adresuar	Ky rikonstruksion konsiston në ndërhyrjen në Rrugën e "Roza Lejn" dhe ndodhet në Lagjen 5. Rruga kufizohet nga Jugu me rr.'Jezerca', nga perendimi nga rr. 'Ded Gjo Luli', nga lindja me rr.' 7 Shaljanët'. Përgjithësisht përgjatë këtyre rrugëve ka banesa 1-2 katëshe. Me një sipërfaqe totale 1800 m2, dhe gjatësi 450m këto rrugë i shërbejnë rreth 200 banorëve. Ky projekt ka parashikuar ndërtimin nga e para e të gjithë elementeve të nevojshëm për krijimin e kushteve optimale në shërbim të komunitetit. Projekti dhe preventivi për fazën e zbatimit do të hartohen në tërësi duke përfshirë si infrastrukturën rrugore ashtu dhe infrastrukturën nëntokësore: kanalizime K.U.B.-rrjeti i kanalizimeve të ujërave të bardha, kanalizime K.U.Z.- rrjeti i kanalizimeve të ujërave të zeza, trotuare, ndriçim, sinjalistike. Rikonstruksioni i rrugës synon në krijimin e hapësirave më miqësore për funksionimin e kësaj zone banimi. Përfituesit direkt të projektit janë 200 banorët e zonës.	
	Infrastrukturë rrugore	
Qëllimet dhe objektivat e Programit të cilat projekti do të ndihmojë të arrihen	Qëllimi i projektit konsiston në përmirësimin e mjedisit urban dhe në mënyrë të veçantë të kthimit në një rrugë me standardet e duhura në shërbim të komunitetit. Ndërhyrja në rrjetin nëntokësor, mbitokësor, rrit cilësinë dhe sigurinë e jetës së banorëve. Rikonstruksioni dhe mirëmbajtja e rrugëve mbetet objektiv i punës edhe për vitet në vazhdim. Realizimi i projektit të zbatimit duhet të sigurojë respektimin e standardeve si dhe të praktikave më të mira ndërkombëtare. Me zbatimin e këtij projekti do të përfitohen rreth: 1800 m2 sipërfaqe e rikualifikuar 1600 m2 sipërfaqe e asfaltuar 900 ml kanalizime K.U.B të rikonstruara; 900 ml kanalizime K.U.Z të rikonstruara; 450 ml linjë ujësjellës 200m2 sipërfaqe trotuari	


03. Kostot e Projektit të Investimit

	Totali
Kosto e Zbatimit	19 267
Kosto e projektimit	780
Kosto e supervizimit	336
Kosto e kolaudimit	32
Kosto Totale e Projektit - 000/lekë	20 415

04. Autorizuesit / Hapat e aprovimit të projekt idesë

	Emri	Nënshkrimi	Data	Qëllimi i rishikimit Statusi i Projektit Idesë
Drejtuuesi i Programit ne Institucionin Buxhetor (IB)				
Komente nga Drejtuesi i Programit				
Sekretari i Përgjithshëm				Konfirmimi/refuzimi i aprovimit të projekt idesë
Komente nga Sekretari i Përgjithshëm (nqs ka)				





Nr. 9	P.AD141.Q2.O1.A2 Rikonstruksion rruga Selim Çoba	Progami AD141: Planifikimi dhe Kontrolli i Territorit dhe Mjedisi
-------	---	---

01. Personat e Kontaktit

Emri i propozuesit të projektit	Bashkia e Shkodrës	Firma e propozuesit të Projektit	
Të dhëna të detajuara për propozuesin e projektit	Drejtoria Planifikimit dhe Zhvillimit të Territorit		
Institucioni Buxhetor/ Ministria/grupi/sektori	Bashkia Shkodrës	Vendodhja e Projektit	Bashkia Shkodër Lagjia 1

02. Identifikimi i Idesë së Investimit

Projekt Idea	Rikonstruksion rruga Selim Çoba	Viti 2025
Problemet për tu adresuar	<p>Ky rikonstruksion konsiston në ndërhyrjen në rrugën Selim Çoba dhe ndodhet në Lagjen nr.1. Zona e ndërhyrjes kufizohet me rrugën "Selim Gjyrezi" në anën jugore dhe me rrugët Elez Abazi dhe Selim Bushati në anën veriore. Ky segment i rrugës ka një gjatësi 300 ml. Rruga është e rrethuar me shtëpi private dhe i shërben banorëve të zonës për akses optimal me infrastrukturën e qytetit.</p> <p>Ky projekt ka parashikuar punime për trupin e rrugës me të gjithë elementet e nevojshëm për krijimin e kushteve optimale në shërbim të komunitetit.</p> <p>Projekti dhe preventivi për fazën e zbatimit do të hartohen në tërësi duke përfshirë si infrastrukturën rrugore ashtu dhe infrastrukturën nëntokësore si : punime në trupin e rrugës, punime shtresash, punime në rrjetin e kanalizimeve të ujrave të bardha, të ujrave të zeza, ujësjellësit, ndriçimit rrugor dhe punimeve të sinjalistikës.. Rikonstruksioni i rrugës synon në krijimin e hapësirave për funksionimin e rrugës sipas standardeve dhe lidhjen e saj me hapësirat përreth. Përfituesit direkt të projektit janë banorët e zonës përreth.</p>	
	Infrastrukturë rrugore	
Qëllimet dhe objektivat e Programit të cilat projekti do të ndihmojë të arrihen	<p>Qëllimi i projektit konsiston në përmirësimin e mjedisit urban dhe në mënyrë të veçantë të kthimit në një rrugë me standardet e duhura në shërbim të komunitetit. Ndërhyrja në rrjetin nëntokësor, mbitokësor, etj. rrit cilësinë dhe sigurinë e jetës së banorëve.</p> <p>Rikonstruksioni dhe mirëmbajtja e rrugëve mbetet objektivi i punës edhe për vitet në vazhdim. Realizimi i projektit të zbatimit duhet të sigurojë respektimin e standardeve si dhe të praktikave më të mira ndërkombëtare.</p> <p>Me zbatimin e këtij projekti do të përfitohen rreth:</p> <ul style="list-style-type: none"> • 1350 m² sipërfaqe e rikualifikuar • 1350 m² sipërfaqe e asfaltuar • 300 ml kanalizime K.U.B të rikonstruara; • 300 ml kanalizime K.U.Z të rikonstruara • 300 ml linjë ujësjellësi • 1350 m2 sip e ndriçuar • Sinjalistikë e plotë për lëvizshmërinë; • Përfituesit janë rreth 160 banorë. 	

03. Kostot e Projektit të Investimit

	Totali
Kosto zbatimi	20 000
Kosto e projektimit	810
Kosto e mbikqyrjes	349
Kosto e kolaudimit	33
Kosto Totale e Projektit - 000/lekë	21 192

04. Autorizuesit / Hapat e aprovimit të projekt idesë

	Emri	Nënshkrimi	Data	Qëllimi i rishikimit Statusi i Projektit Idesë
Drejtuesi i Programit ne Institucionin Buxhetor (IB)				

Komente nga Drejtuesi i Programit

Harta e gjëndjes së rrugës



Foto të rrugës.



Nr. 10	P.AD141.Q2.O1.A3 Rikonstruksion degezim rruga 'Vekshar'	Progami AD141: Planifikimi dhe Kontrolli i Territorit dhe Mjedisi
--------	--	--

01. Personat e Kontaktit

Emri i propozuesit të projektit	Bashkia e Shkodrës	Firma e propozuesit të Projektit	
Të dhëna të detajuara për propozuesin e projektit	Drejtoria Planifikimit dhe Zhvillimit të Territorit		
Institucioni Buxhetor/ Ministria/grupi/sektori	Bashkia Shkodrës	Vendodhja e Projektit	Bashkia Shkodër Lagja 4

02. Identifikimi i Idesë së Investimit

Projekt Idea	Rikonstruksion degezim rruga 'Vekshar'	Viti 2025
Problemet për tu adresuar	<p>Ky rikonstruksion konsiston në ndërhyrjen në rrugën Vekshar dhe ndodhet në Lagjen nr.4. Zona e ndërhyrjes kufizohet me rrugën "Draçin" në anën veriore. Ky segment i rrugës ka një gjatësi 150 ml. Rruga është e rrethuar me shtëpi private dhe i shërben banorëve të zonës për akses optimal me infrastrukturën e qytetit.</p> <p>Ky projekt ka parashikuar punime për trupin e rrugës me të gjithë elementet e nevojshëm për krijimin e kushteve optimale në shërbim të komunitetit.</p> <p>Projekti dhe preventivi për fazën e zbatimit do të hartohen në tërësi duke përfshirë si infrastrukturën rrugore ashtu dhe infrastrukturën nëntokësore si : punime në trupin e rrugës, punime shtresash, punime në rjetin e kanalizimeve të ujrave të bardha, të ujrave të zeza, ujësjellësit, ndriçimit rrugor dhe punimeve të sinjalistikës.. Rikonstruksioni i rrugës synon në krijimin e hapësirave për funksionimin e rrugës sipas standarteve dhe lidhjen e saj me hapësirat përreth. Përfituesit direkt të projektit janë banorët e zonës përreth.</p>	
	Infrastrukturë rrugore	
Qëllimet dhe objektivat e Programit të cilat projekti do të ndihmojë të arrihen	<p>Qëllimi i projektit konsiston në përmirësimin e mjedisit urban dhe në mënyrë të veçantë të kthimit në një rrugë me standardet e duhura në shërbim të komunitetit. Ndërhyrja në rjetin nëntokësor, mbitokësor, etj. rrit cilësinë dhe sigurinë e jetës së banorëve.</p> <p>Rikonstruksioni dhe mirëmbajtja e rrugëve mbetet objektiv i punës edhe për vitet në vazhdim. Realizimi i projektit të zbatimit duhet të sigurojë respektimin e standardeve si dhe të praktikave më të mira ndërkombëtare.</p> <p>Me zbatimin e këtij projekti do të përfitohen rreth:</p> <ul style="list-style-type: none"> ▫ 750 m² sipërfaqe e rikualifikuar ▫ 750 m² sipërfaqe e asfaltuar ▫ 150 ml kanalizime K.U.B të rikonstruara; ▫ 150 ml kanalizime K.U.Z të rikonstruara ▫ 150 ml tuba ujësjellësi ▫ Ndriçues rrugor ▫ Sinjalistikë e plotë për lëvizshmërinë; ▫ Përfituesit janë rreth 50 banorë . 	

03. Kostot e Projektit të Investimit

	Totali
Kosto e zbatimit	10 000
Kosto e projektimit	478
Kosto e mbikqyrjes	206
Kosto e kolaudimit	24
Kosto Totale e Projektit - 000/lekë	10 708

04. Autorizuesit / Hapat e aprovimit të projekt idesë

	Emri	Nënshkrimi	Data	Qëllimi i rishikimit Statusi i Projektit Idesë
Drejtuesi i Programit ne Institucionin Buxhetor (IB)				

Komente nga Drejtuesi i Programit

Harta e gjëndje së rrugës Vekshar



0 5 10 20 m
|-----|-----|-----|-----|

Foto të rrugës Vekshar



01. Personat e Kontaktit

Emri i propozuesit të projektit	Bashkia e Shkodrës	Firma e propozuesit të Projektit	
Të dhëna të detajuara për propozuesin e projektit	Bashkia e Shkodrës		
Institucioni Buxhetor/ Ministria/grupi/ sektori	Bashkia e Shkodrës	Vendodhja e Projektit	Bashkia Shkodër

02. Identifikimi i Idesë së Investimit

Projekt Idea	Bashkia Shkodër bazuar në dëgjesat e organizuara për hartimin e PBA 2024-2026 me banorë të lagjeve ka vlerësuar teknikisht dhe sipas prioritetit gjendjen e rrugëve që kanë nevojë të qënësishme për përmirësim.	Viti 2026-2027															
Problemet për tu adresuar	<p>Nisur nga shqetesimi i banorëve te lagjeve të qytetit, stafi i bashkisë Shkodër ka bere te mundur verifikimin ne terren rrugëve të evidentuara si problematike dhe që nuk është investuar asnjëherë. Verifikimi ne terren eshte bere kryesisht ne rrugët, te cilat kanë të domosdoshme ndërhyrje në infrastrukturën nëntokësore si dhe shtresat rrugore, të cilat do shoqërohen me ndricim dhe sinjalistikë.</p> <p>Pas rikonjcionit ne terren te ketyre rrugëve eshte konstatuar se shtresat rrugore jane tejet te demtuara, ose nuk ekzistojnë. Gjendja teknike e shtresave rrugore si dhe infrastruktura nëntokësore ne keto rrugë eshte tejet e amortizuar, jashte standartit dhe levizja e qytetarëve dhe e automjeteve behet me veshtiresi.</p> <p>Nisur nga kjo situatë, parashikohet përmirësimi i dhe ndërtimi i shtresave asfaltike aty ku nuk ekzistojnë, të cilat konsiderohen te rëndesishme dhe me prioritet.</p> <p>Përshkrimi teknik i projektit dhe menyra e nderhyrjes: Ky projekt ka si qellim te permiresoje qarkullimin e qytetarëve dhe automjeteve, të përmirësojë shërbimet publike dhe te rrisë sigurine e levizjes. Me ane te kesaj nderhyrje rritet qendrueshmeria e rruges per nje periudhe me afatgjate, kundrejt nje kostoje relativisht te ulet.</p> <p>Per permiresimin e shtresave rrugore parashikohet te nderhyhet ne disa kategori punimi, sipas profilave tip te pershkruar si me poshte:</p> <ol style="list-style-type: none"> Profilu Tip. "A" (Parashikohet ne rastet kur mungon shtresat e rruges, komplet infrastruktura nëntokësore ose është e amortizuar si dhe ndricimi) <ul style="list-style-type: none"> Ndërtim rrjeti KUB. Ndërtim rrjeti KUZ. Ndërtim rrjeti ujësjellësi. Shtrese çakellit=15/20cm Shtrese stabilizanti t=10cm Shtrese binderi t=4cm ose 5cm(sipas rastiit te kategorise se rruges qe do te nderhyhet) Shtrese asfaltobetoni t=3cm ose 4cm(sipas rastiit te kategorise se rruges qe do te nderhyhet) Trotuar. Ndricimi. Profilu Tip. "B" (Parashikohet, sipas rastiit, ku njëra apo disa nga komponentët e infrastrukturës nëntokësore apo ndricimi ekzistojnë. shtresa asfaltike ekzistuese ka plasaritje dhe çarje deri ne kuoten e shtreses se stabilizantit dhe kur ka cedimet jane te vogla. Demtimet mund te jene kryesisht ne njerën ane d.m.th. majtas ose djathtas ose ne dy anet njekohesisht ose ne disa raste ne te gjithë gjeresine e rruges): <ul style="list-style-type: none"> Ndërtim rrjeti KUB. Shtrese çakellit=15/20cm Shtrese stabilzanti t=10cm Shtrese binderi t=4cm ose 5cm(sipas rastiit te kategorise se rruges qe do te nderhyhet) Shtrese asfaltobetoni t=3cm ose 4cm(sipas rastiit te kategorise se rruges qe do te nderhyhet) Trotuar. <p>Pervec nderhyrjeve per riparimin e shtresave rrugore, ky projekt parashikon gjithashtu edhe disa nderhyrje te vogla per realizimin e kullimit te ujerave ne zonat e banura dhe segmentet qe kane pjerresi te madhe gjatesore. Keto punime parashikohen te ndertohen me beton C20/25 dhe konkretisht per ndertimin e kunetave + bordurave, veshjeve me beton te kanaleve, mure te vogla kufizuese etj.</p> <p>Ky projekt parashikon edhe germimin per pastrimin dhe riberjen sipas rastiit te kanaleve anesore kulluese dhe realizimin e bankinave.</p> <p>Ne tabelen e meposhtme jane zerat e punime qe parashikohen per nderhyrjet:</p> <table border="1"> <thead> <tr> <th></th> <th>PUNIME PER NDERTIMIN E RRUGES</th> </tr> </thead> <tbody> <tr> <td>3.89/b</td> <td>Germim dheu me eskavator goma 0.25m3, ne kanale gjeresi >2m, toke zakonshme kategoria III, me shk ne mjet</td> </tr> <tr> <td>3.An.164/1b</td> <td>Mbushje me cakell e gur gurore ne trupin e rruges, perhapur e ngjeshur me makineri (Mbushje e rruges)</td> </tr> <tr> <td>3.An.164/1b</td> <td>Mbushje me cakell e gur gurore ne trupin e rruges, perhapur e ngjeshur me makineri (Shtresa e rruges 2x15cm)</td> </tr> <tr> <td>3.212/c</td> <td>Shtrese stabilizant t=15cm</td> </tr> <tr> <td>3.233/2</td> <td>Shtrese binderi me granil me gur kave.5cm,me makineri</td> </tr> <tr> <td>3.224/1</td> <td>Shtrese asfaltobetoni me granil guri kave, 3cm, me makineri</td> </tr> <tr> <td>3.620</td> <td>Trotuar, me 6 cm beton, me pllaka</td> </tr> </tbody> </table>		PUNIME PER NDERTIMIN E RRUGES	3.89/b	Germim dheu me eskavator goma 0.25m3, ne kanale gjeresi >2m, toke zakonshme kategoria III, me shk ne mjet	3.An.164/1b	Mbushje me cakell e gur gurore ne trupin e rruges, perhapur e ngjeshur me makineri (Mbushje e rruges)	3.An.164/1b	Mbushje me cakell e gur gurore ne trupin e rruges, perhapur e ngjeshur me makineri (Shtresa e rruges 2x15cm)	3.212/c	Shtrese stabilizant t=15cm	3.233/2	Shtrese binderi me granil me gur kave.5cm,me makineri	3.224/1	Shtrese asfaltobetoni me granil guri kave, 3cm, me makineri	3.620	Trotuar, me 6 cm beton, me pllaka
	PUNIME PER NDERTIMIN E RRUGES																
3.89/b	Germim dheu me eskavator goma 0.25m3, ne kanale gjeresi >2m, toke zakonshme kategoria III, me shk ne mjet																
3.An.164/1b	Mbushje me cakell e gur gurore ne trupin e rruges, perhapur e ngjeshur me makineri (Mbushje e rruges)																
3.An.164/1b	Mbushje me cakell e gur gurore ne trupin e rruges, perhapur e ngjeshur me makineri (Shtresa e rruges 2x15cm)																
3.212/c	Shtrese stabilizant t=15cm																
3.233/2	Shtrese binderi me granil me gur kave.5cm,me makineri																
3.224/1	Shtrese asfaltobetoni me granil guri kave, 3cm, me makineri																
3.620	Trotuar, me 6 cm beton, me pllaka																



3.243/1	Struktura monolite te holla betoni C16/20(kuneta)
3.183/c	Shtrese zhavor lumi t=20cm
3.618	F V bordura betoni 15x25cm
	PUNIME PER KANALIZIMET E UJRAVE TE BARDHA DHE TE ZEZA
3.379	Ndertim drenazhi, mbushje me rere natyrale(Rere nen dhe mbi tubacione PE + kompakesim)
3.378	Ndertim drenazhi, mbushje me zhavor prodhuar mak(Zhavorr ne kanale)
3.An/1t	F V tuba te brinjezuar HDPE SN8 d=315 mm
An-23	Pusete b/a shiu 40 x 60 cm, h = 100 cm, me kapak gize
An-20	Pusete shkarkimi b/a, 80 x 80 cm, h = 150 cm
3.139	Germim dheu me ekskavator goma 0.35-0.40 m ³ , ne themele, toke zak, kategoria III, me shkarkim ne toke
An-M3	Skarifikim shtrese asfalti me makineri
	PUNIME PER UJESJELLESIN
3.87/a	Germim dheu me ekskavator goma 0.25 m ³ , ne kanale gjeresi deri 2 m, toke zak, kategoria III, me shk ne toke
3.379	Ndertim drenazhi, mbushje me rere natyrale(Rere nen dhe mbi tubacione PE + kompakesim)
3.378	Ndertim drenazhi, mbushje me zhavor prodhuar mak(Zhavorr ne kanale)
2.491/b	F.V Tuba e rakorderi ujesjellesi PPR d=20-25mm, PN 16
2.491/f	F.V Tuba e rakorderi ujesjellesi PE d=63mm, PN 16
2.575	Puse kontrolli 1x1x1.5m
	PUNIME NDRICIMI DHE TEKNOLOGJIKE
3. An/53	FV shtylla metalike per ndricim, H=7m d=160mm
An.6	FV ndricues rrugor Led ,1800lm, 4000 K
3.An/ksh	FV krah shtylla metalike KRH - MSI 1500/1500/10."
3.An/57b	F.V Pusete elektike kontrolli PVC,p/f 40x40x40 cm
3.An/et	FV elektroda tokezimi te xinguara 50x3mm, L=150cm
An-(M3)	F V kuader komandimi komplet me santeri+fotoelement
An.7	F.V. Tuba metalik D=110mm
An.8	F.V. Kabell FG16 0.6/ 1KV. 4x 6mm2
3.654/1	Furnizim, vendosje tuba plastmasi ø 80
3.379	Ndertim drenazhi, mbushje me rere natyrale(Rere nen dhe mbi tubacione + kompakesim)
2.a-93	Percjelles tokezimi bakri , Cu, S=35mm2 i zhveshur
3.An/pp	FV pusete plastike 40x40x40, kapak te forte RIC 1084+1086(per rrjetin teknologjik)
2.519	Tub kanalizimi pvc Ø 90 mm (per rrjetin elektrik dhe teknologjik)
	PUNIME PER SINJALISTIKEN
An151	Boje bikomponente
An99	Tabela sinjalizimi

Për zbatimin e sistemit të pikëzimi për renditjen e përparësive në investimet rrugore, theksojmë se fokusi duhet të jetë tek realizimi i projekteve të plota me kanalizime ujëra të zeza, të bardha, ndriçim, dhe shtresa asfaltike.

Në rastet kur sistemi i pikëzimit i rëndit në fund, rrugët e vogla (me gjatësi të vogël) të vlerësohen në grup, pra si një ndërhyrje rehabilituese për zonën, dhe të ndërhyhet njëherazi në të gjitha rrugët dytësore të një zone të caktuar. Në këtë rast me kriteret e vlerësimit të sistemit të propozuar të vlerësohet zona.

Investimet në secilën njësi/fshat, do të realizohen në radhë sipas lagjeve apo njërive/fshatrave, sipas angazhimit të familjeve për pagesën e detyrimeve vendore. Administratorët, kryetarët e fshatrave kanë rolin e vlerësimit dhe angazhimit të komunitetit për përmbushjen e detyrimeve ligjore

PRIORITETET E NDERHYRJEVE PER RIKONSTRUKSION:

Lagje nr.1

Nr	Emertimi i investimit / rruges	Gjatësia e rrugës/sipërfaqja e shesheve	Pikëzimi	VLERA ZBATIMIT	PROJEKTIM
1	Rikonstruksion rruga Hasan Podgorica (Degezim)	0.18	85	7,800,000	273,000
2	Rikonstruksion rruga Evlija Qelebi	0.75	85	6,300,000	220,500
3	Rikonstruksion rruga Selim Bushati	6000 m2	85	51,000,000	2,218,500
5	Rikonstruksion rruga Çakej	4000 m2	80	34,000,000	1,479,000
6	Rikonstruksion rruga Çun Mula	0.25	80	12,000,000	522,000
7	Rikonstruksion rruga Has Hoxhes	0.108	75	3,700,000	129,500
10	Rikonstruksion rruga .Oso Falltores(Degezim)	500 m2	75	4,300,000	150,500



11	Rikonstruksion rruga Tahir Dizdari(Degezim)	2000 m2	75	17,000,000	739,500
12	Rikonstruksion rruga Lamiej	0.05	67	24,200,000	1,052,700
13	Rikonstruksion rruga Bleteve	0.13	65	4,500,000	157,500
14	Rikonstruksion rruga Xhemal Naipi	0.09	65	3,500,000	122,500
16	Rikonstruksion rruga Kongresi i Manastirit	180 m2	55	1,500,000	52,500
17	Rikonstruksion rruga Krajej	0.135	50	4,300,000	150,500
18	Rikonstruksion rruga Sharkicej	0.08		2,700,000	94,500

Lagje nr.2

N r	Emertimi i investimit / rruges	Gjatësia e rrugës/siperfaqja e shesheve	Pikëzimi	VLERA ZBATIMIT	PROJEKTIM
1	Rr. Perparimi	0.135	78	5,100,000.00	178,500
2	Rr.Bujar Bishanaku	2180 m2	86	19,600,000.00	852,600
3	Rr.Hashim Kopliku	0.07	68	2,500,000.00	87,500
4	Rr.Komanej	0.3	63	13,000,000.00	565,500
5	Rr.Bisht Iqindi	0.92	62	8,300,000.00	290,500
7	Rr.Martin Camaj	prioritet ne vitin 2021	61	4,700,000.00	164,500
8	Rr.Dervishej	0.38	52	16,000,000.00	696,000
9	Rr.Adem Haxhija	0.14	53	6,000,000.00	210,000
10	Rr.Dëshmoret	0.6	52	24,000,000.00	1,044,000
11	Riveshje rruga Tafiliceve	2000 m2		6,000,000.00	210,000

Lagje nr. 3

N r	Emertimi i investimit / rruges	Gjatësia e rrugës/siperfaqja e shesheve	Pikëzimi	VLERA ZBATIMIT	PROJEKTIM
1	Rruga Lin Delia sheshi i pallateve			8,700,000.00	304,500
2	Rr.Luigj Benusi	0.51	75	22,000,000.00	957,000
3	Rr.Filip Parruca	0.76	81	32,500,000.00	1,413,750
4	Rr.Tom Tonçi	0.32	70	14,000,000.00	609,000
5	Degëzimi i rruges Gjovalin Gjadri	0.15	60	5,100,000.00	178,500
6	Rruga e Poligonit	1550 m2	62	13,200,000.00	574,200
7	Rruga Lin Shkreli (50m)	0.05	61	1,800,000.00	63,000

LAGJE NR. 4

N r	Emertimi i investimit / rruges	Gjatësia e rrugës/siperfaqja e shesheve	Pikëzimi	VLERA ZBATIMIT	PROJEKTIM
1	Sheshi rruga Bebeziqve	2,200 m2	78	19,000,000.00	826,500
2	Rr.Daut Boriçi (Riveshje)	0.45	86	6,000,000.00	210,000
3	Rr. Bardhosh Dani-Rrojej	0.11	71	5,600,000.00	196,000
5	Rr.9 Nuset	sipas preventivit	66		
6	Rrugica Qafë	0.14	55	4,500,000.00	157,500
7	Rruga e Depos	0.64	56	23,000,000.00	1,000,500
8	Rr.Todi Germen	0.72	70	6,300,000.00	220,500

Lagje nr. 5

N r	Emertimi i investimit / rruges	Gjatësia e rrugës/siperfaqja e shesheve	Pikëzimi	VLERA ZBATIMIT	PROJEKTIM
2	Rr. Besa e Prekalit	0.26	75	12,800,000	556,800
3	Rr.Dom Ndre Zadeja	0.10	65	3,960,000	138,600.00
4	Rr.Qafa e Thores	0.11	65	7,560,000	264,600.00
5	Rr.Kaprej	0.21	65	9,200,000	322,000.00
6	Rr.Suka e Kunores	0.23	65	12,600,000	548,100
7	Rr.Frang Bardhi	0.35	60	13,120,000	570,720
8	Rr.Qafa e Pejes	0.41	60	5,400,000	189,000.00
9	Rr.Qajupi	0.15	55	9,180,000	321,300.00
10	Rr.Martirve	0.26	60	1,960,000	68,600.00
11	Rr.Justin Godars(2Degezime)	0.07	70	11,000,000	478,500
12	Rikonstruksion rruga Luigj Marlekaj	0.30		6,500,000	227,500.00

Emri i Programit
Infrastrukturë rrugore

Qëllimi i projektit konsiston në përmirësimin e mjedisit rural dhe në mënyrë të veçantë të kthimit të rrugëve në standardet e duhura në shërbim të komunitetit.
Përmirësimi i rrugëve mbetet objektiv i punës edhe për vitet në vazhdim.
Realizimi i projektit të zbatimit duhet të sigurojë respektimin e standardeve si dhe të praktikave më të mira ndërkombëtare.
Me zbatimin e këtij projekti do të përfitohen rreth:

Njësi	Viti 2025	Viti 2026	Viti 2027
Sipërfaqe rrugore e përmirësuar	1450	2780	18800
Sipërfaqe rrugore e ndricuar	1450	2780	18800
Metër linear KUB i rikualifikuar	325	625	4210
Metër linear KUZ i rikualifikuar	360	690	4655
Sipërfaqe trotuari e rikualifikuar	290	555	3760
Sipërfaqe parkimi	140	270	1815
Metër linear ujësjellës i rikualifikuar	350	670	4535
Peme të mbjellura	20	40	2590
Sipërfaqe në m2 me Sinjalistikë të plotë për lëvizshmërinë	1450	2780	18790
Nr. banorë që përfitojnë	290	555	3760



03. Kostot e Projektit të Investimit

	Totali	Viti 2025	Viti 2026	Viti 2027
Kosto e zbatimit				
Kosto supervizim				
Kosto kolaudim				
Kosto e projektimit				
Kosto Totale e Projektit - 000/lekë	170,874	-	76,000	94,874

04. Autorizuesit / Hapat e aprovimit të projekt idesë

	Emri	Nënshkrimi	Data	Qëllimi i rishikimit Statusi i Projektit Idesë
Drejtuesi i Programit ne Institucionin Buxhetor (IB)				
Komente nga Drejtuesi i Programit (nqs ka)				
Sekretari i Përgjithshëm				Konfirmimi/refuzimi i aprovimit të projekt idesë
Komente nga Sekretari i Përgjithshëm (nqs ka)				

01. Personat e Kontaktit

Emri i propozuesit të projektit	Bashkia e Shkodrës	Firma e propozuesit të Projektit	
Të dhëna të detajuara për propozuesin e projektit	Drejtoria Planifikimit dhe Zhvillimit të Territorit		
Institucioni Buxhetor/ Ministria/grupi/sektori	Bashkia Shkodrës	Vendodhja e Projektit	Bashkia Shkodër Lagje 5

02. Identifikimi i Idesë së Investimit

Projekt Idea	Rikualifikim urban sheshi prane shkolles Martin Camaj	Viti 2025
Problemet për tu adresuar	<p>(Rikualifikimi i sheshit dhe infrastruktures tek Shkolla tek "Martin Camaj" kufizuar nga akset rrugore Edith Durham, Rruga Arra e Madhe) ka nje shesh publik ndërmjet blloqeve të pallateve me një sipërfaqe 2000 m2 dhe shtrihet mbrapa pallatit 5 katesh me hark. Ai kufizohet me rrugën "Edit Durham" në anën veri-perëndimore, me rrugën " Arra e Madhe" në anën jugore e cila projektohet hapja e nje segmenti rrugor te ri, si dhe me sheshin dhe lulishten Perash. Afër zonës ndodhet shkolla 9- vjeçare " Dëshmoret e Prishtinës" , drejtoria arsimore dhe shkolla 9-vjeçare " Martin Camaj".</p> <p>Ky projekt ka parashikuar ndërtimin nga e para e të gjithë elementeve të nevojshëm për krijimin e kushteve optimale në shërbim të komunitetit si dhe institucioneve arsimore ku pozicionohet ky shesh.</p> <p>Projekti dhe preventivi për fazën e zbatimit do të hartohen në tërësi duke përfshirë si infrastrukturën rrugore ashtu dhe infrastrukturën nëntokësore: kanalizime K.U.B.-rrjeti i kanalizimeve të ujërave të bardha, kanalizime K.U.Z.- rrjeti i kanalizimeve të ujërave të zeza, trotuare, etj. Rikonstruksioni i rrugës synon në krijimin e hapësirave më miqësore dhe te sigurta për funksionimin e kësaj zone banimi dhe jo vetem.</p> <p>Përfituesit direkt të projektit janë 200 banorët e zones si dhe nxenesit e shkolles Martin Camaj sebashku me drejtorine Arsimore .</p>	
Emri i Programit	Infrastrukturë rrugore dhe rikualifikim sheshi	
Qëllimet dhe objektivat e Programit të cilat projekti do të ndihmojë të arrihen	<p>Qëllimi i projektit konsiston në përmirësimin e mjedisit urban dhe në mënyrë të veçantë të kthimit në një rrugë me standardet e duhura në shërbim të komunitetit. Ndërhyrja në rrjetin nëntokësor, mbitokësor, etj. rrit cilësinë dhe sigurinë dhe mireqenien e jeteses së banorëve.</p> <p>Rikonstruksioni i rrugëve, blloqeve të pallateve dhe rrugicave (karakteristikë e qytetit) mbetet objektiv i punës edhe për vitet në vazhdim. Realizimi i projektit te zbatimit duhet të sigurojë respektimin e standardeve si dhe të praktikave më të mira ndërkombëtare.</p> <p>Me zbatimin e këtij projekti do te përfitohen rreth:</p> <ul style="list-style-type: none"> • 2000 m² sipërfaqe e rikualifikuar • 1600 m² sipërfaqe e asfaltuar • 2000 m2 Ndriçim • 500 ml kanalizime K.U.B, • 500 K.U.Z. të rikonstruktuar; • 300 m2 trotuare • Sinjalistikë e plotë për lëvizshmërinë; • 200 banorë përfitojnë; 	

03. Kostot e Projektit të Investimit

	Totali
Kosto e zbatimit	28 000
Kosto projektim	1 046
Kosto mbikqyrje	451
Kosto kolaudim	39
Kosto Totale e Projektit - 000/lekë	29 536

04. Autorizuesit / Hapat e aprovimit të projekt idesë

	Emri	Nënshkrimi	Data	Qëllimi i rishikimit Statusi i Projektit Idesë
Drejtuesi i Programit ne Institucionin Buxhetor (IB)				
Komente nga Drejtuesi i Programit				
Sekretari i Përgjithshëm				Konfirmimi/refuzimi i aprovimit të projekt idesë
Komente nga Sekretari i Përgjithshëm (nese ka)				



Foto evidetuese - shpjeguese të gjendjes aktuale të rrugës



01. Personat e Kontaktit

Emri i propozuesit të projektit	Bashkia e Shkodrës	Firma e propozuesit të Projektit	
Të dhëna të detajuara për propozuesin e projektit	Drejtoria Planifikimit dhe Zhvillimit të Territorit		
Institucioni Buxhetor/ Ministria/grupi/sektori	Bashkia Shkodrës	Vendodhja e Projektit	Bashkia Shkodër Lagje 2

02. Identifikimi i Idesë së Investimit

Projekt Idea	Rikualifikim urban bllok pallatesh Rruga Tafilicëve	Viti 2025
Problemet për tu adresuar	<p>Ky rikonstruksion konsiston në ndërhyrjen në bllokut të pallateve tek "Rruga Tafilicëve" që ndodhet në Lagjen 2 në afersi të qendrës së qytetit. Projekti ka për qëllim rivitalizimin e hapësirave publike përfshirë fasadat e ndërtesave dhe kthimin e këtij blloku në një zonë urbane për të ofruar kushtet optimale për banorët e Shkodrës. Përgjatë këtij blloku ka 8 pallate 5 kateshe katëshe fasadat e të cilave do të nënshtrohen punimeve për riparimin e tyre që do përfshinë rifreskimin e lyerjes dhe suvatimit. Me një sipërfaqe totale 6500 m², rikualifikimi i këtij blloku i shërben rreth 1000 banorëve.</p> <p>Ky projekt ka parashikuar ndërtimin e të gjithë elementeve siç janë asfaltimi, ndriçimi i sheshit, të nevojshëm për krijimin e kushteve optimale në shërbim të komunitetit. Projekti dhe preventivi për fazën e zbatimit do të hartohen në tërësi duke përfshirë rikualifikimin e infrastrukturën rrugore si dhe rikualifikimin e fasadave. Ky projekt synon krijimin e hapësirave publike funksionale, atraktive dhe bashkohore. Përfituesit direkt të projektit janë 1000 banorët e zonës.</p>	
Emri i Programit	Rikualifikim sheshit dhe Infrastrukturës rrugore	
Qëllimet dhe objektivat e Programit të cilat projekti do të ndihmojë të arrihen	<p>Ky projekt lidhet me strategjitë territoriale të zhvillimit të Bashkisë Shkodër: "Krijimi i hapësirave më miqësore për një cilësi dhe siguri më të lartë, përmirësimi i mjedisit, ambientit urban nëpërmjet kthimit në një zonë funksionale në shërbim të komunitetit duke përmirësuar cilësinë e jetës së qytetareve. Projekti do të ndikojë në mënyrë të drejtpërdrejtë në përmirësimin e kushteve të jetës të banorëve të zonës dhe do të ketë ndikim pozitiv në mirëqenien sociale dhe rritjen ekonomike për banorët përfitues.</p> <p>Me zbatimin e këtij projekti do të përfitohen rreth:</p> <ul style="list-style-type: none"> • 6500 m² sipërfaqe e rikualifikuar • 3200 m² sipërfaqe e asfaltuar • 3200 m² sip, ndriçimi • Trotuare të rikualifikuara • Fasada të rikualifikuara • Sinjalistikë e plotë për lëvizshmërinë; gjelberim • 1000 banorë përfitojnë; 	

03. Kostot e Projektit të Investimit

	Totali
Kosto e zbatimit	24 000
Kosto projektim	932
Kosto mbikqyrje	402
Kosto kolaudim	36
Kosto Totale e Projektit - 000/lekë	25 370

04. Autorizuesit / Hapat e aprovimit të projekt idesë

	Emri	Nënshkrimi	Data	Qëllimi i rishikimit Statusi i Projektit Idesë
Drejtuesi i Programit ne Institucionin Buxhetor (IB)				
Komente nga Drejtuesi i Programit				
Sekretari i Përgjithshëm				Konfirmimi/refuzimi i aprovimit të projekt idesë
Komente nga Sekretari i Përgjithshëm (nqs ka)				

Harta Rikualifikimi i sheshit dhe infrastruktures Blloku Rruga "Tafiliceve"



Foto evidנטuese - shpjeguese të gjendjes aktuale të rrugës



Nr.14 Rikualifikim Urban Biloqe banimi Shkoder Qender
Kodi ne matrice: P.AD141.Q2.O1.A.7.

01. Personat e Kontaktit

Emri i propozuesit të projektit	Bashkia e Shkodrës	Firma e propozuesit të Projektit	
Të dhëna të detajuara për propozuesin e projektit	Bashkia e Shkodrës		
Institucioni Buxhetor/ Ministria/grupi/sektori	Bashkia e Shkodrës	Vendodhja e Projektit	Bashkia Shkodër

02. Identifikimi i Idesë së Investimit

Projekt Idea	Bashkia Shkodër bazuar në dëgjesat e organizuara për hartimin e PBA 2025-2027 me banorë të lagjeve ka vlerësuar teknikisht dhe sipas prioritetit gjendjen e rrugëve që kanë nevojë të qënësishme për përmirësim.	Viti 2026-2027
Problemet për tu adresuar	<p>Nisur nga shqetesimi i banorëve te lagjeve të qytetit, stafi i bashkisë Shkodër ka bere te mundur verifikimin ne terren rrugëve të evidentuara si problematike dhe që nuk është investuar asnjëherë. Verifikimi ne terren eshte bere kryesisht ne ruget, te cilat kanë të domosdoshme ndërhyrje në infrastrukturën nëntokësore si dhe shtresat rrugore, të cilat do shoqërohen me ndricim dhe sinjalistikë. Pas rikonjicionit ne terren te ketyre rrugëve eshte konstatuar se shtresat rrugore jane tejet te demtuara, ose nuk ekzistojnë. Gjendja teknike e shtresave rrugore si dhe infrastruktura nëntokësore ne keto rrugë eshte tejet e amortizuar, jashte standartit dhe levizja e qytetarëve dhe e automjeteve behet me veshtiresi.</p> <p>Nisur nga kjo situatë, parashikohet përmirësimi i dhe ndërtimi i shtresave asfaltike aty ku nuk ekzistojnë, të cilat konsiderohen te rendesishme dhe me prioritet.</p> <p>Përshkrimi teknik i projektit dhe menyra e nderhyrjes: Ky projekt ka si qellim te permiresoje qarkullimin e qytetarëve dhe automjeteve, të përmirësojë shërbimet publike dhe te rrise sigurine e levizjes. Me ane te kesaj nderhyrje rritet qendrushmeria e rruges per nje periudhe me afatgjate, kundrejt nje kostoje relativisht te ulet.</p> <p>Per permiresimin e shtresave rrugore parashikohet te nderhyhet ne disa kategori punimi, sipas profilave tip te pershkruar si me poshte:</p> <ol style="list-style-type: none"> 3. Profili Tip. "A" (Parashikohet ne rastet kur mungon shtresat e rruges, komplet infrastruktura nëntokësore ose është e amortizuar si dhe ndricimi) <ul style="list-style-type: none"> • Ndërtim rrjeti KUB. • Ndërtim rrjeti KUZ. • Ndërtim rrjeti ujësjellësi. • Shtrese çakellit=15/20cm • Shtrese stabilizanti t=10cm • Shtrese binderi t=4cm ose 5cm(sipas rastiit te kategorise se rruges qe do te nderhyhet) • Shtrese asfaltobetoni t=3cm ose 4cm(sipas rastiit te kategorise se rruges qe do te nderhyhet) • Trotuar. • Ndricimi. 4. Profili Tip. "B" (Parashikohet, sipas rastiit, ku njëra apo disa nga komponentët e infrastrukturës nëntokësore apo ndricimi ekzistojnë. shtresa asfaltike ekzistuese ka plasaritje dhe çarje deri ne kuoten e shtreses se stabilizantit dhe kur ka cedimet jane te vogla. Demtimet mund te jene kryesisht ne njeran ane d.m.th. majtas ose djathtas ose ne dy anet njekohesisht ose ne disa raste ne te gjithë gjeresine e rruges): <ul style="list-style-type: none"> • Ndërtim rrjeti KUB. • Shtrese çakellit=15/20cm • Shtrese stabilizanti t=10cm • Shtrese binderi t=4cm ose 5cm(sipas rastiit te kategorise se rruges qe do te nderhyhet) • Shtrese asfaltobetoni t=3cm ose 4cm(sipas rastiit te kategorise se rruges qe do te nderhyhet) • Trotuar. <p>Pervec nderhyrjeve per riparimin e shtresave rrugore, ky projekt parashikon gjithashtu edhe disa nderhyrje te vogla per realizimin e kullimit te ujerave ne zonat e banura dhe segmentet qe kane pjerrresi te madhe gjatesore. Keto punime parashikohen te ndertohen me beton C20/25 dhe konkretisht per ndertimin e kunetave + bordurave, veshjeve me beton te kanaleve, mure te vogla kufizuese etj.</p> <p>Ky projekt parashikon edhe germimin per pastrimin dhe riberjen sipas rastiit te kanaleve anesore kulluese dhe realizimin e bankinave.</p> <p>Ne tabelen e meposhtme jane zerat e punime qe parashikohen per nderhyrjet:</p>	



	PUNIME PER NDERTIMIN E RRUGES
3.89/b	Germim dheu me eskavator goma 0.25m ³ , ne kanale gjeresi >2m, toke zakonshme kategoria III, me shk ne mjet
3.An.164/1b	Mbushje me cakell e gur gurore ne trupin e rruges, perhapur e ngjeshur me makineri (Mbushje e rruges)
3.An.164/1b	Mbushje me cakell e gur gurore ne trupin e rruges, perhapur e ngjeshur me makineri (Shtresa e rruges 2x15cm)
3.212/c	Shtrese stabilizant t=15cm
3.233/2	Shtrese binderi me granil me gur kave.5cm,me makineri
3.224/1	Shtrese asfaltbetoni me granil guri kave, 3cm, me makineri
3.620	Trotuar, me 6 cm beton, me pllaka
3.243/1	Struktura monolite te holla betoni C16/20(kuneta)
3.183/c	Shtrese zhavor lumi t=20cm
3.618	F V bordura betoni 15x25cm
	PUNIME PER KANALIZIMET E UJRAVE TE BARDHA DHE TE ZEZA
3.379	Ndertim drenazhi, mbushje me rere natyrale(Rere nen dhe mbi tubacione PE + kompakesim)
3.378	Ndertim drenazhi, mbushje me zhavor prodhuar mak(Zhavorr ne kanale)
3.An/1t	F V tuba te brinjezuar HDPE SN8 d=315 mm
An-23	Pusete b/a shiu 40 x 60 cm, h = 100 cm, me kapak gize
An-20	Pusete shkarkimi b/a, 80 x 80 cm, h = 150 cm
3.139	Germim dheu me eskavator goma 0.35-0.40 m ³ , ne themele, toke zak, kategoria III, me shkarkim ne toke
An-M3	Skarifikim shtrese asfalti me makineri
	PUNIME PER UJESJELLESIN
3.87/a	Germim dheu me eskavator goma 0.25 m ³ , ne kanale gjeresi deri 2 m, toke zak, kategoria III, me shk ne toke
3.379	Ndertim drenazhi, mbushje me rere natyrale(Rere nen dhe mbi tubacione PE + kompakesim)
3.378	Ndertim drenazhi, mbushje me zhavor prodhuar mak(Zhavorr ne kanale)
2.491/b	F.V Tuba e rakorderi ujesjellesi PPR d=20-25mm, PN 16
2.491/f	F.V Tuba e rakorderi ujesjellesi PE d=63mm, PN 16
2.575	Puse kontrolli 1x1x1.5m
	PUNIME NDRICIMI DHE TEKNOLOGJIKE
3. An/53	FV shtylla metalike per ndricim, H=7m d=160mm
An.6	FV ndricues rrugor Led ,1800lm, 4000 K
3.An/ksh	FV krah shtylla metalike KRH - MSI 1500/1500/10."
3.An/57b	F.V Pusete elektike kontrolli PVC,p/f 40x40x40 cm
3.An/et	FV elektroda tokezimi te xinguara 50x3mm, L=150cm
An-(M3)	F V kuader komandimi komplet me santeri+fotoelement
An.7	F.V. Tuba metalik D=110mm
An.8	F.V. Kabell FG16 0.6/ 1KV. 4x 6mm ²
3.654/1	Furnizim, vendosje tuba plastmasi ø 80
3.379	Ndertim drenazhi, mbushje me rere natyrale(Rere nen dhe mbi tubacione + kompakesim)
2.a-93	Percjelles tokezimi bakri , Cu, S=35mm ² i zhveshur
3.An/pp	FV pusete plastike 40x40x40, kapak te forte RIC 1084+1086(per rrjetin teknologjik)
2.519	Tub kanalizimi pvc ø 90 mm (per rrjetin elektrik dhe teknologjik)
	PUNIME PER SINJALISTIKEN
An151	Boje bikomponente
An99	Tabela sinjalizimi

Për zbatimin e sistemit të pikëzimit për renditjen e përparësive në investimet rrugore, theksojmë se fokusi duhet të jetë tek realizimi i projekteve të plota me kanalizime ujëra të zeza, të bardha, ndriçim, dhe shtresa asfaltike.

Në rastet kur sistemi i pikëzimit i rëndit në fund, rrugët e vogla (me gjatësi të vogël) të vlerësohen në grup, pra si një ndërhyrje rehabilituese për zonën, dhe të ndërhyhet njëherazi në të gjitha rrugët dytësore të një zone të caktuar. Në këtë rast me kriteret e vlerësimit të sistemit të propozuar të vlerësohet zona.

Investimet në secilën njësi/fshat, do të realizohen në radhë sipas lagjeve apo njërive/fshatrave, sipas angazhimit të familjeve për pagesën e detyrimeve vendore. Administratorët, kryetaret e fshatrave kanë rolin e vlerësimit dhe angazhimit të komunitetit për përbushjen e detyrimeve ligjore



PRIORITETET E NDERHYRJEVE PER RIKONSTRUKSION:

Lagje nr.1

Nr	Emertimi i investimit / rruges	Gjatësia e rrugës/siperfaqja e shesheve	Pikëzimi	VLERA ZBATIMIT	PROJEKTIM
1	Rikonstruksion rruga Hasan Podgorica (Degezim)	0.18	85	7,800,000	273,000
2	Rikonstruksion rruga Evlija Qelebi	0.75	85	6,300,000	220,500
3	Rikonstruksion rruga Selim Bushati	6000 m2	85	51,000,000	2,218,500
4	Rikonstruksion rruga Selim Çoba	4500 m2	85	40,000,000	1,740,000
5	Rikonstruksion rruga Çakej	4000 m2	80	34,000,000	1,479,000
6	Rikonstruksion rruga Çun Mula	0.25	80	12,000,000	522,000
7	Rikonstruksion rruga Has Hoxhes	0.108	75	3,700,000	129,500
8	Rikonstruksion rruga Vëllezërit Frasherit	0.85	75	6,300,000	274,050
9	Rikonstruksion rruga Vëllezërit Frasherit	1240 m2	75	10,500,000	456,750
10	Rikonstruksion rruga .Oso Falltores(Degezim)	500 m2	75	4,300,000	150,500
11	Rikonstruksion rruga Tahir Dizdari(Degezim)	2000 m2	75	17,000,000	739,500
12	Rikonstruksion rruga Lamiej	0.05	67	24,200,000	1,052,700
13	Rikonstruksion rruga Bleteve	0.13	65	4,500,000	157,500
14	Rikonstruksion rruga Xhemal Naipi	0.09	65	3,500,000	122,500
15	Rikonstruksion rruga Myzafer Pipa (Degezim)	220 m2	60	1,900,000	66,500
16	Rikonstruksion rruga Kongresi i Manastirit	180 m2	55	1,500,000	52,500
17	Rikonstruksion rruga Krajej	0.135	50	4,300,000	150,500
18	Rikonstruksion rruga Sharkicej	0.08		2,700,000	94,500

Lagje nr.2

Nr	Emertimi i investimit / rruges	Gjatësia e rrugës/siperfaqja e shesheve	Pikëzimi	VLERA ZBATIMIT	PROJEKTIM
1	Rr. Perparimi	0.135	78	5,100,000.00	178,500
2	Rr.Bujar Bishanaku	2180 m2	86	19,600,000.00	852,600
3	Rr.Hashim Kopluku	0.07	68	2,500,000.00	87,500
4	Rr.Komanej	0.3	63	13,000,000.00	565,500
5	Rr.Bisht Iqindi	0.92	62	8,300,000.00	290,500
7	Rr.Martin Camaj	prioritet ne vitin 2021	61	4,700,000.00	164,500
8	Rr.Dervishej	0.38	52	16,000,000.00	696,000
9	Rr.Adem Haxhija	0.14	53	6,000,000.00	210,000



10	Rr.Dëshmoret	0.6	52	24,000,000.00	1,044,000
11	Riveshje rruga Tafiliceve	2000 m2		6,000,000.00	210,000

Lagje nr. 3

Nr	Emertimi i investimit / rruges	Gjatësia e rrugës/si perfaqja e shesheve	Pikëzimi	VLERA ZBATIMIT	PROJEKTIM
1	Rruga Lin Delia sheshi i pallateve			8,700,000.00	304,500
2	Rr.Luigi Benusi	0.51	75	22,000,000.00	957,000
3	Rr.Filip Parruca	0.76	81	32,500,000.00	1,413,750
4	Rr.Tom Tonçi	0.32	70	14,000,000.00	609,000
5	Degëzimi i rruges Gjovalin Gjadri	0.15	60	5,100,000.00	178,500
6	Rruga e Poligonit	1550 m2	62	13,200,000.00	574,200
7	Rruga Lin Shkreli (50m)	0.05	61	1,800,000.00	63,000

Lagje Nr. 4

Nr	Emertimi i investimit / rruges	Gjatësia e rrugës/sip erfaqja e shesheve	Pikëzimi	VLERA ZBATIMIT	PROJEKTIM
1	Sheshi rruga Bebeziqve	2,200 m2	78	19,000,000.00	826,500
2	Rr.Daut Boriçi (Riveshje)	0.45	86	6,000,000.00	210,000
3	Rr. Bardhosh Dani-Rrojej	0.11	71	5,600,000.00	196,000
4	Rr.Fojletave	0.2	73	8,500,000.00	297,500
5	Rr.9 Nusët	sipas preventivit	66		
6	Rrugica Qafë	0.14	55	4,500,000.00	157,500
7	Rruga e Depos	0.64	56	23,000,000.00	1,000,500
8	Rr.Todi Gërmeni	0.72	70	6,300,000.00	220,500

Lagje nr. 5

Nr	Emertimi i investimit / rruges	Gjatësia e rrugës/siper faqja e shesheve	Pikëzimi	VLERA ZBATIMIT	PROJEKTIM
1	Rr.Roza Lejn	0.55	85	9,360,000	327,600.00
2	Rr. Besa e Prekalit	0.26	75	12,800,000	556,800
3	Rr.Dom Ndre Zadeja	0.10	65	3,960,000	138,600.00
4	Rr.Qafa e Thores		65		



		0.11		7,560,000	264,600.00																																												
5	Rr.Kaprej	0.21	65	9,200,000	322,000.00																																												
6	Rr.Suka e Kunores	0.23	65	12,600,000	548,100																																												
7	Rr.Frang Bardhi	0.35	60	13,120,000	570,720																																												
8	Rr.Qafa e Pejes	0.41	60	5,400,000	189,000.00																																												
9	Rr.Qajupi	0.15	55	9,180,000	321,300.00																																												
10	Rr.Martirve	0.26	60	1,960,000	68,600.00																																												
11	Rr.Justin Godars(2Degezime)	0.07	70	11,000,000	478,500																																												
12	Rikonstruksion rruga Luigj Marlekaj	0.30		6,500,000	227,500.00																																												
Emri i Programit	Infrastrukturë rrugore																																																
Qëlli met dhe objektivat e Programit të cilat projektin do të ndihmojnë të arrihen	<p>Qëllimi i projektit konsiston në përmirësimin e mjedisit rural dhe në mënyrë të veçantë të kthimit të rrugëve në standardet e duhura në shërbim të komunitetit.</p> <p>Përmirësimi i rrugëve mbetet objektiv i punës edhe për vitet në vazhdim.</p> <p>Realizimi i projektit të zbatimit duhet të sigurojë respektimin e standardeve si dhe të praktikave më të mira ndërkombëtare.</p> <p>Me zbatimin e këtij projekti do të përfitohen rreth:</p> <table border="1"> <thead> <tr> <th>Njësi</th> <th>Viti 2025</th> <th>Viti 2026</th> <th>Viti 2027</th> </tr> </thead> <tbody> <tr> <td>Sipërfaqe rrugore e përmirësuar</td> <td>1450</td> <td>2780</td> <td>18800</td> </tr> <tr> <td>Sipërfaqe rrugore e ndricuar</td> <td>1450</td> <td>2780</td> <td>18800</td> </tr> <tr> <td>Metër linear KUB i rikualifikuar</td> <td>325</td> <td>625</td> <td>4210</td> </tr> <tr> <td>Metër linear KUZ i rikualifikuar</td> <td>360</td> <td>690</td> <td>4655</td> </tr> <tr> <td>Sipërfaqe trotuari e rikualifikuar</td> <td>290</td> <td>555</td> <td>3760</td> </tr> <tr> <td>Sipërfaqe parkimi</td> <td>140</td> <td>270</td> <td>1815</td> </tr> <tr> <td>Metër linear ujësjellës i rikualifikuar</td> <td>350</td> <td>670</td> <td>4535</td> </tr> <tr> <td>Peme të mbjellura</td> <td>20</td> <td>40</td> <td>2590</td> </tr> <tr> <td>Sipërfaqe në m2 me Sinjalistikë të plotë për lëvizshmërinë</td> <td>1450</td> <td>2780</td> <td>18790</td> </tr> <tr> <td>Nr. banorë që përfitojnë</td> <td>290</td> <td>555</td> <td>3760</td> </tr> </tbody> </table>					Njësi	Viti 2025	Viti 2026	Viti 2027	Sipërfaqe rrugore e përmirësuar	1450	2780	18800	Sipërfaqe rrugore e ndricuar	1450	2780	18800	Metër linear KUB i rikualifikuar	325	625	4210	Metër linear KUZ i rikualifikuar	360	690	4655	Sipërfaqe trotuari e rikualifikuar	290	555	3760	Sipërfaqe parkimi	140	270	1815	Metër linear ujësjellës i rikualifikuar	350	670	4535	Peme të mbjellura	20	40	2590	Sipërfaqe në m2 me Sinjalistikë të plotë për lëvizshmërinë	1450	2780	18790	Nr. banorë që përfitojnë	290	555	3760
Njësi	Viti 2025	Viti 2026	Viti 2027																																														
Sipërfaqe rrugore e përmirësuar	1450	2780	18800																																														
Sipërfaqe rrugore e ndricuar	1450	2780	18800																																														
Metër linear KUB i rikualifikuar	325	625	4210																																														
Metër linear KUZ i rikualifikuar	360	690	4655																																														
Sipërfaqe trotuari e rikualifikuar	290	555	3760																																														
Sipërfaqe parkimi	140	270	1815																																														
Metër linear ujësjellës i rikualifikuar	350	670	4535																																														
Peme të mbjellura	20	40	2590																																														
Sipërfaqe në m2 me Sinjalistikë të plotë për lëvizshmërinë	1450	2780	18790																																														
Nr. banorë që përfitojnë	290	555	3760																																														

03. Kostot e Projektit të Investimit

	Totali	Viti 2025	Viti 2026	Viti 2027
Kosto e zbatimit				
Kosto supervizim				
Kosto kolaudim				
Kosto e projektimit				
Kosto Totale e Projektit - 000/lekë	120,668	-	60,334	60,334

04. Autorizuesit / Hapat e aprovimit të projekt idesë

	Emri	Nënshkrimi	Data	Qëllimi i rishikimit Statusi i Projektit Idesë
Drejtuesi i Programit ne Institucionin Buxhetor (IB)				
Komente nga Drejtuesi i Programit (nqs ka)				
Sekretari i Përgjithshëm				Konfirmimi/refuzimi i aprovimit të projekt idesë
Komente nga Sekretari i Përgjithshëm (nqs ka)				



Nr. 15 Rikonstruksion Rruga "Bregu i Detit" Velipojë, Bashkia Shkodër
Kodi ne matrice: P.AD141.Q2.O2.A1.

01. Personat e Kontaktit

Emri i propozuesit të projektit	Bashkia e Shkodrës	Firma e propozuesit të Projektit	
Të dhëna të detajuara për propozuesin e projektit	Drejtoria Planifikimit dhe Zhvillimit të Territorit		
Institucioni Buxhetor/ Ministria/grupi/sektori	Bashkia Shkodrës	Vendodhja e Projektit	Bashkia Shkodër NjA Velipojë

02. Identifikimi i Idesë së Investimit

Projekt Idea	Rikonstruksion rruga "Bregu i	Viti 2025
Problemet për tu adresuar	<p>Ky rikonstruksion konsiston në ndërhyrjen në rrugën "Bregu i Detit" në Njësinë Administrative Velipojë dhe shtrihet përgjatë pedonales së plazhit. Zona e ndërhyrjes kufizohet me rrugën "1" në anën perëndimore, me rrugën "Pashko Selita" në anën lindore dhe përgjatë gjithë gjatësisë së tij lidh rrugët perpendikulare të aksesit të plazhit . Ky segment ka një gjatësi 1250ml. Rruga është e rrethuar me lokale shërbimi, hotele, ambiente tregtare dhe shtëpi private. Kjo rrugë i shërben të gjithë turistëve dhe banorëve të zonës për akses optimal me infrastrukturën e plazhit.</p> <p>Ky projekt ka parashikuar punime për trupin e rrugës me të gjithë elementet e nevojshëm për krijimin e kushteve optimale në shërbim të komunitetit.</p> <p>Projekti dhe preventivi për fazën e zbatimit do të hartohen në tërësi duke përfshirë si infrastrukturën rrugore ashtu dhe infrastrukturën nëntokësore si : punime në trupin e rrugës, punime shtresash, punime në rritjen e kanalizimeve të ujrave të bardha, ujësjellësit dhe punimeve Infrastrukturrë rrugore</p>	
Qëllimet dhe objektivat e Programit të cilat projekti do të ndihmojë të arrihen	<p>Qëllimi i projektit konsiston në përmirësimin e mjedisit urban dhe në mënyrë të veçantë të kthimit në një rrugë me standardet e duhura në shërbim të komunitetit. Ndërhyrja në rrjetin nëntokësor, mbitokësor, etj. rrit cilësinë dhe sigurinë e jetës së banorëve. Rikonstruksioni dhe mirëmbajtja e rrugëve mbetet objektiv i punës edhe për vitet në vazhdim. Realizimi i projektit të zbatimit duhet të sigurojë respektimin e standardeve si dhe të praktikave më të mira ndërkombëtare.</p> <p>Me zbatimin e këtij projekti do të përfitohen rreth:</p> <ul style="list-style-type: none"> ▫ 9625 m² sipërfaqe e rikualifikuar ▫ 3750 m² sipërfaqe e asfaltuar ▫ 2940 m² sipërfaqe për biçikleta/trotuar ▫ 1250 ml kanalizime K.U.B të rikonstruktura; ▫ 600 ml tuba ujësjellësi ▫ Sinjalistikë e plotë për lëvizshmërinë; <p>Përfituesit janë gjithë banorët e zonës dhe turistët e plazhit.</p>	

03. Kostot e Projektit të Investimit

	Totali
Kosto e projektimit	2 015
Kosto zbatimi	68 548
Kosto e mbikqyrjes	868
Kosto e kolaudimit	50
Kosto Totale e Projektit - 000/lekë	71 481

04. Autorizuesit / Hapat e aprovimit të projekt idesë

	Emri	Nënshkrimi	Data	Qëllimi i rishikimit <i>Statusi i Projektit Idesë</i>
Drejtuesi i Programit ne Institucionin Buxhetor (IB)				
Komente nga Drejtuesi i Programit				

Harta e rrugës



Skema e parashikuar e rrugës.

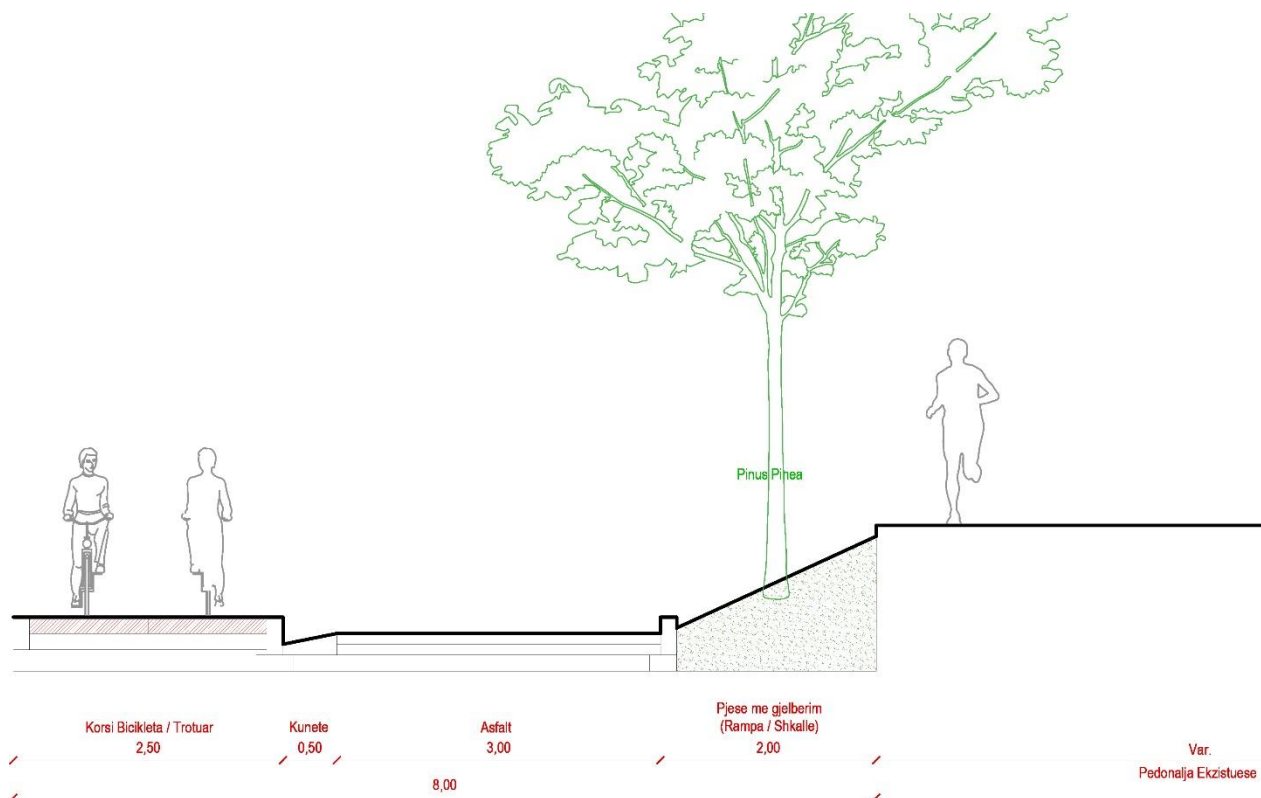


Foto të rrugës.





Nr. 16 P.AD141.Q2.O2.A2. Rehabilitim, shtrim dhe asfaltim i rrugeve ne Njesi Administrative

01. Personat e Kontaktit

Emri i propozuesit të projektit	Bashkia e Shkodrës	Firma e propozuesit të Projektit	
Të dhëna të detajuara për propozuesin e projektit	Bashkia e Shkodrës		
Institucioni Buxhetor/ Ministria/grupi/sektori	Bashkia e Shkodrës	Vendodhja e Projektit	Bashkia Shkodër

02. Identifikimi i Idesë së Investimit

Projekt Idea	Bashkia Shkodër bazuar në dëgjesat e organizuara për hartimin e PBA 2025-2027 me banorë të njësive administrative ka vlerësuar teknikisht dhe sipas prioritetit gjendjen e rrugëve që kanë nevojë të qënësishme për përmirësim.	Viti 2025-2027
Problemet për tu adresuar	<p>Nisur nga shqetesimi i banorëve Njësive administrative stafi i bashkisë Shkodër ka bere te mundur verifikimin ne terren rrugëve të evidentuara si problematike dhe që nuk është investuar asnjëherë. Verifikimi ne terren eshte bere kryesisht ne rruget, te cilat lidhin zona të banuara dhe qe kane potencial per përmirësimin e jetës së banorëve dhe zhvillimin e ekonomise.</p> <p>Pas rikonjicionit ne terren te ketyre rrugëve eshte konstatuar se shtresat rrugore jane tejet te demtuara, ose nuk ekzistojnë. Gjendja teknike e shtresave rrugore ne keto rrugë eshte tejet e amortizuar, jashte standartit dhe levizja e qytetarëve dhe e automjeteve behet me veshtiresi.</p> <p>Nisur nga kjo shtate, parashikohet përmirësimi i dhe ndërtimi i shtresave asfaltike aty ku nuk ekzistojnë, të cilat konsiderohen te rendesishme dhe me prioritet.</p> <p>Përshkrimi teknik i projektit dhe menyra e nderhyrjes:</p> <p>Ky projekt ka si qellim te permiresoje qarkullimin e qytetarëve dhe automjeteve, të përmirësojë shërbimet publike dhe te rrise sigurine e levizjes. Me ane te kesaj nderhyrje rritet qendrueshmeria e rruges per nje periudhe me afatgjate, kundrejt nje kostoje relativisht te ulet.</p> <p>Per permiresimin e shtresave rrugore parashikohet te nderhyhet ne disa kategori punimi, sipas profilave tip te pershkruar si me poshte:</p> <ol style="list-style-type: none"> Profili Tip. "A": (Parashikohet ne rastet kur shtresa ekzistuese asfaltike ka plasaritje te holla dhe ne rastet kur eshte e konsumuar) <ul style="list-style-type: none"> Frezim shtrese asfalti me makineri h=1-3cm. Shtrese asfaltobetoni t=3cm ose 4cm(sipas rastit). Profili Tip. "B" (Parashikohet ne rastet kur shtresa ekzistuese asfaltike ka plasaritje te holla deri ne mesatare dhe kur ka disnivele te vogla ne drejtimin gjatesor dhe ne drejtimin terthor) <ul style="list-style-type: none"> Frezim shtrese asfalti me makineri h=1-3cm. Profilim me binder tmes.=3cm. Shtrese asfaltobetoni t=3cm ose 4cm(sipas rastit te kategorise se rruges qe do te nderhyhet) Profili Tip. "C" (Parashikohet per rastet ku shtresa asfaltike ekzistuese ka plasaritje dhe çarje deri ne kuoten e shtreses se stabilizantit dhe kur ka cedimet jane te vogla. Demtimet mund te jene kryesisht ne njeren ane d.m.th. majtas ose djathtas ose ne dy anet njekohesisht ose ne disa raste ne te gjithë gjerësinë e rruges): <ul style="list-style-type: none"> Skarifikim shtrese asfalti me makineri h=10cm. Shtrese stabilzanti t=10cm Shtrese binderi t=5cm ose 6cm(sipas rastit te kategorise se rruges qe do te nderhyhet) Shtrese asfaltobetoni t=3cm ose 4cm(sipas rastit te kategorise se rruges qe do te nderhyhet) Profili Tip. "D" (Parashikohet per rastet ku shtresa asfaltike ekzistuese ka çarje deri ne thellesi dhe kur ka cedimet jane mesatare. Demtimet mund te jene ne njeren ane d.m.th. majtas ose djathtas ose ne dy anet njekohesisht ose ne disa raste ne te gjithë gjerësinë e rruges). <ul style="list-style-type: none"> Skarifikim shtrese asfalti me makineri h=10cm. Shtrese çakellit=10/15cm Shtrese stabilzanti t=10cm Shtrese binderi t=5cm ose 6cm(sipas rastit te kategorise se rruges qe do te nderhyhet) Shtrese asfaltobetoni t=3cm ose 4cm(sipas rastit te kategorise se rruges qe do te nderhyhet) Profili Tip. "E" (Parashikohet per rastet ku shtresa asfaltike ekzistuese ka çarje deri ne thellesi dhe kur ka cedimet dhe deformimet e trupit te rruges jane te konsiderueshme. Demtimet mund te jene ne njeren ane d.m.th. majtas ose djathtas ose ne dy anet njekohesisht ose ne disa raste ne te gjithë gjerësinë e rruges). 	



- Skarifikim shtrese asfalti me makineri h=10cm.
- Shtrese çakelli t=2x10/15cm
- Shtrese stabilzanti t=10cm
- Shtrese binderi t=5cm ose 6cm(sipas rastit te kategorise se rruges qe do te nderhyhet)
- Shtrese asfaltobetoni t=3cm ose 4cm(sipas rastit te kategorise se rruges qe do te nderhyhet)

10. **Profili Tip. "F"** (Parashikohet per rastet kur shtresat rrugore jane te demtuara totalisht dhe ne raste te veçanta parashikohet te zbatohet per zgjerimin e rruges ne njerën ane d.m.th. majtas ose djathtas. Gjithashtu, ky detaj parashikohet te zbatohet per ndertimin e vendnderrimeve ne rastet kur gjerësia e rruges ekzistuese eshte e vogël).

- Mbushje me material shkembor, pra ndertim kasonete per zgjerim rruge t=20-30cm
- Shtrese çakelli t=10/15cm
- Shtrese stabilzanti t=10cm
- Shtrese binderi t=5cm ose 6cm(sipas rastit te kategorise se rruges qe do te nderhyhet)
- Shtrese asfaltobetoni t=3cm ose 4cm(sipas rastit te kategorise se rruges qe do te nderhyhet)

11. **Profili Tip. "G"** (Parashikohet per rastet kur shtresat rrugore nuk ekzistojnë parashikohet te zbatohet edhe zgjerimi i rruges në të dy anët. Gjithashtu, ky detaj parashikohet te zbatohet per ndertimin e vendnderrimeve ne rastet kur gjerësia e rruges ekzistuese eshte e vogël).

- Mbushje me material shkembor, pra ndertim kasonete per zgjerim rruge t=20-30cm
- Shtrese çakelli t=10/15cm
- Shtrese stabilzanti t=10cm
- Shtrese binderi t=5cm ose 6cm(sipas rastit te kategorise se rruges qe do te nderhyhet)
- Shtrese asfaltobetoni t=3cm ose 4cm(sipas rastit te kategorise se rruges qe do te nderhyhet)

Perveç nderhyrjeve per riparimin e shtresave rrugore, ky projekt parashikon gjithashtu edhe disa nderhyrje te vogla per realizimin e kullimit te ujerave ne zonat e banura dhe segmentet qe kane pjerrsi te madhe gjatesore. Keto punime parashikohen te ndertohen me beton C20/25 dhe konkretisht per ndertimin e kunetave + bordurave, veshjeve me beton te kanaleve, mure te vogla kufizuese etj.

Ky projekt parashikon edhe germimin per pastrimin dhe riberjen sipas rastit te kanaleve anesore kulluese dhe realizimin e bankinave.

Ne tabelen e meposhtme jane zerat e punime qe parashikohen per nderhyrjet:

3.89b	Germim dheu me eskavator goma 0.25m ³ ne kanale gjeresi >2 m kat III me shk ne mjet.
3.104/b	Germim dheu me ekskavator zingjir, 0.5 m ³ , ne kanale gjeresi > 2 m, toke zak, kategoria IV, me shk ne mjet.
3.124/1a	Germim shkambi mesatar me çekiq me ekskavator me zinxhir
3.158/5a	Transport dheu me auto deri 5.0 km
An	Skarifikim shtrese asfalti me makineri h=10cm.
An	Frezim shtrese asfalti me makineri h=1-3cm.
An.164/1a	Mbushje me cakell e gur gurore ne trupin e rruges, perhapur e ngjeshur me makineri.
3.212	Shtrese çakelli t=10/15cm, makadam, perhapur e ngjeshur makineri.
3.212/b	Shtrese stabilizant t=10cm.
3.229/1	Shtrese binderi me zall lavatrice, 5cm, me makineri
3.229/2	Shtrese binderi me zall lavatrice, 6cm, me makineri
3.224/1	Shtrese asfaltobetoni me granil guri kave, 3cm, me makineri
3.226/1	Shtrese asfaltobetoni me granil guri kave, 4cm, me makineri
3.207	Shtrese çakelli t=10cm, perhapur e ngjeshur me makineri (per bankina)
3.244	Struktura monolite betoni C 20/25.(per kuneta, bordura, kanale, mure etj.)
3.227/1	Shtrese binderi me zall lavatrice,3cm,me makineri (per profilim)

Për zbatimin e sistemit të pikëzimit për renditjen e përparësive në investimet rrugore, theksojmë se fokusi duhet të jetë tek realizimi i projekteve të plota me kanalizime ujëra të zeza, të bardha, ndriçim, dhe shtresa asfaltike.

Në rastet kur sistemi i pikëzimit i rëndit në fund, rrugët e vogla (me gjatësi të vogël) të vlerësohen në grup, pra si një ndërhyrje rehabilituese për zonën, dhe të ndërhyhet njëherazi në të gjitha rrugët dytësore të një zone të caktuar. Në këtë rast me kriteret e vlerësimit të sistemit të propozuar të vlerësohet zona.

Investimet në secilën njësi/fshat, do të realizohen në radhë sipas lagjeve apo njërive/fshatrave, sipas angazhimit të familjeve për pagesën e detyrimeve vendore. Administratorët, kryetaret e fshatrave kanë rolin e vlerësimit dhe angazhimit të komunitetit për përbushjen e detyrimeve ligjore



Prioritetet e objekteve për përmirësimin e shtresave asfaltike:

n r	RRETHINA	Pikëzimi	VLERA ZBATIMIT NE LEKE	PROJEKTIM NE LEKE
1	Riveshje asfalti+bankina, Rruga cepi i fushes se Avjacionit-kryqezim Guci e Re + Rruga ish Reparti Ushtarak deri tek shkolla Grudë e Re	93	16,000,000	696,000
2	Rruga Kalimtari Shkolla e Re(Lotill)	87	4,500,000	
3	Reabilitim asfaltim Qender Bleran	83	19,200,000	835,200
4	Sistemim Asfaltim Rr. Pllumbaj	78	17,740,000	
5	Rruga Hysaj Qender Golem	78	9,500,000	
6	Rruga Lavdija	77	9,500,000	332,500
7	Rruga e Varrezave Hoti i Ri-Grude e Re(faza II)	75	8,200,000	
8	Rruga Todi Germeni (Golem - Shtoj i Ri	73	38,000,000	1,653,000
9	Reabilitim Qender Shtoj i Ri	69	5,000,000	175,000
10	Rruga Miraj	67	6,000,000	210,000
11	Rruga Lulaj Hot i Ri	67	6,000,000	261,000
12	Rruga Avjacioni Hot i Ri	67	16,000,000	696,000
13	Rruga Isaj	65	11,000,000	478,500
14	Riveshje Rruga Xhamija, Shtoj i Ri	64	1,000,000	43,500
15	Rruga Dërgjini, Golem	64	12,000,000	522,000
16	Rruga Shkolla Guci e Re-Lumi Vrake	63	18,000,000	783,000
17	Rruga Ada -Bajpas	63	8,000,000	348,000
18	Rruga e Varrezave Zues	60	3,000,000	130,500
19	Rruga Pusi i Gjyrezit, Bardhaj Koprative	57	14,500,000	630,750
20	Rruga Troje	57	13,000,000	565,500
21	Rruga e Hidrovorit	56	11,000,000	478,500
22	Rruga Mbarësia	52	4,300,000	187,050
23	Rruga Fisnikëria fshati Golem	37	28,000,000	1,218,000
	TOTAL RRETHINA		279,440,000	10,244,000

	NJA VELIPOJA	PIKËZIMI	VLERA ZBATIMIT NE LEKE	PROJEKTIM NE LEKE
1	Rruga.Nr. 5	86	31,700,000	
2	Rruga Viluni (faza e dyte)	68	15,300,000	
8	Rruga Shullaj	57	21,000,000	913,500
9	Rruga Sukë	60	9,500,000	413,250
10	Rruga e varrezave f. Gomsiqe	70	4,200,000	182,700



11	Rruga Mark Kolë Ndoci	56	11,000,000	478,500
12	Rruga Prekaj	66	8,100,000	352,350
13	Rruga Pjeter Martini	54	5,600,000	243,600
14	Rruga Dedë Kaçi	64	5,700,000	247,950
15	Rruga Gerbellë	64	3,300,000	143,550
16	Rruga te brendshme Reç i Ri(fazall)	65	7,800,000	339,300
17	Rruga Rrahi i Axhës	54	9,000,000	391,500
18	Rruga Mali Kolaj	36	19,000,000	826,500
19	Rruga Zef Dodaj	37	25,200,000	1,096,200
20	Rruga Rrok Preçi	52	4,300,000	187,050
21	Rruga Reç i Ri-Mulliri i Luarzit	40	30,600,000	1,331,100
22	Rruga Tolej	38	8,900,000	387,150
23	Rruga zef Preka	55	7,600,000	330,600
24	Rruga Kecaj	34	30,600,000	1,331,100
25	Rruga Dedë Leka	33	5,400,000	234,900

N R	NJA POSTRIBE	PIKËZIMI	VLERA ZBATIMIT NE LEKE	PROJEKTIM NE LEKE
1	Rruga Ura e Mesit -Kullaj(Loti IV)	91	12,642,500	
2	Rruga Ura e Mesit -Kullaj(Loti V)	91	12,642,500	
3	Rruga Ura e Mesit -Myselim	67	450,000,000	19,575,000
4	Rruga Fshati i Ri Dragoç	66	32,000,000	1,392,000
5	Rruga Domën - Bjeshke	61	19,500,000	848,250
6	Rruga Boks-Ura e Rrosekut	76	26,000,000	1,131,000
7	Rruga Kullaj-Sukë	57	6,300,000	220,500
8	Rruga Varrezat-Rezervuar	51	13,000,000	565,500
9	Rruga Qendër Ndreaj	48	30,000,000	1,305,000
10	Rruga Omaraj	43	35,000,000	1,522,500
11	Rruga Vilzë - Drisht	41	90,000,000	3,915,000
12	Rruga e Prekalit	44	8,000,000	280,000
	TOTALI POSTRIBE		722,442,500	30,754,750

N R	ANA E MALIT	PIKËZIMI	VLERA ZBATIMIT NE LEKE	PROJEKTIM NE LEKE
1	Rruga Muriqan -Goricë(LotIII)	88	12,800,000	556,800
2	Rruga Oblike-Velinaj-Alimetaj (loti V)	87	7,000,000	245,000
3	Rruga Pallate Oblike(loti II)	76	4,600,000	161,000
4	Rruga Oblike lagja e Re(Kopshti)	64	3,000,000	105,000
5	Rruga Muriqan -Shtuf	57	12,000,000	522,000



6	Rruga Muriqan-Dodaj	62	7,800,000	273,000
7	Rruga Oblike Telukaj	62	8,100,000	283,500
8	Rruga e Ambulancës	60	4,000,000	140,000
	TOTALI ANA E MALIT		59,300,000	2,286,300

NR	DAJC	PIKËZIMI	VLERA ZBATIMIT NE LEKE	PROJEKTIM NE LEKE
1	Rruga,Dakajve	96	7,000,000	245,000
2	Rruga e Darragjatit-loti 3	95	12,500,000	543,750
3	Rruga e Lac Gjusheve	72	7,000,000	245,000
4	Rruga,Shirqit,Kisha-Lagjia Mirukeve	64	22,000,000	957,000
5	Rruga Mandajve	57	11,000,000	478,500
6	Rruga e Mushanit	56	5,500,000	192,500
7	Rruga Sukave	47	10,700,000	465,450
8	Rruga Malit Gjymtit	33	36,000,000	1,566,000
9	Rruga Samrish i Ri	33	20,000,000	870,000
10	Rruga Rrushkull	30	6,300,000	220,500
11	Rruga Belaj	28	14,200,000	617,700
	TOTALI DAJC		152,200,000	6,401,400

NR	NJA BERDICE	PIKËZIMI	VLERA ZBATIMIT NE LEKE	PROJEKTIM NE LEKE
1	Rruga prroit ne Beltojë	83	9,500,000	332,500
2	Ndertim i trotuarit nga Bahçalleku deri në Bërdicë	78	9,000,000	315,000
3	Rruga e varrezave Bërdicë e Mesme (faza e II)	74	8,000,000	280,000
4	Sistemim sheshi tek pallatet Bërdicë e Madhe	72	11,200,000	487,200
5	Rruga Shkodër - Velipojë qender Trush	70	15,000,000	652,500
6	Rruga në Mali Hebaj(te shtrohet me çakull) 2km	62		-
7	Rruga Lekë e Madhe fshati Trush	61		
8	Rruga Prelaj	53	8,500,000	297,500
9	Rruga Gjorretaj	48	9,000,000	315,000
10	Rruga Mehaj	38	6,000,000	210,000
	TOTALI BERDICE		76,200,000	2,889,700

NR	GURI I ZI	PIKËZIMI	VLERA ZBATIMIT NE LEKE	PROJEKTIM NE LEKE
1	Loti 3,Rr. Vukatane-Guri i Kuç		22,800,000	991,800
2	Rr. Te brendeshme fsht Juban		30,500,000	1,326,750
3	Loti 2,Rr. Geshtenjave fsht		32,000,000	1,392,000



	Rrence			
4	Rurga, Grenas fsht Kuç		12,600,000	548,100
5	Rr. Damnore fsht Rrence		12,600,000	548,100
6	Loti 2, Rr. Permes fsht Ganjolle		7,200,000	252,000
7	Rr. Varrezave fsht Guri i zi		10,800,000	469,800
8	Rr. Ferracake fsht Juban		7,100,000	248,500
9	Rr. Mazrrekut		133,000,000	5,785,500
10	Rr. Varrezave katolike fsht Guri i Zi		13,500,000	587,250
	TOTALI GURI i ZI		282,100,000	12,149,800

Emri i Programit	Infrastrukturë rrugore			
Qëllimet dhe objektivat e Programit të cilat projekti do të ndihmojë të arrihen	Qëllimi i projektit konsiston në përmirësimin e mjedisit rural dhe në mënyrë të veçantë të kthimit të rrugëve në standardet e duhura në shërbim të komunitetit. Përmirësimi i rrugëve mbetet objektiv i punës edhe për vitet në vazhdim. Realizimi i projektit të zbatimit duhet të sigurojë respektimin e standardeve si dhe të praktikave më të mira ndërkombëtare. Me zbatimin e këtij projekti do të përfitohen rreth:			
	Njësi	Viti 2025	Viti 2026	Viti 2027
	Sipërfaqe rrugore e përmirësuar	2200	4100	27000
	Metër linear KUB i rikualifikuar	490	920	12000
	Sipërfaqe në m2 me Sinjalistikë të plotë për lëvizshmërinë	2200	4100	27000
Nr. banorë që përfitojnë	250	500	2500	

03. Kostot e Projektit të Investimit

	Totali	Viti 2025	Viti 2026	Viti 2027
Kosto e zbatimit				
Kosto supervizim				
Kosto kolaudim				
Kosto e projektimit				
Kosto Totale e Projektit - 000/lekë	174,527		83,638	90,889

04. Autorizuesit / Hapat e aprovimit të projekt idesë

	Emri	Nënshkrimi	Data	Qëllimi i rishikimit Statusi i Projektit Idesë
Drejtuesi i Programit ne Institucionin Buxhetor (IB)				
Komente nga Drejtuesi i Programit (nqs ka)				
Sekretari i Përgjithshëm				Konfirmimi/refuzimi i aprovimit të projekt idesë
Komente nga Sekretari i Përgjithshëm (nqs ka)				

Nr 17	P.AD141 .Q4.O1.A1. Aktivitete ne kuader te promovimit dhe mbrojtjes se mjedisit (si dita e mjedisit, dita e pyjeve etj)	Progami AD141: Planifikimi dhe Kontrolli i Territorit dhe Mjedisit				
a) Përshkrimi i shkurtër i projektit : Mbrojtja e mjedisit duhet të praktikohet, në nivel individual, të organizatave, në dobi të mjedisit natyror dhe të qenieve njerëzore. Mjedisit në të cilin jetojmë është shumë i rëndësishëm për ne, ai është burim i jetës së njeriut. Mbrojtja e natyrës dhe e mjedisit konsiderohen si pjesa më e rëndësishme e jetës në planetin tonë. Të gjitha proceset që çojnë në një sistem ekologjik të suksesshëm janë të lidhura me programin për përcaktimin e strategjisë dhe zhvillimin e mëtejshëm të objektivave në ruajtjen e natyrës e të mjedisit. Koncepti themelor i ekologjisë duhet të njihet mirë nga shkollat e mesme, organet shtetërore, organizatat mjedisore dhe të shoqërisë civile në fushën e ruajtjes së natyrës dhe mjedisit si dhe ato të ngrohjes globale. Po të njiheshin mirë të gjitha këto probleme sot nuk do të kishim shqetësimet e ndotjes së ajrit, ujit të tokës apo efektet e ngrohjes globale. Organizimi i aktiviteteve informues dhe sensibilizues me nxënësit e shkollave në kuadër të ruajtjes së mjedisit. Nxënësit do të pajisen dhe me fletëpalosje informuese dhe do të nxiten të marrin pjesë në aktivitete konkrete në mbrojtje të mjedisit si mbjellja e pemëve pranë shkollës, sheshit, lulishtes së tyre						
i. Situata						
Bashkia Shkodër ka zhvilluar takime apo aktivitete sensibilizuese në kuadër të ruajtjes dhe mbrojtjes së mjedisit. Në kuadër të këtyre aktiviteteve ka bashkëpunuar edhe me shoqatat mjedisore duke kontribuar në ndërgjegjësimin qytetar në mbrojtje të mjedisit.						
ii. Synimi i projektit						
Në kuadër të ligjit për vetëqeverisjen vendore (neni 26 pika C). Zhvillimin e aktiviteteve edukuese dhe promovuese, në nivel vendor, të cilat lidhen me mbrojtjen e mjedisit). Bashkia Shkodër zhvillon këto aktivitete në kuadër të ndërgjegjësimin të brezit të ri në ruajtjen e mjedisit si një aset apo e mirë e përbashkët për ne dhe brezat e ardhshëm, duke zhvilluar gjithnjë e më shumë konceptin e zhvillimit të qëndrueshëm.						
iii. Aktivitetet kryesore të projektit						
Takime sensibilizuese ne bashkepunim per mbrojtjen e mjedisit . Ne dite te caktuara do te organizohen takim me sistemin parauniversitar kjo nga vete specialistet e drejtorise por edhe ne bashkepunim me shoqatat mjedisore apo edhe shoqeria civile.						
b) Rezultatet që prisni						
Ndërgjegjësimi dhe angazhimi i brezit të ri në ruajtjen e mjedisit.						
c) Aktoret e mundshëm (grupet që lidhen me projektin dhe që ndikohen)				d) Kontributet e mundshme në projekt (kush do të kontribuojë për këtë projekt, financiarisht etj.)		
Bashkia Shkodër Drejtoria Arsimore Shkodër Ministria e Mjedisit e Turizmit Shoqatat Mjedisore				Bashkia Shkodër		
e) Shpenzimet e llogaritura						
Shpenzimet për çdo aktivitet 2025		Totali (mije lekë)	Nga kjo:			
			Paga	Sigurime	Operative	Transferime
A.1	Aktivitete ne bashkepunim me shoqata mjedisore, arsimin parauniversitar , SHC etj per promovimin dhe mbrojtjen e mjedisit	400			400	
Shuma		400			400	
Shpenzimet për çdo aktivitet 2026		Totali (mije lekë)	Nga kjo:			
			Paga	Sigurime	Operative	Transferime
A.1	Aktivitete ne bashkepunim me shoqata mjedisore, arsimin parauniversitar , SHC etj per promovimin dhe mbrojtjen e mjedisit	400			400	



	Shuma	400			400		
Shpenzimet për çdo aktivitet 20277		Totali (mije lekë)	Nga kjo:				
			Paga	Sigurime	Operative	Transferime	Kapitale
A.1	Aktivite ne bashkepunim me shoqata mjedisore, arsimin parauniversitar , SHC etj per promovimin dhe mbrojtjen e mjedisi	400			400		
	Shuma	400			400		
f) Periudha e zbatimit Gjatë vitit 2025-2027		g) Përgatiti dhe ndjek realizimin e projektit: Drejtoria e Mjedisit Pyjeve dhe Administrimit te Ujrave/Drejtoria e Sherbimeve bujqesore e pyjore. Institucion Likuidues: Bashkia Shkoder					

Nr. 18	P.AD141 .Q4.O1.A2. Shpenzime paga te personelit per Vazhdimësia e menaxhimit të Drejtorise në funksion të përmbushjes së misionit, qëllimeve dhe objektivave dhe përgjegjësi për menaxhimin e mjedisit	Progami AD141: Planifikimi dhe Kontrolli i Territorit dhe Mjedisit				
a) Përshkrimi i shkurtër i projektit						
i. Situata						
<ul style="list-style-type: none"> Paga dhe shtesat mbi paga Me VKB nr. 55, datë 29.12.2023 "Për miratimin e buxhetit të vitit 2024 dhe programit buxhetor afatmesëm përfundimtar 2024-2026 të Bashkisë Shkodër, i ndryshuar me VKB 55 date 30.09.2024 ", është miratuar numri i punonjësve të Bashkisë Shkodër për vitin 2024 , ndërsa niveli i pagave me VKB nr. 54, datë 30.09.2024 "Për miratimin e nivelit të pagave të funksionarëve të zgjedhur ose të emëruar, të nëpunësve civilë e të punonjësve administrativë të Bashkisë Shkodër dhe institucioneve të varësisë", Paga dhe shtesat mbi paga . Zbatimi i buxhetit për shpenzime personeli për vitin 2025, bazohet tek numri i punonjësve dhe nivelet e pagave sipas klasave e shtesave mbi pagë në përputhje me aktet nënligjore në fuqi, të pages bazë minimale në shkallë vendi Vendimit nr.113, datë 01.03.2023 i Këshillit të Ministrave "Për përcaktimin e pagës minimale në shkallë vendi"; brenda kufirit minimal dhe maksimal të miratuar , në mbështetje të ligjit nr.35/2023 "Për kompetencat për caktimin e pagave, trajtimeve të tjera financiare dhe përfitimeve të të punësuarve në institucionet e administratës publike, VKM nr. 328 dt. 31.05.2023 "Për klasifikimin e funksioneve, grupimin e njësive të vetëqeverisjes vendore, për efekt page, dhe caktimin e kufijve të pagave të funksionarëve të zgjedhur e të emëruar, të nëpunësve civilë e të punonjësve administrativë të njësive të vetëqeverisjes vendore", i ndryshuar, VKM nr. 325 dt. 31.05.2023 "Për miratimin e strukturës së pagave, niveleve të pagave dhe shtesave të tjera mbi pagë të zëvendësministrit, funksionarëve të kabineteve, prefektit, nënprefektit, nëpunësve civile dhe nëpunësve në disa institucione të administratës publike", i ndryshuar ; VKM nr. 326 datë 31.05.2023 "Për pagat e punonjësve mbështetës dhe punonjësve të tjerë të specialiteteve të ndryshme në disa institucioneve të administratës publike", i ndryshuar. Kontributi për sigurime shoqërore dhe shëndetësore Kontributi i sigurimeve shoqërore dhe shëndetësore do të jetë në zbatim të ligjit Nr. 7703, datë 11. 05. 1993, "Për sigurimet shoqërore në Republikën e Shqipërisë", të ndryshuar dhe të ligjit Nr. 7870, date 13. 10. 1994 "Për sigurimet shëndetësore në Republikën e Shqipërisë", të ndryshuar". 						
ii. Synimi i projektit						
Garantimi i shpenzimeve të pagave, sigurimeve shoqërore dhe shëndetësore të punonjësve. Analizë sipas ngarkesës, sipas funksioneve, ligjeve sektoriale për zbatim dhe akteve nënligjore për rolin e secilës drejtori dhe sektor.						
iii. Aktivitetet kryesore të projektit						
Sigurimi i shpenzimeve 1. Paga, 2. Sigurime shoqërore dhe shëndetësore						
b) Rezultatete pritshme						
<ul style="list-style-type: none"> Shpërblimi në mënyrë sistematike dhe korrekte për paga, sigurime shoqërore dhe shëndetësoretë në mbështetje të përmbushjes së detyrave dhe funksioneve me profesionalizëm, korrektësi dhe transparencë. Efektivitet të plotë të punës së punëtorëve të njësive të ofrimit të shërbimeve 						
c) Aktorët e mundshëm			d) Kontributet e mundshme në projekt			
1. Drejtoria e Burimeve Njerëzore dhe Shërbimeve Mbështetëse 2. Institucioni që ndjek shpenzimet: DMPAU			Bashkia Shkoder			
e) Shpenzimet e logaritura						
Shpenzimet për çdo aktivitet viti 2025		Total (mijë lekë)	Nga kjo:			
			Paga	Sigurime	Operative	Transferta Kapitale
A.1.	Paga dhe shtesat mbi paga	5,605	5,605			
A.2	Kontributi për sigurime shoqërore dhe shëndetësore	891		891		
TOTALI 2025		6,496	5,605	891		
Shpenzimet për çdo aktivitet viti 2026		Total (mijë lekë)	Nga kjo:			
			Paga	Sigurime	Operative	Transferta Kapitale
A.1	Paga dhe shtesat mbi paga	5,605	5,605			
A.2	Kontributi për sigurime shoqërore dhe shëndetësore	891		891		
TOTALI 2026		6,496	5,605	891		
Shpenzimet për çdo aktivitet viti 2027		Total (mijë lekë)	Nga kjo:			
			Paga	Sigurime	Operative	Transferta Kapitale
A.1	Paga dhe shtesat mbi paga	5,605	5,605			

A.2	Kontributi për sigurime shoqërore dhe shëndetësore	891		891			
A.3	Dieta për punonjësit						
Totali 2027		6,496	5,605	891			
f) Periudha e zbatimit Gjatë viteve 2025, 2026, 2027		g) Përgatiti dhe ndjek realizimin e projektit: Drejtoria e Mjedisit Pyjeve Institicioni likujdues: Bashkia Shkoder					

Nr.19	P.AD141.Q4.O1.A3 Zbatimii/Hartimi i Planeve dhe projekteve (PBZHE , Plani i Energjise dhe Klimes etj)	Progami AD141: Planifikimi dhe Kontrolli i Territorit dhe Mjedisi
<p>a)Përshkrimi i shkurtër i projektit . Zbatimi i objektivave mjedisore të Planit te Përgjithshëm Vendor, Bashkia Shkodër. <i>Rishikimi i Planit Lokal Per Zhurmat ne mjedis</i> <i>Vleresimi i kapitalit Natyror te Bashkise Shkoder</i> Vleresimi mjedisor rast pas rasti i zhvillimeve të reja ne raport me parashikimet e Planit te Përgjithshëm Vendor. Planit Lokal per veprimin e zhurmes ne mjedis i Miratuar ne keshillin e Bashkise Shkoder Vendim nr.22, datë 18.4.2019 i ka perfunduar afati dhe duhet rishikuar , po ashtu hartimi i hartes strategjike te zhurmave , kjo ne zbatim te dispozitave ligjore. Kërkesat e reja për ofrim më të mirë të shërbimeve, decentralizimi i mëtejshëm i qeverisë qendrore, sinergjitë e mundshme dhe ndryshimi i roleve në sektorin publik dhe privat po krijojnë nevojën për vlerësim, menaxhim dhe llogaridhënie më të mirë të burimeve bashkiake, ku një prej tyre është dhe vlerësimi i kapitalit natyror.</p>		
i. Situata		
<p>Deklarata mjedisore për Vlerësimin Strategjik Mjedior e miratuar me nr 4967/1prot dt 26.08.2016 parashikon 18 masa të detajuara për mbrojtjen e mjedisit.Raporti i Vlerësimit Strategjik Mjedisor të Planit të Përgjithshëm Vendor të Bashkisë Shkodër. Ky raport identifikon problemet mjedisore të Bashkisë Shkodër dhe paraqet politikat, projektet dhe masat e nevojshme për të ndërhyrë në këto probleme, në nivel strategjik. Ndryshimet ligjore te parashikuara ne ligjin nr 50/*2023 “ Per disa shtesa dhe ndryshime ne ligjin nr 9774, dt 12.07.2007 “ Per vleresimin dhe administrimin e zhurmes ne mjedis” te ndryshuar , bashkia ngarkohet me zbatimin e detyrimeve qe rrjedhin nga ky ligj lidhur me hartzimin e zhurmes, shpalljen e zonavete qeta , hartimin dhe zbatimin e planeve vendore. Aktualisht bashkia ka te miratuar Planin si edhe zonat e qeta. Por bazuar ne ndryshimet ligjore duhet hartuar harta strategjike e zhurmes. Përdorimi efektiv i kapitalit natyror është një faktor i rëndësishëm që kontribuon në rritjen e të ardhurave bashkiake dhe performancën e suksesshme. Për shembull, vlera e flukseve fikse të një bashkie mund të arrijë shumëfishin e shpenzimeve të saj vjetore. Prandaj, ka një nxitje të fortë që të identifikojmë asetet, vlerësojnë kapitalin natyror dhe zhvillojmë atë si një burim produktiv për të ndihmuar në arritjen e qëllimeve publike te bashkise.</p>		
ii. Synimi i projektit		
<p>Minimizimi , kontrolli dhe menaxhimi i ndikimeve negative në mjedis i PPV në të gjitha fazat e zbatimit të tij. Zbatimin e dispozitave ligjore që ngarkon njësitë të qeverisjes vendore për marrjen e masave kundër zhurmave ne zonat urbane. Pergatitja e hartes strategjike te zhurmes te shkaktuara nga trafiku rrugor, hekurudhor si edhe zonat me aktivitet industrial bazuar ne kerkesat minimale. Krijimi i një regjistri të pasurive që përbëjnë kapitalin natyror dhe që përshkruajnë shtrirjen dhe llojin e kapitalit;; vlerësimin e nivelit të shërbimeve të ekosistemit të siguruara nga kapitali natyror (rrjedhat fizike) rësimi monetar i përfitimeve të ofruara nga shërbimet e ekosistemit (flukset monetare)</p>		
iii. Aktivitetet kryesore të projektit		
<p>Detajimi i masave dhe shqyrtimi i problematikave mjedisore të bashkisë në përputhje me objektivat e Planit të Përgjithshëm Vendor. Realizimimi i matjeve te zhurmave ne pikat kryesore. Realizimi i hartes bazuar ne matjet Nxjerrja e informacionit bazuar ne harta. Grumbullimi i të dhënave per popullimin e databazës për një analizë sa më të plotë për KN. Përgatitja e rapor titija e raportit paraprak Konsultimi Përfundimi dhe mi Përfundimi dhe miratimi</p>		
b) Rezultatet që prisni		
<ul style="list-style-type: none"> • Mbrojtja e burimeve natyrore • Mbrojtja, menaxhimi dhe përdorimi i qëndrueshëm i tokës • Mbrojtja nga efektet negative Mbrojtja e biodiversitetit (florës dhe faunës) dhe pyjeve. • Ulja e nivelit të zhurmave, veçanërisht në pikat më problematike të indentifikuara. • “Kapitalit natyror” është i nevojshëm për të rritur kuptimin se si kapitali natyror është pjesë integrale në ekonominë tonë. Ky vlerësim do të sillte një përmirësim për mënyrën sesi shoqëria në përgjithësi dhe qeverisja vendore në veçanti e menaxhojnë atë. Mjedisi natyror mbështet mirëqenien dhe prosperitetin tonë ekonomik, duke siguruar përfitime të shumta për shoqërinë . Por vlerësimi i tij dhe zhvillimi i njësitë matëse dhe statistikave të sakta për kapitalin natyror do të mundësojë në marrjen e vendimeve më të mira se si duhet të menaxhohet kapitali natyror. 		
c) Aktoret e mundshëm	d) Kontributet e mundshme në projekt	

Bashkia Shkoder Ministria e Mjedisit e Turizmit Agjensia Kombetare e Mjedisit Drejtoria Rajonale e Mjedisit, Shkodër Shoqatat Mjedisore Subjektet priva		Bashkia Shkodër				
e) Shpenzimet e llogaritura						
Shpenzimet për çdo aktivitet 2024		Totali (mije lekë)	Nga kjo:			
			Paga	Siguri me	Operati ve	Transfe rime
A.1	Zbatimi i objektivave mjedisore të Planit të Përgjithshëm Vendor, Bashkia Shkodër					
A2	Rishikimi i Planit Lokal Per Zhurmat ne mjedis					
A3	Vleresimi i kapitalit Natyror te Bashkise Shkoder					
Shuma		0				
Shpenzimet për çdo aktivitet 2025		Totali (mije lekë)	Nga kjo:			
			Paga	Siguri me	Operati ve	Transfe rime
A.1	Zbatimi i objektivave mjedisore të Planit të Përgjithshëm Vendor, Bashkia Shkodër					
A2	Zbatimi i Planit Lokal per Zhurmat ne Mjedis					
A3	Miratimi i Vleresimit te kapitalit natyror te bashkise Shkoder					
Shuma		0				
Shpenzimet për çdo aktivitet 2026		Totali (mije lekë)	Nga kjo:			
			Paga	Siguri me	Operati ve	Transfe rime
A.1	Zbatimi /Hartimi i Planeve dhe projekteve per mbrojtjen e mjedist					
Shuma		0				
f) Periudha e zbatimit Gjatë viteve 2025, 2026, 2027		g) Përgatiti dhe ndjek realizimin e projektit: Drejtoria e Mjedisit Pyjeve dhe Administrimit te Ujrave Institucion Likuidues: Bashkia Shkoder				

Nr.20	P.AD141.Q4.O1.A3/1 Investime ne kuader te projektit Bashki te Zgjuara Energjie	Progami AD141: Planifikimi dhe Kontrolli i Territorit dhe Mjedis
<p>a) Përshkrimi i shkurtër i projektit :</p> <p>Projekti “Bashki të Zgjuara Energjie” (PBZE) synon të përmirësojë menaxhimin bashkiak të energjisë, të zvogëlojë konsumin e energjisë, të promovojë burimet e energjisë së rinovueshme duke promovuar përdorimin e teknologjive energjitike inovatore dhe miqësore me mjedisin.</p> <p>Projekti konsiston në vlerësimin e konsumit energjetik ne ndriçimin publik (si një nga sektorët me konsum më të madh të energjisë elektrike) dhe dhënien e zgjidhjeve eficiente të të përmirësimit të situatës energjitike duke përdorur teknologjinë ekologjike, në reduktim maksimal konsumit aktual dhe duke ndikuar ndjeshëm në uljen e kostos së ndriçimit si dhe duke ndikuar indirekt ne uljen e përgjithshme të CO₂ në atmosfere.</p> <p>Ky projekt nisi me iniciativën e Sekretariatit Zviceran të Shtetit për Çështje Ekonomike (SECO), cili përmes një mekanizmi seleksionimi, përzgjedh Bashkinë Shkodër si një ndër katër bashkitë fituese për implementimin e këtij projekti.</p> <p>Projekti perfundoi me sukses ne gusht te vitit 2024 , ku u realizuan 11 akse rrugore rreth 7 km rruge si me poshte :</p> <p>Rrugen pedonale “Gjuhadol” (zona historike e qytetit), duke vazhduar me</p> <ol style="list-style-type: none"> 1. Bulevardi “Zogu i Pare”, 2. Rrugën “Studenti” dhe 3. Rrugen “Wilson”. 4. Bulevardi “Mehmet Pashë Plakut”, 5. Rruga “Marin Bicikemi”, 6. Rruga “Edith Durham” 7. Bulevardi “Skenderbeu”. 8. Bulevardi “Bujar Bishanaku 9. Rruga “Daut Boriçi”, 10. Rruga “Kole Heqimi”, <p>Projekti u bashkefinancua nga Bashkia Shkoder dhe SECO (Sekretariatit Zviceran i Shtetit për Çështje Ekonomike), ku SECO kontribuoi me nje shume prej me 590000 CHF dhe Bashkia Shkodër do të kontribuojë me 60 000 CHF (6,972,000 lek).</p>		
<p>i. Situata</p> <p>Bazuar ne memorandumin e Memorandumin e Mirkuptimit ndermjet Bashkise Shkoder dhe Sekretariatit Shteteror Zviceran per Ceshitet Ekonomike (SECO) / Ndryshimi nr 1 nenshkruar nga Kryetari i Bashkise dhe Ambasada e Zvices me nr 8366 prot dt 19.04.2024 , ky memorandum shprehet : <i>Pas përfundimit të projekteve për ndriçimin e rrugëve, të listuara në MM, çdo fond i mbetur do të përdoret për instalimin e ndriçimit rrugor me eficiencë energjive në rrugë të tjera për të cilat janë përgatitur projekte të detajuara inxhinierike.</i> Per sa me siper bashkia do te realizoje investime te tjera ne ndricim rrugor sipas marreveshjes.</p> <p>Fondi i mbetur sipas marreveshjes do te dakortesohet me donatorin dhe do te perdoret ne investimet e tjera.</p>		
<p>ii. Synimi i projektit</p> <p>imi kryesor i tij është që të përmirësojë menaxhimin bashkiak të energjisë, duke ulur konsumin vjetor të energjisë, duke sjellë një situatë me të mirë energjitike, kosto më të ulët të ndriçimit publik sidhe përmirësimin e e këtij shërbimi.</p> <p>anë të këtij projekti synohet të arrihet një ndriçim standart, duke garantuar uniformitet, komfort dhe jetëgjatësi me të madhe të ndriçimit.</p> <p>kursimin e energjisë indirekt synohet të ndikohet tek ulja emetimeve të gazeve serë.</p> <p>anë të këtij projekti synohet që të krijohet një qasje e re në raport me konsumin energjitik ne ndriçimin publik duke ndryshuar sjellje ne raport me eficensen energjitike duke hapur një kapitull të ri në menaxhimin e energjisë ne sektorin publik.</p> <p>nashtu projekti synon hartimin e e Planit të Eficiencës së Energjisë për Bashkinë Shkodër, si një dokument që do të garantojë vijimësinë e projeteve/ investimeve në funksion të eficiencës së energjisë.</p>		
<p>iii. Aktivitetet kryesore të projektit</p> <ul style="list-style-type: none"> • Auditimi energjitik i ndriçimit publik në rrugët e perzgjedhura • Përzgjedhja dhe hartimi i projekteve teknike për zbatimin e tyre. • Zbatimi i projekteve sipas rradhës së dakortësuar • Hartimi i Planit të Eficiencës së Energjisë, Bashkia Shkodër. 		

b) Rezultatet që prisni					
<ul style="list-style-type: none"> • Krijimi dhe forcimi i njësive të menaxhimit të energjisë në mënyrë të qëndrueshme në nivel bashkiak. • Zhvillimi i Planeve të Energjisë Bashkiake për 4 bashkitë pilot. . • Realizimi i investimeve me periudhë zbatimi shumë të shpejtë në bashkitë pilot. • Forcimi i institucioneve kyçe në lidhje me menaxhimin e energjisë dhe rritjen e ndërgjegjësimit të popullsisë dhe vendim-marrësve në bashki. • Përgatitja e Programit Shqiptar të Menaxhimit të Energjisë me mundësitë potenciale për tu shtrirë në nivel kombëtar 					
c) Aktoret e mundshëm			d) Kontributet e mundshme në projekt		
Bashkia Shkoder Ministria e Mjedisit e Turizmit, Ministria e Infrastrukturës e Energjisë			Bashkia Shkodër, SECO		
e) Shpenzimet e llogaritura					
Shpenzimet për çdo aktivitet 2025		Totali (000 lekë)	Nga kjo:		
			Paga, sig	Operative	Kapitale
A.1	Zbatim Investimi në kuadër të projektit Bashki të Zgjuara Energjie				
A2	Mbikqyrje e Investimit Bashki te Zgjuara Energjie				
A3	Kolaudim Investimi Bashki te Zgjuara Energjie				
Shuma					
Shpenzimet për çdo aktivitet 2026		Totali (000 lekë)	Nga kjo:		
			Paga, sig	Operative	Kapitale
Shpenzimet për çdo aktivitet 2027		Totali (000 lekë)	Nga kjo:		
			Paga, sig	Operative	Kapitale
Shuma					
f) Periudha e zbatimit		g) Pergatiti dhe ndjek realizimin e projektit:			
Gjate viteve 2025, 2026, 2027		Drejtoria e Mjedisit dhe Energjise se Rinovueshme Institucion Likujdues: Bashkia Shkodër			

Nr. 21	P.AD141.Q5.O1.A1 Paga dhe sigurime Inspektoriati i mbrojtjes territorit	Progami AD141: Planifikimi dhe Kontrolli i Territorit dhe Mjedisi
---------------	---	--

b) Përshkrimi i shkurtër i projektit

i. Situata

• Paga dhe shtesat mbi paga

Me VKB nr. 55, datë 29.12.2023 "Për miratimin e buxhetit të vitit 2024 dhe programit buxhetor afatmesëm përfundimtar 2024-2026 të Bashkisë Shkodër, i ndryshuar me VKB 55 date 30.09.2024", është miratuar numri i punonjësve të Bashkisë Shkodër për vitin 2024, ndërsa niveli i pagave me VKB nr. 54, datë 30.09.2024 "Për miratimin e nivelit të pagave të funksionarëve të zgjedhur ose të emëruar, të nëpunësve civilë e të punonjësve administrativë të Bashkisë Shkodër dhe institucioneve të varësisë",

Paga dhe shtesat mbi paga. Zbatimi i buxhetit për shpenzime personeli për vitin 2025, bazohet tek numri i punonjësve dhe nivelet e pagave sipas klasave e shtesave mbi pagë në përputhje me aktet nënligjore në fuqi, të pages bazë minimale në shkallë vendi Vendimit nr.113, datë 01.03.2023 i Këshillit të Ministrave "Për përcaktimin e pagës minimale në shkallë vendi"; brenda kufirit minimal dhe maksimal të miratuar, në mbështetje të ligjit nr.35/2023 "Për kompetencat për caktimin e pagave, trajtimeve të tjera financiare dhe përfitimeve të të punësuarve në institucionet e administratës publike, VKM nr. 328 dt. 31.05.2023 "Për klasifikimin e funksioneve, grupimin e njësive të vetëqeverisjes vendore, për efekt page, dhe caktimin e kufijve të pagave të funksionarëve të zgjedhur e të emëruar, të nëpunësve civilë e të punonjësve administrativë të njësive të vetëqeverisjes vendore", i ndryshuar, VKM nr. 325 dt. 31.05.2023 "Për miratimin e strukturës së pagave, niveleve të pagave dhe shtesave të tjera mbi pagë të zëvendësministrit, funksionarëve të kabineteve, prefektit, nënprefektit, nëpunësve civile dhe nëpunësve në disa institucione të administratës publike", i ndryshuar; VKM nr. 326 datë 31.05.2023 "Për pagat e punonjësve mbështetës dhe punonjësve të tjerë të specialiteteve të ndryshme në disa institucioneve të administratës publike", i ndryshuar.

• Kontributi për sigurime shoqërore dhe shëndetësore

Kontributi i sigurimeve shoqërore dhe shëndetësore do të jetë në zbatim të ligjit Nr. 7703, datë 11. 05. 1993, "Për sigurimet shoqërore në Republikën e Shqipërisë", të ndryshuar dhe të ligjit Nr. 7870, date 13. 10. 1994 "Për sigurimet shëndetësore në Republikën e Shqipërisë", të ndryshuar".

ii. Synimi i projektit

Garantimi i shpenzimeve të pagave, sigurimeve shoqërore dhe shëndetësore të punonjësve. Analizë sipas ngarkesës, sipas funksioneve, ligjeve sektoriale për zbatim dhe akteve nënligjore për rolin e secilës drejtori dhe sektor.

iii. Aktivitetet kryesore të projektit

- Sigurimi i shpenzimeve
3. Paga,
 4. Sigurime shoqërore dhe shëndetësore

b) Rezultatete pritshme

- Shpërblimi në mënyrë sistematike dhe korrekte për paga, sigurime shoqërore dhe shëndetësoretë në mbështetje të përmbushjes së detyrave dhe funksioneve me profesionalizëm, korrektësi dhe transparencë.
- Efektivitet të plotë të punës së punëtorëve të njësisë së ofrimit të shërbimeve

c) Aktorët e mundshëm

3. Drejtoria e Burimeve Njerëzore dhe Shërbimeve Mbështetëse
4. Institucioni që ndjek shpenzimet: NSHPP

d) Kontributet e mundshme në projekt

Bashkia Shkoder

e) Shpenzimet e llogaritura

Shpenzimet për çdo aktivitet viti 2025		Total (mijë lekë)	Nga kjo:				
			Paga	Sigurime	Operative	Transferata	Kapitale
A.1.	Paga dhe shtesat mbi paga	17,426	17,426				
A.2	Kontributi për sigurime shoqërore dhe shëndetësore	2 345		2,772			
TOTALI		20,198	17,426	2,772			
Shpenzimet për çdo aktivitet viti 2026		Total (mijë lekë)	Nga kjo:				
			Paga	Sigurime	Operative	Transferata	Kapitale
A.1	Paga dhe shtesat mbi paga	17,426	17,426				
A.2	Kontributi për sigurime shoqërore dhe shëndetësore			2,772			
TOTALI		20,198	17,426	2,772			
Shpenzimet për çdo aktivitet viti 2027		Total (mijë lekë)	Nga kjo:				
			Paga	Sigurime	Operative	Transferata	Kapitale

A.1	Paga dhe shtesat mbi paga	17,426	17,426				
A.2	Kontributi për sigurime shoqërore dhe shëndetësore			2,772			
TOTALI		20,198	17,426	2,772			
f) Periudha e zbatimit Gjatë viteve 2025, 2026, 2027		g) Përgatiti dhe ndjek realizimin e projektit: Drejtoria e Burimeve Njerëzore dhe Shërbimeve Mbështetëse Institucioni likujdues: Bashkia Shkoder					

Nr. 22	P.AD141.Q5.O1.A2 Paga dhe sigurime Drejtoria e Planifikimit	Progami AD141: Planifikimi dhe Kontrolli i Territorit dhe Mjedisi				
c) Përshkrimi i shkurtër i projektit						
i. Situata						
<ul style="list-style-type: none"> Paga dhe shtesat mbi paga Me VKB nr. 55, datë 29.12.2023 "Për miratimin e buxhetit të vitit 2024 dhe programit buxhetor afatmesëm përfundimtar 2024-2026 të Bashkisë Shkodër, i ndryshuar me VKB 55 date 30.09.2024 ", është miratuar numri i punonjësve të Bashkisë Shkodër për vitin 2024 , ndërsa niveli i pagave me VKB nr. 54, datë 30.09.2024 "Për miratimin e nivelit të pagave të funksionarëve të zgjedhur ose të emëruar, të nëpunësve civilë e të punonjësve administrativë të Bashkisë Shkodër dhe institucioneve të varësisë", Paga dhe shtesat mbi paga . Zbatimi i buxhetit për shpenzime personeli për vitin 2025, bazohet tek numri i punonjësve dhe nivelet e pagave sipas klasave e shtesave mbi pagë në përputhje me aktet nënligjore në fuqi, të pages bazë minimale në shkallë vendi Vendimit nr.113, datë 01.03.2023 i Këshillit të Ministrave "Për përcaktimin e pagës minimale në shkallë vendi"; brenda kufirit minimal dhe maksimal të miratuar , në mbështetje të ligjit nr.35/2023 "Për kompetencat për caktimin e pagave, trajtimeve të tjera financiare dhe përfitimeve të të punësuarve në institucionet e administratës publike, VKM nr. 328 dt. 31.05.2023 "Për klasifikimin e funksioneve, grupimin e njësive të vetëqeverisjes vendore, për efekt page, dhe caktimin e kufijve të pagave të funksionarëve të zgjedhur e të emëruar, të nëpunësve civilë e të punonjësve administrativë të njësive të vetëqeverisjes vendore", i ndryshuar, VKM nr. 325 dt. 31.05.2023 "Për miratimin e strukturës së pagave, niveleve të pagave dhe shtesave të tjera mbi pagë të zëvendësministrit, funksionarëve të kabineteve, prefektit, nënprefektit, nëpunësve civile dhe nëpunësve në disa institucione të administratës publike", i ndryshuar ; VKM nr. 326 datë 31.05.2023 "Për pagat e punonjësve mbështetës dhe punonjësve të tjerë të specialiteteve të ndryshme në disa institucioneve të administratës publike", i ndryshuar. Kontributi për sigurime shoqërore dhe shëndetësore Kontributi i sigurimeve shoqërore dhe shëndetësore do të jetë në zbatim të ligjit Nr. 7703, datë 11. 05. 1993, "Për sigurimet shoqërore në Republikën e Shqipërisë", të ndryshuar dhe të ligjit Nr. 7870, date 13. 10. 1994 "Për sigurimet shëndetësore në Republikën e Shqipërisë", të ndryshuar". 						
ii. Synimi i projektit						
Garantimi i shpenzimeve të pagave, sigurimeve shoqërore dhe shëndetësore të punonjësve. Analizë sipas ngarkesës, sipas funksioneve, ligjeve sektoriale për zbatim dhe akteve nënligjore për rolin e secilës drejtori dhe sektor.						
iii. Aktivitetet kryesore të projektit						
Sigurimi i shpenzimeve 5. Paga, 6. Sigurime shoqërore dhe shëndetësore						
b) Rezultatete pritshme						
<ul style="list-style-type: none"> Shpërblimi në mënyrë sistematike dhe korrekte për paga, sigurime shoqërore dhe shëndetësoretë në mbështetje të përmbushjes së detyrave dhe funksioneve me profesionalizëm, korrektësi dhe transparencë. Efektivitet të plotë të punës së punëtorëve të njësisë së ofrimit të shërbimeve 						
c) Aktorët e mundshëm			d) Kontributet e mundshme në projekt			
5. Drejtoria e Burimeve Njerëzore dhe Shërbimeve Mbështetëse 6. Institucioni që ndjek shpenzimet: NSHPP			Bashkia Shkoder			
e) Shpenzimet e llogaritura						
Shpenzimet për çdo aktivitet viti 2025		Total (mijë lekë)	Nga kjo:			
			Paga	Sigurime	Operativ	Transferta Kapitale
A.1.	Paga dhe shtesat mbi paga	23,844	23,844			
A.2	Kontributi për sigurime shoqërore dhe shëndetësore	3,793		3,793		
TOTALI		27,637	23,844	3,793		
Shpenzimet për çdo aktivitet viti 2026		Total (mijë lekë)	Nga kjo:			
			Paga	Sigurime	Operativ	Transferta Kapitale
A.1	Paga dhe shtesat mbi paga	23,844	23,844			
A.2	Kontributi për sigurime shoqërore dhe shëndetësore	3,793		3,793		
TOTALI		27,637	23,844	3,792		
Shpenzimet për çdo aktivitet viti 2027		Total (mijë lekë)	Nga kjo:			
			Paga	Sigurime	Operativ	Transferta Kapitale

A.1	Paga dhe shtesat mbi paga	23,844	23,844				
A.2	Kontributi për sigurime shoqërore dhe shëndetësore	3,793		3,793			
TOTALI		27,637	23,844	3,792			
f) Periudha e zbatimit Gjatë viteve 2025, 2026, 2027		g) Përgatiti dhe ndjek realizimin e projektit: Drejtoria e Burimeve Njerëzore dhe Shërbimeve Mbështetëse Institucioni likujdues: Bashkia Shkoder					

Nr. 23	P.AD141.Q5.O1.A3 Paga dhe sigurime Drejtoria e Kontrollit te Zhvillimit te Territorit	Progami AD141: Planifikimi dhe Kontrolli i Territorit dhe Mjedisi				
d) Përshkrimi i shkurtër i projektit						
i. Situata						
<ul style="list-style-type: none"> Paga dhe shtesat mbi paga Me VKB nr. 55, datë 29.12.2023 "Për miratimin e buxhetit te vitit 2024 dhe programit buxhetor afatmesëm përfundimtar 2024-2026 të Bashkisë Shkodër, i ndryshuar me VKB 55 date 30.09.2024 ", është miratuar numri i punonjësve të Bashkisë Shkodër per vitin 2024 , ndërsa niveli i pagave me VKB nr. 54, datë 30.09.2024 "Për miratimin e nivelit të pagave të funksionarëve të zgjedhur ose të emëruar, të nëpunësve civilë e të punonjësve administrativë të Bashkisë Shkodër dhe institucioneve të varësisë", Paga dhe shtesat mbi paga . Zbatimi i buxhetit për shpenzime personeli për vitin 2025, bazohet tek numri i punonjësve dhe nivelet e pagave sipas klasave e shtesave mbi pagë në përputhje me aktet nënligjore në fuqi, të pages bazë minimale në shkallë vendi Vendimit nr.113, datë 01.03.2023 i Këshillit të Ministrave "Për përcaktimin e pagës minimale në shkallë vendi"; brenda kufirit minimal dhe maksimal të miratuar , në mbështetje të ligjit nr.35/2023 "Për kompetencat për caktimin e pagave, trajtimeve të tjera financiare dhe përfitimeve të të punësuarve në institucionet e administratës publike, VKM nr. 328 dt. 31.05.2023 "Për klasifikimin e funksioneve, grupimin e njësive të vetëqeverisjes vendore, për efekt page, dhe caktimin e kufijve të pagave të funksionarëve të zgjedhur e të emëruar, të nëpunësve civilë e të punonjësve administrativë të njësive të vetëqeverisjes vendore", i ndryshuar, VKM nr. 325 dt. 31.05.2023 "Për miratimin e strukturës së pagave, niveleve të pagave dhe shtesave të tjera mbi pagë të zëvendësministrit, funksionarëve të kabineteve, prefektit, nënprefektit, nëpunësve civile dhe nëpunësve në disa institucione të administratës publike", i ndryshuar ; VKM nr. 326 datë 31.05.2023 "Për pagat e punonjësve mbështetës dhe punonjësve të tjerë të specialiteteve të ndryshme në disa institucioneve të administratës publike", i ndryshuar. Kontributi për sigurime shoqërore dhe shëndetësore Kontributi i sigurimeve shoqërore dhe shëndetësore do të jetë në zbatim të ligjit Nr. 7703, datë 11. 05. 1993, "Për sigurimet shoqërore në Republikën e Shqipërisë", të ndryshuar dhe të ligjit Nr. 7870, date 13. 10. 1994 "Për sigurimet shëndetësore në Republikën e Shqipërisë", të ndryshuar". 						
ii. Synimi i projektit						
Garantimi i shpenzimeve të pagave, sigurimeve shoqërore dhe shëndetësore të punonjësve. Analizë sipas ngarkesës, sipas funksioneve, ligjeve sektoriale për zbatim dhe akteve nënligjore për rolin e secilës drejtori dhe sektor.						
iii. Aktivitetet kryesore të projektit						
Sigurimi i shpenzimeve 7. Paga, 8. Sigurime shoqërore dhe shëndetësore						
b) Rezultatete pritshme						
<ul style="list-style-type: none"> Shpërblimi në mënyrë sistematike dhe korrekte për paga, sigurime shoqërore dhe shëndetësoretë në mbështetje të përmbushjes së detyrave dhe funksioneve me profesionalizëm, korrektësi dhe transparencë. Efektivitet të plotë të punës së punëtorëve të njësisë së ofrimit të shërbimeve 						
c) Aktorët e mundshëm			d) Kontributet e mundshme në projekt			
7. Drejtoria e Burimeve Njerëzore dhe Shërbimeve Mbështetëse 8. Institucioni që ndjek shpenzimet: NSHPP			Bashkia Shkoder			
e) Shpenzimet e llogaritura						
Shpenzimet për çdo aktivitet viti 2025		Total (mijë lekë)	Nga kjo:			
A.1.	Paga dhe shtesat mbi paga	8,454	Paga	Sigurime	Operative	Transferta Kapitale
A.2	Kontributi për sigurime shoqërore dhe shëndetësore	1,345		1,345		
TOTALI		9,799	8,454	1,345		
Shpenzimet për çdo aktivitet viti 2026		Total (mijë lekë)	Nga kjo:			
A.1	Paga dhe shtesat mbi paga	8,454	Paga	Sigurime	Operative	Transferta Kapitale
A.2	Kontributi për sigurime shoqërore dhe shëndetësore	1,345		1,345		
TOTALI		9,799	8,454	1,345		
Shpenzimet për çdo aktivitet viti 2027		Total (mijë lekë)	Nga kjo:			
			Paga	Sigurime	Operative	Transferta Kapitale

A.1	Paga dhe shtesat mbi paga	8,454	8,454				
A.2	Kontributi për sigurime shoqërore dhe shëndetësore	1,345		1,345			
TOTALI		9,799	8,453	1,344			
f) Periudha e zbatimit Gjatë viteve 2025, 2026, 2027		g) Përgatiti dhe ndjek realizimin e projektit: h) Drejtoria e Burimeve Njerëzore dhe Shërbimeve Mbështetëse Institucioni likujdues: Bashkia Shkoder					

Nr. 24	P06140.Q1.O1.A6 Tarifa/taksa për aplikime apo shërbime në lidhje me projekte të bashkisë Shkodër	Progami AD141: Planifikimi dhe Kontrolli i Territorit dhe Mjedisi				
a) Përshkrimi i shkurtër i projektit:						
i. Situata						
Me këtë zë buxhetor parashikohen të mbulohen të gjitha tarifat dhe taksat pranë institucioneve të ndryshme të nevojshme për miratimin e lejeve për projektet për të cilat është përgjegjëse Bashkia Shkodër.						
ii. Synimi i projektit						
<ul style="list-style-type: none"> Grupimi i këtyre shpenzimeve në një zë buxhetor thjeshton procedurat operative, rrit fleksibilitetin për mbulimin e shpenzimeve të paparashikuara dhe shkurton kohën e nevojshme për miratimin e lejeve dhe autorizimeve nga institucione të ndryshme 						
iii. Aktivitetet kryesore të projektit						
Fushat kryesore të këtij aktiviteti janë si më poshtë, por nuk limitohen vetëm në to: - tarifat e oponencës për projektet e veprave të ndërtimit, në përputhje me Ligjin nr.8402, Datë 10.9.1998, "Për kontrollin dhe disiplinimin e punimeve të ndërtimit", i ndryshuar dhe VKM Nr. 9, Datë 11.1.2024 "Për miratimin e rregullave për projektet që duhet t'i nënshtrohen oponencës teknike sipas secilës fushë projektimi, si dhe procedurat që ndiqen në këto raste", - tarifat e aplikimit dhe të miratimit të Vlerësimit të Ndikimit në Mjedisi, në përputhje me Ligjin Nr.10 440, Datë 7.7. 2011 "Për vlerësimin e ndikimit në mjedis" i ndryshuar - tarifat e aplikimit dhe të miratimit të autorizimeve pranë Agjencisë së Menaxhimit të Burimeve Ujore, në përputhje me ligjin Nr 111/2012 "Për menaxhimin e Integruar të Burimeve Ujore", i ndryshuar,						
b) Rezultatet që prisni						
<ul style="list-style-type: none"> Planifikimi Urban Grupimi i këtyre shpenzimeve në një zë buxhetor thjeshton procedurat operative, rrit fleksibilitetin për mbulimin e shpenzimeve të paparashikuara dhe shkurton kohën e nevojshme për miratimin e lejeve dhe autorizimeve nga institucione të ndryshme 						
c) Aktorët e mundshëm				d) Kontributet e mundshme në projekt		
Institucionet e Bashkisë Shkodër				Bashkia Shkodër		
e) Shpenzimet e llogaritura (për çdo aktivitet të mësipërm (pika iii)						
Shpenzimet për çdo aktivitet 2025		Totali (mijë lekë)	Nga kjo:			
			Paga	Sigurime	Operative	Transferime
A.1	Tarifa/taksa për aplikime apo shërbime në lidhje me projekte të bashkisë Shkodër	5000			5000	
Shuma		5000			5000	
Shpenzimet për çdo aktivitet viti 2026		Totali (mijë lekë)	Nga kjo:			
			Paga	Sigurime	Operative	Transferime
A.1	Tarifa/taksa për aplikime apo shërbime në lidhje me projekte të bashkisë Shkodër	2000			2000	
Shuma		2000			2000	
Shpenzimet për çdo aktivitet 2027		Totali (mijë lekë)	Nga kjo:			
			Paga	Sigurime	Operative	Transferime
A.1	Tarifa/taksa për aplikime apo shërbime në lidhje me projekte të bashkisë Shkodër	2000			2000	
Shuma		2000			2000	
f) Periudha e zbatimit Gjatë viteve 2025, 2026, 2027			g) Përgatiti dhe ndjek realizimin e projektit: Bashkia Shkodër. Institucioni likuidues: Bashkia Shkodër			

01. Personat e Kontaktit

Emri i propozuesit të projektit	Bashkia e Shkodrës	Firma e propozuesit të Projektit	
Të dhëna të detajuara për propozuesin e projektit	Drejtoria Studimeve, Planifikimit dhe Koordinimit të Investimeve		
Institucion Buxhetor/ Ministria/grupi/sektori	Bashkia Shkodrës	Vendodhja e Projektit	Bashkia Shkodër

02. Identifikimi i Idesë së Investimit

Projekt Ideja	Përgatitja e PDV për zonat e parashikuara në PPV	Viti 2025-2027
Problemet për tu adresuar	<p>Pas hartimit të PPV-së Shkodër, në mënyrë që të promovohet zhvillimi i territorit duhen hartuar dhe rishikuar një sërë planesh të detajuara vendore. Politika e Bashkisë është që zonat prioritare të zhvillohen me anë të planeve të detajuara vendore në mënyrë që të garantohet një zhvillim sa më i harmonizuar i territorit. PDV do të hartohen nga stafi i bashkisë si dhe me kontraktim. Gjithashtu, pjesë e kontributit për hartimin e PDV do të vijë në marrëveshje edhe me zhvilluesit apo palë të tjera të interesuara bazuar në dispozitat ligjore në fuqi.</p> <p>Parashikohen një sërë PDV të rëndësishme si:</p> <ul style="list-style-type: none"> - Velipojë- Rrjoll - Qendër Shkodër - Shirokë-Zogaj - Zona Industriale etj. <p>Gjatë periudhës disavjeçare të zbatimit të Planit të Përgjithshëm Vendor miratuar me Vendimin Nr.5 Datë 16.10.2017 të Këshillit Kombëtar të Territorit, ndryshuar me Vendim KKT nr. 9, dt. 28.12.2020, autoriteti përgjegjës i planifikimit pranë bashkisë është hasur me disa vështirësi në rregulloren e planifikimit dhe ka lindur nevoja për ndryshime të cilat përfshijnë:</p> <ul style="list-style-type: none"> - Ndryshimi i sipërfaqeve të disa njësive strukturore të mëdha ku është parashikuar PDV, duke i ndarë këto njësi në sipërfaqe më të vogla. - Korrigjime të lapsuseve apo gabimeve të mundshme si mospërputhja numrit të kateve me lartësisë në metra sipas përcaktimeve të VKM nr. 408 datë 13.05.2015 "Për miratimin e rregullores së Zhvillimit të Territorit" (i ndryshuar) - Ndryshim të kufijve të Njësive Strukturore apo kushteve të zhvillimit (nr. katesh, lartësi, KSHT, intensitet ndërtimi, etj.); - Ndryshimi i kufijve administrativë e territorial të Bashkisë Shkodër sipas VKM Nr. 360, datë 29.5.2019: "Për miratimin e hartës së përditësuar të kufijve administrativë territorialë të njësive të vetëqeverisjes vendore"; - Heqja e kushtit të hartimit të dokumentit të Planit të Detajuar Vendor, për ato njësi për të cilat është konstatuar si kusht i panevojshëm; - Ndryshime ose shtesa të Rregullores së Planit të Zhvillimit të Territorit dhe Rregullores së planifikimit të Territorit që kanë ndryshuar gjatë kësaj periudhe. 	
Emri i Programit	Planifikimi urban	
Qëllimet dhe objektivat e programit të cilat projekti do të ndihmojë të arrihen	<ul style="list-style-type: none"> - Hartimi i Planeve të Detajuara Vendore për zhvillimin e zonave - Rishikimi i Planit të Përgjithshëm Vendor të Bashkisë Shkodër me Procedurë të Thjeshtuar - Harmonizim dhe koordinim - Zhvillim në bazë njësie 	

03. Autorizuesit / Hapat e aprovimit të projekt idesë

	Emri	Nënshkrimi	Data	Qëllimi i rishikimit <i>Statusi i Projektit Idesë</i>
Drejtuesi i Programit në Institucionin Buxhetor (IB)	Drejtoria Studimeve, Planifikimit dhe Koordinimit të Investimeve			
Komente nga Drejtuesi i Programit (nqs ka)				
Sekretari i Përgjithshëm				Konfirmimi/refuzimi i aprovimit të projekt idesë
Komente nga Sekretari i Përgjithshëm (nqs ka)				

Nr. 26 Publikimi i Planeve të Detajuara Vendore nëpërmjet publikimit elektronik dhe mjeteve tradicionale të informimit.

Kodi në matricë: P.AD141.Q5.O1.A5

01. Personat e Kontaktit

Emri i propozuesit të projektit	Bashkia e Shkodrës	Firma e propozuesit të Projektit	
Të dhëna të detajuara për propozuesin e projektit	Drejtoria Studimeve, Planifikimit dhe Koordinimit të Investimeve		
Institucioni Buxhetor/ Ministria/grupi/sektori	Bashkia Shkodrës	Vendodhja e Projektit	Bashkia Shkodër

02. Identifikimi i Idesësë Investimit

Projekt Ideja	Publikimi i Planeve të Detajuara Vendore dhe Dokumentit të Rishikuar të Planit të Përgjithshëm Vendor nëpërmjet publikimit elektronik dhe mjeteve tradicionale të informimit.	Viti 2025-2027
Problemet për t'u adresuar	<p>Sipas përcaktimeve të Planit të Përgjithshëm Vendor, disa nga njësitë për të cilat do të hartohen dhe plane të detajuara vendore janë, SH003.UB, SH004.UB, SH008.UB, SH017.UB; SH056.UB, VL003.UB, VL003/1.UB (që janë në faze draft paraprak), SH001.UB, SH012.UB, SH018.UB, SH019.UB, SH021.UB, SH025.UB, SH026.UB, SH027.UB, SH028.UB, SH029.UB, SH100.UB, SH103.UB, SH104.UB, SH105.UB, SH106.UB, SH108.UB, SH109.UB, SH110.UB, VL007.N, SH005.UB, SH006.UB, SH007.UB, SH009.UB, SH010.UB; SH015.UB, SH016.UB, SH041.UB, SH057.UB, SH111.UB, SH112.UB, SH114.UB, VL002.UB, VL004.UB, VL005.UB, VL006.UB, VL012.UB, VL013.UB, VL135.UB, VL137.UB. etj, PDV-të kanë për qëllim sipas rastit, të detajojnë përcaktimet e PPV-së, për: zhvillimin dhe/ose rizhvillimin e një njësie; rigjenerimin/ripërtëritjen urbane; përdorimet e tokës dhe kushtet e zhvillimit; investimet publike në infrastrukturë apo shërbimet publike, që ndikojnë në ndryshimin ose rishpërndarjen e kushteve të zhvillimit; programet e drejtim të zhvillimit nëpërmjet instrumenteve,</p> <p>Fillimi i procesit të punës për hartimin e PDV-së bëhet nga njësi vendore, me iniciativë të veten nisur nga interesi publik për pajisje me infrastrukturë dhe shërbime apo me kërkesë të çdo pale të interesuar për zhvillim. Hartimi i dokumentit të PDV-së kryhet nga vetë autoriteti vendor për planifikimin dhe/ose nga pala e interesuar dhe në çdo rast procesi mbikëqyret në çdo hap nga struktura përgjegjëse e planifikimit të territorit të autoritetit vendor.</p> <p>Me nisjen e procesit të hartimit të PDV-së për secilën njësi strukturore, do të kryhet edhe këshillimi i PDV-së në të gjitha fazat, përmes botimit të dokumentit në regjistër, informimit të palëve të interesuara dhe publikut nëpërmjet një a më shumë mjeteve tradicionale të informimit dhe përmes organizimit të takimeve publike me ta.</p> <p>Gjatë Rishikimit të Planit të Përgjithshëm Vendor të Bashkisë Shkodër dhe hartimit të dokumentit të planifikimit është tepër e rëndësishme të sigurohet një proces dialogu, bashkëpunimi dhe bashkërendimi ndërmjet autoriteteve vendimmarrëse dhe komunitetit, me synim trajtimin e çështjeve dhe pengesave të hasura gjatë periudhës 2-vjeçare të zbatimit të Planit të Përgjithshëm Vendor.</p> <p>Në këtë kuadër, autoriteti përgjegjës i planifikimit pranë Bashkisë parashikon të organizojë 1 seancë këshillimi dhe takimi publik me grupet e interesit të cilat bëhen subjekt i ndryshimeve të dokumentit të planit. Grupi i punës për rishikimin e dokumentit të planifikimit, gjithashtu do të konsultojë dhe rishikojë çdo kërkesë të ardhur pranë Bashkisë. Takimet këshilluese zhvillohen me grupet e interesit dhe ekspertë të fushës, si edhe, me forumet këshillimore vendore. Takimet këshillimore kanë në fokus tërheqjen e mendimeve dhe sugjerimeve nga grupet e specializuara ose që preken drejtpërdrejt nga dokumenti i planifikimit.</p> <p>Rezultatet, komentet dhe propozimet e takimeve publike do të reflektohen dhe do t'i bashkëlidhen dokumentit të planifikimit.</p>	

Emri i Programit	Planifikimi urban
Qëllimet dhe objektivat e programit të cilat projekti do të ndihmojë të arrihen	<ul style="list-style-type: none"> - Publikimi i PDV - Këshillimi i PDV - Publikimi i Dokumentit të Rishikuar PPV - Këshillimi i Rishikimit të PPV - Harmonizim dhe koordinim - Zhvillim në bazë njësie

03. Autorizuesit / Hapat e aprovimit të projekt idesë

	Emri	Nënshkrimi	Data	Qëllimi i rishikimit <i>Statusi i Projekt Idesë</i>
Drejtesi i Programit në Institucionin Buxhetor (IB)	Drejtorja Studimeve, Planifikimit dhe Koordinimit të Investimeve			
Komente nga Drejtuesi i Programit (nqs ka)				
Sekretari i Përgjithshëm				Konfirmimi/refuzimi i aprovimit të projekt idesë
Komente nga Sekretari i Përgjithshëm (nqs ka)				

Nr. 27	P.AD141.Q5.O1.A7 Paga dhe sigurime Drejtoria e Drejtoria e aseteve dhe Kadastrës Urbane	Progami AD141: Planifikimi dhe Kontrolli i Territorit dhe Mjedisi				
e) Përshkrimi i shkurtër i projektit						
i. Situata						
<ul style="list-style-type: none"> Paga dhe shtesat mbi paga Me VKB nr. 55, datë 29.12.2023 "Për miratimin e buxhetit të vitit 2024 dhe programit buxhetor afatmesëm përfundimtar 2024-2026 të Bashkisë Shkodër, i ndryshuar me VKB 55 date 30.09.2024", është miratuar numri i punonjësve të Bashkisë Shkodër për vitin 2024, ndërsa niveli i pagave me VKB nr. 54, datë 30.09.2024 "Për miratimin e nivelit të pagave të funksionarëve të zgjedhur ose të emëruar, të nëpunësve civilë e të punonjësve administrativë të Bashkisë Shkodër dhe institucioneve të varësisë", Paga dhe shtesat mbi paga. Zbatimi i buxhetit për shpenzime personeli për vitin 2025, bazohet tek numri i punonjësve dhe nivelet e pagave sipas klasave e shtesave mbi pagë në përputhje me aktet nënligjore në fuqi, të pages bazë minimale në shkallë vendi Vendimit nr.113, datë 01.03.2023 i Këshillit të Ministrave "Për përcaktimin e pagës minimale në shkallë vendi"; brenda kufirit minimal dhe maksimal të miratuar, në mbështetje të ligjit nr.35/2023 "Për kompetencat për caktimin e pagave, trajtimeve të tjera financiare dhe përfitimeve të të punësuarve në institucionet e administratës publike, VKM nr. 328 dt. 31.05.2023 "Për klasifikimin e funksioneve, grupimin e njësive të vetëqeverisjes vendore, për efekt page, dhe caktimin e kufijve të pagave të funksionarëve të zgjedhur e të emëruar, të nëpunësve civilë e të punonjësve administrativë të njësive të vetëqeverisjes vendore", i ndryshuar, VKM nr. 325 dt. 31.05.2023 "Për miratimin e strukturës së pagave, niveleve të pagave dhe shtesave të tjera mbi pagë të zëvendësministrit, funksionarëve të kabineteve, prefektit, nënprefektit, nëpunësve civile dhe nëpunësve në disa institucione të administratës publike", i ndryshuar; VKM nr. 326 datë 31.05.2023 "Për pagat e punonjësve mbështetës dhe punonjësve të tjerë të specialiteteve të ndryshme në disa institucioneve të administratës publike", i ndryshuar. Kontributi për sigurime shoqërore dhe shëndetësore Kontributi i sigurimeve shoqërore dhe shëndetësore do të jetë në zbatim të ligjit Nr. 7703, datë 11. 05. 1993, "Për sigurimet shoqërore në Republikën e Shqipërisë", të ndryshuar dhe të ligjit Nr. 7870, date 13. 10. 1994 "Për sigurimet shëndetësore në Republikën e Shqipërisë", të ndryshuar". 						
ii. Synimi i projektit						
Garantimi i shpenzimeve të pagave, sigurimeve shoqërore dhe shëndetësore të punonjësve. Analizë sipas ngarkesës, sipas funksioneve, ligjeve sektoriale për zbatim dhe akteve nënligjore për rolin e secilës drejtori dhe sektor.						
iii. Aktivitetet kryesore të projektit						
Sigurimi i shpenzimeve i) Paga, j) Sigurime shoqërore dhe shëndetësore						
b) Rezultatete pritshme						
<ul style="list-style-type: none"> Shpërblimi në mënyrë sistematike dhe korrekte për paga, sigurime shoqërore dhe shëndetësore në mbështetje të përbushjes së detyrave dhe funksioneve me profesionalizëm, korrektësi dhe transparencë. Efektivitet të plotë të punës së punëtorëve të njësive së ofrimit të shërbimeve 						
c) Aktorët e mundshëm			d) Kontributet e mundshme në projekt			
Drejtoria e Aseteve dhe Kadastrës Urbane			Bashkia Shkoder			
e) Shpenzimet e llogaritura						
Shpenzimet për çdo aktivitet viti 2025		Total (000 lekë)	Nga kjo:			
			Paga	Sigurime	Operativ	Transfert
A.1.	Paga dhe shtesat mbi paga	7,439	7,439			
A.2	Kontributi për sigurime shoqërore dhe shëndetësore	1,183		1,183		
TOTALI		8,622	7,439	1,183		
Shpenzimet për çdo aktivitet viti 2026		Total (mijë lekë)	Nga kjo:			
			Paga	Sigurime	Operativ	Transfert
A.1	Paga dhe shtesat mbi paga	7,439	7,439			
A.2	Kontributi për sigurime shoqërore dhe shëndetësore	1,183		1,183		
TOTALI		8,622	7,439	1,183		
Shpenzimet për çdo aktivitet viti 2027		Total (mijë lekë)	Nga kjo:			
			Paga	Sigurime	Operativ	Transfert
A.1	Paga dhe shtesat mbi paga	7,439	7,439			



A.2	Kontributi për sigurime shoqërore dhe shëndetësore	1,183		1,183			
A.3	Dieta për punonjësit						
Totali		8,622	7,439	11,83			
f) Periudha e zbatimit Gjatë viteve 2025, 2026, 2027		g) Përgatiti dhe ndjek realizimin e projektit: Drejtoria e Aseteve dhe Kadastrës Urbane Institucioni likujdues: Bashkia Shkoder					

Nr. 28	P.AD141.Q5.O1.A8 Shërbimi për regjistrimin e pronave në pronësi të Bashkisë Shkodër	Progami AD141: Planifikimi dhe Kontrolli i Territorit dhe Mjedisi
a) Përshkrimi i shkurtër i projektit:		
i. Situata		
<p>Ky projekt synon përbushjen e detyrimeve që Bashkia Shkodër, për kryerjen e proceseve për regjistrimin e pronave në pronësi të Bashkisë Shkodër Ky proces realizohet në zbatim të dispozitave ligjore si më poshtë:</p> <ul style="list-style-type: none"> * Ligji 139/2015` Për vetëqeverisjen vendore` i ndryshuar , * Ligji nr.8743, datë 22.02.2001 "Për pronat e paluajtshme të shtetit", i ndryshuar. * Ligji nr.8744, datë 22.02.2001 "Për transferimin e pronave të paluajtshme publike të shtetit në njësitë e qeverisjes vendore", i ndryshuar. * Ligji nr. 20/2020 "Për përfundimin e proceseve kalimtare të pronësisë në Republikën e Shqipërisë" * Vendimi i Këshillit të Ministrave nr.500, datë 14.08.2001 "Për inventarizimin e pronave të paluajtshme shtetërore dhe transferimin e pronave në njësitë e qeverisjes vendore". * Udhëzimi nr.1, datë 15.02.2002 "Për plotësimin e formularit për inventarizimin dhe transferimin e ambjenteve administrative në pronësi të njësiteve të qeverisjes vendore" * Udhëzimi nr.2, datë 30.04.2002 "Për inventarizimin e pronave të paluajtshme të shtetit dhe plotësimin e formularëve". * Udhëzimi nr.3, datë 18.07.2002 "Për inventarizimin e pronave të paluajtshme të shtetit nga njësitë e qeverisjes vendore". * Udhëzimi nr.15, datë 30.05.2003 "Për mënyrën e paraqitjes nga njësitë e qeverisjes vendore të kërkesave për transferimin në pronësi të tyre të pronave të paluajtshme publike". <p>Ky projekt synon përbushjen e detyrimeve që Bashkia Shkodër ka për inventarizimin e pronës publike në kryerjen e tre fazave në të cilat kalon procesi deri në transferimin e plotë tek bashkia Shkodër dhe shpronësimet sipas projekteve përkatëse:</p> <p>Proçesin e regjistrimit të pronave të transferuara dhe per transferim : me VKM-në nr. 421, datë 2.6.2010 "Për miratimin e listës përfundimtare (të pjesshme) të pronave të paluajtshme publike, shtetërore, që transferohen në pronësi ose në përdorim të Bashkisë Shkodër, të Qarkut të Shkodrës" prane ASHK. Ne ASHK në zbatim të VKM-së së sipërcituar janë në proces regjistrimi pronat e transferuara. (per objekte me fushe perdorimi Arsimi, Shendetesi, Tregje, Kulture Sportive).</p> <p>Faza e trete (perfundimtare) e inventarit të pronave me fushë përdorimi infrastrukturë sherbime publike,rrugë,lulishta. (zonave kadastrale 8591,8592,8593,8594,8595.8596,8597 , rishikim i VKB 144/2009) Marrja e informacionit në ASHK , Shkodër, sipas programit që ato disponojmë. Përgatitja e plan rievimeve në formatin DWG, Përgatitja e formulave te inventarizimit dhe rishikimi i tyre, përgatitja e listës përfundimtare të pronave të paluajtshme publike shtetërore, me fushë përdorimi të pronës infrastrukturë sherbime publike, rrugë, lulishte , ne mbeshtetje te VKM 366 date 27.03.2008. Ne proces</p> <p>Procesi per transferim te pasurive publike te Njesive Administrative. Faza e trete (perfundimtare) e inventarit të pronave ne Njesite Administrative. Ripërgatitja e plan rievimeve në formatin DWG, Përgatitja e formulave te inventarizimit dhe rishikimi i tyre, përgatitja e listave përfundimtare të pronave të paluajtshme publike shtetërore, sipas standarteve te VKM 782/2020. Konfirmimi nga ASHK i Statuseve juridike referuar orientimit te ASHK – Tirane. -Ne proces</p> <p>Kerkesa. Verifikimet/trajtimet e shkresave me me institucionet shteterore per procedura sipas dispozitave ligjore : -Vendim nr. 781, datë 7.10.2020 "Për përcaktimin e procedurave të hollësishme të regjistrimit të titujve të pronësisë që nuk kanë të përcaktuar sipërfaqen". -Vkm 827 Datë 30.09.2020 " Për përcaktimin e rregullave të hollësishme për miratimin e dokumentit të pronësisë, të objekteve pa titull pronësie, trojeve të tyre funksionale dhe të oborreve në përdorim". Ne varesi te kerkesave.</p> <p>Trajtimi i procedurave te Shpronësimit. Ne varesi te kerkesave , dhe projekteve per miratim.</p> <p>Perditesimi i te gjithë pasurive te Transferuara sipas VKM Nr. 28, datë 27.1.2023 "Për përcaktimin e procedurave të hollësishme të përditësimit të listave të pronave shtetërore dhe rregullave për bashkëpunimin ndërmjet institucioneve" -Ne varesi te prioriteteteve te bashkise Shkoder , ne zhvillim.</p>		
ii. Synimi i projektit		
Të përmirësojë qeverisjen lokale në funksion të ofritit të shërbimeve sipas standarteve të parashikuar ndaj komunitetit. Të dërgojë për regjistrim të gjitha pronat e transferuara me VKM .dhe të përfundojë procesin e transferimit të pronave.		
iii. Aktivitetet kryesore të projektit		
Përgatitja e dokumentacionit për regjistrim për secilën pronë Dërgimi i dokumentacionit Aplikim në platformen e-Albania për statute juridike, për regjistrim , për paisje me çertifikata pronësie, kartelet pasurie dhe hartë treguese.		
b) Rezultatet që prisni		



<p>Çertifikatat e pronësisë për pronat e transferuara në pronësi nga Vendimet e Këshillit të Ministrave, duke përbushur detyrimet ligjore</p> <p>Çertifikata e pronësisë për pronat e përfituara nga shpronësimet , të cilët bëjnë të mundur likuidimin e vlerës së shpronësimit dhe kryerjes së detyrimeve ndaj ligjit dhe qytetarëve.</p> <p>Marrja e statuseve juridike dhe çdo informacioni tjetër që do të na shërbejë për përfundimin e transferimit të pronave të paluajtshme shtetërore tek Bashkia Shkodër.</p>						
c) Aktorët e mundshëm			d) Kontributet e mundshme në projekt			
Drejtoria e Aseteve dhe Kadastrës Urbane Drejtoria e Financës. Institucioni që ndjek shpenzimet: Bashkia Qendër			Bashkia Shkodër.			
e) Shpenzimet e llogaritura						
Shpenzimet për çdo aktivitet 2025		Totali (mijë lekë)	Nga kjo:			
			Paga	Sigurime	Operative	Transferime
A.1	Rregjistrim prona të paluajtshme	1,000			1,000	
Shuma		1,000			1,000	
Shpenzimet për çdo aktivitet 2026		Totali (mijë lekë)	Nga kjo:			
			Paga	Sigurime	Operative	Transferime
A.1	Rregjistrim prona të paluajtshme	1,000			1,000	
Shuma		1,000			1,000	
Shpenzimet për çdo aktivitet 2027		Totali (mijë lekë)	Nga kjo:			
			Paga	Sigurime	Operative	Transferime
A.1	Rregjistrim prona të paluajtshme	1,000			1,000	
Shuma		1,000			1,000	
f) Periudha e zbatimit Gjatë vitit 2025, 2026,2027		g) Përgatiti dhe ndjek realizimin e projektit: Drejtoria e Aseteve dhe Kadastrës Urbane Drejtoria e Financës. Institucioni likuidues: Bashkia Shkodër				

01. Personat e Kontaktit

Emri i propozuesit të projektit	Bashkia e Shkodrës	Firma e propozuesit të Projektit	
Të dhëna të detajuara për propozuesin e projektit	Drejtoria e Aseteve dhe Kadastrës Urbane		
Institucioni Buxhetor/ Ministria/grupi/sektori	Bashkia Shkodrës	Vendodhja e Projektit	Bashkia Shkodër

02. Identifikimi i Idesë së Investimit

Projekt Idea	Shpronësime	Viti 2025 - 2027
Problemet për tu adresuar	<p>Në funksion të interesit publik, shpronësimi mund të bëhet i nevojshëm për realizimin e projekteve dhe investimeve vendore. Objekte të shpronësimit janë pasuritë e paluajtshme në formën e tokës, të ndërtimeve të çdo lloji me karakter të përhershëm.</p> <p>Shpronësimi realizohet në përputhje me kushtet dhe procedurat e përcaktuara në LIGJIN Nr. 8561, datë 22.12.1999 për " Shpronësimet dhe marrjen në përdorim të përkohshëm të pasurisë pronë private për interes publik ", duke garantuar transparencën, barazinë e shtetasve dhe mbrojtjen e interesave dhe të drejtave të tyre pasurore.</p>	
Emri i Programit	Planifikimi Urban Vendor	
Qëllimet dhe objektivat e Programit të cilat projekti do të ndihmojë të arrihen	Rikonstruksioni i rrugëve, blloqeve të pallateve dhe rrugicave (karakteristikë e qytetit) mbetet objektiv i punës edhe për vitet në vazhdim. Realizimi i projektit të zbatimit duhet të sigurojë respektimin e standarteve si dhe të praktikave më të mira ndërkombëtare.	

0.3. Kostot e Projektit të Investimit

	Viti 2025	Viti 2026	Viti 2027
Kosto Totale - 000/lekë	16,000	19,000	19,000

04. Autorizuesit / Hapat e aprovimit të projekt idesë

	Emri	Nënshkrimi	Data	Qëllimi i rishikimit Statusi i Projektit Idesë
Drejtuesi i Programit ne Institucionin Buxhetor (IB)	Drejtoria e Aseteve dhe Kadastrës Urbane			
Komente nga Drejtuesi i Programit				
Sekretari i Përgjithshem				Konfirmimi/refuzimi i aprovimit të projekt idesë