



**REPUBLIKA E SHQIPËRISË
BASHKIA SHKODËR
KËSHILLI BASHKIAK**

VENDIM

Nr. 44 datë 27.7.2021

**“PER MIRATIMIN E HARTES SE PERDITESUAR TE KUFIJVE
ADMINISTRATIVO-TERRITORIALE TE FSHATRAVE BARDHAJ DHE
BLERAN, NJESIA ADMINISTRATIVE RRETHINA BASHKIA SHKODER”**

Këshilli Bashkiak Shkodër në mbledhjen e tij të datës 27.7.2021, me propozim të Kryetares së Bashkisë, mbështetur nenin 93 pika 2 të ligji nr.139 datë 17.12.2015 “Për vetëqeverisjen vendore” i ndryshuar ; ligji nr. 115/2014 date 31.07.2014 “Për ndarjen administrativo-territoriale të njësive të qeverisjes vendore në Republikën e Shqipërisë” i ndryshuar; VKM nr. 360 dt 29.05.2019 “ Për miratimin e hartës së përditësuar të kufijve administrative territorial të Njësive të vetqeverisjes vendore” ; VKM nr.459, datë 16.6.2010 “Për miratimin e standardeve të përbashkëta gjeodezike dhe GIS”, si dhe relacionin e përgatitur nga administrata e Bashkisë Shkodër:

V E N D O S I:

1. Miratimin e hartës së përditësuar të kufijve administrativo-territorialë të Njësive Administrative të Bashkisë Shkodër , pa ndryshuar kufirin administrativo territorial të njësisë së vetqeverisjes vendore/bashkisë Shkodër”, sipas standarteve gjeohapësinore, që i bashkëlidhen këtij vendimi dhe është pjesë përbërëse e tij.
2. Për zbatimin e këtij vendimi ngarkohet Kryetari i Bashkisë.

3. Ky vendim hyn në fuqi sipas përcaktimeve të pikës 6 të nenit 55 të ligjit nr.139/2015 “Për vetëqeverisjen vendore” i ndryshuar.

KRYETAR



Sekretari i Këshillit Bashkiak

A handwritten signature in blue ink, appearing to read "Denis Lesha", is written over a horizontal line.

Denis Lesha

Miratuar me 28 vota

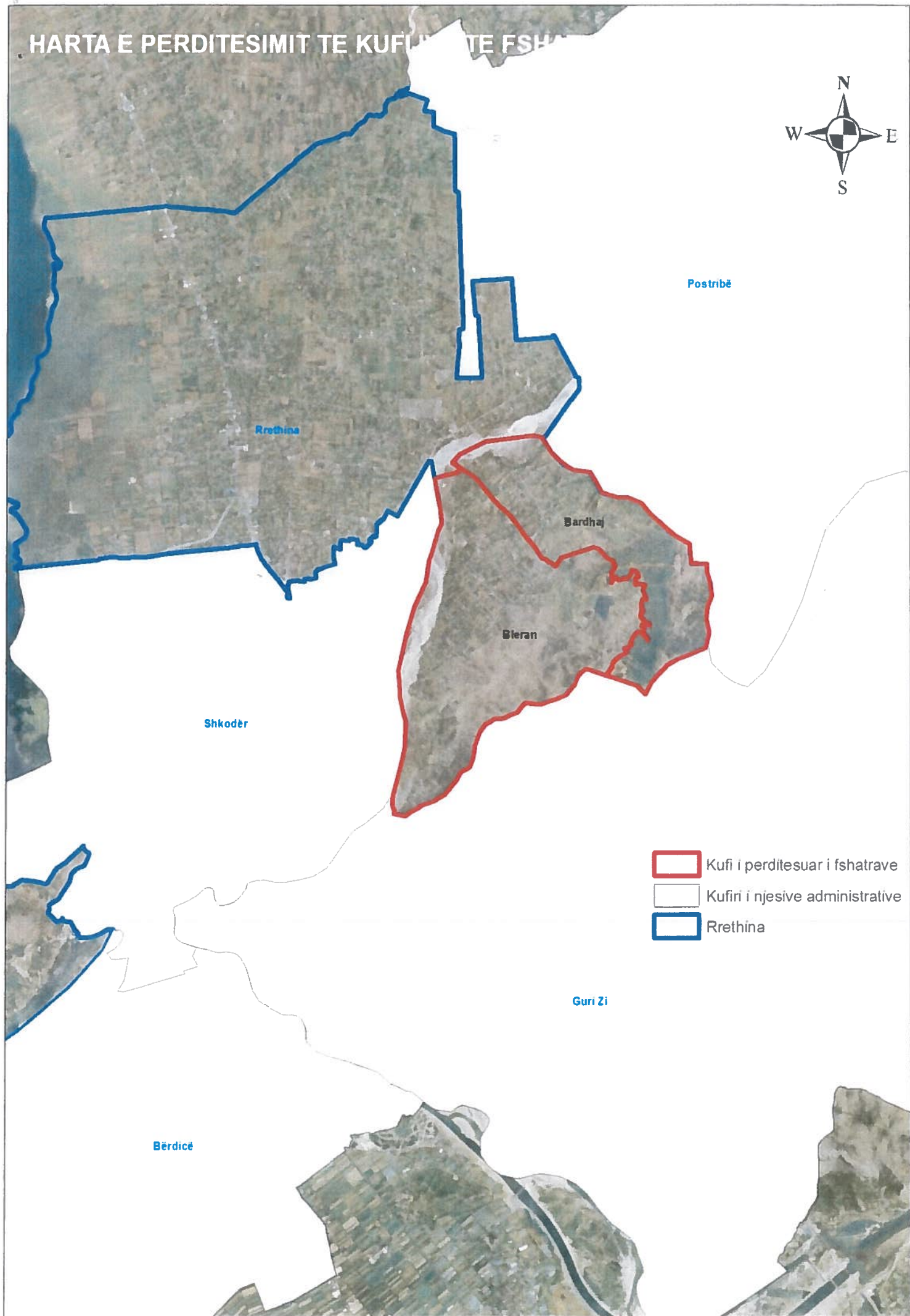
Vota Pro 28

Vota Kunder 0

Vota Abstenim 0

Zbardhur me datë 2.8.2021

HARTA E PERDITESIMIT TE KUFLIMIT TE FSHATRAVE






Postribë

Rrethina

Bardhaj

Bleran

Shkodër

-  Kufi i perditësuar i fshatrave
-  Kufiri i njesive administrative
-  Rrethina

Guri Zi

Bërdicë