



REPUBLIKA E SHQIPËRISË
BASHKIA SHKODËR
KËSHILLI BASHKIAK

VENDIM
Nr.28, datë 30.12.2019

PËR

“MIRATIMIN E LISTËS SE PËRDORUESVE FAKTIKË, SUBJEKTEVE PËRFITUESE DHE SIPËRFAQES TË TOKËS BUJQËSORE QË PLOTËSOJNË KUSHTET LIGJORE PËR T’U PAJISUR ME AMTP , NË FSHATIN BARDHAJ DHE SHTOJ I VJETER, NJËSIA ADMINISTRATIVE RRETHINAT , BASHKIA SHKODER”

Këshilli Bashkiak Shkoder, në mbledhjen e tij të datës 30.12.2019, me propozim të Kryetarit të Bashkisë, mbështetur në nenin 8, 9 pika 1.2 , neni 27 pika 2, neni 54 germa “e” neni 55, pika 4 të ligjit nr.139/2015 “Për veteqeverisjen vendore”, ligjin nr.9948, datë 07.07.2008 “Për shqyrtimin e vlefshmërisë ligjore të krijimit të titujve të pronësisë mbi token”, të ndryshuar, pika 12 VKM-së nr.253, datë 06.03.2013 “Për përcaktimin e procedurave të plotësimit të Akteve të Marrjes së Tokës Bujqësore në pronësi për familjet bujqësore në fshatrat e ish Kooperativave Bujqësore “të ndryshuar, sipas relacioneve të hartuara nga Drejtoria e Bujqësisë, Zhvillimit Rural dhe Trajtimit të AMTP-ve.

VENDOSI

1. Miratimin e listës së përdoruesve faktikë të tokës bujqësore dhe subjekteve përfituese që plotësojnë kushtet ligjore për t’u pajisur me AMTP, për fshatin **Bardhaj**, Njësia Administrative Rrethinat, Bashkia Shkoder, sipas listes bashkëlidhur.
2. Miratimin e vendodhjes, sipërfaqes, kufizimet dhe kufitarët për cdo ngaster, të shoqëruar me hartën kadastrale, sipas hartave kadastrale bashkëlidhur.

3. Miratimin e listës së përdoruesve faktikë të tokës bujqësore dhe subjekteve përfituese që plotësojnë kushtet ligjore për t'u pajisur me AMTP, për fshatin **Shtoj i Vjeter**, Njësia Administrative Rrethinat, Bashkia Shkoder, sipas listes bashkëlidhur.
4. Miratimin e vendodhjes, sipërfaqes, kufizimet dhe kufitarët për çdo ngaster, të shoqëruar me hartën kadastrale, sipas hartave kadastrale bashkëlidhur
5. Për zbatimin e këtij vendimi ngarkohet Kryetari i Bashkisë.
6. Ky vendim hyn në fuqi sipas përcaktimeve të pikës 6 të nenit 55 të ligjit nr.139/2015 "Për vetëqeverisjen vendore" i ndryshuar.

Sekretar i Këshillit


Denis Lesha

KRYETARE


Brisela KADIJA



Emër	Atësi	Mbiemër	Zona kadastrale	Nr. pasurisë	Zeri Kadastral	Sip. M ²	Kufizimet		Perëndim	Indiksi Hartes	
							Veri	Jug			
Ded	Prel	Duku	1105	533	Are	S-1630m ²	489	490	521	522	K-34-64-(178-C)
Ded	Prel	Duku	1105	528	Are	S-700m ²	522	521,529	530	527	K-34-64-(178-C)
Ded	Prel	Duku	1105	527	Are	S-800m ²	522	528	530	526	K-34-64-(178-C)
Ded	Prel	Duku	1105	522	Are	S-3600m ²	522	533, 521	527,528	525	K-34-64-(178-C)

[Handwritten signature]



PLAN -RILEVIM

PERGATITI

Emri: BASHKIA SHKODER



IDENTIFIKIMI I PASURISE

Zona Kadastrale: 1105

Nr.i Pasurise: 533 Vol. Fq.

Indeksi i Hartes: K-34-64-(178-A)----(178-C)

SHKALLA: 1:2500

Adresa e Pasurise: Bardhaj

Q/F : Shkoder

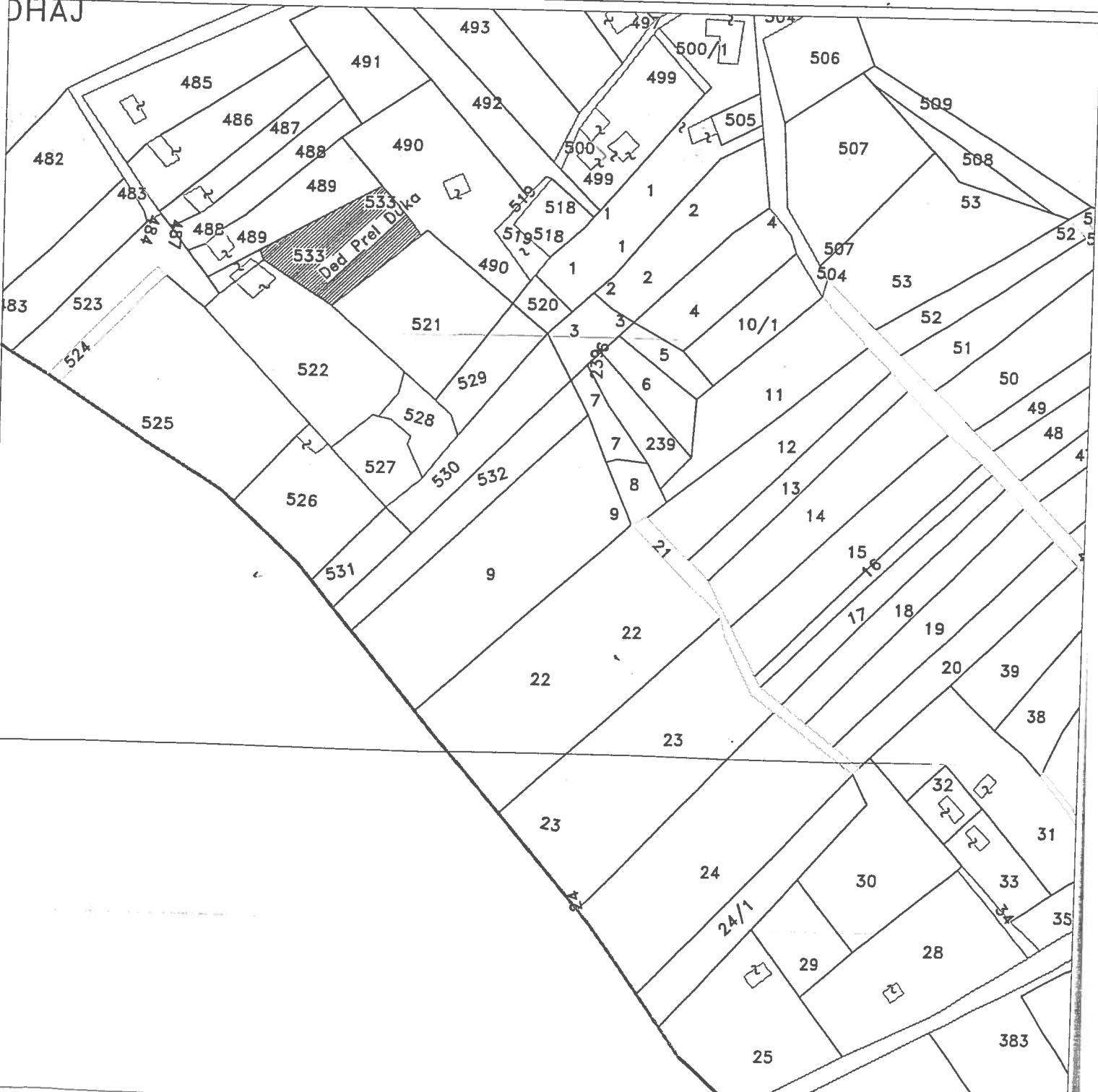
Pretenduesi: Ded Prel Duka

Sip. e pretenduar-1630 m2

Pergatiti: Gentian Plepi
Topograf prane Bashkise Shkoder

b11 zrpp

DHAJ



PLAN -RILEVIM

PERGATITI

Emri: BASHKIA SHKODER



IDENTIFIKIMI I PASURISE

Zona Kadastrale:1105

Nr.i Pasurise: 528 Vol. Fq.

Indeksi i Hartes: K-34-64-(178-C)

SHKALLA: 1:2500

Adresa e Pasurise: Bardhaj

Q/F : Shkoder

Pretenduesi: Ded Prel Duka

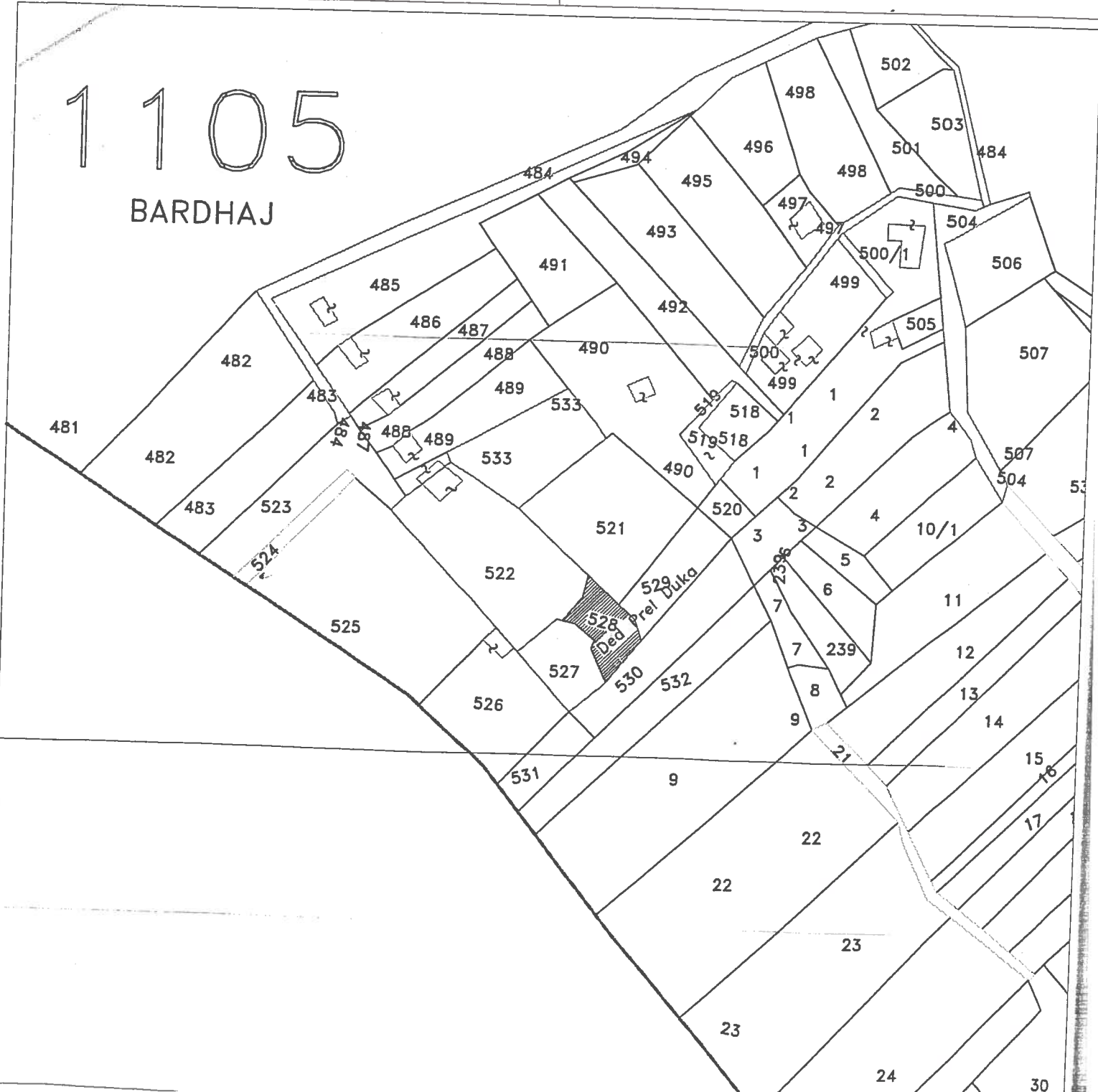
Sip. e pretenduar-700 m2

Pergatiti: Gentian Plepi
Topograf prane Bashkise Shkoder

b11 zrpp

1105

BARDHAJ



PLAN -RILEVIM

PERGATITI

Emri: BASHKIA SHKODER



IDENTIFIKIMI I PASURISE

Zona Kadastrale: 1105

Nr.i Pasurise: 527 Vol. Fq.

Indeksi i Hartes: K-34-64-(178-C)

SHKALLA: 1:2500

Adresa e Pasurise: Bardhaj

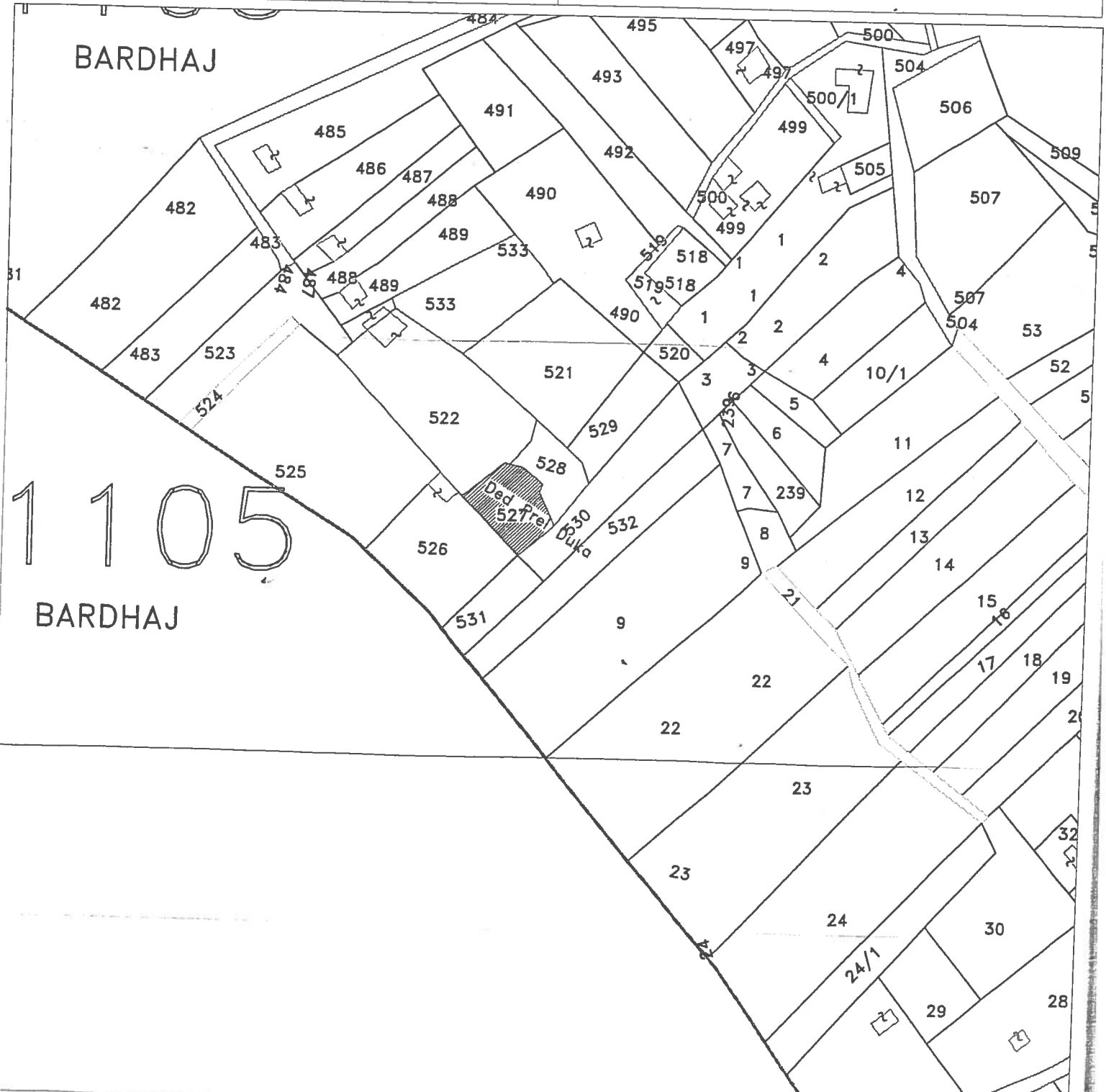
Q/F : Shkoder

Pergatiti: Gentian Plepi
Topograf prane Bashkise Shkoder

b11 zirpp

Pretenduesi: Ded Prel Duka

Sip. e pretenduar-800 m2



PLAN -RILEVIM

PERGATITI

Emri: BASHKIA SHKODER



IDENTIFIKIMI I PASURISE

Zona Kadastrale: 1105

Nr. i Pasurise: 522 Vol. Fq.

Indeksi i Hartes: K-34-64-(178-C)

SHKALLA: 1:2500

Adresa e Pasurise: Bardhaj

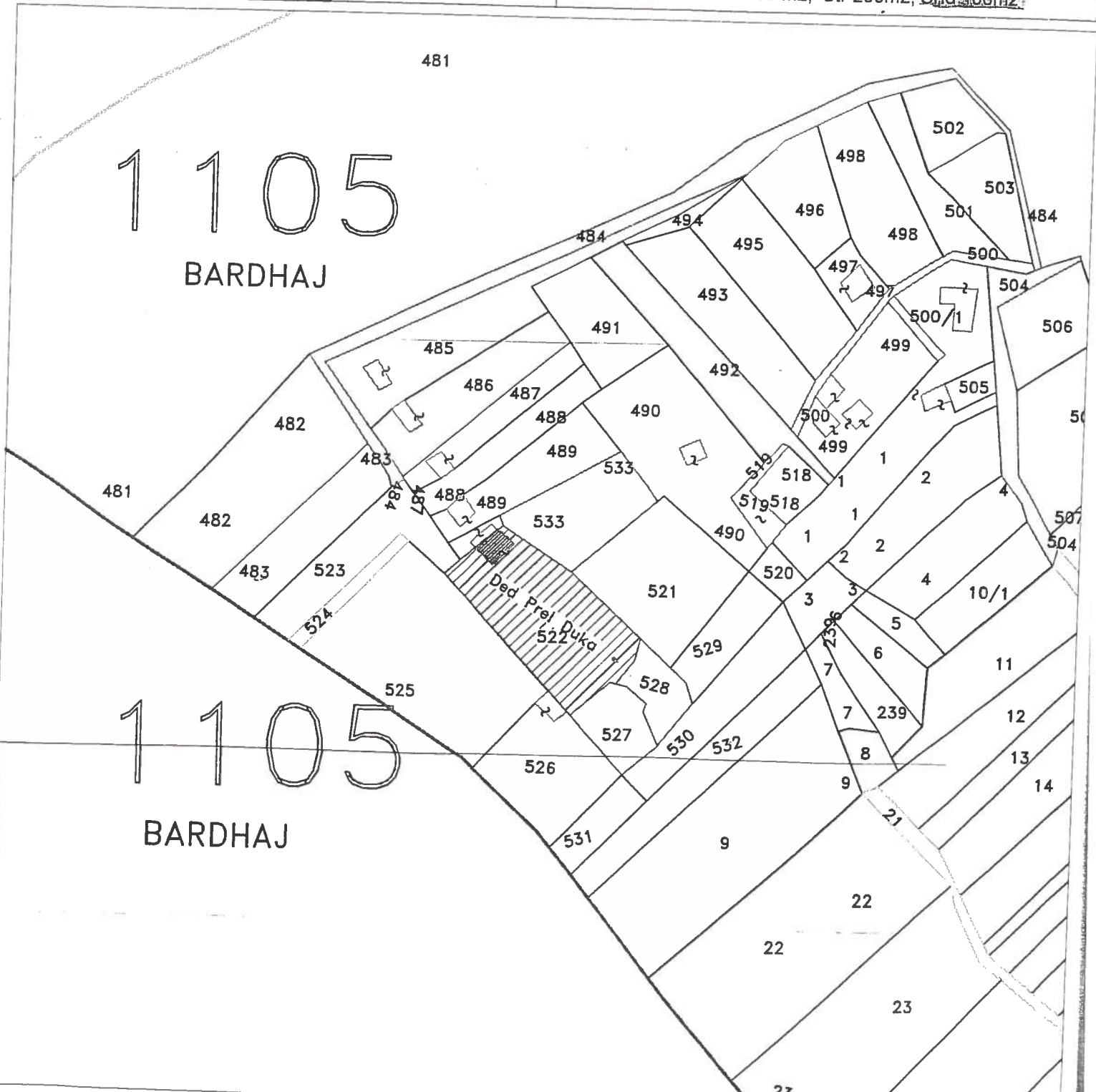
Q/F : Shkoder

Pretenduesi: Ded Prel Duka

Sip. e pretenduar-3600 m², Str-200m², Snd-100m²

Pergatiti: Gentian Prip
Topograf prane Bashkise Shkoder

b11 zrpp



Fshati Shtoj I Vjeter

Zona Kadastrale

3429

Emër	Atësi	Mbiemër	Zona kadastrale	Nr. pasurisë	Zeri Kadastral	Sip. M ²	Kufizimet			Indiksi I Hartes
							Veri	Lindje	Jug	
Ramiz	Nuh	Sahati	3429	100/95	Are	S-600m2	100/25	100/28	100/24	K-34-64-(161-A)
Afrim	Ali	Hekuri	3429	23/24	Are	S-1035m2	23/9	23/26	23/25	K-34-64-(145-D)
Lumnije	Osman	Hekuri	3429	81/17	Are	S-6570m2	81/4	81/5	81/6	K-34-64-(161-A)
Lumnije	Osman	Hekuri	3429	23/6	Are	S-1680m2	141	23/7	Rruge	K-34-64-(145-D)

[Handwritten signature]



PLAN -RILEVIM

PERGATITI

Emri: BASHKIA SHKODER

Data e Pergatitjes: 26.11.2018

Sip: 2 300m2 truall Snd-98m2



IDENTIFIKIMI I PASURISE

Zona Kadastrale: 3429

Nr.i Pasurise: 23/6 Vol. Fq.

Indeksi i Hartes: K-34-64-(145-D)

SHKALLA: 1:2500

Adresa e Pasurise: Rrethi: Shtoj i Vjeter

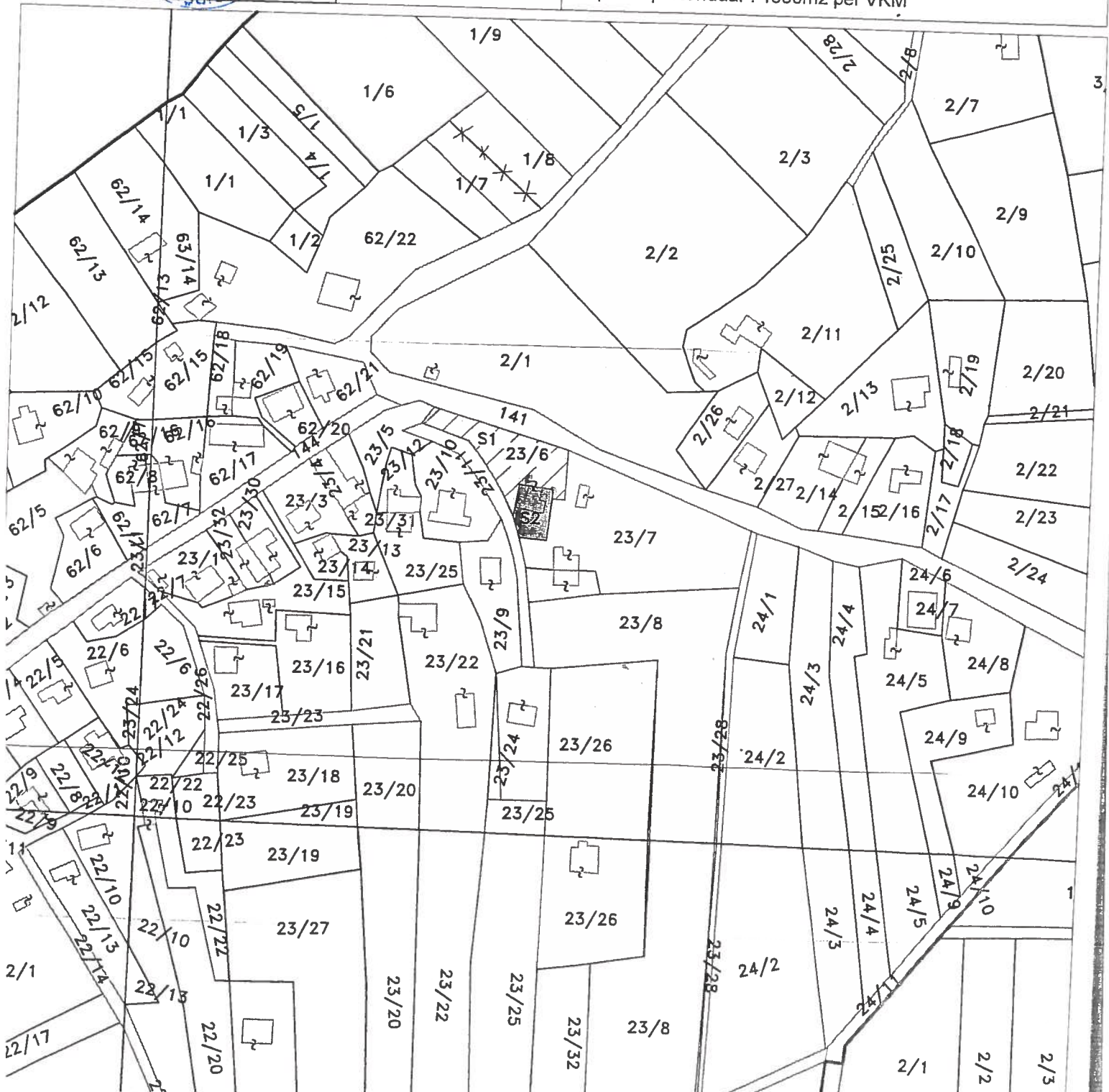
Q/F : Shkoder

Pergatiti: Gentian Hysni
Topograf prane Bashkise Shkoder

b11 zrpp

Pretenduesi: Lumnije Osman Hekuri

Sip. 1 e pretenduar : 1680m2 per VKM



PLAN -RILEVIM

PERGATITI

Emri: **BASHKIA SHKODER**

Data e Pergatitjes: 26.11.2018



IDENTIFIKIMI I PASURISE

Zona Kadastrale:3429

Nr.i Pasurise:81/17 Vol. Fq.

Indeksi i Hartes: K-34-64-(161-B)

SHKALLA: 1:2500

Adresa e Pasurise: Rrethi: Shtoj i Vjeter

Q/F : Shkoder

Pretenduesi: Lumnije Osman Hekuri

Sip. e pretenduar : 6570m2

Pergatiti: Gentian Plepi
Topograf prane Bashkise Shkoder

b11 zrrpp



PLAN -RILEVIM

PERGATITI

Emri: **BASHKIA SHKODER**

Data e Pergatitjes: 26.11.2018

Sip. 2: 1035m²



IDENTIFIKIMI I PASURISE

Zona Kadastrale:3429

Nr.i Pasurise:23/24 Vol. Fq.

Indeksi i Hartes: K-34-64-(145-D)

SHKALLA: 1:2500

Adresa e Pasurise: Rrethi: Shtoj i Vjeter

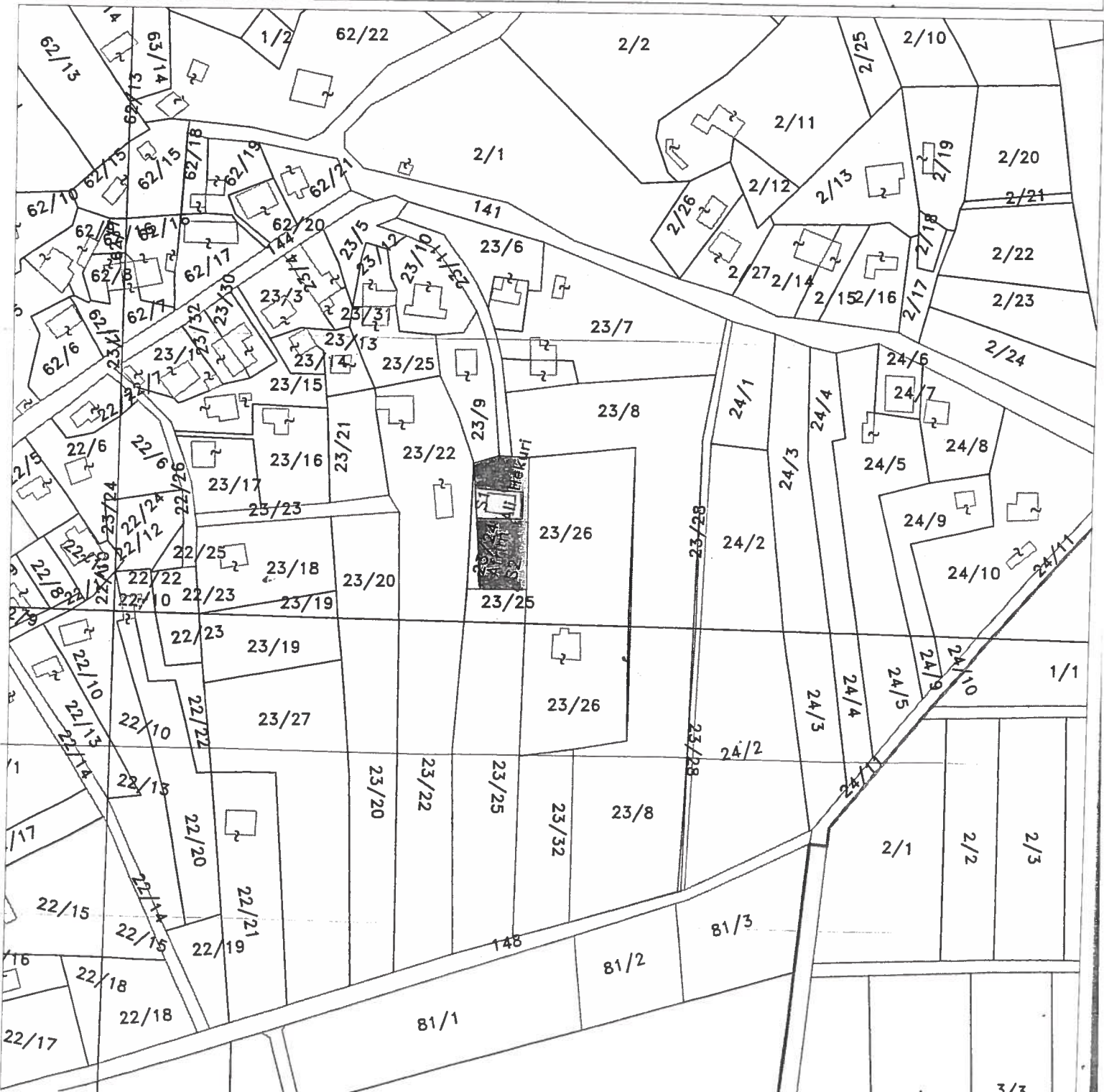
Q/F : Shkoder

Pretenduesi: Afrim Ali Hekuri

Sip. 1 e pretenduar : 300m² Truall,Snd-134.5m²

Pergatiti: Gentian Plepi
Topograf prane Bashkise Shkoder

b11 zrpp



PLAN -RILEVIM

PERGATITI

Emri: **BASHKIA SHKODER**

Data e Pergatitjes: 26.11.2018



IDENTIFIKIMI I PASURISE

Zona Kadastrale:3429

Nr.i Pasurise:100/95

Vol. Fq. _____

Indeksi i Hartes: K-34-64-(161-A)

SHKALLA: 1:2500

Adresa e Pasurise: Rrethi: Shtoj i Vjeter

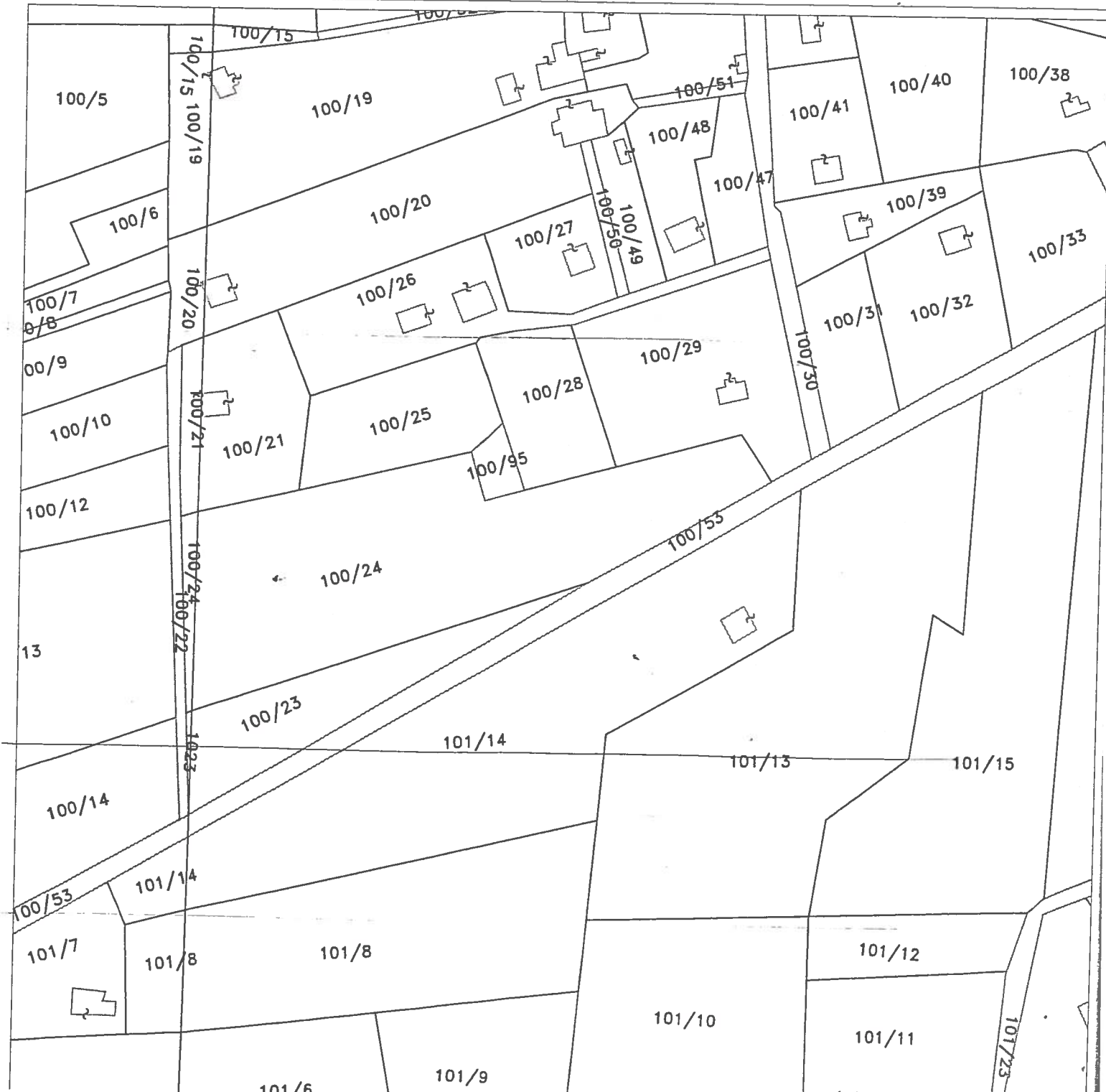
Q/F : Shkoder

Pretenduesi: Ramiz Sahati

Sip.e pretenduar : 600m2

Pergatiti: Gentian Plepi
Topograf prane Bashkise Shkoder

b11 zrpp





REPUBLIKA E SHQIPËRISË
PREFEKTI I QARKUT SHKODËR

Nr. 57/1 prot.

Shkodër, më 20.01.2020

Lënda: Kërkohej plotësimi i dokumentacionit administrativ në lidhje me VKB nr. 28, datë 30.12.2019 të Këshillit Bashkiak Shkodër

BASHKIA SHKODËR

KËSHILLI BASHKIAK SHKODËR

Prefekti i Qarkut Shkodër në zbatim të kompetencave të ligjit nr. 107/2016 “Për Prefektin”, duke patur në konsideratë prioritetin e tokës bujqësore të Kryeministrit i cili monitorohet dhe mbështetet nga MBZHR dhe Departamenti i Jetësisimit të Prioriteteve në Kryeministri, të ligjit nr. 44/2015 “Kodi i Procedurave Administrative”, të ligjit nr. 9948/2008 “Për shqyrtimin e vlefshmërisë ligjore të krijimit të titujve të pronësisë mbi tokën bujqësore”, i ndryshuar, të VKM nr. 253/2013 “Për përcaktimin e procedurave të të plotësimit të akteve të marrjes së tokës bujqësore në pronësi për familjet bujqësore në fshatra të ish-kooperativave bujqësore”, i ndryshuar, për shqyrtim të mëtejshëm të VKB Shkodër nr. 28, datë 30.12.2019 “Për miratimin e listës së përdoruesve faktikë, subjekteve përfituese dhe sipërfaqes së tokës bujqësore që plotësojnë kushtet ligjore për t’u pajisur me AMTP, në fshatin Bardhaj dhe Shtoj i Vjetër, Njësia Administrative Rrethina, Bashkia Shkodër”, në mbështetje të nenit 13, 14, 47, 100 të ligjit nr. 44/2015 “Kodi i Procedurave Administrative”, të VKM nr. 867, datë 10.12.2014 “Për procedurat e bashkëpunimit në Institucionet e Administratës Shtetërore”, pika 6, gërma dh, me qëllim mbrojtjen e të drejtave të përfituesve sipas kushteve dhe kritereve ligjore, kërkohej plotësimi i vendimit me dokumentacionin si mëposhtë:

- Në zbatim të kërkesës së pikës 13 të VKM nr. 253/2013, vendimi duhet të shoqërohet me hartën kadastrale, si pjesë përbërëse e tij
- Në zbatim të kërkesës së pikës 14 të VKM nr. 253/2013, Kryetari i Bashkisë i dërgon mendimin e tij të argumentuar Prefektit të Qarkut, nëse është dakort apo ku mungon relacioni sqarues bashkëngjitur VKB për procedurat e ndjekura dhe komunikimin shkresor me institucionet e tjera, kërkesë e VKM nr. 337/2015
- Në zbatim të kërkesës së shkronjës “c” të pikës 2 të VKM nr. 253/2013, certifikatat e gjendjes familjare të përdoruesve faktik të tokave bujqësore të ish-kooperativave bujqësore

Duke ju falënderuar për bashkëpunimin,

P R E F E K T I

RENDITJE SHKRESA, KERKESA
NR 1296 DATE 22. 1. 2020
BESHIRI
LEJRA:

