

Funksioni : 04 Ceshtjet Ekonomike

Nenfunksioni :041 Çështje të përgjithshme ekonomike, tregtare dhe të punës Programi 04130: Mbështetja për zhvillim ekonomik

Vështrim i përgjithshëm		
Administrimi i çështjeve dhe shërbimeve të përgjithshme ekonomike dhe tregtare; Forcimi i zhvillimit ekonomik dhe punësimit vendor.		
Emri i Programit	Përshkrimi i programit	Përshkrimi i programit
04130	Mbështetja për zhvillim ekonomik	<ul style="list-style-type: none"> Hartimi, zbatimi dhe monitorimi i politikave të përgjithshme ekonomike dhe tregtare të njësisë së vetëqeverisjes vendore; Fondet e pushtetit qendror për funksionin e deleguar të regjistrimit dhe liçensimit të bizneseve; Mbajtja e kontakteve me qeverisjen qendrore dhe me biznesin për të garantuar politika zhvilluese në nivel rajonal dhe garantimin e zhvillimit ekonomik; Funksionimi ose mbështetja me politika vendore të zhvillimit ekonomik dhe tregtar brenda njësisë; Mbështetje dhe promovim i bizneseve vendore në funksion të zhvillimit ekonomik brenda territorit të njësisë vendore ; Organizim i shërbimeve në mbështetje të zhvillimit ekonomik vendor, si informacion mbi bizneset, aktivitetet promovuese etj. Publikimi i broshurave informative, krijimi i portaleve me profil ekonomik etj. Grante, hua ose subvencione për të promovuar politikat e përgjithshme dhe programet vendore ekonomike dhe tregtare për të nxitur punësimin;

Projekte të rëndësishme				
Kodi projektit	Titulli dhe përshkrim i shkurtër i projektit	Buxheti 2019 (në mijë lekë)	Fillon	Mbaron
P04130.O1.A1	Monitorimi dhe Vlerësimi i strategjise se zhvillimit të Bashkisë Shkodër	-	2019	2021
P04130.O1.A2.	Studim fizibiliteti për menaxhimin e asetëve të Bashkisë Shkodër (vazhdim)	-	2020	2021
P04130.O1.A3.	Hartimi i plan Bizneseve për menaxhimin e	-	2020	2021

	aseteve të Bashkisë Shkodër			
P04130.O1.A4	Krijimi i instrumentit financiar për forcimin e kapaciteteve të OSHC-ve nëpërmjet aplikimeve në bazë projekti për ofrimin e shërbimeve cilësore në komunitet (ReLoad)	1177	2019	2020
P04130.O1.A5	Pjesmarrje në programet dhe projektet e financuara nga Bashkimi Europian, Organizata të tjera ndëkomëtare si dhe anetaresimi ne shoqata nderkombetare.	900	2019	2021
P04130.O1.A6	Organizimi i aktiviteteve informuese dhe promovuese mbi programet dhe projektet e Bashkimit Europian nepermjet Kendit te BE Shkoder,	67	2019	2019
P04130.O1.A7	Informimi ne menyre periodike per publikun dhe grupet e tjera te interesit per procesin e Integrimit Evropian, Kendi BE Shkoder,	-	2019	2021
P04130.O2.A1	Organizimi i një panairi pune dhe bizneseve në Bashkinë Shkodër	300	2019	2021
P04130.O2.A2.	Panairi i produkteve agroperpunuese sipas njësisive administrative	900	2019	2021
P04130.O2.A3.	Panair i promovimit të vlerave dhe produkteve të territorit (për Njësitë Administrative)	1440	2019	2021
P04130.O2.A4	Shërbimet e deleguara të QKB	1240	2019	2021
P04130.O3.A1.	Ribotimi i profilit te Bashkise	-	2021	2021
P04130.O3.A2.	Ristrukturimi dhe pasurimi i faqes web te Bashkise	-	2019	2021
P04130.O3.A3.	Ribotim i broshures informative per terheqjen e investimeve vendase dhe te huaja ne Bashkine Shkoder	-	2021	2021
P04130.O3.A4.	Publikim i katalogut te produkteve te territorit te Bashkise Shkoder	300	2019	2019
P04130.O3.A5.	Publikimi i materialeve promocionale per zonat zhvillimore (për investime vendase dhe te huaja).	-	2019	2020
P04130.O4.A1.	Bashkëpunimi me Zonën e përmirësimit të biznesit (BID) në rrugën 13 Dhjetori dhe 28 Nëntori	1600	2019	2021
P04130.O4.A2.	Krijimi i Zonave të reja BID në Bashkinë Shkodër	1000	2019	2021
P04130.O4.A3.	Nxitja e investimeve në kërkim dhe zhvillim me qëllim ngritjen e kompanive të reja (Start Up) dhe zhvillimin e SME-ve ekzistuese.	-	2019	2021
P04130.O4.A4.	Mbështetja dhe lehtësimi i bizneseve për aplikime në programet dhe skema të ndryshme financiare.	-	2019	2021

Totali	8924		
--------	------	--	--

Qëllimet	Objektivat	Treguesit e rezultatit	Synimet			
			t	t+1	t+2	t+3
<p>Zhvillim Lokal të Udhëhequr nga Komuniteti; Investimet e Integruara Territoriale. Synojmë që zhvillimi lokal i udhëhequr nga komuniteti të mobilizojë dhe të përfshijë komunitetet dhe organizatat lokale për të kontribuar në arritjen e qëllimeve të Strategjisë Europë 2020 për rritje të zgjuar, të qëndrueshme dhe gjithëpërfshirëse, duke nxitur kohezionin territorial dhe duke arritur objektiva të caktuara politikash. Hartimin e planeve dhe programeve për zhvillimin ekonomik lokal. Mbështetja për zhvillimin e biznesit të vogël nëpërmjet veprimtarive nxitëse, të tilla si panairë e reklama në vende publike. Publikim i broshurave informative, krijimit të portaleve me profil ekonomik etj. Dhënia e granteve dhe ndihmave financiare për mbështetjen e aktiviteteve të biznesit të vogël dhe të mesëm, sipas mënyrës së</p>	<p>O1.Mbështetja për përmiresimin e klimës për zhvillimin e biznesit nëpërmjet ngritjes së strukturave të dedikuara, bashkëpunimit me institucione të specializuara dhe aktorët e interesuar për hartimin e strategjive dhe planeve zhvillimore lokale.</p>	Monitorim dhe vlerësim i proceseve strategjike.	Raporti vjetor i Procesit të Monitorimit dhe vlerësimit të strategjisë së zhvillimit të Bashkisë Shkodër.	Raporti vjetor i Procesit të Monitorimit dhe vlerësimit të strategjisë së zhvillimit të Bashkisë Shkodër.	Raporti vjetor i Procesit të Monitorimit dhe vlerësimit të strategjisë së zhvillimit të Bashkisë Shkodër.	Raporti vjetor i Procesit të Monitorimit dhe vlerësimit të strategjisë së zhvillimit të Bashkisë Shkodër.
		Hartimi i planeve strategjike dhe studimeve për zhvillimin e biznesit.	Një strategji dhe katër studime.	Një strategji dhe katër studime.	Një strategji dhe katër studime.	Një strategji dhe katër studime.
		Numri i projekteve të aplikuara sipas programeve të financuara nga BE dhe Organizata të tjera ndërkombëtare	Numri i projekteve 14	Numri i projekteve 16	Numri i projekteve 18	Numri i projekteve 20
		Numri i aktiviteteve të organizuar	24 aktivitete	30 aktivitete	35 aktivitete	40 aktivitete
		Numri i personave të informuar	150 persona	170 persona	200 persona	220 persona
	<p>O2.Promovimi i produkteve vendore dhe fuqisë së punonjësve të specializuar për tregun lokal, kombëtar dhe ndërkombëtar</p>	Numri i panairëve të organizuara në Bashkinë Shkodër.	Janë organizuar 12 panairë (dy në qytet dhe dhjetë në Nj. Administrtive)	Janë organizuar 12 panairë (dy në qytet dhe dhjetë në Nj. Administrtive)	Janë organizuar 12 panairë (dy në qytet dhe dhjetë në Nj. Administrtive)	Janë organizuar 12 panairë (dy në qytet dhe dhjetë në Nj. Administrtive)
		Nr. i shërbimeve të ofruara ndaj biznesit	Numri i shërbimeve 4	Numri i shërbimeve 4	Numri i shërbimeve 4	Numri i shërbimeve 4
	<p>O3. Hartimi dhe publikimi i materialeve informative dhe promocionale për nxitjen e investimeve vendase dhe të</p>	Numri i materialeve informative të publikuara/botuara për	Pesë publikime: 4 botime dhe informacion digjital i përditësuar në faqen	Gjashtë publikime: 5 botime dhe informacion digjital i përditësuar në faqen	Gjashtë publikime: 5 botime dhe informacion digjital i përditësuar në faqen	Gjashtë publikime: 6 botime dhe informacion digjital i përditësuar në faqen

përcaktuar në legjisllacionin në fuqi.	huaja.	zhvillimin ekonomik.	web të Bashkisë së Shkodrës.	web të Bashkisë së Shkodrës.	web të Bashkisë së Shkodrës.	web të Bashkisë së Shkodrës.
	O4. Nxitja dhe mbështetja e bashkëpunimit të biznesit vendor, nëpërmjet incentivave financiare, për zhvillimin dhe fuqizimin e tyre.	Numri i iniciativave të mbështetura	Mbështeten dy iniciativa për zhvillimin e zonave të përmiresimit të biznesit, me rreth 200 biznese.	Mbështeten dy iniciativa për zhvillimin e zonave të përmiresimit të biznesit, me rreth 200 biznese.	Mbështeten dy iniciativa për zhvillimin e zonave të përmiresimit të biznesit, me rreth 200 biznese.	Mbështeten dy iniciativa për zhvillimin e zonave të përmiresimit të biznesit, me rreth 200 biznese.
	Numri i bizneseve përfituese.	Mbështetja e 24 bizneseve në skemat e ndryshme financiare	Mbështetja e 25 bizneseve në skemat e ndryshme financiare	Mbështetja e 25 bizneseve në skemat e ndryshme financiare	Mbështetja e 25 bizneseve në skemat e ndryshme financiare	Mbështetja e 25 bizneseve në skemat e ndryshme financiare

Të dhënat e programit	t-1	t	t+1	Trendi
Numri i stafit	2	2	2	2

Informacion financiar						
Vitet	Viti 2016	Viti 2017	Viti 2018	Viti 2019	Viti 2020	Viti 2021
Tavani i përgjithshëm i programit				8,924	7,416	7,523
Shpenzimet bruto	3,084	2,333	10,810	8,924	7,416	7,523
Të ardhurat e programit	1,342	1,333	1,300	1,240	1,240	1,240
Shpenzimet neto	1,742	1,000	9,510	7,684	6,176	6,283
Pagat dhe sigurimet shoqërore				1,240	1,240	1,240
Investimet kapitale	-	-	200	-	-	

Komente
<p>Programi 04130: Mbeshtetje per zhillimin ekonomik, ka si burim financimi transfertet e pakushtezuar, te kushtezuar dhe te ardhurat . Ne vitet 2019, 2020 dhe 2021 fondet e derguara perdoren per funksionin e mbeshtetjes per zhvillim ekonomik. Shpenzimet neto jane shpenzime qe mbulohen nga te ardhurat e bashkise dhe transfertat e pakushtezuar per funksionin e mbeshtetjes per zhvillim ekonomik. Pjesen me te madhe te shpenzimeve e zene shpenzimet korrente me rreth 86.1% ne vitin 2019 , 83.3 % ne vitin 2020 dhe 83.5% ne vitin 2021. Ndersa pagat dhe sigurimet shoqerore zene 13.9% ne vitin 2019 , 16.7% ne vitin 2020 dhe 16.5% ne vitin 2021 qe jane mbulohen nga transfertat e kushtezuar per pagesen e 2 punonjesve te QKR.</p>



Nr. 1	P04130.O1.A1 Monitorimi dhe vlerësimi i Planit të Përgjithshëm Vendor të Bashkisë Shkodër.	Funksioni 4: Çështje ekonomike Nënfunksioni 041: Çështje të përgjithshme ekonomike, tregtare dhe të punës Programi 04130: Mbështetja për zhvillim ekonomik				
a) Përshkrim i shkurtër i projektit:						
i. Situata						
Hartimi i Planit të Përgjithshëm Vendor konsiderohet si një instrument i rëndësishëm për zhvillim, i cili përfshin identifikimin dhe shfrytëzimin kryesisht të burimeve vendore, ideve dhe aftësive për të stimuluar rritjen dhe zhvillimin ekonomik. Ky proces shoqërohet me 'monitorimin dhe vlerësimin' e tij, si mekanizëm tepër i vlefshëm për të treguar nëse burimet në dispozicion janë të mjaftueshme, janë përdorur me efektivitet dhe nëse po bëhet ajo që është planifikuar. Si rrjedhojë, Bashkia Shkodër ka përgjegjësinë e garantimit, që plani i zhvillimit ekonomik të përmbushë objektivat e deklaruara dhe me efektivitet kostoje për dy arsye kryesore, marrjen e vendimeve dhe vendosjen e përgjegjshmërisë.						
ii. Synimi i projektit						
Projekti ka për qëllim të monitorojë dhe vlerësojë Planin e Përgjithshëm Vendor, të raportojë mbi bazën e alokimit faktik të burimeve financiare dhe të matë rezultatet e arritura në raport me rezultatet e planifikuara.						
iii. Aktivitetet kryesore të projektit						
<ol style="list-style-type: none"> 1. Hartimi i planit për analizën e të dhënave; 2. Analizimi i të dhënave për ndikimin e planit, zbatimin i aktiviteteve përkatëse, arritja e qëllimeve të tij; 3. Gjetja e rekomandimeve dhe konkluzioneve; 4. Përgatitja e raportit të monitorimit dhe vlerësimit; 5. Shpërndarja e informacionit. 						
b) Rezultatet që prisni						
<ul style="list-style-type: none"> - Realizimi i monitorimit për çdo vit në fund të një viti fiskal i Planit të Përgjithshëm Vendor për situatën aktuale dhe zbatimin e PPV-së për identifikimin e problemit, gjetjen e zgjidhjes dhe matjen e progresit ndaj rezultateve të dhëna. - Realizimi i vlerësimit të kryer në mes dhe në fund të periudhës së zbatimit të i Planit të Përgjithshëm Vendor. 						
c) Aktorët e mundshëm				d) Kontributet e mundshme në projekt		
Bashkia Shkodër Grupet e interesit				Bashkia Shkodër, Donatorë, Programe të BE-së.		
e) Shpenzimet e llogaritura						
Shpenzimet për çdo aktivitet 2019		Totali (mijë lekë)	Nga kjo:			
			Paga	Sigurime	Operative	Transferime Kapitale
A.1	Hartimi i planit për analizën e të dhënave.					
A.2	Analizimi i të dhënave për ndikimin e planit, zbatimin e aktiviteteve përkatëse, arritja e qëllimeve të tij.					
A.3	Gjetja e rekomandimeve dhe konkluzioneve.					
A.4	Përgatitjen e raportit të monitorimit dhe vlerësimit.					
A.5	Shpërndarja e informacionit.					
Shuma						
f) Periudha e zbatimit (kur fillon, kur përfundon) 2019 2020 2021			g) Përgatiti dhe ndjek realizimin e projektit: Drejtorja e Planifikimit Strategjik dhe Përmirësimit të Klimës së Biznesit Institucioni likujdues: Bashkia Shkodër			



<p>Nr.3</p>	<p>P04130.O1.A3. Hartimi i plan bizneseve për menaxhimin e aseteve të Bashkisë Shkodër.</p>	<p>Funksioni 4: Çështje ekonomike Nënfunksioni 041: Çështje të përgjithshme ekonomike, tregtare dhe të punës Programi 04130: Mbështetja për zhvillim ekonomik</p>									
<p>a) Përshkrim i shkurtër i projektit</p>											
<p>i. Situata</p>											
<p>Menaxhimi i aseteve ka shumë përfitime pozitive. Institucionet që vendosin në zbatim parimet e menaxhimit të aseteve arrijnë të kenë shumë përfitime të cilat fillojnë që nga administrimi i mirë i tyre deri tek gjenerimi i të ardhurave nga ky menaxhim. Me përfundimin e studimit të fizibilitetit për menaxhimin e aseteve të Bashkisë Shkodër do të fillojë faza e hartimit të Plan Bizneseve për menaxhimin e aseteve të identifikuar në këtë studim sipas funksioneve dhe potencialeve të secilit aset duke krijuar premiset e investimeve dhe gjetjes së partneriteteve. Menaxhimi i aseteve është një pjesë e rëndësishme e qeverisjes lokale të mirë. Praktikata e menaxhimit të aseteve janë akoma një risi për institucionet Shqiptare prandaj duhen marrë praktikata më të mira të zhvilluara në vendet e BE në hartimin e planeve të biznesit për menaxhimin e tyre. Hartimi i Plan Bizneseve për menaxhimin e aseteve luan një rol të rëndësishëm në zhvillimin e qëndrueshëm ekonomik të Bashkisë Shkodër. Plan Bizneset do të japin një kuptim më të qartë të riskut/pasojave të vendimeve për investimet përkatëse dhe do të jenë mjete të besueshëm për vendimmarrjen dhe planifikimin e investimeve dhe bashkëpunimeve në të ardhmen.</p>											
<p>ii. Synimi i projektit</p>											
<p>Përmirësimi i menaxhimit të aseteve të Bashkisë Shkodër me qëllim gjenerimin e të ardhurave dhe rritjen e shërbimeve.</p>											
<p>iii. Aktivitetet kryesore të projektit</p>											
<ol style="list-style-type: none"> 1. Identifikimi i aseteve të Bashkisë Shkodër dhe i orientimit zhvillimor që duhet të marrin. 2. Takime konsultative me aktorët e interesuar për zhvillimin e aseteve të Bashkisë Shkodër. 3. Takim me investitorë të ndryshëm për gjetjen e mundësive të bashkëpunimit. 4. Hartimi i Plan Bizneseve për menaxhimin e aseteve të Bashkisë Shkodër. 											
<p>b) Rezultatet që prisni</p>											
<ul style="list-style-type: none"> - Nxitje e investimeve në asetet publike dhe private të Bashkisë Shkodër në shërbim të zhvillimit. - Forcimi i bashkëpunimit ndërmjet biznesit privat dhe Bashkisë Shkodër. - Përmirësim i standardeve për menaxhimin e aseteve të bashkisë. 											
<p>c) Aktorët e mundshëm</p>				<p>d) Kontributet e mundshme në projekt</p>							
<p>Bashkia Shkodër Universiteti i Shkodrës Dhoma e Tregtisë Bizneset Komuniteti</p>				<p>Bashkia Shkodër</p>							
<p>e) Shpenzimet e llogaritura</p>											
<p>Shpenzimet për çdo aktivitet 2019</p>					<p>Tot ali (00 0 lek ë)</p>	<p>Nga kjo:</p> <table border="1"> <tr> <td data-bbox="975 1507 1046 1641">Pag a</td> <td data-bbox="1046 1507 1134 1641">Siguri me</td> <td data-bbox="1134 1507 1222 1641">Opera tive</td> <td data-bbox="1222 1507 1294 1641">Transfe rime</td> <td data-bbox="1294 1507 1417 1641">Kapit ale</td> </tr> </table>	Pag a	Siguri me	Opera tive	Transfe rime	Kapit ale
Pag a	Siguri me	Opera tive	Transfe rime	Kapit ale							
A.1	Identifikimi i aseteve të Bashkisë Shkodër dhe i orientimit zhvillimor që duhet të marrin.										
A.2	Takime konsultative me aktorët e interesuar për zhvillimin e aseteve të Bashkisë Shkodër.										
A.3	Takim me investitorë të ndryshëm për gjetjen e mundësive të bashkëpunimit.										
A.4	Hartimi i Plan Bizneseve për menaxhimin e aseteve të Bashkisë Shkodër.										
<p>Shuma</p>											



<p>f) Periudha e zbatimit (kur fillon, kur përfundon) 2019 2020</p>	<p>g) Përgatiti dhe ndjek realizimin e projektit: Drejtorja e Planifikimit Strategjik dhe Përmirësimit të Klimës së Biznesit Institucioni likujdues: Bashkia Shkodër</p>
------------------------------------------------------------------------------------	--------------------------------------------------------------------------------------------------------------------------------------------------------------------------------------------------



<p>Nr. 4</p>	<p>P04130.O1.A4. Krijimi i instrumentit financiar për forcimin e kapaciteteve të Organizatave të Shoqërisë Civile (OSHC-ve) nëpërmjet aplikimeve në bazë projekti për ofrimin e shërbimeve cilësore në komunitet. (ReLOad)</p>	<p>Funksioni 4: Çështje ekonomike Nënfunksioni 041: Çështje të përgjithshme ekonomike, tregtare dhe të punës Programi 04130: Mbështetja për zhvillim ekonomik</p>					
<p>a) Përshkrim i shkurtër i projektit:</p>							
<p>i. Situata</p>							
<p>Pjesëmarrja në Programet Europiane është projektuar për t'u mundësuar shteteve, njohjen me metodat dhe politikat e Bashkimit Europian (BE). Anëtarësimi në Bashkimin Europian (BE) konsiderohet si një sfidë, por gjithashtu edhe një mundësi për t'u përgjigjur pritshmërive të qytetarëve për forcimin e demokracisë dhe zhvillimin e qëndrueshëm të vendit. Integrimi europian është prioriteti kryesor për Shqipërinë dhe një rol të rëndësishëm luan edhe qeverisja vendore. Shqipëria përfiton nga Programet Europiane dhe në këtë kuadër edhe njësitë e qeverisjes vendore kanë të drejtë të përfitojnë nga financimi i fondeve të BE-së. Shkalla e përfitimit të fondeve të BE-së në nivel vendor varet nga angazhimi i njësisve vendore në këtë proces.</p> <p>Duke marrë në konsideratë rëndësinë e bashkëpunimit ndërkuftar dhe rajonal, Bashkia Shkodër shpreh angazhimin e saj për marrjen pjesë në Programet e BE-së me qëllim rritjen e shërbimeve publike për qytetarët me standarde europiane. Konkretisht Bashkia Shkodër është shpallur fituese në thirrjen e lançuar nga Programi Rajonal për Demokraci Lokale në Ballkanin Perëndimor (ReLOad). Ky Program është një iniciativë rajonale tre-vjeçare e financuar me fonde të Bashkimit Europian nga Instrumentet e Asistencës së Para-Anëtarësimit (IPA) dhe zbatohet nga UNDP në gjashtë vende të Ballkanit Perëndimor. Referuar kushteve të Programit ReLOad, Bashkia Shkodër merr përsipër përgjegjësinë e bashkëfinancimit në masën 22% të vlerës së projekti ReLOad. Bashkëfinancimi do të programohet i ndarë në dy vite buxhetore për periudhën e kohëzgjatjes së projektit 2018 – 2020. Bashkia Shkodër angazhohet që gjatë periudhës kohore 2018 – 2020 të organizojë tre thirrje publike, nga të cilat, dy të parat do të financohen nga shuma e alokuar e grantit (fondet e PNUD dhe 22% bashkëfinancimi i bashkisë) dhe thirrja e fundit do të financohet nga fondet e vetë bashkisë. Thirrjet do të realizohen mbi bazën e dokumentave strategjike dhe prioriteteve që Bashkia Shkodër ka. i gjithë procesi do të konsultohet me përfaqësues të organizatave të shoqërisë civile. Për tre thirrjet e organizuara do të zbatohet Metodologjia LOD.</p> <p>Per vitin 2018 u realizua thirrja e pare per Projekt Propozimet. Ne kete thirrje aplikuan 20 OSHC nga te cilat 3 u shpallen fitues per te cilat 1 831 022 jane kontribut i bashkisë. Ne mbashtetje te marrëveshjes financiare Prot nr. 331/30 date 17/05/2018 eshte bere likuidimi i bashkëfinancimit sipas kriteve te programit.</p>							
<p>ii. Synimi i projektit</p>							
<p>Qëllimi është zbatimi i qasjes në bazë projekti, në mënyrë që bashkitë të realizojnë objektivat e tyre zhvillimore, në bashkëpunim me organizatat e shoqërisë civile.</p>							
<p>iii. Aktivitetet kryesore të projektit</p>							
<p>Bashkia Shkodër angazhohet që gjatë periudhës kohore 2018 – 2020 dhe ne vazhdim të organizojë tre thirrje publike, sipas metodologjisë LOD, nga të cilat:</p> <ul style="list-style-type: none"> ✓ Dy të parat do të financohen nga shuma e alokuar e grantit (fondet e PNUD dhe 22% bashkëfinancimi i bashkisë); ✓ Thirrja e fundit do të financohet nga fondet e vetë bashkisë. 							
<p>b) Rezultatet që prisni</p>							
<ul style="list-style-type: none"> – Ngritje e kapaciteteve institucionale; – Përmirësim i shërbimeve me standarde europiane; – Përfshirje e shoqërisë civile në vendimarrje; – Rritje e transparencës me publikun. 							
<p>c) Aktorët e mundshëm (grupet që lidhen me projektin dhe që ndikohen)</p>	<p>d) Kontributet e mundshme në projekt (kush do të kontribuojë për këtë projekt, financiarisht, etj.)</p>						
<p>Bashkia Shkodër UNDP Albania Delegacioni i Bashkimit Europian</p>	<p>Programi Rajonal për Demokraci Lokale në Ballkanin Perëndimor (ReLOad) Bashkia Shkodër Programet e BE-së</p>						
<p>e) Shpenzimet e llogaritura (për çdo aktivitet të mësipërm (pika iii))</p>							
<p>Shpenzimet për çdo aktivitet 2019</p>	<p>Total i (mijë lekë)</p>	<p>Nga kjo:</p> <table border="1"> <tr> <td>Paga</td> <td>Sigurime</td> <td>Operative</td> <td>Transferime</td> <td>Kapitale</td> </tr> </table>	Paga	Sigurime	Operative	Transferime	Kapitale
Paga	Sigurime	Operative	Transferime	Kapitale			
<p>A.1</p>	<p>Transfertë e vlerës së bashkëfinancimit e programuar në buxhetin e Bashkisë Shkodër për projektin ReLOad</p>	<p>1,177</p>	<p>1,177</p>				



Shuma		1,177				1,177	
Shpenzimet për çdo aktivitet 2020		Total i (mijë lekë)	Nga kjo:				
			Paga	Sigurime	Operative	Transferime	Kapitale
A.1	Transfertë e vlerës së bashkëfinancimit e programuar në buxhetin e Bashkisë Shkodër për projektin ReLOad.	536				536	
Shuma		536				536	
f) Përiudha e zbatimit (kur fillon, kur përfundon) 2019 2020		g) Përgatiti dhe ndjek realizimin e projektit: Drejtorja e Planifikimit Strategjik dhe Përmirësimit të Klimës së Biznesit Drejtorja e Turizmit Drejtorja e Shërbimeve Publike, Ndjekjes së Investimeve të Infrastrukturës Drejtorja e Shërbimeve Socialeve dhe Strehimit Drejtorja e Mjedisit, Pyjeve dhe Menaxhimit të Ujrave. Institucioni likujdues: Bashkia Shkodër					



<p>Nr. 5</p>	<p>P04130.O1.A5. Pjesmarrje në programet dhe projektet të financuara nga Bashkimi Europian dhe Organizata të tjera ndërkombëtare si dhe anëtarësimi në shoqata ndërkombëtare</p>	<p>Funksioni 4: Çështje ekonomike Nënfunksioni 041: Çështje të përgjithshme ekonomike, tregtare dhe të punës Programi 04130: Mbështetja për zhvillim ekonomik</p>					
<p>a) Përshkrim i shkurtër i projektit:</p>							
<p>i. Situata</p>							
<p>Procesi i integritit evropian është sfida dhe prioriteti kryesor për Shqipërinë, ku pa dyshim një rol të rëndësishëm në këtë proces luan edhe qeverisja vendore. Një element i rëndësishëm në procesin e integritit evropian dhe zhvillimin e qëndrueshëm të vendit është zhvillimi i bashkëpunimit rajonal. Prandaj është me shumë rëndësi që qeverisja vendore të fokusojë prioritetet e saj në drejtim të forcimit të bashkëpunimit rajonal dhe ndër-rajonal. Një gjë e tillë do të konsolidojë bazat e një shoqërie të hapur në rajon e cila mbështet ndarjen e përgjegjësisë, resurseve dhe përparësive që rajoni ka, si dhe do të përmirësojë ofrimin e shërbimeve publike për qytetarët me standarde evropiane.</p> <p>Në këtë kuadër Bashkia Shkodër do të intensifikojë përpjekjet e saj në drejtim të anëtarësimit në shoqata ndërkombëtare me qëllim zhvillimin ekonomik të vendit, promovimin e trashëgimisë kulturore dhe natyrore si dhe mbrojtjen e mjedisit në bashkëpunim me vende të tjera të Bashkimit Evropian dhe jo vetëm. Natyrisht anëtarësimi në shoqata ndërkombëtare sjell të drejta dhe detyrime për vendet anëtarë, brenda kufijve të përcaktuara në statut. Një ndër këto detyrime është edhe shlyerja e kuotës vjetore të anëtarësisë. Prandaj për çdo anëtarësim të mundshëm në shoqata ndërkombëtare, Bashkia Shkodër merr përsipër përmbushjen e detyrimeve financiare (shlyerjen e kuotës vjetore të anëtarësisë) për kohën gjatë së cilës është pjesë e shoqatës.</p> <p>Gjithashtu duke marrë në konsideratë rëndësinë e bashkëpunimit ndërkufitar dhe rajonal, Bashkia Shkodër shpreh angazhimin e saj për marrjen pjesë në Programet e BE-së. Konkretisht Bashkia Shkodër është aplikuese në disa nga programet e financuara nga BE-së dhe një ndër specifikat e thirrjeve për projekte është edhe bashkëfinancimi. Kështu për projektet e shpallura fituese nga Bashkimi Europian, Bashkia Shkodër merr përsipër bashkëfinancimin e projekteve fituese sipas specifikave të programeve të BE-së.</p> <p>Në të dyja rastet lind e nevojshme parashikimi i një fondi për anëtarësimin në shoqata ndërkombëtare si dhe bashkëfinancimin në zërat e buxhetit vjetor dhe afatmesëm.</p>							
<p>ii. Synimi i projektit</p>							
<p><i>Të parashikojë fondin për anëtarësimin në shoqata ndërkombëtare si dhe të parashikojë fondin për bashkëfinancimet në kuadër të bashkëpunimeve në Programet e Bashkimit Europian për periudhën 2019 – 2021.</i></p>							
<p>iii. Aktivitetet kryesore të projektit</p>							
<ol style="list-style-type: none"> Bashkia Shkodër do të përmbushë detyrimet financiare që rrjedhin nga anëtarësimi në shoqata ndërkombëtare. Bashkia Shkodër do të bashkëfinancojë me mjete financiare projektet në të cilat është shpallur fituese nga BE, sipas marrëveshjeve financiare të nënshkuara nga Bashkia Shkodër në përputhje me legjislacionin në fuqi. 							
<p>b) Rezultatet që prisni</p>							
<ul style="list-style-type: none"> Ngritje e kapaciteteve institucionale; Përmirësim i shërbimeve me standarde evropiane; Përfshirje e Bashkisë Shkodër në shoqata ndërkombëtare; Rritje e transparencës me publikun. 							
<p>c) Aktorët e mundshëm (grupet që lidhen me projektin dhe që ndikohen)</p>	<p>d) Kontributet e mundshme në projekt (kush do të kontribuojë për këtë projekt, financiarisht, etj.)</p>						
<p>Bashkia Shkodër Delegacioni i Bashkimit Europian</p>	<p>Bashkia Shkodër Programet e BE-së Shoqata ndërkombëtare.</p>						
<p>e) Shpenzimet e llogaritura (për çdo aktivitet të mësipërm (pika iii))</p>							
<p>Shpenzimet për çdo aktivitet 2019</p>		<p>Totali (mijë lekë)</p>	<p>Nga kjo:</p>				
			<p>Paga</p>	<p>Sigurime</p>	<p>Operative</p>	<p>Transfere</p>	<p>Kapitale</p>
<p>A.1</p>	<p>Vlerë anëtarësimi të Bashkisë Shkodër në shoqata ndërkombëtare.</p>	<p>200</p>				<p>200</p>	
<p>A.2</p>	<p>Vlerë e bashkëfinancimit e programuar në buxhetin e Bashkisë Shkodër për projekte të BE-së:</p>	<p>700</p>			<p>700</p>		
<p>Shuma</p>		<p>900</p>			<p>700</p>	<p>200</p>	
<p>Shpenzimet për çdo aktivitet 2020</p>		<p>Totali</p>	<p>Nga kjo:</p>				



		(mijë lekë)	Paga	Siguri me	Operative	Transferrime	Kapitale
A.1	erë anëtarësimi të Bashkisë Shkodër në shoqata ndërkombëtare.	200				200	
A.2	lerë e bashkëfinancimit e programuar në buxhetin e Bashkisë Shkodër për projekte të BE-së:	200			200		
Shuma		400			200	200	
Shpenzimet për çdo aktivitet 2021		Totali (mijë lekë)	Nga kjo				
			Paga	Siguri me	Operative	Transferrime	Kapitale
A.1	erë anëtarësimi të Bashkisë Shkodër në shoqata ndërkombëtare.	200				200	
A.2	lerë e bashkëfinancimit e programuar në buxhetin e Bashkisë Shkodër për projekte të BE-së:	843			843		
Shuma		1043			843	200	
f) Periudha e zbatimit (kur fillon, kur përfundon) 2019 2020 2021			g) Përgatiti dhe ndjek realizimin e projektit: Drejtoria e Planifikimit Strategjik dhe Përmirësimit të Klimës së Biznesit Institucioni likujdues: Bashkia Shkodër				



<p>Nr. 6</p>	<p>P04130.O1.A6. Organizimi i aktiviteteve informuese dhe promovuese mbi politikat, programet dhe projektet e Bashkimit Evropian nëpërmjet zyrës së çështjeve të BE-së Shkodër.</p>	<p>Funksioni 4: Çështje ekonomike Nënfunksioni 041: Çështje të përgjithshme ekonomike, tregtare dhe të punës Programi 04130: Mbështetja për zhvillim ekonomik</p>					
<p>a) Përshkrim i shkurtër i projektit:</p>							
<p>i. Situata</p>							
<p>Projekti "Bashkitë për në Evropë", i mbështetur nga Bashkimi Evropian, synon fuqizimin e pushtetit vendor në Shqipëri gjatë procesi të integritit. Në kuadër të këtij projekti është ngritur zyra e çështjeve të BE-së pranë 61 bashkive. Kjo zyrë do të luajë një rol të rëndësishëm në promovimin e parimeve të BE-së në nivel vendor si dhe do të shërbejë si një urë për absorbimin e fondeve/programeve të BE. Sa më sipër projekti "Bashkitë për në Evropë" është një instrument shumë i rëndësishëm jo vetëm për rritjen e ndërgjegjësimit, sigurimin e njohurive mbi BE-në, ngritjen e kapaciteteve për tërheqjen e fondeve nga programet evropiane por edhe në lehtësimin e ndërlikohjes dhe ndarjes së përvojave ndërmjet bashkive me qeverinë qendrore dhe Delegacionin e BE-së.</p> <p>Gjithashtu në mbështetje të projektit "Bashkitë për në Evropë", Këshilli i Ministrave me vendim nr. 450, datë 26.07.2018 vendosi krijimin e strukturës së integritit evropian në çdo bashki, si njësi bazë e vetëqeverisjes vendore, brenda strukturave të tyre administrative ekzistuese, në përputhje me nenin 100 të Kushtetutës dhe të neneve 9, pika 1, nënpika 1.1, shkronja "c", 10, 11 dhe 12, pika 3, të ligjit nr. 139/2015 "Për vetëqeverisjen vendore". Në këtë vendim përcaktohen përgjegjësitë e strukturës së integritit evropian për bashkërendimin e strukturave administrative dhe përfaqësimin e bashkisë në marrëdhënie me strukturat e qeverisjes qendrore përgjegjëse për integrimin evropian, me qëllim realizimin e funksioneve të veta apo të deleguara në kuadër të procesit të integritit evropian dhe të zbatimit të asistencës së Bashkimit Evropian për këtë proces.</p>							
<p>ii. Synimi i projektit</p>							
<ol style="list-style-type: none"> 1. Të promovojë parimet e Bashkimit Evropian në nivel vendor; 2. Të krijojë një ndërveprimi efektiv midis BE-së, qeverisjes qendrore dhe zyrës së çështjeve të BE -së në secilën Bashki në Shqipëri. 3. Të rrisë njohuritë për IPA-n si dhe fondet e tjera kryesore të BE-së të disponueshme për bashkitë dhe qytetarët Shqiptarë. 							
<p>iii. Aktivitetet kryesore të projektit</p>							
<p>Bashkia Shkodër do të organizojë aktivitete promovuese dhe informuese mbi politikat, programet dhe projektet e Bashkimit Evropian, nëpërmjet zyrës së çështjeve të BE-së Shkodër.</p>							
<p>b) Rezultatet që prisni</p>							
<ul style="list-style-type: none"> - Funksionimi efektiv i zyrës së çështjeve të BE-së Shkodër. - Ngritje e kapaciteteve institucionale; - Përmirësim i shërbimeve me standarde evropiane; - Rritje e transparencës me publikun. 							
<p>c) Aktorët e mundshëm (grupet që lidhen me projektin dhe që ndikohen)</p>	<p>d) Kontributet e mundshme në projekt (kush do të kontribuojë për këtë projekt, financiarisht, etj.)</p>						
<p>Bashkia Shkodër Delegacioni i Bashkimit Evropian</p>	<p>Bashkia Shkodër Programet e BE-së</p>						
<p>e) Shpenzimet e llogaritura (për çdo aktivitet të mësipërm (pika iii))</p>							
<p>Shpenzimet për çdo aktivitet 2019</p>	<p>Totali (mijë lekë)</p>	<p>Nga kjo:</p> <table border="1"> <tr> <td>Paga</td> <td>Sigurime</td> <td>Operative</td> <td>Transferime</td> <td>Kapitale</td> </tr> </table>	Paga	Sigurime	Operative	Transferime	Kapitale
Paga	Sigurime	Operative	Transferime	Kapitale			
<p>A 1 Organizimi i aktivitete promovuese dhe informuese mbi politikat, programet dhe projektet e Bashkimit Evropian, nëpërmjet zyrës së çështjeve të BE-së Shkodër.</p>	<p>67</p>	<p>67</p>					
<p>Shuma</p>	<p>67</p>	<p>67</p>					
<p>f) Periudha e zbatimit (kur fillon, kur përfundon) 2019</p>	<p>g) Përgatiti dhe ndjek realizimin e projektit: Drejtorja e Planifikimit Strategjik dhe Përmirësimit të Klimës së Biznesit Institucioni likujdues: Bashkia Shkodër</p>						



BASHKIA
SHKODËR

--	--



<p>Nr. 7</p>	<p>P04130.O1.A7. Informimi në mënyrë periodike për publikun dhe grupet e tjera të interesit për procesin e integritimit evropian nëpërmjet zyrës së çështjeve të BE-së Shkodër.</p>	<p>Funksioni 4: Çështje ekonomike Nënfunksioni 041: Çështje të përgjithshme ekonomike, tregtare dhe të punës Programi 04130: Mbështetja për zhvillim ekonomik</p>								
<p>a) Përshkrim i shkurtër i projektit:</p>										
<p>i. Situata</p>										
<p>Projekti "Bashkitë për në Evropë", i mbështetur nga Bashkimi Evropian, synon fuqizimin e pushtetit vendor në Shqipëri gjatë procesit të integritimit. Në kuadër të këtij projekti është ngritur zyra e çështjeve të BE-së pranë 61 bashkive. Kjo zyrë do të luajë një rol të rëndësishëm në promovimin e parimeve të BE-së në nivel vendor si dhe do të shërbejë si një urë për absorbimin e fondeve/programeve të BE. Informimi në mënyrë periodike i publikut dhe i grupeve të tjera të interesit për procesin e integritimit evropian, për politikën e BE-së dhe mundësitë për përfitim nga asistenca e Bashkimit Evropian, nëpërmjet këndeve të Bashkimit Evropian, të cilat krijohen dhe funksionojnë brenda bashkisë. Në këtë kuadër zyra e çështjeve të BE-së Shkodër do të sigurojë dhënien e informacionit të nevojshëm për publikun dhe grupet e tjera të interesit për procesin e integritimit evropian, për politikën e BE-së dhe mundësitë për përfitim nga asistenca e Bashkimit Evropian. Njëkohësisht do të bëjë shpërndarjen e materialeve promovuese mbi fondet, programet dhe projektet e BE-së.</p>										
<p>ii. Synimi i projektit</p>										
<p>– Të rrisë njohuritë mbi politikën, objektivat, prioritetet, institucionet, programet dhe perspektivën e Bashkimit Evropian, si dhe të sqarojë mitet apo konceptet e gabuara në lidhje me procesin e anëtarësimit në BE.</p>										
<p>iii. Aktivitetet kryesore të projektit</p>										
<p>Bashkia Shkodër do të sigurojë informimi në mënyrë periodike për publikun dhe grupet e tjera të interesit për procesin e integritimit evropian.</p>										
<p>b) Rezultatet që prisni</p>										
<p>– Funksionimi efektiv i zyrës së çështjeve të BE-së Shkodër. – Ngritje e kapaciteteve institucionale; – Përmirësim i shërbimeve me standarde evropiane. – Rritje e transparencës me publikun.</p>										
<p>c) Aktorët e mundshëm (grupet që lidhen me projektin dhe që ndikohen)</p>				<p>d) Kontributet e mundshme në projekt (kush do të kontribuojë për këtë projekt, financiarisht, etj.)</p>						
<p>Bashkia Shkodër Delegacioni i Bashkimit Evropian</p>				<p>Bashkia Shkodër Programet e BE-së</p>						
<p>e) Shpenzimet e llogaritura (për çdo aktivitet të mësipërm (pika iii))</p>										
<p>Shpenzimet për çdo aktivitet 2019</p>					<p>Totali (mijë lekë)</p>	<p>Nga kjo:</p>				
						<p>Paga</p>	<p>Sigurime</p>	<p>Operative</p>	<p>Transferime</p>	<p>Kapitale</p>
<p>A.1</p>	<p>Informimi në mënyrë periodike për publikun dhe grupet e tjera të interesit për procesin e integritimit evropian</p>									
<p>Shuma</p>										
<p>f) Periudha e zbatimit (kur fillon, kur përfundon) 2019 2020 2021</p>					<p>g) Përgatiti dhe ndjek realizimin e projektit: Drejtorja e Planifikimit Strategjik dhe Përmirësimit të Klimës së Biznesit Institucioni likujdues: Bashkia Shkodër</p>					



Nr.8	P04130.O2.A1 Organizimi i panairit të punës dhe bizneseve në Bashkinë Shkodër.	Funksioni 4: Çështje ekonomike Nënfunksioni 041: Çështje të përgjithshme ekonomike, tregtare dhe të punës Programi 04130: Mbështetja për zhvillim ekonomik				
a) Përshkrim i shkurtër i projektit						
i. Situata						
Rajoni i Shkodrës, është i prekur nga një numër i lartë i të papunëve. Në Universitetin e Shkodrës si dhe në shkollat profesionale çdo vit diplomohet një numër i konsiderueshëm studentësh, të cilët kanë vështirësi të integrohen në tregun e punës. Nga ana tjetër në Bashkinë e Shkodrës operojnë një numër relativisht i mirë i aktiviteteve ekonomike të sektorëve të ndryshëm, të cilët gjithashtu herë pas here kanë vështirësi në gjetjen e punonjësve e sidomos të atyre të kualifikuar. Kjo gjë ndodh nga mungesa e informacionit si për vendet vakante të punës, por gjithashtu edhe për nevojën që kanë bizneset për të punësuar punonjës të kualifikuar. Për këtë arsye, Bashkia Shkodër, ashtu si vitin e kaluar, ka parashikuar organizimin e panairit të përvitshëm të punës me pjesëmarrjen e aktorëve të rëndësishëm në këtë proces ku mund të përmendim Universitetin e Shkodrës, Zyren Rajonale të Punësimit, shkollat e mesme profesionale dhe bizneset që kanë aktivitetin e tyre tregtar në Shkodër dhe më gjërë. Në këtë panair, bizneset do të kenë mundësi të promovojnë produktet e tyre, si një mundësi për tu njohur në tregun rajonal e më gjërë si dhe të njihen me potencialin e fuqisë punëtore të kualifikuar.						
ii. Synimi i projektit						
Ky projekt synon shkëmbimin e informacionit për mundësitë e tregut të punës si për punëkërkuuesit ashtu edhe për punëdhënësit. Si dhe shkëmbimin e informacionit mes bizneseve dhe krijimin e mundësisë për promovimin e produkteve të tyre.						
iii. Aktivitetet kryesore të projektit						
<ol style="list-style-type: none"> 1. Përgatitja e programit të panairit. 2. Përgatitja e materialeve promocionale si postera, banera, ftesa etj. 3. Përgatitja e sheshit dhe instalimi i logjistikës për zhvillimin e panairit. 4. Njoftimet në media elektronike për zhvillimin e aktivitetit. 						
b) Rezultatet që prisni						
Njohja dhe prezantimi në rajon e më gjerë të bizneseve prodhuese që operojnë në Bashkinë Shkodër si dhe nxitja e punësimit të studendeve.						
c) Aktorët e mundshëm				d) Kontributet e mundshme në projekt		
Bashkia Shkodër Dhoma e Tregtisë Universiteti Shkodër Shkollat e mesme profesionale Zyra Rajonale e Punësimit Shkodër				Bashkia Shkodër		
e) Shpenzimet e llogaritura (për çdo aktivitet të mësipërm (pika iii)						
Shpenzimet për çdo aktivitet 2019		Totali (000 lekë)	Nga kjo:			
			Pag a	Siguri me	Operati ve	Transferi me
A.1	Përgatitja e materialeve promocionale si postera, banera , ftesa etj.	300			300	
A.2	Instalimi i logjistikës për zhvillimin e panairit.					
Shuma		300			300	
Shpenzimet për çdo aktivitet 2020		Totali (000 lekë)	Nga kjo:			
			Pag a	Siguri me	Operati ve	Transferi me
A.1	Përgatitja e materialeve promocionale si postera, banera , ftesa etj.	300			300	
A.2	Instalimi i logjistikës për zhvillimin e panairit.					
Shuma		300			300	
Shpenzimet për çdo aktivitet 2021			Nga kjo:			
			Pag a	Siguri me	Operati ve	Transferi me
A 1.	Përgatitja e materialeve promocionale si postera, banera , ftesa etj.	300			300	
A 2.	Instalimi i logjistikës për zhvillimin e panairit.					
Shuma		300			300	



<p>f) Periudha e zbatimit 2019 2020 2021</p>	<p>g) Përgatiti dhe ndjek realizimin e projektit: Drejtorja e Planifikimit Strategjik dhe Përmirësimit të Klimës së Biznesit Institucioni likujdues: Bashkia Shkodër</p>
-----------------------------------------------------------------	--------------------------------------------------------------------------------------------------------------------------------------------------------------------------------------------------



<p>Nr. 9</p>	<p>P04130.O2.A2 Panairi i produkteve agropërpunuese sipas njësive administrative</p>	<p>Funksioni 4: Çështje ekonomike Nënfunksioni 041: Çështje të përgjithshme ekonomike, tregtare dhe të punës Programi 04130: Mbështetja për zhvillim ekonomik</p>				
<p>a) Përshkrimi i shkurtër i projektit:</p>						
<p>i. Situata</p>						
<p>Bashkia Shkodër për shkak të pozicionimit gjeografik dhe resurseve natyrore që disponon ka potenciale të madhe për zhvillimin ekonomik. Baza ekonomike është blektorja, sidomos në zonën malore të saj, ndërsa në zonën fushore përparësi ka bujqësinë, kryesisht drithërat e bukës. Përveç tyre, produkte të tjera tipike të zonës janë të lidhura me vreshtarinë, ullishtat dhe frutat/perimet. Po ashtu, afërsia me liqenin ka nxitur edhe peshkimin. Kjo pasuri mund të hulumtohet nga aspekte të ndryshme, sepse paraqet një fushë të gjërë, ku pa dyshim një vend të rëndësishëm zënë produktet agropërpunuese. Sektori i agropërpunimit është një ndër sektorët e ekonomisë e cila gërsheton potencialet e burimeve natyrore, pozitën gjeografike, traditën e rajonit por gjithashtu edhe interesin në rritje të aktorëve dhe partnerëve të rëndësishëm për rajonin. Si e tillë vërehet praninë e bizneseve agro përpunuese të lidhura drejtpërdrejt me tregtinë. Por përtej mundësive që vendi ofron ky sektor ndeshet me disa problematika që kanë të bëjnë kryesisht me investimet për modernizimin e teknologjisë, standardizimin, konkurrueshmërinë, nxitjen e promovimit të markave rajonale, kapacitetet menaxhuese etj. Në këtë kuadër me qëllim zhvillimin e biznesit të vogël nëpërmjet veprimtarive nxitëse do të organizohet panairi i produkteve agropërpunuese. Në këtë panair do të prezantohen të gjitha njësitë administrative të Bashkisë Shkodër me produktet vendase, me pasuritë e tyre kulturore dhe ushqimin tradicional, secila do të ndërtojë në panair standën e saj. Ky manifestim do të jetë i tipit të hapur për pjesëmarrësit. Kjo traditë do të vazhdojë edhe në vitet e ardhshme me më shumë prodhues e më shumë prodhime vëndase.</p>						
<p>ii. Synimi i projektit</p>						
<p>Ky projekt ka për qëllim promovimin e produkteve të sektorit agropërpunuese sipas njësive administrative të Bashkisë Shkodër.</p>						
<p>iii. Aktivitetet kryesore të projektit</p>						
<ol style="list-style-type: none"> 1. Përgatitja e programit të panairit të produkteve agropërpunuese. 2. Përgatitja e materialeve promocionale si postera , banera , ftesa etj. 3. Përgatitja e sheshit dhe instalimi i logjistikes për zhvillimin e panairit. 4. Njoftimet në media për zhvillimin e aktivitetit. 						
<p>b) Rezultatet që prisni</p>						
<p>sëmarrje e një numri të gjërë prodhuesish të produkteve vëndase, përfaqësimi i 11 njësive administrative në panair me produktet që i karakterizojnë.</p>						
<p>c) Aktorët e mundshëm</p>				<p>d) Kontributet e mundshme në projekt</p>		
<p>Bashkia Shkodër Dhoma e Tregëtisë Bisnese Prodhuesish Shoqata që operojnë në këtë fushë</p>				<p>Bashkia Shkodër Donatorë</p>		
<p>e) Shpenzimet e llogaritura</p>						
<p>Shpenzimet për çdo aktivitet 2019</p>		<p>Totali (mijë lekë)</p>	<p>Nga kjo:</p>			
			<p>Paga</p>	<p>Sigurime</p>	<p>Operative</p>	<p>Transf erime Kapitale</p>
<p>A.1</p>	<p>Përgatitja e materialeve promocionale si postera, banera , ftesa etj.</p>	<p>700</p>			<p>700</p>	
<p>A.2</p>	<p>Përgatitja e sheshit dhe instalimi i logjistikes për zhvillimin e panairit</p>					
<p>A.3</p>	<p>Blerje materiale ndihmese per organizimin e panairove</p>	<p>200</p>			<p>200</p>	
<p>Shuma</p>		<p>900</p>			<p>900</p>	
<p>Shpenzimet për çdo aktivitet 2020</p>		<p>Totali (mijë lekë)</p>	<p>Nga kjo:</p>			
			<p>Paga</p>	<p>Sigurime</p>	<p>Operative</p>	<p>Transf erime Kapitale</p>
<p>A.1</p>	<p>Përgatitja e materialeve promocionale si postera, banëra , ftesa etj.</p>	<p>700</p>			<p>700</p>	



A.2	Përgatitja e sheshit dhe instalimi i logjistikes për zhvillimin e panairit						
	Shuma	700			700		
Shpenzimet për çdo aktivitet 2021		Totali (mije lekë)	Nga kjo:				
			Pag a	Sigur ime	Oper ative	Transf erime	Kapitale
A.1	Përgatitja e materialeve promocionale si postera, banëra , ftesa etj.	700			700		
A.2	Përgatitja e sheshit dhe instalimi i logjistikes për zhvillimin e panairit						
	Shuma	700			700		
f) Përiudha e zbatimit Për çdo vit: 2019 2020 2021		g) Përgatiti dhe ndjek realizimin e projektit: Drejtoria e Planifikimit Strategjik dhe Përmirësimit të Klimës së Biznesit Institucioni likujdues: Bashkia Shkodër					



<p>Nr. 10</p>	<p>P04130.O2.A3 Panairi i promovimit të vlerave artistike – kulturore dhe i produkteve të territorit (për Njësitë Administrative)</p>	<p>Funksioni 4: Çështje ekonomike Nënfunksioni 041: Çështje të përgjithshme ekonomike, tregtare dhe të punës Programi 04130: Mbështetja për zhvillim ekonomik</p>									
<p>a) Përshkrimi i shkurtër i projektit:</p>											
<p>i. Situata</p>											
<p>Territori i ri i Bashkisë Shkodër, si nga morfologjia e territorit dhe burimet natyrore ashtu dhe nga mënyra e zhvillimit është një territor shumë i larmishëm dhe dinamik. Si i tillë përveç potencialeve të shumta natyrore, paraqet edhe potenciale të trashëgimisë materiale dhe shpirtërore të zonës. Qyteti, rrethinat dhe malësitë e Bashkisë Shkodër janë dalluar për prodhimet artizanale si punimet prej thupre, bakri, argjendi e druri, qëndisimat, qilimat, etj. Gjithashtu e gjithë zona është karakterizuar nga veshje tradicionale funksionale për çdo ceremoni dhe për jetën e përditshme. Të tilla janë, kostumet e qytetit (të komunitetit musliman, atij katolik dhe ortodoks), të zonave rurale (të Postribës, të Zadrimës, të Bregut të Bunës etj), të Malësive (Shale, Shosh, Pult). Një larmi tejet të madhe edhe në shkallë vendi paraqet bashkia për sa i përket pasqyrimit të shpirtit njerëzorë përmes këngës, vlen për tu theksuar ahengu shkodran, këndimi me lahutë i rapsovide të vjetra kreshnike, këngët e shoqëruara me çifteli, vallëzimi në çift ose në grup. Po ashtu Bashkia e re është dalluar për një numër të madh prodhimesh tradicionale me bazë burimet natyrore të saj. Në këtë kuadër është parashikuar organizimi i panairit në njësitë administrative. Ato do të prezantohen me pasuritë e tyre kulturore, veshje, grupe folklorike dhe ushqim tradicional. Ky panair vlerësohet si një mundësi shumë e mirë për të promovuar vlerat kulturore, pasuritë natyrore që vendi ka por edhe produktet e sektorit të agrobiznesit. Këto panairë do të jenë të tipit të hapur për pjesëmarrësit. Kjo traditë do të vazhdojë edhe në vitet e ardhshme me më shumë aktivitete kulturore e më shumë prodhime vendase. Ky aktivitet konsiston në dy drejtime: organizimin e aktivitetit artistik të vlerave kulturore të zonave (promovimin e veshjeve tradicionale, këngë dhe valle të zonave) si dhe organizimin e panairit të produkteve të territorit (për njësitë administrative). Në vitin 2019 është parashikuar të zhvillohet nga një panair për secilën nga 8 njësitë administrative të Bashkisë Shkodër të cilat nuk janë të mbuluara me aktivitete promovuese nga programe të tjera të Bashkisë. Në vitin 2018 janë realizuar aktivitete promovuese në të gjitha njësitë administrative, të cilat janë mirepritur nga banorët e zonës dhe vizitorët e ndryshëm. Gjithashtu edhe në vitet e vazhdim do të zhvillohen këto aktivitete për secilën nga njësitë administrative, duke krijuar kështu një traditë të përvitshme në promovimin e territorit të njësitë administrative.</p> <p>Aktiviteti i promovimit të vlerave artistike dhe kulturore të zonave do të përzgjidhet nga Këshilli Artistik Kulturor i Bashkisë Shkodër.</p>											
<p>ii. Synimi i projektit</p>											
<p>Ky projekt ka për qëllim promovimin e vlerave tradicionale të trashëgimisë kulturore dhe produkteve vendase të njësitë administrative të Bashkisë Shkodër.</p>											
<p>iii. Aktivitetet kryesore të projektit</p>											
<ol style="list-style-type: none"> 1. Aktivitet artistik i vlerave kulturore të zonave. 2. Përgatitja e panairit të produkteve agro-përpunuese të zonave. <ol style="list-style-type: none"> a. Përgatitja e sheshit dhe instalimi i logjistikës për zhvillimin e panairit; b. Përgatitja e materialeve promocionale si postera, banera, ftesa etj. 3. Njoftimet në media për zhvillimin e aktivitetit. 											
<p>b) Rezultatet që prisni</p>											
<p>Realizimi i panairit në 8 njësitë administrative, me pjesëmarrjen e një numri të gjerë prodhuesish të produkteve vendase. Përfundimi i njësitë administrative në panair me vlerat dhe produktet që i karakterizojnë. Promovimi i territorit.</p>											
<p>c) Aktorët e mundshëm (grupet që lidhen me projektin dhe që ndikohen)</p>	<p>d) Kontributet e mundshme në projekt (kush do të kontribuojë për këtë projekt, financiarisht, etj.)</p>										
<p>Bashkia Shkodër Dhoma e Tregtisë Biznese Prodhuesish Shoqata që operojnë në këtë fushë Banorët e Nj. Administrative</p>	<p>Bashkia Shkodër Donatorë</p>										
<p>e) Shpenzimet e llogaritura (për çdo aktivitet të mësipërm (pika iii)</p>											
<p>Shpenzimet për çdo aktivitet 2019</p>		<p>Totali (mijë lekë)</p>	<p>Nga kjo:</p> <table border="1"> <tr> <td>Paga</td> <td>Sigurime</td> <td>Operative</td> <td>Transferime</td> <td>Kapitale</td> </tr> </table>				Paga	Sigurime	Operative	Transferime	Kapitale
Paga	Sigurime	Operative	Transferime	Kapitale							
<p>A.1</p>	<p>Aktivitet artistik i vlerave kulturore të zonave.</p>	<p>1440</p>				<p>1440</p>					



A.2	Përgatitje e panairit të produkteve agro-përpunuese të zonave.					
A.2.1	Përgatitja e sheshit dhe instalimi i logjistikës për zhvillimin e panairit.					
A.2.2	Përgatitja e materialeve promovionale si postera, banera, ftesa etj.					
	Shuma	1,440			1,440	
Shpenzimet për çdo aktivitet 2020		Totali (mije lekë)	Nga kjo:			
			Paga	Sigurime	Operative	Transferime
A.1	Aktivitet artistik i vlerave kulturore të zonave.	1440				1440
A.2	Përgatitje e panairit të produkteve agro-përpunuese të zonave.					
A.2.1	Përgatitja e sheshit dhe instalimi i logjistikës për zhvillimin e panairit.					
A.2.2	Përgatitja e materialeve promovionale si postera, banera, ftesa etj.					
	Shuma	1,440			1,440	
Shpenzimet për çdo aktivitet 2021		Totali (mije lekë)	Nga kjo:			
			Paga	Sigurime	Operative	Transferime
A.1	Aktivitet artistik i vlerave kulturore të zonave.	1440				1440
A.2	Përgatitje e panairit të produkteve agro-përpunuese të zonave.					
A.2.1	Përgatitja e sheshit dhe instalimi i logjistikës për zhvillimin e panairit.					
A.2.2	Përgatitja e materialeve promovionale si postera, banera, ftesa etj.					
	Shuma	1440			1440	
f) Periudha e zbatimit (kur fillon, kur përfundon) 2019 2020 2021		g) Përgatiti dhe ndjek realizimin e projektit: Drejtorja e Planifikimit Strategjik dhe Përmirësimit të Klimës së Biznesit Drejtorja e Kulturës, Arsimit, Rinisë dhe Sporteve Institucioni likujdues: Bashkia Shkodër				



Nr. 11	<p>Projekti: P04130.O2.A4 Shërbimet e deleguara të QKB</p>	<p>Funksioni 4: Çështje ekonomike Nënfunksioni 041: Çështje të përgjithshme ekonomike, tregtare dhe të punës Programi 04130: Mbështetja për zhvillim ekonomik</p>					
<p>a) Përshkrimi i shkurtër i projektit:</p>							
<p>i. Situata</p>							
<p>Pagesa e punonjësve të QKB pranë institucionit tonë bëhet në mbështetje të nenit 8, pika 1 dhe 2; dhe nenit 9, pika 2, të ligjit nr 131/2015 “Për Qendrën Kombëtare të Biznesit” . Neni 8 Nëpunësit që ushtrojnë funksione të deleguara 1. Nëpunësit e sporteve të shërbimit, të hapura nga QKB-ja, sipas pikës 3, të nenit 4, të këtij ligji, janë nëpunës civilë të njësisë përkatëse të qeverisjes vendore. 2. Nëpunësit e sporteve të shërbimit, të hapura nga QKB-ja, sipas pikës 4, të nenit 4, të këtij ligji, janë punonjës të organizatës përkatëse, me të cilën QKB-ja ka lidhur marrëveshje bashkëpunimi. Neni 9 Pagat 2. Niveli i pagave dhe i shpërblimit, si dhe numri i nëpunësve apo punonjësve të përcaktuar sipas pikave 1 dhe 2, të nenit 8, të këtij ligji, përcaktohen në përputhje me legjislacionin në fuqi, përkatësisht, nga njësitë e qeverisjes vendore apo subjektet e tjera, me të cilat QKB-ja ka lidhur marrëveshje bashkëpunimi. Në zbatim të këtij ligji, Bashkia Shkodër ka lidhur me QKB-në, marrëveshjen e bashkëpunimit nr 6074 date 25.05.2016 ku në nenin 5 pika 1 përcaktohet: “Niveli i pagave dhe shpërblimeve të nëpunësve në sportet e shërbimit, pranë njësisë së qeverisjes vendore , përcaktohen me vendim të këshillit bashkiak duke marrë në konsideratë fondin e deleguar nga QKB –ja për këtë qëllim. Ketofunksione tedeleguara tashme kryhen nga Bashkia dhe gjithashtu me Vendimin e Keshillit Bashkiak Nr 6 datë 30.01.2018 “ Për miratimin e nivelit të pagave të funksionarëve të zgjedhur ose të emëruar të nëpunësve civilë e të punonjësve administrativë të Bashkisë Shkodër dhe të institucioneve të varësisë”. janë përcaktuar disa nivele page në kategorinë e pozicionit ku paguhen nëpunësit e sporteve të shërbimit të QKB-së. Aktualisht janë dy punonjës që ofrojnë shërbimin pranë zyrës së QKB në Bashkinë Shkodër.</p>							
<p>ii. Synimi i projektit</p>							
<p>Të sigurohet një shërbim sa më cilësor ndaj komunitetit.</p>							
<p>iii. Aktivitetet kryesore të projektit</p>							
<p>1. Kryerja e pagesave dhe shpenzimeve sipas parashikimeve.</p>							
<p>b) Rezultatet që prisni</p>							
<p>Sherbim më i mire për qytetarin</p>							
<p>c) Aktorët e mundshëm (grupet që lidhen me projektin dhe që ndikohen)</p>				<p>d) Kontributet e mundshme në projekt (kush do të kontribuojë për këtë projekt, financiarisht, etj.)</p>			
<ul style="list-style-type: none"> • Punonjësit e QKB • Komuniteti i biznesit • Qytetarët <p>Institucioni që ndjek shpenzimet: Bashkia Qendër</p>				<p>Bashkia Shkodër</p>			
<p>e) Shpenzimet e llogaritura (për çdo aktivitet të mësipërm (pika iii)</p>							
<p>Shpenzimet për çdo aktivitet 2019</p>		<p>Totali (mijë lekë)</p>	<p>Nga kjo:</p>				
<p>A.1</p>	<p>Shpenzime paga dhe sigurime shoq QKB</p>	<p>1240</p>	<p>Paga</p>	<p>Siguri me</p>	<p>Operati ve</p>	<p>Transferi me</p>	<p>Kapital e</p>
<p></p>	<p>Shuma</p>	<p>1240</p>	<p>1062</p>	<p>178</p>			
<p>Shpenzimet për çdo aktivitet 2020</p>		<p>Totali (mije lekë)</p>	<p>Nga kjo:</p>				
<p>A.1</p>	<p>Shpenzime paga dhe sigurime shoq QKB</p>	<p>1240</p>	<p>Paga</p>	<p>Siguri me</p>	<p>Operati ve</p>	<p>Transferi me</p>	<p>Kapital e</p>
<p></p>	<p>Shuma</p>	<p>1240</p>	<p>1062</p>	<p>178</p>			



Shpenzimet për çdo aktivitet 2021		Totali (mije lekë)	Nga kjo:				
			Paga	Siguri me	Operati ve	Transferi me	Kapital e
A.1	Shpenzime paga dhe sigurime shoq QKB	1240	1062	178			
	Shuma	1240	1062	178			
f) Periudha e zbatimit (kur fillon, kur përfundon) 2019 2020 2021		g) Përgatiti dhe ndjek realizimin e projektit: Drejtoria e Planifikimit Strategjik dhe Përmirësimit të Klimës së Biznesit Institucioni likujdues: Bashkia Shkodër					



<p>Nr.15</p>	<p>P04130.O3.A4. Publikim i katalogut të produkteve të territorit të Bashkisë Shkodër.</p>	<p>Funksioni 4: Çështje ekonomike Nënfunksioni 041: Çështje të përgjithshme ekonomike, tregtare dhe të punës Programi 04130: Mbështetja për zhvillim ekonomik</p>				
<p>a) Përshkrimi i shkurtër i projektit</p>						
<p>i. Situata</p>						
<p>Me ndarjen e re territoriale, territori i Bashkisë Shkodër është zgjeruar, duke rritur kështu edhe gamën e produkteve që ofron zona. Duke marrë parasysh kërkesat në rritje të tregut ndërkombëtare për këto produkte dhe larminë e produkteve që ofron ky territor, lind nevoja për një ofertë produktesh cilësore dhe të garantuara për konsumatorin vendas , por edhe rritjen e imazhit të këtyre produkteve "Made in Albania" të destinuara për tregjet rajonale e me gjerë.</p> <p>Panairet e organizuara gjate vitit 2018 kane nxjerre ne dukje nevojën per promovimin e produkteve tona bujqesore, blektorale, te artizanatit, industriale etj. Bashkia Shkoder eshte e pasur me shumellojshmeri produktesh bujqesore dhe blektorale te cilat jane te pastra dhe pa kimikate dhe ne i konsiderojme vlere te shtuar te territorit tone. Promovimi i kesaj larmie produktesh qe territori jone ofron eshte nje mundesi shume e mire per prodhuesit qe deshirojne te gjejne tregje te reja shitjeje.</p> <p>Në kuadër të këtij projekti do të hartohet dhe publikohet një katalog i produkteve vendase, i cili do të shërbejë për promovimin dhe reklamimin e tyre brenda dhe jashtë vendit.</p>						
<p>ii. Synimi i projektit</p>						
<p>Ky projekt synon katalogimin dhe promovimin e produkteve të territorit të Bashkisë Shkodër, me qëllim njohjen dhe reklamimin e tyre në tregun vendas dhe atë ndërkombëtar..</p>						
<p>iii. Aktivitetet kryesore te projektit</p>						
<p>1. Takime konsultative për përzgjedhjen e produkteve. 2. Krijimi i nje baze te dhenash per katalogimin e produkteve te identifikuar.. 3. Përgatitja e strukturës së katalogut. 4. Përgatitja e draftit dhe publikimi i katalogut.</p>						
<p>b) Rezultatet që prisni</p>						
<p>Identifikimi i produkteve që ofron secila njësi e Bashkisë. Katalogimi i të gjithë produkteve që ofron territori. Publikimi dhe promovimi i katalogut ne kuadër të panaireve të mundshme brenda dhe jashtë vendit.</p>						
<p>c) Aktorët e mundshëm (grupet që lidhen me projektin dhe që ndikohen)</p>				<p>d) Kontributet e mundshme në projekt (kush do te kontribuojë për këtëprojekt, financiarisht etj.)</p>		
<p>Bashksë Shkodër Dhoma e Tregtisë dhe Industrisë Universiteti i Shkodrës</p>				<p>Bashkia Shkodër</p>		
<p>e) Shpenzimet e llogaritura</p>						
<p>Shpenzimet për cdo aktivitet 2019</p>					<p>Totali (000 lek)</p>	<p>Nga kjo:</p>
<p>A.1</p>	<p>Përgatitja e draftit dhe publikimi i katalogut të produkteve të territorit të Bashkisë Shkodër.</p>	<p>300</p>	<p>Pa ga</p>	<p>Siguri me</p>	<p>Opera tive</p>	<p>Transfe rime Kapit ale</p>
<p>Shuma</p>		<p>300</p>			<p>300</p>	
<p>f) Periudha e zbatimit Janar 2019 – dhjetor 2019</p>				<p>g) Përgatiti dhe ndjek realizimin e projektit: Drejtoria e Planifikimit Strategjik dhe Përmirësimit të Klimës së Biznesit Institucioni likujdues: Bashkia Shkodër</p>		



<p>Nr. 16</p>	<p>P04130.O3.A5. Publikimi i materialeve promocionale për zonat zhvillimore (për investime vendase dhe te huaja).</p>	<p>Funksioni 4: Çështje ekonomike Nënfunksioni 041: Çështje të përgjithshme ekonomike, tregtare dhe të punës Programi 04130: Mbështetja për zhvillim ekonomik</p>					
<p>a) Përshkrimi i shkurtër i projektit</p>							
<p>i. Situata</p>							
<p>Bashkia Shkodër ka tashmë një shtrirje territoriale të madhe dhe gjithashtu ka edhe detyrën e shpërndarjes së zhvillimit ekonomik në të gjithë territorin. Për të arritur këtë qëllim duhet bërë një klasifikim i zonave zhvillimore sipas pozicioneve përkatëse gjeografike dhe sipas sektorëve të zhvillimit. Një pikë e rëndësishme është seleksionimi i industrive dhe funksioneve ekonomike të zonave zhvillimore, duke zgjedhur industri të lehtë, zhvillim turizmi apo bujqësi që është jo dëmtuese për mjedisin apo duke i bashkuar me industri të tjera plotësuese ose që ndajnë karakteristika të përbashkëta dhe mund të funksionojnë së bashku. Promovimi i zhvillimit në zonat ekonomike dhe në fashat e zhvillimit ekonomik të përcaktuara në strategjinë e territoriale të Bashkisë Shkodër të cilat janë:</p> <ul style="list-style-type: none"> • Zona e ish-fushës së aviacionit- zonë e lirë ekonomike • Ish-zonës industriale Shkodër (rikualifikim i Brownfield) • Bypassi në një itinerarë natyror • Aksit Ura e Bahçallëkut -Bërdicë si aks ekonomik • Fashat ekonomike: Bashkinë Shkodër Aksi Shkodër -Koplik • Aksit rrugor Shkoder - Ana e Malit - Muriqan • Fashat ekonomike - Aksi Shkodër - Vau i Dejës • Rruga Shirokë- Zogaj • Zona e Qendrës Shkodër • Zona pranë By-Pass Perëndimor • Terminali ujqor • Zona Velipojë-Rrjoll • Etj. <p>Një nga masat e bashkisë për të krijuar mundësinë e zhvillimit të këtyre zonave do të jetë edhe promovimi dhe tërheqja e investitorëve vendas dhe të huaj. Përmes bashkëpunimit me drejtorinë e kontrollit dhe zhvillimit të territorit dhe drejtorinë juridike do të detajohen rregulloret dhe procedurat për zhvillimin e këtyre zonave. Faza tjetër do të jetë përgatitja dhe publikimi i materialeve promocionale për zonat zhvillimore, duke iu referuar rregulloreve dhe procedurave të përcaktuara.</p>							
<p>ii. Synimi i projektit</p>							
<p>Zhvillimi i zonave ekonomike përmes tërheqjes së investimeve vendase e të huaja</p>							
<p>iii. Aktivitetet kryesore te projektit</p>							
<p>5. Takime konsultative me aktorët e interesuar. 6. Përgatitja e dokumenteve teknike për funksionimin e zonave zhvillimore. 7. Përgatitja e draftit, botimi dhe publikimi i materialit promocional për zonat zhvillimore</p>							
<p>b) Rezultatet qe prisni</p>							
<p>c) Aktorët e mundshëm</p> <p>Bashkia Shkodër Universiteti i Shkodër Dhoma e Tregtisë Bizneset Komuniteti</p>					<p>d) Kontributet e mundshme ne projekt (kush do te kontribuojë për këtë projekt, financiarisht etj.)</p> <p>Bashkia Shkodër</p>		
<p>e) Shpenzimet e llogaritura (për çdo aktivitet të mësipërme (pika iii)</p>							
<p>Shpenzimet për çdo aktivitet 2019</p>					<p>Totali (000 lek)</p>	<p>Nga kjo:</p>	
<p>A.1</p>	<p>Takime konsultative me aktorët e interesuar.</p>		<p>Paga</p>	<p>Sigurime</p>	<p>Operative</p>	<p>Transferime</p>	<p>Kapitale</p>
<p>A.2</p>	<p>Përgatitja e dokumenteve teknike për funksionimin e zonave zhvillimore.</p>						
<p>Shuma</p>							
<p>Shpenzimet për çdo aktivitet 2020</p>					<p>Totali (000 lek)</p>	<p>Nga kjo:</p>	
			<p>Paga</p>	<p>Sigurime</p>	<p>operative</p>	<p>Transferime</p>	<p>Kapitale</p>



A.1	Botim dhe publikimi i materialit promociional për zonat zhvillimore	200			200		
	Shuma	200			200		
Shpenzimet për çdo aktivitet 2021		Totali (000 lek)	Nga kjo:				
			Paga	Sigurime	Operative	Transferime	Kapitale
A.1	Ribotim i materialit promociional për zonat zhvillimore	200			200		
	Shuma	200			200		
f) Periudha e zbatimit (kur fillon, kur përfundon) Janar 2019 – dhjetor 2019 Janar 2020 - dhjetor 2020 Janar 2020 - dhjetor 2021		g) Përgatiti dhe ndjek realizimin e projektit: Drejtorja e Planifikimit Strategjik dhe Përmirësimit të Klimës së Biznesit Institucioni likujdues: Bashkia Shkodër					



<p>Nr.17</p>	<p>P04130.O4.A1 Bashkëpunimi me Zonën e Përmirësimit të Biznesit BID Shkodër.</p>	<p>Funksioni 4: Çështje ekonomike Nënfunksioni 041: Çështje të përgjithshme ekonomike, tregtare dhe të punës Programi 04130: Mbështetja për zhvillim ekonomik</p>					
<p>a) Përshkrimi i shkurtër i projektit</p>							
<p>i. Situata</p>							
<p>Bashkia Shkodër në bashkëpunim me AADF (Fondacioni i Zhvillimit Shqiptaro–Amerikan) vazhdon në mënyrë të suksesshme projektin “BID Shkodra” përgjatë rrugëve “13 Dhjetori”, “28 Nëntori” dhe “Kolë Idromeno”. Në zbatimin e programit të bashkëpunimit me qëllim zhvillimin dhe përmirësimin e klimës së biznesit në zonë është rinovuar marrëveshja për vitin 2018 dhe në kuadër të saj, Shoqata BID ka ofruar shërbime publike shtesë, ka zhvilluar një sërë aktivitetesh kulturore, argëtuese, disa prej të cilave edhe në bashkëpunim me Bashkinë Shkodër. Ka ofruar konsulencë profesionale për bizneset e zonës me qëllim zhvillimin e qëndrueshëm dhe përmirësimin e klimës së biznesit në këtë zonë. Në Rr. “Kolë Idromeno” si rezultat i bashkëpunimit me Shoqatën BID Shkodër, nga një pjesë e mirë e bizneseve që ushtrojnë aktivitetin në këtë zonë është aplikuar koncepti “Dehors” për zënieën e hapësirës publike, i miratuar në “Rregulloren për shfrytëzimin e hapësirave publike”. Nga ana tjetër, është përmirësuar ndjeshëm cilësia e shërbimeve të ofruara nga bizneset në këtë zonë. Në këtë kuadër vazhdimi i bashkëpunimit me shoqatën BID Shkodra shërben për zhvillimin e mëtejshëm ekonomik të kësaj zone.</p>							
<p>ii. Synimi i projektit</p>							
<p>Qëllimi kryesor i bashkëpunimit është që të sigurojë një zonë më të pastër, më të sigurtë dhe më tërheqëse duke synuar sigurimin e burimeve të nevojshme për financimin e programeve dhe shërbimeve publike shtesë për t’iu përshtatur nevojave të biznesit duke krijuar një zonë biznesi që ka aftësi të konkurojë përmes organizimit të ngjarjeve kulturore, argëtuese, sensibilizuese me qëllim tërheqjen e kalimtarëve të rregullt por edhe atyre potencial.</p>							
<p>iii. Aktivitetet kryesore të projektit</p>							
<p>Bashkia Shkodër do të mbështesë me mjete financiare nëpërmjet transferimit të të ardhurave nga tarifat, që mbliidhen nga Bashkia Shkodër, nga bizneset anëtare të shoqatës sipas marrëveshjes së bashkëpunimit të miratuar me VKB, nr. 13, datë 12.03.2012.</p>							
<p>b) Rezultatet që prisni</p>							
<p>Forcimi dhe zhvillimi i bizneseve egzistuese, krijimi i bizneseve të reja si dhe rritja e cilësisë së shërbimit për vizitorin, që ndodhen përgjatë rrugës “13 Dhjetori”, “28 Nëntori” dhe “Kolë Idromeno”.</p>							
<p>c) Aktorët e mundshëm</p>				<p>d) Kontributet e mundshme në projekt</p>			
<p>Bashkia Shkodër AADF BID Shkodër</p>				<p>Bashkia Shkodër</p>			
<p>e) Shpenzimet e llogaritura</p>							
<p>Shpenzimet për çdo aktivitet 2019</p>		<p>Totali (000 lek)</p>	<p>Nga kjo:</p>				
			<p>Paga</p>	<p>Siguri me</p>	<p>Operative</p>	<p>Transferime</p>	<p>Kapitale</p>
<p>A.1</p>	<p>Transferimi i të ardhurave nga tarifat që mbliidhen nga Bashkia Shkodër, nga bizneset anëtare të shoqatës, të përcaktuara sipas listës së aprovuar.</p>	<p>1,600</p>				<p>1,600</p>	
<p>Shuma</p>		<p>1,600</p>				<p>1,600</p>	
<p>Shpenzimet për çdo aktivitet 2020</p>		<p>Totali (000 lek)</p>	<p>Nga kjo:</p>				
			<p>Paga</p>	<p>Siguri me</p>	<p>Operative</p>	<p>Transferime</p>	<p>Kapitale</p>
<p>A.1</p>	<p>Transferimi i të ardhurave nga tarifat që mbliidhen nga Bashkia Shkodër, nga bizneset anëtare të shoqatës, të përcaktuara sipas listës së aprovuar.</p>	<p>1,600</p>				<p>1,600</p>	
<p>Shuma</p>		<p>1,600</p>				<p>1,600</p>	
<p>Shpenzimet për çdo aktivitet 2021</p>		<p>Totali (000 lek)</p>	<p>Nga kjo:</p>				
			<p>Paga</p>	<p>Siguri me</p>	<p>Operative</p>	<p>Transferime</p>	<p>Kapitale</p>



			me	ati		le
A.1	Transferimi i të ardhurave nga tarifatat që mbledhen nga Bashkia Shkodër, nga bizneset anëtare të shoqatës, të përcaktuara sipas listës së aprovuar.	1,600			1,600	
Shuma		1,600			1,600	
f) Periudha e zbatimit (kur fillon, kur përfundon) 2019 2020 2021	g) Përgatiti dhe ndjek realizimin e projektit: Drejtoria e Planifikimit Strategjik dhe Përmirësimit të Klimës së Biznesit Institucioni likujdues: Bashkia Shkodër					



Nr.18	P04130.O4.A2 Krijimi i Zonave të reja BID – Business Improvement District në Bashkinë Shkodër.	Funksioni 4: Çështje ekonomike Nënfunksioni 041: Çështje të përgjithshme ekonomike, tregtare dhe të punës Programi 04130: Mbështetja për zhvillim ekonomik					
a) Përshkrim i shkurtër i projektit							
i. Situata							
<p>Në vazhdim të bashkëpunimit që Bashkia Shkodër ka me AADF (Fondacioni i Zhvillimit Shqiptaro–Amerikan) me projektin “BID Shkodra” përgjatë rrugëve “13 Dhjetori”, “28 Nëntori” dhe “Kolë Idromeno”, si dhe duke u nisur nga interesimi që bizneset shume rrugeve te tjera karakteristike te qytetit te Shkodres, kanë shfaqur për të krijuar zonën e tyre BID (Zona e Përmirësimit të Biznesit), Bashkia Shkodër do të mbështesë iniciativën e tyre për të krijuar një zonë të re. Rruge te ndryshme te qytetit te cilat përfaqësojne historikisht Shkodren kane perparesi qe te mbeshteten nga ky projekt.</p> <p>Qëllimi kryesor është të krijojmë mundësi ekonomike të përmirësuara, siguri dhe një klimë të mirë biznesi mes anëtarëve të BID.</p> <p>Projekti do të ketë një ndikim të rëndësishëm social-ekonomik për banorët e Shkodrës duke kontribuar në përmirësimin e aksesit ndaj shërbimeve bazë dhe tregjeve.</p>							
ii. Synimi i projektit							
Mbështetja e sa më shumë bizneseve për të konsoliduar dhe rritur aktivitetin e tyre ekonomik, nëpërmjet përmirësimit të cilësisë së shërbimeve të zonës së përmirësimit të biznesit, për ta kthyer atë në një vend tërheqës për vizitorin.							
iii. Aktivitetet kryesore të projektit							
<ol style="list-style-type: none"> 1. Aprovimi në këshillin e Bashkisë Shkodër të kërkesës për krijimin e Zonës së Përmirësimit të Biznesit 2. Themelimi i Zonës së re te Përmirësimit të Biznesit. 3. Bashkia Shkodër do të mbështesë me mjete financiare nëpërmjet transferimit të të ardhurave nga tarifat, që mbliidhen nga Bashkia Shkodër, nga bizneset anëtare të shoqatës. 							
b) Rezultatet që prisni							
Krijimi i Zonës së re të Përmirësimit të Biznesit përgjatë nje prej rrugëve karakteristike te shkodes. Rritja e cilësisë së shërbimit për vizitorin, të bizneseve që ndodhen përgjat rrugës se perzgjedhur.							
c) Aktorët e mundshëm				d) Kontributet e mundshme në projekt			
Bashkia Shkodër				Bashkia Shkodër			
e) Shpenzimet e llogaritura							
Shpenzimet për çdo aktivitet 2019		Totali (000 lek)	Nga kjo:				
A.1	Lobim dhe koordinim në mbështetje të procesit për krijimin e nje zone te re BID		Pa ga	Siguri me	Operat ive	Transferi me	Kapit ale
A.2	Mbështetje nga Bashkia Shkodër për bizneset anëtare të Zonës së re potenciale BID	1,000			1,000		
Shuma		1,000			1,000		
Shpenzimet për çdo aktivitet 2020		Totali (000 lek)	Nga kjo:				
A.1	Mbështetje nga Bashkia Shkodër për bizneset anëtare të Zonës së re potenciale BID	1,000	Pa ga	Siguri me	operati ve	Transfer ime	kapital e
Shuma		1,000			1,000		
Shpenzimet për çdo aktivitet 2021		Totali (000 lek)	Nga kjo:				
A.1	Mbështetje nga Bashkia Shkodër për bizneset anëtare të Zonës së re potenciale BID	1,000	Pa ga	Siguri me	operati ve	Transfer ime	kapital e
Shuma		1,000			1,000		
f) Periudha e zbatimit 2019 2020 2021		g) Pergatiti dhe ndjek realizimin e projektit: Drejtorja e Planifikimit Strategjik dhe Përmirësimit të Klimës së Biznesit Institucioni likujdues: Bashkia Shkodër					



<p>Nr.19</p>	<p>P04130.O4.A3. Nxitja e investimeve në kërkim dhe zhvillim me qëllim ngritjen e kompanive të reja (Start Up) dhe zhvillimin e SME-ve ekzistuese.</p>	<p>Funksioni 4: Çështje ekonomike Nënfunksioni 041: Çështje të përgjithshme ekonomike, tregtare dhe të punës Programi 04130: Mbështetja për zhvillim ekonomik</p>									
<p>a) Përshkrim i shkurtër i projektit</p>											
<p>i. Situata</p>											
<p>Qytetet si qendra investimesh janë motorët e rritjes së zhvillimit ekonomik. Shkodra ka nevojë për rritjen e numrit të sipërmarrjeve, Start Up dhe SME-ve, si një mundësi për rritjen e zhvillimit ekonomik të 11 njësi administrative të saj. Aksesit i dobët nga ndërmarrjet e vogla dhe të mesme në burimet e financimit, mungesa e inkubatorëve të biznesit dhe e formalizimit të klasterave të biznesit, informaliteti në ekonomi, problemet me të drejtën e pronësisë etj, janë faktorë të cilët frenojnë zhvillimin e SME-ve ekzistuese dhe krijimin e sipërmarrjeve të reja Start-Up. Vihet re një rritje e numrit të këtyre sipërmarrjeve pas krijimit të programeve të ndryshme të ofruara përmes AIDA-s, por mungesa e burimeve njerëzore profesionale për përfitim të burimeve të financimit nga këto programe sjell barriera që sipërmarrjet të përfitojnë nga këto fonde. Me qëllim nxitjen e investimeve dhe rritjen e aksesit për përfitimet e këtyre fondeve nga ndërmarrjet, Bashkia Shkodër ka krijuar paketa informuese për subjektet e interesuara dhe ofron shërbimin e informacionit dhe këshillimit të tyre.</p>											
<p>ii. Synimi i projektit</p>											
<p>Ky projekt synon promovimin ekonomik, nxitjen e punësimit, krijimin e kompanive të reja Start Up dhe zhvillimin e SME-ve ekzistuese.</p>											
<p>iii. Aktivitetet kryesore të projektit</p>											
<p>1. Ofrimi i shërbimeve të informacionit dhe këshillimit; 2. Mbështetja e këtyre ndërmarrjeve dhe nxitja e bashkëveprimit ndërmjet tyre; 3. Dhënia me qira e pasurive të paluajtshme në pronësi të Bashkisë dhe përmiresimi i kushteve të tyre.</p>											
<p>b) Rezultatet që prisni</p>											
<p>Ngritja e sipërmarrjeve të reja Start Up dhe rritja e numrit të SME-ve.</p>											
<p>c) Aktorët e mundshëm</p>				<p>d) Kontributet e mundshme në projekt (kush do të kontribuojë për këtë projekt, financiarisht etj.)</p>							
<p>Bashkia Shkodër Dhoma e Tregtisë AIDA dhe programe të tjera të BE-së për nxitjen e biznesit Qendra Rinore "YES FUTURE"</p>				<p>Bashkia Shkodër</p>							
<p>e) Shpenzimet e llogaritura</p>											
<p>Shpenzimet per çdo aktivitet</p>					<p>Tot ali (00 0 lek)</p>	<p>Nga kjo:</p> <table border="1"> <tr> <td>Pag a</td> <td>Siguri me</td> <td>Operati ve</td> <td>Transferi me</td> <td>Kapit ale</td> </tr> </table>	Pag a	Siguri me	Operati ve	Transferi me	Kapit ale
Pag a	Siguri me	Operati ve	Transferi me	Kapit ale							
<p>A. 1</p>	<p>Ofrimi i shërbimeve të informacionit dhe këshillimit</p>										
<p>A. 2</p>	<p>Mbështetja e këtyre ndërmarrjeve dhe nxitja e bashkëveprimit ndërmjet tyre</p>										
<p>Shuma</p>											
<p>f) Periudha e zbatimit 2019 2020 2021</p>					<p>g) Përgatiti dhe ndjek realizimin e projektit: Drejtorja e Planifikimit Strategjik dhe Përmirësimit të Klimës së Biznesit Institucioni likujdues: Bashkia Shkodër</p>						



Nr.20	P04130.O4.A4. Mbështetja dhe lehtësimi i bizneseve për aplikime në programet dhe skema të ndryshme financiare	Funksioni 4: Çështje ekonomike Nënfunksioni 041: Çështje të përgjithshme ekonomike, tregtare dhe të punës Programi 04130: Mbështetja për zhvillim ekonomik							
a) Përshkrim i shkurtër i projektit									
i. Situata									
Bizneset ekzistuese në Shkodër kanë hasur vështirësi për të aplikuar në programet dhe në skemat e ndryshme financiare qeveritare. Kjo ka ardhur si rezultat i mungesës së informacionit dhe gjithashtu vështirësive që hasin në plotësimin e dokumentacionit ligjor, sipas udhëzimeve të përcaktuara nga ministria e linjës apo edhe nga rregulloret e programve të ndryshme. Programet mbështetëse dhe instrumentat financiarë qeveritare janë një mënyrë e mirë për rritjen e konkurrencës në sektorin e bujqësisë dhe industrisë ushqimore, në rritjen e qëndrueshmërisë ekonomike të zonave malore të disavantazuara, rritjen e ekonomisë lokale nga njëra anë dhe nga ana tjetër përforsimi i marrëdhënieve ekonomike me Bashkimin Europian, mbrojtjen e mjedisit, nxitjen e transportit të qëndrueshëm dhe të infrastrukturës publike etj.									
ii. Synimi i projektit									
Shtimi i bizneseve që aplikojnë në mënyrë të suksesshme për të përfituar nga programet dhe skemat e ndryshme financiare shtetërore.									
iii. Aktivitetet kryesore të projektit									
<ol style="list-style-type: none"> Ofrimi i shërbimeve për dhënie informacioni dhe këshillim; Azhornimi i paketave informuese në lidhje me programet dhe skemat e ndryshme financiare për të cilat mund të jenë të interesuar subjektet e ndryshme; Asistenca për plotësimin e dokumentacionit për aplikim. 									
b) Rezultatet që prisni									
Rritja e numrit të bizneseve që përfitojnë nga programet dhe skemat e ndryshme financiare.									
c) Aktorët e mundshëm				d) Kontributet e mundshme në projekt					
Bashkia Shkodër Dhoma e Tregtisë AIDA				Bashkia Shkodër					
e) Shpenzimet e llogaritura									
Shpenzimet për çdo aktivitet					Totali (000 lek)	Nga kjo:			
					Paga	Sig uri me	Ope rativ e	Trans ferim e	Ka pita le
A.1	Ofrimi i shërbimeve për dhënie informacioni dhe këshillim.								
A.2	Azhornimi i paketave informuese në lidhje me programet dhe skemat e ndryshme financiare për të cilat mund të jenë të interesuar subjektet e ndryshme.								
A.3	Asistenca për plotësimin e dokumentacionit për aplikim.								
Shuma									
f) Periudha e zbatimit 2019 2020 2021					g) Përgatiti dhe ndjek realizimin e projektit: Drejtorja e Planifikimit Strategjik dhe Përmirësimit të Klimës së Biznesit Institucioni likujdues: Bashkia Shkodër				

Programi 04160: Shërbimi i tregjeve, akreditimi dhe inspektimi

Vështrim i përgjithshëm		
Administrimi i çështjeve dhe shërbimeve të përgjithshme ekonomike dhe tregtare; Forcimi i zhvillimit ekonomik dhe punësimit vendor.		
Emri i Programit	Përshkrimi i programit	Përshkrimi i programit
04160	Shërbimi i tregjeve, akreditimi dhe inspektimi	<ul style="list-style-type: none"> Rregullimi i veprimtarive në sheshet e tregjeve vendore ose mbështetje për infrastrukturën e tregjeve; Rritja e kapaciteteve përmes ngritjes dhe funksionimit të tregjeve të reja vendore dhe të rrjetit të tregtisë.

Projekte të rëndësishme				
Kodi projektit	Titulli dhe përshkrim i shkurtër i projektit	Buxheti 2019 (mijë leke)	Fillon	Mbaron
P04160.O1.A1.	Mirëmbajtje e tregjeve egzistuese	500	2019	2021
P04160.O1.A2.	Tregu rajonal i peshkut		2020	2020
P04160.O1.A3.	Tregu i produkteve bujqesore Velipoje		2019	2019
P04160.O1.A4	Ndërtimi i tregut të shitjes me pakicë të produkteve agro-ushqimore lokale		2021	2021
Totali		500		

Qëllimet	Objektivat	Treguesit e rezultatit	Synimet			
			t	t+1	t+2	t+3
Ngritja dhe funksionimi i tregjeve publike dhe i rrjetit të tregtisë;	O1. Sistemimi dhe ngritja e tregjeve të shitjes me shumicë dhe pakicë në territorin e Shkodrës.	Rehabilitim i tregjeve.	Rehabilitim i një tregu (Merkato Rus).	Mirembajtja e gjithë tregjeve të ngritura nga bashkia	Mirembajtja e gjithë tregjeve të ngritura nga bashkia	Mirembajtja e gjithë tregjeve të ngritura nga bashkia
		Ndërtim i tregjeve.	Ndërtimi i pesë tregjeve (tregje të lëvizshme dhe stacionare)	Ndërtimi i tre tregjeve	Ndërtimi i tre tregjeve	Ndërtimi i tre tregjeve
		Numër i vendeve të shitjes në dispozicion të tregtarëve.	230 vende shitjeje në dispozicion të tregtarëve.	330 vende shitjeje në dispozicion të tregtarëve.	330 vende shitjeje në dispozicion të tregtarëve.	330 vende shitjeje në dispozicion të tregtarëve.

Informacion financiar						
Vitet	Viti 2016	Viti 2017	Viti 2018	Viti 2019	Viti 2020	Viti 2021
Tavani i përgjithshëm i programit				500	500	20,500
Shpenzimet bruto	-	-	14,172	500	500	20,500
Të ardhurat e programit	-	-	-	-	-	-
Shpenzimet neto	-	-	14,172	500	500	20,500
Pagat dhe sigurimet shoqërore						
Investimet kapitale	-	-	14,172	-	-	20,000

Komente
<p>Programi 04160:Sherbimet e tregjeve,akreditimi dhe inspektimi, ka si burim financimi transferten e pakushtezuar dhe te ardhurat. Mbulimi i shpenzimeve nga tranferta e pakushtezuar dhe te ardhurave eshte 100% per vitet 2018,2019,2020 dhe 2021 prandaj shpenzimet neto jane shpenzime qe mbulohen nga te ardhurat e bashkise dhe transferta e pakushtezuar . Per vitet 2019 dhe 2020 shpenzimet korente jane 100% ndersa ne 2021 shpenzimet korente jane 2.4%.Ndersa pagat dhe sigurimet shoqerore zene 0% per vitet 2019,2020,2021 . Shpenzimet kapitale zene 0% te shpenzimeve totale per vitet 2019,2020 dhe 97,6% per vitin 2021.</p>



Nr. 1	P04160.O1.A1 Mirëmbajtje e tregjeve ekzistuese	Funksioni 4: Çështje ekonomike Nënfunksioni 041: Çështje të përgjithshme ekonomike, tregtare dhe të punës Programi 04160: Shërbimet e tregjeve, akreditimi dhe inspektimi																																			
a) Përshkrimi i shkurtër i projektit:																																					
i. Situata																																					
<p>Tregjet ekzistuese dhe ato të reja që do ndërtohen e kanë të domosdoshme mirëmbajtjen e tyre sepse ato amortizohen. Sot ka tregje pa asnjë mbrojtje nga moti, pa tezga shitjeje, dhe akses të dobët si për blerësit ashtu edhe për shitësit. Edhe ambientet më të organizuara janë shumë të vogla për të mbuluar fluksin ekzistues të prodhimit. Më shumë duhet të bëhet në drejtim të përmirësimit të ambienteve fizike të tregjeve duke parashikuar riparime në infrastrukture e tezgave, banakeve, lysterje. Mirëmbajtje të hapësirave për automjetet dhe këmbësoret gjithashtu duhen parashikuar mirëmbajtje në banjo publike, elektricitet, uje etj. Riparime në ambientet e magazinimit të mallit etj. Tarifat kundrejt përdorimit të hapësirave të tregtimit, duhet të përdoren edhe për mbulimin e kostove të mirëmbajtjes. I njejtë model mirëmbajtje duhet të funksionojë pastaj edhe për tregjet e reja që do ndërtohen, në mënyrë që të qëndrojnë përherë brenda standarteve të mira të tregtimit.</p>																																					
ii. Synimi i projektit																																					
Një infrastrukture e përmirësuar e tregjeve do të ndihmonte veçanërisht në përmirësimin e kushteve tregtimit, rritjes së kënaqësisë së blerjes, përmirësim të higjienës dhe reduktimin e mbeturinave.																																					
iii. Aktivitetet kryesore të projektit																																					
<ol style="list-style-type: none"> 1. Evidentim i nevojës për mirëmbajtjen e tregjeve; 2. Shërbime të mirëmbajtjes dhe riparime të domosdoshme për ruajtjen dhe qëndrueshmërinë e kushteve të tregtimit; 																																					
b) Rezultatet që prisni																																					
Tregje funksionale sipas standarteve dhe që plotësojnë kushtet e tregtimit të lirë																																					
c) Aktorët e mundshëm		d) Kontributet e mundshme në projekt																																			
Bashkia Shkodër Fermerët		Bashkia shkodër																																			
e) Shpenzimet e llogaritura																																					
Shpenzimet për çdo aktivitet 2019		<table border="1"> <thead> <tr> <th rowspan="2">Totali (mije lekë)</th> <th colspan="5">Nga kjo:</th> </tr> <tr> <th>Pag a</th> <th>Sigu rime</th> <th>Oper ative</th> <th>Trans ferim e</th> <th>Kapit ale</th> </tr> </thead> <tbody> <tr> <td>A.1</td> <td colspan="2">Shërbime të mirëmbajtjes për ruajtjen dhe qëndrueshmërinë e kushteve të tregtimit</td> <td>400</td> <td></td> <td>400</td> <td></td> <td></td> </tr> <tr> <td>A.2</td> <td colspan="2">Pagesat e shërbimeve me te trete (energji elektrike dhe uje).</td> <td>100</td> <td></td> <td>100</td> <td></td> <td></td> </tr> <tr> <td></td> <td colspan="2">Shuma</td> <td>500</td> <td></td> <td>500</td> <td></td> <td></td> </tr> </tbody> </table>	Totali (mije lekë)	Nga kjo:					Pag a	Sigu rime	Oper ative	Trans ferim e	Kapit ale	A.1	Shërbime të mirëmbajtjes për ruajtjen dhe qëndrueshmërinë e kushteve të tregtimit		400		400			A.2	Pagesat e shërbimeve me te trete (energji elektrike dhe uje).		100		100				Shuma		500		500		
Totali (mije lekë)	Nga kjo:																																				
	Pag a	Sigu rime	Oper ative	Trans ferim e	Kapit ale																																
A.1	Shërbime të mirëmbajtjes për ruajtjen dhe qëndrueshmërinë e kushteve të tregtimit		400		400																																
A.2	Pagesat e shërbimeve me te trete (energji elektrike dhe uje).		100		100																																
	Shuma		500		500																																
Shpenzimet për çdo aktivitet 2020		<table border="1"> <thead> <tr> <th rowspan="2">Totali (mije lekë)</th> <th colspan="5">Nga kjo:</th> </tr> <tr> <th>Pag a</th> <th>Sigu rime</th> <th>Oper ative</th> <th>Trans ferim e</th> <th>Kapit ale</th> </tr> </thead> <tbody> <tr> <td>A.1</td> <td colspan="2">Shërbime të mirëmbajtjes për ruajtjen dhe qëndrueshmërinë e kushteve të tregtimit</td> <td>400</td> <td></td> <td>400</td> <td></td> <td></td> </tr> <tr> <td>A.2</td> <td colspan="2">Pagesat e shërbimeve me te trete (energji elektrike dhe uje).</td> <td>100</td> <td></td> <td>100</td> <td></td> <td></td> </tr> <tr> <td></td> <td colspan="2">Shuma</td> <td>500</td> <td></td> <td>500</td> <td></td> <td></td> </tr> </tbody> </table>	Totali (mije lekë)	Nga kjo:					Pag a	Sigu rime	Oper ative	Trans ferim e	Kapit ale	A.1	Shërbime të mirëmbajtjes për ruajtjen dhe qëndrueshmërinë e kushteve të tregtimit		400		400			A.2	Pagesat e shërbimeve me te trete (energji elektrike dhe uje).		100		100				Shuma		500		500		
Totali (mije lekë)	Nga kjo:																																				
	Pag a	Sigu rime	Oper ative	Trans ferim e	Kapit ale																																
A.1	Shërbime të mirëmbajtjes për ruajtjen dhe qëndrueshmërinë e kushteve të tregtimit		400		400																																
A.2	Pagesat e shërbimeve me te trete (energji elektrike dhe uje).		100		100																																
	Shuma		500		500																																
Shpenzimet për çdo aktivitet 2021		<table border="1"> <thead> <tr> <th rowspan="2">Totali (mije lekë)</th> <th colspan="5">Nga kjo:</th> </tr> <tr> <th>Pag a</th> <th>Sigu rime</th> <th>Oper ative</th> <th>Trans ferim e</th> <th>Kapit ale</th> </tr> </thead> <tbody> <tr> <td>A.1</td> <td colspan="2">Shërbime të mirëmbajtjes për ruajtjen dhe qëndrueshmërinë e kushteve të tregtimit</td> <td>500</td> <td></td> <td>500</td> <td></td> <td></td> </tr> </tbody> </table>	Totali (mije lekë)	Nga kjo:					Pag a	Sigu rime	Oper ative	Trans ferim e	Kapit ale	A.1	Shërbime të mirëmbajtjes për ruajtjen dhe qëndrueshmërinë e kushteve të tregtimit		500		500																		
Totali (mije lekë)	Nga kjo:																																				
	Pag a	Sigu rime	Oper ative	Trans ferim e	Kapit ale																																
A.1	Shërbime të mirëmbajtjes për ruajtjen dhe qëndrueshmërinë e kushteve të tregtimit		500		500																																



A.2	Pagesat e shërbimeve me te trete (energji elektrike dhe uje.	100			100		
	Shuma	500			500		
f) Periudha e zbatimit janar 2019– dhjetor 2019 janar 2020-dhjetor 2020 janar 2021-dhjetor 2021		g) Përgatiti dhe ndjek realizimin e projektit: Drejtorja e Planifikimit strategjik dhe e përmirësimit të Klimës së biznesit Drejtorja e Studimeve, Planifikimit dhe Koordinimit të Investimeve Drejtorja e shërbimeve Publike Institucioni likujdues: Bashkia Shkodër					



<p>Nr.3</p>	<p>P04160.O1.A3. Tregu i produkteve bujqësore Velipojë</p>	<p>Funksioni 4: Çështje ekonomike Nënfunksioni 041: Çështje të përgjithshme ekonomike, tregtare dhe të punës Programi 04160: Shërbimet e tregjeve, akreditimi dhe inspektimi</p>					
<p>a) Përshkrimi i shkurtër i projektit:</p>							
<p>i. Situata</p>							
<p>Velipoja është një ndër qendrat më të rëndësishme të turizmit bregdetar, gjithësesi mungojnë tregjet dhe nuk janë në kushte cilësore përsa i përket pastërtisë dhe shërbimeve që ofrohen ndaj qytetarit. Përgjatë sezonit të verës në këtë njësi administrative kemi praninë e shumë vizitorëve dhe turistëve të cilët përveq shërbimeve turistike kanë edhe nevoja për të konsumuar produkte të ndryshme të cilat duhet të tregtohen në ambientet e posaqme. Rrjeti i tregtisë në bashkinë Shkodër duhet të plotësohet me tregjet lokale të shpërndara në njësitë administrative, ku do të promovohet zhvillimi ekonomik lokale veçanërisht në zonat turistike dhe bujqësore të populluara si Shkodra (të paktën nga një treg për njësi) dhe Velipoja (2 tregje të cilat do të funksionojnë gjatë periudhës së verës). Tregjet duhet të shihen përtej hapësirës së tregtimit edhe si hapësirë sociale dhe rekreative. Në këto hapësirat rekreative duhet të shërbehen vetëm produkte vendase, pra distanca nga tregu në tavolinë duhet të jetë 0km.</p> <p>Popullsia e përhershme në plazhin e Velipojës është rritur dukshëm duke arritur nga 387 në vitin 1990, në 2 075 banorë në 2016. Në vitin 2005 gjatë periudhës së verës, numri i pushuesve arrinte në 80 000, sipas statistikave të vitit 2016, arrijnë deri në 100 000 pushues në fundjavat e pikut të sezonit. Duke marrë parasysh sasinë e lartë të produkteve të konsumuara si dhe nevojën për një mjedisi të përshtatshëm për tregtim, nevoja për ndërtimin e tregut është shumë e madhe. Duke qënë një zonë e cila ka edhe karakteristika bujqësore si dhe të shfrytëzimit të aqua kulturës dhe peshkimit, impakti i ndërtimit të një tregu me hapsirat e përshtatshme të magazinimit e tregtimit, do të jetë shumë i lartë edhe në zhvillimin ekonomik. Krijimi i tregut të formalizuara ku shërbimi dhe kontrolli nga ana e institucioneve është me efektiv, është një hap i nevojshëm që duhet ndërmarrë në mënyrë që të kemi një integrim dhe standartizim të ekonomive rurale me sistemin ekonomik të bashkisë Shkodër.</p> <p>Ndërtimi i tregjeve të rinj është një proces kompleks që kërkon investime kapitale të konsiderueshme. Ai duhet të mbështetet tek një studim në lidhje me kërkesat e përcaktuara qysh më parë në lidhje me ambientet dhe tek një vlerësim i plote financiar. Përdoruesit e këtyre ambienteve dhe kushteve për funksionimin e strukturave duhet të përfshihen në procesin e projektimit qysh në fillim . Kjo kërkon konsultime dhe një fushatë ndërgjegjësimi me fermerët, furnizuesit, transportuesit, tregtarët, punonjësit e tregut dhe autoritetet lokale.</p>							
<p>ii. Synimi i projektit</p>							
<p>Formalizimi i tregtimit të shitjes me pakicë në njësinë administrative Velipojë dhe sigurimi i kushteve të përshtatshme të tregtimit: Mbështetja prodhuesve vendas të bujqësisë, peshkimit dhe akuakulturës, rritja e tregtimit të produkteve si dhe siguria ushqimore.</p>							
<p>iii. Aktivitetet kryesore të projektit</p>							
<ol style="list-style-type: none"> 1. Studim i fizibilitetit të investimit 2. Aktivitete parapërgatitore (Projekti Teknik) 3. Ndërtimi i tregut të shitjes Velipojë 4. Rregullim i ambienteve të tregjeve 5. Ngritja e ambienteve për trajtimin e mbetjeve organike 6. Ndërtimi i infrastrukturës mbështetëse. 							
<p>b) Rezultatet që prisni</p>							
<p>Ndërtim i një tregu të ri të shitjes me pakicë të produkteve lokale të njësisë administrative Velipojë</p>							
<p>c) Aktorët e mundshëm</p>				<p>d) Kontributet e mundshme në projekt</p>			
<p>Bashkia Shkodër Ministria e bujqësisë, Azhbr Universiteti i Shkodër AZHR 1</p>				<p>Bashkia Shkoder</p>			
<p>e) Shpenzimet e llogaritura</p>							
<p>Shpenzimet për çdo aktivitet 2019</p>		<p>Totali (mijë lekë)</p>	<p>Nga kjo:</p>				
<p>A.1</p>	<p>Ndërtimi i tregut të shitjes Velipojë</p>		<p>Paga</p>	<p>Sigurime</p>	<p>Operative</p>	<p>Transferime</p>	<p>Kapitale</p>
<p>A.2</p>	<p>Rregullim i ambienteve të tregjeve</p>						
<p>A.3</p>	<p>Ngritja e ambienteve për trajtimin e mbetjeve organike</p>						
<p>A.4</p>	<p>Ndërtimi i infrastrukturës mbështetëse</p>						
<p>Shuma</p>							

<p>f) Periudha e zbatimit (kur fillon, kur përfundon)</p> <p>2019</p>	<p>g) Përgatiti dhe ndjek realizimin e projektit:</p> <p>Drejtorja e planifikimitstrategjikdhepërmirësimit të klimës së biznesit</p> <p>Drejtorja e Studimeve, Planifikimit dhe Koordinimit të Investimeve</p> <p>Institucioni likujdues: Bashkia Shkodër</p>
------------------------------------------------------------------------------	----------------------------------------------------------------------------------------------------------------------------------------------------------------------------------------------------------------------------------------------------------------------



Nr.4	P04160.O1.A4 Ndërtimi i tregut të shitjes me pakicë të produkteve agro-ushqimore lokale	Funksioni 4: Çështje ekonomike Nënfunksioni 041: Çështje të përgjithshme ekonomike, tregtare dhe të punës Programi 04160: Shërbimet e tregjeve, akreditimi dhe inspektimi				
a) Përshkrim i shkurtër i projektit:						
i. Situata						
<p>Nga vlerësimi i interesit dhe studimi i fizibilitetit për ndërtimin e tregjeve del e domosdoshme ndërtimi i strukturave të reja për tregtimin me pakicë të produkteve bujqësore e blegtorale. Fermerët/tregtarët të cilët shesin produktet e tyre sezonale në kushte jo të favorshme duhen mbajtur parasysh për tu zgjidhur, pasi edhe kërkesat e tyre janë të shumta për përcaktim të një vendi stabil me kushte të përshtatshme tregtimi. Në territorin e Bashkisë Shkodër qytet janë evidentuar rreth 450 fermerë/tregtarë informal që kane nevojë për sistemim në një vend të përshtatshëm tregëtimi. Gjithashtu në Nj.A. e Bashkisë Shkodër ka kërkesë të vazhdueshme për ngritjen e një tregu për produktet vendase. Ndërtimi i Tregut Agroushqimor në qytet apo dhe në Nj.A., si një treg shumë-funksional dhe modern, i cili respekton ambientin dhe është në përputhje me standardet e sigurisë ushqimore gjithashtu rrit potencialin prodhues të sektorit bujqësor.</p> <p>Ndërtimi i tregjeve të rinj është një proces kompleks që kërkon investime kapitale të konsiderueshme. Ai duhet të mbështetet tek një studim në lidhje me kërkesat e përcaktuara qysh më parë në lidhje me ambientet dhe tek një vlerësim i plote financiar.</p> <p>Në kuadër të ndërhyrjeve të Bashkisë Shkodër për zhvillimin ekonomik po bëhet planifikimi për ndërtimin e një tregu të shitjes me pakicë për produkte lokale agroushqimore për të zhvilluar tregti të formave të standardizuara. Krijimi i tregjeve të formalizuara ku shërbimi dhe kontrolli nga ana e institucioneve janë më efektive, është një hap i nevojshëm që duhet ndërmarrë në mënyrë që të kemi një integrim dhe standardizim të kësaj ekonomie informale me sistemin ekonomik të Bashkisë Shkodër.</p>						
ii. Synimi i projektit						
Formalizimi i tregtimit të shitjes me pakicë në territorin e Bashkisë Shkodër dhe sigurimi i kushteve të përshtatshme të tregtimit nëpërmjet ngritjes së tregut sipas standardeve.						
iii. Aktivitetet kryesore të projektit						
<ol style="list-style-type: none"> 1. Analiza e prodhimit aktual dhe të ardhshëm të fruta-perimeve; 2. Analiza e fluksit të tregtimit të prodhimeve ekzistuese; 3. Analiza e infrastrukturës ekzistuese të tregjeve dhe evidentimi i nevojës 4. Hartimi i projektit teknik për ndërtimin e tregut të shitjes me pakicë. 5. Ndërtimi i tregut në të shitjes me pakicë 6. Mbikqyrje 7. Kolaudimi 						
b) Rezultatet që prisni						
<ol style="list-style-type: none"> 1) Ndërtimi i tregut Agroushqimor për produktet vendase 2) Rritje e sigurisë ushqimore 3) Rritje e kënaqësinë së konsumatorëve 						
c) Aktorët e mundshëm				d) Kontributet e mundshme në projekt		
Bashkia Shkodër				Bashkia Shkodër		
e) Shpenzimet e llogaritura						
Shpenzimet për çdo aktivitet 2021				Totali (mije lekë)	Nga kjo:	
					Paga	Sigurime
						Operativ
						Transferime
						Kapitale
A.1	Projektimi	962				962
A.2	Ndërtimi i Tregut	18,563				18,563
A.3	Mbikqyrje	443				443
A.4	Kolaudim	32				32
Shuma		20.000				20.000
f) Periudha e zbatimit 2021				g) Përgatiti dhe ndjek realizimin e projektit: Drejtorja e Planifikimit Strategjik dhe Përmirësimit të		



Nenfunksioni :042 Bujqësia, pyjet, peshkimi dhe gjuetia

Programi 04220: Shërbimet bujqësore, inspektimi, siguria ushqimore dhe mbrojtja e konsumatorëve .

Vështrim i përgjithshëm		
Mbështetja e zhvillimit të qendrueshëm të prodhimit bujqësor, mbrojtja e konsumatorëve, menaxhimi i ujitjes dhe kullimit.		
Emri i Programit	Përshkrimi i programit	Përshkrimi i programit
04220	Shërbimet bujqësore, inspektimi, siguria ushqimore dhe mbrojtja e konsumatorëve	<ul style="list-style-type: none"> • Ngritja, plotësimi, ruajtja dhe përditësimi i një sistemi informacioni mbi bazë parcele për tokën bujqësore, që të përmbajë informacion për vendndodhjen e saktë, përmasat dhe pronësinë e parcelave; • Informacion i përgjithshëm, dokumentacion teknik dhe statistikapër çështjet dhe shërbimet bujqësore; • Administrim dhe mbrojtje e tokave bujqësore e të kategorive të tjera të resurseve; • Organizim ose mbështetje e shërbimeve për blektorinë; • Administrim i shërbimeve të peshkimit dhe gjuetisë; mbrojtje, shtim dhe shfrytëzim racional të peshkut dhe kafshëve të egra; mbikëqyrje dhe disiplinim i peshkimit në ujëra të ëmbla, peshkimit bregdetar, kultivimit të peshkut, gjuetisë së kafshëve të egra dhe liçensave të gjuetisë; • Krijimi dhe administrimi i skemave vendore të granteve për bujqësinë e zhvillimin rural. • Kontrolli ushqimor, mbrojtja e konsumatorit. • Fondet e pushtetit qendror për funksionin e deleguar të administrimit dhe mbrojtjes së tokës;

Projekte të rëndësishme				
Kodi projektit	Titulli dhe përshkrim i shkurtër i projektit	Buxheti 2019 (në mijë Lekë)	Fillon	Mbaron
P04220.O1.A1	Krijimi i kadastres bujqësore dhe arshives se saj dhe futja ne sistem e zonave te parilevuara	904	2019	2021
P04220.O1.A2	Database i dedikuar per te dhena te kadastres rurale.		2019	2021

P04220.O1.A3	Mbeshtetja e regjistrimit te pronave me shpenzimet e Bashkise	520	2019	2021
P04220.O2.A1	Krijimi i informacionit bujqesor		2019	2021
P04220.O2.A2	Sigurimi i mbeshtetjes se fermerëve per agroindustrine, treg dhe marketing		2019	2021
P04220.O2.A3	Promovimi dhe krijimi i SHBB ose grupeve prodhuese e tregtuese		2019	2021
P04220.O2.A4	Promovim produktesh bujqesore dhe blegtorale nepermjet panairove		2019	2021
P04220.O3.A1	Promovim dhe asistence teknike ne hartim projekte, plan biznese per perthithje te granteve.		2019	2021
P04220.O4.A1	Trajtimi i qenve të rrugës.	1000	2019	2021

Qëllimet	Objektivat	Treguesit e rezultatit	Synimet			
			t	t+1	t+2	t+3
Administrimi dhe mbrojtja e tokave bujqesore e te kategorive te tjera te resurseve	O1 Krijimi i sistemit te informacionit per administrimin, perdorimin e tokes mbeshtetur ne teknologji bashkekohore. Plotesimi i dokumentacioneve perkatese te pronesive private	Regjistri kadastral per te gjithë territorin e bashkise ,manual dhe elektronik.	Regjistër kadastral i përditësuar	Regjistër kadastral i përditësuar	Regjistër kadastral i përditësuar	Regjistër kadastral i përditësuar
		Rregjistri i pronave bujqesore ne gjithë territorin sipas zerave kadastral.	Perditesim i regjistrit te pronave bujqesore	Perditesim i regjistrit te pronave bujqesore	Perditesim i regjistrit te pronave bujqesore	Perditesim i regjistrit te pronave bujqesore
		Nr.i Nj A dhe fshatrave qe do te perfundojne plotesimin me AMTP dhe plotesimin e procedurave sipas VKM nr 171. Nr. plan rlevime	Plan rlevimeve te parcelave bujqësore. 210 plan rlevime	Plan rlevimeve te parcelave bujqësore. 230 plan rlevime	Plan rlevimeve te parcelave bujqësore. 250 plan rlevime	Plan rlevimeve te parcelave bujqësore. 270 plan rlevime
Krijimin dhe administrimin e sistemit vendor të informacionit dhe këshillimit bujqësor dhe rural,	.O2 Krijimi i databazës së informacionit bujqesor. Krijimi i struktures keshillimit bujqesore	Rregjistrimi i njesive bujqesore; Krijimi i modeleve te reja ne aplikimin e teknologjive .	Perditesimi i regjistrit bujqesor; Promovimi i teknologjive te reja; Permiresim i organizimit te njesive bujqesore ne SH.B.B. Bashkepunimi i njesive bujqesore me agroperpunues, tregtar inputesh dhe produktesh bujqesore.	Vazhdimësi e perditesimit i regjistrit bujqesore; Promovimi i teknologjive te reja; Permiresim i organizimit te njesive bujqesore ne SH.B.B. Bashkepunimi i njesive bujqesore me agroperpunues, tregtar inputesh dhe produktesh bujqesore.	Perditesimi i mëtejshëm i regjistrit bujqesore; Promovimi i teknologjive te reja; Permiresim i organizimit te njesive bujqesore ne SH.B.B. Bashkepunimi i njesive bujqesore me agroperpunues, tregtar inputesh dhe produktesh bujqesore.	Perditesimi i mëtejshëm i regjistrit bujqesore; Promovimi i teknologjive te reja; Permiresim i organizimit te njesive bujqesore ne SH.B.B. Bashkepunimi i njesive bujqesore me agroperpunues, tregtar inputesh dhe produktesh bujqesore.

Krijimi dhe administrimi i skemave vendore te granteve per zhvillimin rural te financuara nga buxheti lokal dhe /ose me bashkefinancim nga te trete	<p>O3 Perthithja e granteve nga programet per zhvillimin e bujqesise dhe te zhvillimit rural</p>	<p>Nr. i perfituesve (nr. perfitues individual, nr. Sh.B.B), nr. agroperpunes) në programet e mbështetjes nga donatorët për promovimin dhe bashkëpunimin në fushën e bujqësisë dhe zhvillimit rural;</p>	<p>Nr. i perfituesve (6 perfitues individual, 6 Sh.B.B), 3 agroperpunes) nga Programi i mbështetjes së qeverise shqiptare; Nr. i perfituesve (6 perfitues individual, 6 Sh.B.B), 3. agroperpunes) nga programi SARED; Nr. i perfituesve (7. perfitues individual, 3 Sh.B.B), 2. agroperpunes) nga programi IPARD; Nr. i perfituesve (4. perfitues individual, 3 Sh.B.B), 2 agroperpunes) nga programi GIZ, Nr. i perfituesve (20. perfitues individual, 4 Sh.B.B), 4 agroperpunes) nga programi i permiresimit te ujitjes.</p>	<p>Nr. i perfituesve (6 perfitues individual, 6 Sh.B.B), 3 agroperpunes) nga Programi i mbështetjes së qeverise shqiptare; Nr. i perfituesve (6 perfitues individual, 6 Sh.B.B), 3. agroperpunes) nga programi SARED; Nr. i perfituesve (7. perfitues individual, 3 Sh.B.B), 2. agroperpunes) nga programi IPARD; Nr. i perfituesve (4. perfitues individual, 3 Sh.B.B), 2 agroperpunes) nga programi GIZ, Nr. i perfituesve (20. perfitues individual, 4 Sh.B.B), 4 agroperpunes) nga programi i permiresimit te ujitjes.</p>	<p>Nr. i perfituesve (6 perfitues individual, 6 Sh.B.B), 3 agroperpunes) nga Programi i mbështetjes së qeverise shqiptare; Nr. i perfituesve (6 perfitues individual, 6 Sh.B.B), 3. agroperpunes) nga programi SARED; Nr. i perfituesve (7. perfitues individual, 3 Sh.B.B), 2. agroperpunes) nga programi IPARD; Nr. i perfituesve (4. perfitues individual, 3 Sh.B.B), 2 agroperpunes) nga programi GIZ, Nr. i perfituesve (20. perfitues individual, 4 Sh.B.B), 4 agroperpunes) nga programi i permiresimit te ujitjes.</p>	<p>Nr. i perfituesve (6 perfitues individual, 6 Sh.B.B), 3 agroperpunes) nga Programi i mbështetjes së qeverise shqiptare; Nr. i perfituesve (6 perfitues individual, 6 Sh.B.B), 3. agroperpunes) nga programi SARED; Nr. i perfituesve (7. perfitues individual, 3 Sh.B.B), 2 agroperpunes) nga programi GIZ, Nr. i perfituesve (20. perfitues individual, 4 Sh.B.B), 4 agroperpunes) nga programi i permiresimit te ujitjes.</p>
	<p>O4 Trajtimi veterinar i kafsheve te rruges. Ngritja dhe funksionimi i strehezes per kafshet e rruges.</p>	<p>Nr i qenve në rrugë qe perfitojne sherbime dhe trajtohen. Ekzistenca dhe funksionimi i një strehëze për qent e rrugës.</p>	<p>Trajtimi, sterilizim dhe vaksinimi e matrikulimi në vazhdimësi për qentë e rrugës; 170 krere Projektimi dhe ndërtimi i strehezes</p>	<p>Trajtimi, sterilizim dhe vaksinimi e matrikulimi në vazhdimësi për qentë e rrugës. 180 krere Funksionimi dhe administrimi i</p>	<p>Trajtimi, sterilizim dhe vaksinimi e matrikulimi në vazhdimësi për qentë e rrugës. 200 krere Mireadministrimi i</p>	<p>Trajtimi, sterilizim dhe vaksinimi e matrikulimi në vazhdimësi për qentë e rrugës. 200 krere Mireadministrimi i</p>

			per grumbullimin e qenve të rrugës	strehezes per grumbullimin e trajtimin e qenve të rrugës	strehezes per grumbullimin e trajtimin e qenve të rrugës	qenve të rrugës
--	--	--	------------------------------------	----------------------------------------------------------	----------------------------------------------------------	-----------------

Informacion financiar						
Vitet	Viti 2016	Viti 2017	Viti 2018	Viti 2019	Viti 2020	Viti 2021
Tavani i përgjithshëm i programit				2,424	2,444	2,444
Shpenzimet bruto	-	1,100	4,475	2,424	2,444	2,444
Të ardhurat e programit			2,196	114	119	124
Shpenzimet neto	-	1,100	2,279	2,310	2,325	2,320
Pagat dhe sigurimet shoqërore						
Investimet kapitale			800			

Komente

Programi 04220: Sherbimet bujqesore,inspektimi,ushqimi dhe mbrojtja e konsumatoreve, ka si burim financimi vetem te ardhura .Shpenzimet korente zene 100% te shpenzimeve per vitet 2019,2020,2021 . Pagat dhe sigurimet shoqerore zene 0 % per vitet 2019,2020,2021. Ndersa shpenzimet kapitale zene 0 % per vitet 2019,2020,2021.



Nr.1	<p>P4220.O1.A1 Krijimi i kadastrës bujqësore dhe arshivës së saj dhe futja në sistem të parilevuara</p>	<p>Funksioni:04 : Bujqësia , pyjet, peshkimi dhe gjuetia N/funksioni 042 : Shërbimet bujqësore, inspektimi, ushqimi dhe mbrojtja ndaj konsumatorëve Llojet e programit 04220: Shërbimet bujqësore, inspektimi, siguria ushqimore dhe mbrojtja e konsumatorëve</p>							
<p>a) Përshkrimi i shkurtër i projektit:</p>									
<p>i. Situata</p>									
<p>Bazuar në ligjin nr. 139/2015 "PËR VETËQEVERISJEN VENDORE", Neni 27, Funksionet e bashkive në fushën e bujqësisë, zhvillimit rural, pyjeve dhe kullotave publike, natyrës dhe biodiversitetit, parashikohet që "Bashkitë janë përgjegjëse për kryerjen e funksioneve të veta", të tilla si: Administrimin e sistemit të informacionit dhe kadastrës së tokave bujqësore, Drejtoria e Bujqësisë,Zhvillimit Rural dhe Trajtimit të AMTP</p> <p>a) Përgjigjet për menaxhimin dhe mbrojtjen e tokës bujqësore, në pronësi shtetërore dhe në pronësi private, si dhe të kategorive të resurseve të tjera, të përcaktuara në nenin 11 të ligjit 8752, datë 26.3.2001 "Për krijimin dhe funksionimin e strukturave për administrimin dhe mbrojtjen e tokës", të ndryshuar, për të gjithë territorin në juridiksion të komunës dhe/ose bashkisë.</p> <p>b) Mban dhe ruan, me inventarizim, dokumentacionin kadastral ekzistues në ish komunat, njësi administrative të reja të bashkisë, që ka për objekt kategoritë e resurseve në juridiksion të saj.</p> <p>c) Përgjigjet për grumbullimin dhe sistemin e dokumentacionit të ri kadastral për tokën bujqësore dhe të kategorive të resurseve të tjera që me ligj janë transferuar në përdorim/pronësi të bashkisë, sipas burimeve të informacionit të përcaktuara në pikat 5, 6, dhe 7, të kreut III të këtij vendimi.</p> <p>d) Bazuar në dokumentacionin kadastral ekzistues dhe dokumentacionin e ri kadastral, që grumbullohet dhe sistemohet, plotëson "Regjistrin e tokës bujqësore dhe të disa kategorive të tjera të resurseve", të miratuar me urdhrin e përbashkët, nr.107, datë 27.3.2009 të Ministrit të Bujqësisë, Ushqimit dhe Mbrojtjes së Konsumatorit dhe të Ministrit të Brendshëm. Bashkisë Shkodër dhe konkretisht, kësaj drejtorie i lind nevoja për plotësimin e kësaj kadastrë me materialet përkatëse dhe përditësimin periodik të tyre</p>									
<p>ii. Synimi i projektit</p>									
<p>ministrimi i sistemit të informacionit dhe kadastrës së tokave bujqësore</p>									
<p>iii. Aktivitetet kryesore të projektit</p>									
<ol style="list-style-type: none"> 1. Krijimi i regjistrit të familjeve përfituese sipas ligjit 7501, datë 19.07 1991;dhe 8053, datë 21.12.1995 2. Sigurimi i hartave, librave të ngastrave, formulareve 01, etj. 3. Sigurimi i projekteve dhe studimeve, të ndryshme, mbi infrastrukturen e ujitjes dhe kullimit. 4. Përditësimi i të dhënave në regjistrin e pronave bujqësore 									
<p>b) Rezultatet që prisni</p>									
<ol style="list-style-type: none"> 1. Rregjistrin e familjeve përfituese, sipas ligjit 7501, i përfunduar. 2. Rregjistrin e pronave bujqësore në gjithë territorin sipas zërave kadastral i plotësuar 3. Sistem elektronik i përditësimit të rregjistrit të pronave bujqësore. 									
<p>c) Aktorët e mundshëm</p>			<p>d) Kontributet e mundshme në projekt</p>						
<ul style="list-style-type: none"> • Drejtoria e Bujqësisë,Zhvillimit Rural dhe Trajtimit të AMTP • D.A.M.T. i Këshillit të Qarkut SHkodër • Q.T.T.B. Fushë-Krujë • Z.V.R.P.P. Shkodër 			<p>Bashkia Shkodër</p>						
<p>e) Shpenzimet e llogaritura</p>									
<p>Shpenzimet për çdo aktivitet 2019</p>				<p>Totali (mijë lekë)</p>	<p>Nga kjo:</p>				
					<p>Paga</p>	<p>Sigurime</p>	<p>Operative</p>	<p>Transferi me</p>	<p>kapitale</p>
A.1	Krijimi i regjistrit të familjeve përfituese								
A.2	Sigurim të hartave, librave të ngastrave, formulareve 01, etj			904			904		



A.4	Përditësimi i të dhënave në regjistrin elektronik të pronave bujqësore						
	Shuma	904			904		
Shpenzimet për çdo aktivitet 2020		Totali (mijë lekë)	Nga kjo:				
			Paga	Sigurime	Operative	Transferrime	kapitale
A.1	Krijimi i regjistrin të familjeve përfituese						
A.2	Sigurimi i hartave, librave të ngastrave, formularëve 01, etj.	904			904		
A.4	Përditësimi i të dhënave në regjistrin elektronik të pronave bujqësore						
	Shuma	904			904		
Shpenzimet për çdo aktivitet 2021		Totali (mijë lekë)	Nga kjo:				
			Paga	Sigurime	Operative	Transferrime	kapitale
A.1	Krijimi i regjistrin të familjeve përfituese						
A.2	Sigurimi i hartave, librave të ngastrave, formularëve 01, etj.	904			904		
A.4	Përditësimi i të dhënave në regjistrin elektronik të pronave bujqësore						
	Shuma	904			904		
f) Periudha e zbatimit Janar 2019-Dhjetor 2021		g) Përgatiti dhe ndjek realizimin e projektit: Drejtoria e Bujqësisë, Zhvillimit Rural dhe Trajtimit të AMTP. Institucioni likuidues : Bashkia Shkodër.					



Nr2	P04220.O1.A2 Database i dedikuar për të dhëna të kadastrës rurale.	Funksioni:04 : Bujqësia , pyjet, peshkimi dhe gjuetia N/funksioni 042 : Shërbimet bujqësore, inspektimi, ushqimi dhe mbrojtja ndaj konsumatorëve Llojet e programit 04220: Shërbimet bujqësore, inspektimi, siguria ushqimore dhe mbrojtja e konsumatorëve				
a) Përshkrimi i shkurtër i projektit: Krijimi i sistemit të të dhënave elektronike të kadastrës rurale						
i. Situata						
Aktualisht, ekzistojnë të dhëna të ish komunave (sot NjA), në format shkresore, pjesërisht të sakta, të pa sistemuara dhe të pa kataloguara, të dhëna që me reformën e re territoriale, i përkasin, tashmë bashkisë së re Shkodër. Numri i madh i të dhënave, shton frekuencën e pa saktësive dhe volumin e përpunimit të këtyre të dhënave. Edhe në rastet kur të dhënat mund të konsiderohen të sakta, ata kërkojnë një verifikim të dytë për konfirmimin e saktësisë së tyre dhe sistemim në një standart të unifikuar.						
ii. Synimi i projektit						
mi i një baze të dhënash të kadastrës rurale, të unifikuar, me standarte dhe të sakta, në shërbim të qytetarëve të Bashkisë Shkodër.						
iii. Aktivitetet kryesore të projektit						
<ol style="list-style-type: none"> 1. Identifikimi i të dhënave kadastrale për bazën e të dhënave. 2. Ndërtimi i sistemit standart të bazës së të dhënave. 3. Grumbullim i bazës së të dhënave nga Nj.A Shkodër. 4. Verifikim/Hedhje të informacionit të kadastrës rurale 5. Përditësim të të dhënave në kohë. 						
b) Rezultatet që prisni						
ja e një baze të dhënash, elektronike, në funksion të një informacioni të saktë, të aksesueshëm dhe të shpejtë. Lehtësim procedurash për përfituesit.						
c) Aktorët e mundshëm				d) Kontributet e mundshme në projekt		
Drejtoria e Bujqësisë, Zhvillimit Rural dhe Trajtimit të AMTP. Njësitë Administrative Fermerët				Bashkia Shkodër.		
e) Shpenzimet e llogaritura						
Shpenzimet për çdo aktivitet		Totali (mijë lekë)	Nga kjo:			
A.1			Paga	Sigurime	Operative	Transferi me kapital e
	Shuma					
f) Periudha e zbatimit Janar 2019-Dhjetor 2021			g) Përgatiti dhe ndjek realizimin e projektit: Drejtoria e Bujqësisë, Zhvillimit Rural dhe Trajtimit të AMTP. Institucioni likuidues : Bashkia Shkodër.			



Nr.3	P04220.O1.A3 Mbështetja e regjistrimit të pronave me shpenzimet e Bashkisë	Funksioni:04 : Bujqësia , pyjet, peshkimi dhe gjuetia N/funksioni 042 : Shërbimet bujqësore, inspektimi, ushqimi dhe mbrojtja ndaj konsumatorëve Llojet e programit 04220: Shërbimet bujqësore, inspektimi, siguria ushqimore dhe mbrojtja e konsumatorëve
a) Përshkrimi i shkurtër i projektit:		
i. Situata		
<p>Procesi i dhënies së titujve të pronësisë për tokat bujqësore të cilat janë shpërndarë me ligjin 7501, duhet të përfundojnë deri më 31 Dhjetor të vitit 2017. Ligji parashikon përfundimin e procedurave ligjore të kalimit të tokës bujqësore pronësi të përfutuesve, sipas kategorive të përcaktuara.</p> <p>Bazuar në ligjin 7501, date 19.07 1991; 8053, date 21.12.1995; 171/2014 ; VKM 253, për përfundimin e plotësimit të AMTP , rezultojnë mungesa në plotësimin e dokumentacionit të përdorimit apo pronësisë së tokës bujqësore në disa NJA dhe AMTP të pa plotësuar për të gjithë përfutuesit në Bashkinë e re Shkodër. Konkretisht nuk janë plotësuar me AMTP fshatra në NJA Pult, Shosh, Shalë, Velopjë, Dajc dhe Rrethina.</p> <p>Në këtë situatë problematike dhe afat kohor , lind nevoja e krijimit të grupeve të punës për organizimin, ndjekjen dhe plotësimin e dokumentacionit ligjor.</p> <p>Këto grupe pune do të përbëhen nga : specialiste të sektorit të ZMMT – Bashki; administratorët e NJA; kryesite e fshatrave të NJA;</p> <p>Detyrat e grupit të punës:</p> <ol style="list-style-type: none">1. Njoftimi publik për fillimin e procedurave të plotësimit të AMTP, familjeve përfutuesve, por të paplotësuara;2. Hartimi i plan rievimeve te prones bujqesore;3. Shpallja publike e listë kërkesave në qendër të Bashkisë, NJA dhe në fshatrat përkatës;4. Miratimi i listave me proces verbal nga pleqësitë e fshatrave;5. Letërkëmbimime institucionet me institucionet e përfshira në ligj për gjendjen e pronave që do të plotësohen në AMTP;6. Relacioni përmbledhës, hartat e disenuara 1:2500 ose 1:5000 kur nuk janë të futura në sistem7. Dërgimi i dokumentacionit pranë KQ për miratim <p>Dërgimi i materialit të miratuar pranë ZVRPP- Shkodër</p>		
ii. Synimi i projektit		
Përsimimi i akteve të marrjes së tokës në pronësi për të gjithë përfutuesit ligjor në territorin e Bashkisë.		
iii. Aktivitetet kryesore të projektit		
<ol style="list-style-type: none">1. Krijimi i grupeve të punës në NJA për identifikimi dhe vlerësimin e kërkesave2. Shqyrtimi i vlefshmërisë ligjore të krijimit të titujve të pronësisë mbi tokën bujqësore3. Hartimi i plan rievimeve te pronesise bujqesore (sipas buxhetit të miratuar për hartimin e tyre)4. Zbatimi i procedurave për plotësimin e AMTP		
b) Rezultatet që prisni (shërbimet apo produktet që u dorëzoni përfutuesve të synuar)		
Grupet e krijuara për cdo NJA dhe cdo fshat TP të plotësuara për cdo NJA		
c) Aktorët e mundshëm (grupetqëlidhen me projektindheqëndikohen)	d) Kontributet e mundshmenëprojekt (kush do tëkontribuojëpërkëtëprojekt, financiarisht, etj.)	



<ul style="list-style-type: none"> Drejtoria e Bujqësisë, Zhvillimit Rural dhe trajtimit te AMTP pranë Bashkisë së Shkodrës Z.M.M.T. në varësi të Drejtorisë së Bujqësisë NJ.A. Kryesitë e fshatrave Institucionet përgjegjëse (A.K.K.P.; Z.R.P.P.; A.L.U.I.Z.N.I; K.V.T.P. etj) 		Bashkia Shkodër				
e) Shpenzimet e llogaritura						
Shpenzimet për çdo aktivitet 2019		Totali (mijë lekë)	Nga kjo:			
			Paga	Sigurime	Operative	Transferime
A.	Hartimi i plan rievimeve të pronësisë bujqësore	520		520		
	Shuma	520		520		
f) Periudha e zbatimit Janar 2018-Dhjetor 2019		g) Përgatiti dhe ndjek realizimin e projektit: Drejtoria e Bujqësisë, Zhvillimit Rural dhe trajtimit te AMTP Institucioni likuidues : Bashkia Shkodër.				
Shpenzimet për çdo aktivitet 2020		Totali (mijë lekë)	Nga kjo:			
			Paga	Sigurime	Operative	Transferime
A.	Hartimi i plan rievimeve të pronësisë bujqësore	520		520		
	Shuma	520		520		
f) Periudha e zbatimit Janar 2019-Dhjetor 2019		g) Përgatiti dhe ndjek realizimin e projektit: Drejtoria e Bujqësisë, Zhvillimit Rural dhe trajtimit te AMTP Institucioni likuidues : Bashkia Shkodër.				
Shpenzimet për çdo aktivitet 2021		Totali (mijë lekë)	Nga kjo:			
			Paga	Sigurime	Operative	Transferime
A.	Hartimi i plan rievimeve të pronësisë bujqësore	520		520		
	Shuma	520		520		
f) Periudha e zbatimit Janar 2019-Dhjetor 2021		g) Përgatiti dhe ndjek realizimin e projektit: Drejtoria e Bujqësisë, Zhvillimit Rural dhe trajtimit te AMTP Institucioni likuidues : Bashkia Shkodër.				



Nr. 4	P04220.O2.A1 Krijimi i informacionit bujqësor	Funksioni:04 : Bujqësia , pyjet, peshkimi dhe gjuetia N/funksioni 0422 : Shërbimet bujqësore, inspektimi, ushqimi dhe mbrojtja ndaj konsumatorëve Llojet e programit 04220: Shërbimet bujqësore, inspektimi, siguria ushqimore dhe mbrojtja e konsumatorëve				
a) Përshkrimi i shkurtër i projektit:						
i. Situata						
Shtrirja re territoriale e bashkisë Shkodër, kërkon ndërtimin, standartizimin, plotësimin, përditësimin dhe mirëmbajtjen e sistemit informacionit të të dhënave bujqësore dhe blegtorale për gjithë territorin rural të saj. Aktualisht nuk zotërojmë një sistem përmbledhës të dhënash në nivel bashkie të re. Të dhënat ekzistuese (nga ish komunat) të cilat në disa raste nuk ekzistojnë dhe në disa raste të tjera janë me mangësi të theksuara, duhen plotësuar, harmonizuar dhe përditësuar në nivelin territorial të bashkisë së re.						
ii. Synimi i projektit						
Përtimi i një sistemi të ri, përmbledhës, të plotësuar, të përditësuar, në nivel bashkie,në shërbim të administratës dhe popullatës së njësive administrative (10).						
iii. Aktivitetet kryesore të projektit						
<ol style="list-style-type: none"> 1. Grumbullim të dhënash ekzistuese 2. Standartizim i sistemit të informacionit 3. Plotësim/Përditësim të të dhënave 4. Administrim/Mirëmbajtje të sistemit të të dhënave. 						
b) Rezultatet që prisni						
sistem modern, të standartizuar dhe lehtësisht i aksesueshëm.						
c) Aktorët e mundshëm				d) Kontributet e mundshmenëprojekt		
Drejtoria e Bujqesise, Zhvillimit Rural dhe trajtimit të AMTP, Njësitë Administrative të bashkisë Shkodër, grupet e interesit, fermerët, etj				Bashkia Shkodër		
e) Shpenzimet e llogaritura						
Shpenzimet për çdo aktivitet 2019		Totali (mijë lekë)	Nga kjo:			
			Paga	Sigurime	Operative	Transferime
A.1	mbullim të dhënash ekzistuese					
A.3	ësëm/Përditësim të të dhënave					
A.4	Administrim/Mirëmbajtje të sistemit të të dhënave					
	Shuma					
f) Periudha e zbatimit (kur fillon, kur përfundon)				g) Përgatiti dhe ndjek realizimin e projektit:		
Janar 2019- Dhjetor 2021				Drejtoria e Bujqësisë, Zhvillimit Rural dhe Trajtimit të AMTP. Institucioni likuidues : Bashkia Shkodër.		



Nr. 5	P04220.O2.A2 Sigurimi i mbështetjes së fermerëve për agroindustrinë, treg dhe marketing	Funksioni:04 : Bujqësia , pyjet, peshkimi dhe gjuetia N/funksioni 042 : Shërbimet bujqësore, inspektimi, ushqimi dhe mbrojtja ndaj konsumatorëve Llojet e programit 04220: Shërbimet bujqësore, inspektimi, siguria ushqimore dhe mbrojtja e konsumatorëve								
a) Përshkrimi i shkurtër i projektit: Ndërtimi i strukturës për shërbimin këshillimor dhe informacionin bujqësor										
i. Situata										
Drejtoria e Bujqësisë, Zhvillimit Rural dhe Trajtimit të AMTP, aktualisht nuk ka një strukturë të ngritur për shërbimin këshillimor sipas ligjit të vetqeverisjes vendore (nr. 139/2015).										
Në këto kushte, Drejtoria e Bujqësisë, Zhvillimit Rural dhe Trajtimit të AMTP, nuk e ka të mundur kryerjen e detyrimit ligjor të shërbimit këshillimor.										
ii. Synimi i projektit										
Plotësimi i strukturës në Drejtoria e Bujqësisë, Zhvillimit Rural dhe Trajtimit të AMTP, me specialistë.										
iii. Aktivitetet kryesore të projektit										
<ol style="list-style-type: none"> Krijimi i strukturës së shërbimit këshillimor Miratimi i strukturës, nga Këshilli Bashkiak, Shkodër Plotësimi i strukturës, me specialistët e nevojshëm. 										
b) Rezultatet që prisni										
Strukturë të plotësuar dhe funksionale, për administrimin dhe këshillimit bujqësor dhe rural.										
c) Aktorët e mundshëm				d) Kontributet e mundshme në projekt						
Bashkia Shkodër, Drejtoria e Bujqësisë , Zhvillimit Rural dhe Trajtimit të AMTP, fermerë dhe grupe fermerësh.				Bashkia Shkodër						
e) Shpenzimet e llogaritura										
Shpenzimet për çdo aktivitet 2019					To tali (mijë lekë)	Nga kjo:				
						Pa ga	Sigurime	Operative	Transf erime	kapi tale
A	Krijimi i strukturës se shërbimit këshillimor									
1	Miratimi i strukturës nga Këshilli Bashkiak									
	Plotësimi i strukturës me specialistët e nevojshëm. Sigurimi i mbështetjes së fermerëve për agroindustrinë, treg dhe marketing									
	Shuma									
f) Periudha e zbatimit (kur fillon, kur përfundon)					g) Përgatiti dhe ndjek realizimin e projektit:					
Janar 2019- Dhjetor 2021					Drejtoria e Buqesise, Zhvillimit Rural dhe Trajtimit te AMTP. Institucioni likuidues : Bashkia Shkodër.					



Nr. 6	P04220.O2.A3 Promovimi dhe krijimi i SHBB ose grupeve prodhuese e tregtuese	Funksioni:04 : Bujqësia , pyjet, peshkimi dhe gjuetia N/funksioni 0420 : Shërbimet bujqësore, inspektimi, ushqimi dhe mbrojtja ndaj konsumatorëve Llojet e programit 04220: Shërbimet bujqësore, inspektimi, siguria ushqimore dhe mbrojtja e konsumatorëve				
a) Përshkrimi i shkurtër i projektit: Krijimi i SHBB, si, të vetmet mundësi për përmirësimin e gjendjes në prodhim, teknologji, marketing dhe eksport						
i. Situata						
Situatë në tregtimin e produkteve bujqësore dhe blegtorale, është në kushtë të papranueshme. Njëkohësisht edhe shitja informale e produkteve, ndikon negativisht në konkurrueshmëri. Situata është e ngjashme edhe në lidhje me standartet e dobëta, mungesës së markave, kushteve të ruajtjes dhe ambalazhimit. Nga ana tjetër copezimi i fermave dhe mos organizimi në shoqëri prodhuese, bën që fermerët të dalin në treg me sasi të vogla të prodhimi. Mangësi tjetër është edhe mungesa e kontrollit të produkteve dhe cilësisë së tyre.						
ii. Synimi i projektit						
Krijimin e SHBB, në fushat e prodhimit bujqësor, blegtoral, agropërpunues dhe tregtar.						
iii. Aktivitetet kryesore të projektit						
1. Takime informuese, me fermerë dhe grupe prodhuese, mbi ligjshmërinë e krijimit të SHBB. 2. Takime promovuese mbi domosdoshmërinë e krijimit të SHBB, rolin e tyre, ndikimin në prodhim, marketing dhe shitje-blerje inputesh.						
b) Rezultatet që prisni						
merë dhe grupe fermerësh të informuar mbi domosdoshmërinë e krijimit të SHBB						
c) Aktorët e mundshëm				d) Kontributet e mundshme në projekt		
Drejtoria e Bujqësisë, Zhvillimit Rural dhe Trajtimit të AMTP, fermerë dhe grupe fermerësh.				Bashkia Shkodër		
e) Shpenzimet e llogaritura						
Shpenzimet për çdo aktivitet		Totali (mijë lekë))	Nga kjo:			
			Paga	Sigurime	Operative	Transferime
A.1						
	Shuma					
f) Periudha e zbatimit Janar 2019-Dhjetor 2021			g) Përgatiti dhe ndjek realizimin e projektit: Drejtoria e Bujqësisë, Zhvillimit Rural dhe Trajtimit të AMTP Institucioni likuidues : Bashkia Shkodër.			



Nr. 7	<p>P04220.O2.A4 Promovim produktesh bujqësore dhe blegtorale nëpërmjet panairëve</p>	<p>Funksioni:04 : Bujqësia , pyjet, peshkimi dhe gjuetia N/funksioni 042 : Shërbimet bujqësore, inspektimi, ushqimi dhe mbrojtja ndaj konsumatorëve Llojet e programit 04220: Shërbimet bujqësore, inspektimi, siguria ushqimore dhe mbrojtja e konsumatorëve</p>				
<p>a) Përshkrimi i shkurtër i projektit:</p>						
<p>i. Situata</p>						
<p>Hyrja në treg është relativisht e hapur, megjithatë mungesa e hyrjes në skemat e kreditimit kufizon në shkallë të konsiderueshme investimet ; kjo bëhet me komplekse nga infrastruktura e dobët dhe veçanërisht rrugët rurale. Rreth 50% e tregut dominohet nga importet duke bërë prezente një konkurrencë mjaft të fortë ndaj produkteve lokale. Tregjet ekzistojnë, megjithatë ata shpesh janë ngritur në mënyrë informale dhe nuk mirëmbahen. Fermerët shpesh nuk kanë akses në treg, për arsye të sasive të kufizuara që ata prodhojnë dhe mungesës së afërsisë së tregjeve me prodhimin e tyre. Tregjet janë dominuar nga tregtarët e mëdhenj dhe të vegjël dhe mungon informacioni mbi çmimet, veçanërisht për fermerët duke dobësuar pozicionin e tyre në treg.</p>						
<p>ii. Synimi i projektit</p>						
<p>promovimi i produkteve bujqësore dhe blegtorale lokale me qëllim mbështetjen e fermerëve me anë të panairëve.</p>						
<p>iii. Aktivitetet kryesore të projektit</p>						
<ol style="list-style-type: none"> 1. Evidentim dhe promovim i produkteve tipike të zonave të ndryshme në Bashkinë Shkodër. 2. Evidentimi dhe mbështetje të prodhuesve të produkteve tipike bujqësore dhe blegtorale. 3. Evidentimi dhe promovimi i prodhuesve të produkteve Bio të zonës. 4. Organizimi i panairëve bujqësore dhe blegtorale me prodhime tipike të zonave të ndryshme të Bashkisë Shkodër 						
<p>b) Rezultatet që prisni</p>						
<p>ja e prodhimit bujqësor me qëllim rritjen e të ardhurave të fermerëve, përmirësimin e cilësisë së jetesës së tyre.</p>						
<p>c) Aktorët e mundshëm</p>				<p>d) Kontributet e mundshme në projekt</p>		
<p>Ferma të ndryshme të destinuar për treg Agropërpunues, etj Drejtoria e Bujqësisë, Zhvillimit Rural dhe Trajtimit të AMTP, Drejtoria e Përmirësimit të Klimës së Biznesit , Nj.A. Bashkia Shkodër.</p>				<p>Bashkia Shkodër</p>		
<p>e) Shpenzimet e llogaritura</p>						
<p>Shpenzimet për çdo aktivitet 2019</p>		<p>Totali (mijë lekë)</p>	<p>Nga kjo:</p>			
<p>A.4</p>	<p>Organizimi i panairit</p>		<p>Paga</p>	<p>Sigurime</p>	<p>Operative</p>	<p>Transferime kapitale</p>
<p>Shuma</p>						
<p>f) Periudha e zbatimit Janar 2019 – Dhjetor 2021</p>			<p>g) Përgatiti dhe ndjek realizimin e projektit: Drejtoria e Bujqësisë, Zhvillimit Rural dhe Trajtimit të AMTP, Bashkia Shkodër. Institucioni likuidues : Bashkia Shkodër.</p>			



Nr. 8	<p>P04220.O3.A1 Promovim dhe asistencë teknike në hartim e projekte, plan biznese për përthithjen e granteve.</p>	<p>Funksioni:04 : Bujqësia , pyjet, peshkimi dhe gjuetia N/funksioni 042 : Shërbimet bujqësore, inspektimi, ushqimi dhe mbrojtja ndaj konsumatorëve Llojet e programit 04220: Shërbimet bujqësore, inspektimi, siguria ushqimore dhe mbrojtja e konsumatorëve</p>																							
<p>a) Përshkrimi i shkurtër i projektit: Promovimi i skemave që mundësojnë thithjen e investimeve dhe administrimin e tyre, nëpërmjet skemave mbështetëse.</p>																									
<p>i. Situata</p> <p>merët dhe grupet e fermerëve kanë njohuri të mangëta, mbi ekzistencën e projekteve/skemave mbështetëse, në fushat e zhvillimit rural dhe bujqësor. Gjithashtu ata kanë njohuri të pakta në procedurat e përgatitjes së aplikimeve, në kuadrin e projekteve të ndryshme mbështetëse. Mungesa e dokumentacionit të plotë të pronës, del si pengesë në përfitimin e granteve dhe shtrirjen e investimeve të mëdha.</p> <p>Gjithëse sektori i bujqësisë dhe blegtoral është shumë premtues dhe fitimprurës, situatës aktuale financiare, i shtohet edhe mungesa e skemave dhe fondeve mbështetëse si nga pushteti lokal, qëndror, apo dhe gjëndja e vështirë ekonomike e aplikuesve.</p>																									
<p>ii. Synimi i projektit</p> <p>rirja e informacionin pranë grupeve të interesit mbi ekzistencën e projekteve/skemave të ndryshme mbështetëse në fushën e bujqësisë dhe Zhvillimit Rural.</p> <p>irja e donatoreve në mbështetjen me fonde të skemave të ndërtuara nga pushteti lokal.</p>																									
<p>iii. Aktivitetet kryesore të projektit</p> <ol style="list-style-type: none"> 1. Takime informuese me drejtues të njësisve administrative, fermerë dhe grupe fermerësh mbi mundësitë e përfshirjes në projektet e pakta që veprojnë në rajon. 2. Takime trajnuese me qëllim mbështetjen e fermerëve dhe grupeve të fermerëve mbi metodologjitë e përgatitjes së aplikimeve dhe plan bizneseve. 3. Krjimi/plotesimi i bazës së të dhënave për përshpejtimin e procedurave të rregjistrimit të pronave 4. Takime me qëllim rritjen e bashkëpunimit me bankat/donatorët e ndryshëm që janë të interesuar në mbështetjen me fonde, të skemave të ndryshme 																									
<p>b) Rezultatet që prisni</p> <p>ërndarje të informacionit dhe prekje të pjesës më të madhe të fermerëve të Bashkisë Shkodër.</p> <p>a skema, të vogla, mbështetëse, me burim fondesh të ndryshme.</p> <p>ktika të testuara dhe miratuara, si fillim i një procesi afatgjatë , drejtuar nga Bashkia Shkodër.</p>																									
<p>c) Aktorët e mundshëm</p> <p>Drejtoria e Bujqësisë, Zhvillimit Rural dhe Trajtimit të AMTP, fermerë dhe grupe fermerësh, banka, agjensi financiare, donatorë të ndryshëm.</p>			<p>d) Kontributet e mundshmenëprojekt</p> <p>Bashkia Shkodër, banka/agjensi financiare, donatorë të ndryshëm</p>																						
<p>e) Shpenzimet e llogaritura</p> <table border="1"> <thead> <tr> <th rowspan="2">Shpenzimet për çdo aktivitet</th> <th rowspan="2">Totali (lekë)</th> <th colspan="5">Nga kjo:</th> </tr> <tr> <th>Paga</th> <th>Sigurime</th> <th>Operative</th> <th>Transferime</th> <th>kapitale</th> </tr> </thead> <tbody> <tr> <td>A.1</td> <td></td> <td></td> <td></td> <td></td> <td></td> <td></td> </tr> </tbody> </table>							Shpenzimet për çdo aktivitet	Totali (lekë)	Nga kjo:					Paga	Sigurime	Operative	Transferime	kapitale	A.1						
Shpenzimet për çdo aktivitet	Totali (lekë)	Nga kjo:																							
		Paga	Sigurime	Operative	Transferime	kapitale																			
A.1																									
<p>f) Periudha e zbatimit</p> <p>Janar 2019-Dhjetor 2021</p>			<p>g) Përgatiti dhe ndjek realizimin e projektit:</p> <p>Drejtoria e Bujqësisë, Zhvillimit Rural dhe Trajtimit të AMTP Institucioni likuidues : Bashkia Shkodër.</p>																						



Nr. 9	P04220.O4.A1. Trajtimi i qenve të rrugës.	Funksioni:04 : Bujqësia, pyjet, peshkimi dhe gjuetia N/funksioni 042 : Shërbimet bujqësore, inspektimi, ushqimi dhe mbrojtja ndaj konsumatorëve Llojet e programit 04220: Shërbimet bujqësore, inspektimi, siguria ushqimore dhe mbrojtja e konsumatorëve				
a) Përshkrimi i shkurtër i projektit:						
i. Situata						
Situata ne Bashkinë Shkodër të kafsheve të rruges imponon ndërhyrje në trajtimin veterinar të tyre me ane te sterilizimit dhe vaksinimit. Lind nevoja të kemi nje program të detajuar që nis me trajtimin veterinar dhe sterilizimin e cdo kafshe.Pamvarësisht ndërhyrjeve gjatë 3 viteve të fundit ku është bërë kapja dhe transporti,sterilizimi,kastrimi,dehelmitizimi,matrikulimi,regjistrimi si dhe vaksinimi i 538 qenve, duke parë se numri i këtyre kafshëve është në rritje të vazhdueshme lindnd nevoja për trajtimin e një numri me të madh të tyre prej rreth 250 qenve të tjerë për vitin në vazhdim.						
ii. Synimi i projektit						
Trajtimi veterinar i kafsheve te rruges.						
iii. Aktivitetet kryesore të projektit						
1. Trajtimi, sterilizim dhe vaksinimi e matrikulimi në vazhdimësi për qentë e rrugës						
b) Rezultatet që prisni						
rilizim, vaksinim dhe matrikulim i qenve të rrugës.						
c) Aktorët e mundshëm				d) Kontributet e mundshmenëprojekt		
Drejtoria e Bujqesise, Zhvillimit Rural dhe trajtimit të AMTP, Njësitë Administrative të bashkisë Shkodër.				Bashkia Shkodër		
e) Shpenzimet e llogaritura						
Shpenzimet për çdo aktivitet 2019		Totali (mijë lekë)	Nga kjo:			
			Paga	Sigurime	Operative	Transferi me kapitale
A.1	trajtimi i qenve të rrugës			1000		
	Shuma			1000		
Shpenzimet për çdo aktivitet 2020		Totali (mijë lekë)	Nga kjo:			
			Paga	Sigurime	Operative	Transferi me kapitale
A.1	trajtimi i qenve të rrugës			1020		
	Shuma			1020		
Shpenzimet për çdo aktivitet 2021		Totali (lekë)	Nga kjo:			
			Paga	Sigurime	Operative	Transferi me kapitale
A.1	Trajtimi i qenve të rrugës			1020		
	Shuma			1020		
f) Periudha e zbatimit (kur fillon, kur përfundon) Janar 2019- Dhjetor 2021				g) Përgatiti dhe ndjek realizimin e projektit: Drejtoria e Bujqësisë, Zhvillimit Rural dhe Trajtimit të AMTP. Institucioni likuidues : Bashkia Shkodër.		

Programi 04240: Menaxhimi i Infrastrukturës së ujitjes dhe kullimit

Emri i Programit	Përshkrimi i programit	Përshkrimi i programit
04240	Menaxhimi i Infrastrukturës së ujitjes dhe kullimit	<ul style="list-style-type: none"> Ndërtim ose organizim i sistemeve të kontrollit të përmytjeve, sistemeve të ujitjes dhe kullimit, duke përfshirë grante, hua dhe financime për punime të tilla; Administrim, shfrytëzim dhe mirëmbajtje e infrastrukturës së ujitjes dhe kullimit nën përgjegjësinë e njërive të vetëqeverisjes vendore.

Projekte të rëndësishme;				
Kodi projektit	Titulli dhe përshkrim i shkurtër i projektit	Buxheti 2019 (në mijë Lekë)	Fillon	Mbaron
P04240.O1.A1	Menaxhimi dhe funksionimi i D.SH.B.P	13501	2019	2021
P04240.O1.A2	Permirësimi dhe fuqizimi i parkut të mjeteve të D.Sh.B.P	11000	2019	2019
P04240.O1.A3	Nxiti e krijimit të Shoqatave të përdoruesve të ujit në çdo Nj.A dhe trainimi i tyre	306	2019	2021
P04240.O1.A4	Studimi i skemave të ujitjes dhe kullimit në 5 Nj.A.		2019	2021
P04240.O1.A5	Pastrim kanalesh kulluese dhe ujtesë në Nj.A.	12229	2019	2021
P04240.O1.A6	Mirëmbajtje e skemës ujtesë	7328	2019	2021
	TOTAL	44364		

Qëllimet	Objektivat	Treguesit e rezultatit	Synimet			
			t	t+1	t+2	t+3
Administrimi, shfrytëzimi dhe mirëmbajtja e infrastruktures së ujitjes dhe kullimit	O1 Përmirësimi i sistemit të ujitjes dhe kullimit. Ndërtim ose organizim i sistemeve të kontrollit të përmbytyjeve, sistemeve të ujitjes dhe kullimit,	Fuqizimi i strukturave menaxhuese në funksion të ujitjes dhe kullimit të tokave bujqësore. Nr. Sh.P.U. në funksion, nr. Sh.P.U. mbështetur	Funksionojnë 6 shoqata dhe do krijohen dhe mbështeten 3 shoqata të reja të përdoruesve të ujit.	Funksionojnë 9 shoqata dhe do krijohen dhe mbështeten 3 shoqata të reja të përdoruesve të ujit.	9 funksion 3 mbështet Funksionojnë 9 shoqata dhe do krijohen dhe mbështeten 3 shoqata të reja të përdoruesve të ujit.	Funksionojnë 12 shoqata dhe do krijohen dhe mbështeten 3 shoqata të reja të përdoruesve të ujit.
		Nr. km kanale ujitës të mirëmbajtur dhe të përmirësuar; Sip ha përmirësuar ujitja	18. km kanale ujitës të mirëmbajtur dhe të përmirësuar. 680 Ha përmirësuar	20 km kanale ujitës të mirëmbajtur dhe të përmirësuar. 750 Ha përmirësuar	25. km kanale ujitës të mirëmbajtur dhe të përmirësuar. 950 Ha përmirësuar	30. km kanale ujitës të mirëmbajtur dhe të përmirësuar; 1020 Ha përmirësuar.
		Nr. km kanale kullues të mirëmbajtur dhe të përmirësuar; Sip ha përmirësuar kullimi	139.7. km kanale kullues të mirëmbajtur dhe të përmirësuar. 4282 Ha përmirësuar	175 km kanale kullues të mirëmbajtur dhe të përmirësuar. 4420 Ha përmirësuar.	183 km kanale kullues të mirëmbajtur dhe të përmirësuar; (kryesisht KKIII). 4530 Ha përmirësuar	195 km kanale kullues të mirëmbajtur dhe të përmirësuar; (kryesisht KKIII). 4640 Ha përmirësuar

Të dhënat e programit (Sektori Kullimi dhe vaditja)	t-1	t	t+1	Trendi
Numri i punonjësve me kohe të plotë	20	20	20	20

Informacion financiar						
Vitet	Viti 2016	Viti 2017	Viti 2018	Viti 2019	Viti 2020	Viti 2021
Tavani i përgjithshëm i programit				44,364	33,364	33,364
Shpenzimet bruto	13,667	65,913	83,932	44,364	33,364	33,364
Të ardhurat e programit	11,058	59,965	70,324	26,734	26,734	26,734
Shpenzimet neto	2,609	5,948	13,608	17,630	6,630	6,630
Pagat dhe sigurimet shoqërore				11,736	11,736	11,736
Investimet kapitale	-	46,472	36,287	11,000	-	-

Komente
Programi 04240:Menaxhimi i ujitjes dhe kullimit , ka si burim financimi kryesisht transferten specifike si dhe transferta e pakushtezuar dhe te ardhurat. Pjesen me te madhe te shpenzimeve e zene shpenzimet korrente me rreth 48.8% ne vitin 2019 , 64.8 % ne vitin 2020 dhe 64.8% ne vitin 2021.Ndersa pagat dhe sigurimet shoqerore zene 26.5% ne vitin 2019 , 35.2% ne vitin 2020 dhe 35.2% ne vitin 2021. Shpenzimet kapitale zene 24.8% per vitin 2019.



<p>Nr.1</p>	<p>P04240.O1.A1</p> <p>Menaxhimidhe funksionimi i Drejtorisë së Shërbimeve BujqësoredhePyjore</p>	<p>Funksioni:04 : Bujqësia , pyjet, peshkimi dhe gjuetia</p> <p>N/funksioni 042 : Menaxhimi i ujitjes dhe kullimit</p> <p>Llojet e programit 04240: Menaxhimi i Infrastruktues së ujitjes dhe kullimit.</p>
<p>a) Përshkrimi i shkurtër i projektit: Menaxhimi dhe funksionimi i Drejtorisë së Shërbimeve Bujqësore dhe Pyjore.</p>		
<p>i. Situata</p>		
<p>Në ligjin Nr. 139/2015 “Për vetëqeverisjen vendore”, Neni 27, Funksionet e bashkive në fushën e bujqësisë, zhvillimit rural, pyjeve dhe kullotave publike, natyrës dhe biodiversitetit, parashikohet që “Bashkitëjanë përgjegjëse për kryerjen e këtyre funksioneve, pika1: Administrimin, shfrytëzimin dhe mirëmbajtjen e infrastrukturës së ujitjes dhe kullimit, të transferuar në pronësi të tyre, sipas mënyrës së përcaktuar me ligj”.</p> <p>Vendimi i Këshillit të Ministrave, Nr.1108, datë30.12.2015,“Transferimi, nga Ministria e Bujqësisë, Zhvillimit Rural dhe Administrimit të Ujërave te bashkitë, të infrastrukturës së ujitjes dhe kullimit, të personelit dhe të aseteve të luajtshme e të paluajtshme të bordeve rajonale të kullimit”, ka kaluar në administrim të Bashkisë Bordin e Kullimit i cili me Urdhër të Kryetarit të Bashkisë Shkodër Nr. 14 datë 19/01/2016 ka krijuar Drejtorinë e Shërbimeve Bujqësore dhe Pyjore.</p> <p>Për realizimin e këtij shërbimi përveç strukturës së brëndshme të Bashkisë së Shkodrës, që ndjek politikat vendore, harton programin e ndërhyrjes, termat e referencës dhe standartet, funksionon edhe Drejtoria e Shërbimeve Bujqësore dhe Pyjore me sektorin e Ujitjes dhe Kullimit e përbërë nga nje personel prej 20 punonjës, teknikë dhe punëtorë të cilët kanë detyrë të kryejnë dhe të ndjekin në territor zbatimin e punimeve që kryhen për pastrimin e kanaleve ujitëse dhe kulluese.</p> <p>Me kalimin e funksionit të ujitjes dhe kullimit, sipas ligjshmërisë të paraqitur më sipër, duhet të ndërhyhet me pastrim dhe riparime sipas nevojës dhe rast pas rasti ne kanale ujitës dhe kullues në të gjithë territorin e Bashkisë së Shkodrës. Ndërrja për pastrimin e kanaleve kulluesiguron mbajtjen në nivelet optimale të ujrave duke eliminuar si dëmtimin e bimeve të mbjellura nga fermerët ashtu edhe të strukturës së tokës në vetvete.</p> <p>Ndërrja në pastrimin dhe mirëmbajtjen e kanaleve ujitëse, dhe veprave të artit që sigurojnë mirëfunksionimin e tyre, është domosdoshme për të bërë të mundur realizimin e rendimenteve të parashikuara nga fermerët për kulturat e ndryshme bujqësore.</p> <p>Ndërrja në mirëmbajtjen e argjinaturave, përveç mbajtjes nën kontroll të tyre, parashikon dhe mirëmbajtje të pjesëshme sipas rregullores së mirëmbajtjes së veprave të mbrojtjes nga lumenjtë.</p> <p>Në të tre rastet duhet të ndërhyhet me puntori dhe me mjete të mekanizuara sipas grafikëve që struktura përkatëse do parashikojë.</p>		
<p>ii. Synimi i projektit</p>		
<p>izimi i strukturave menaxhuese në funksion të ujitjes dhe kullimit të tokave bujqësore.</p>		
<p>iii. Aktivitetet kryesore të projektit</p>		
<ul style="list-style-type: none"> • Evidentimi në vazhdimësi i problematikave kryesore të sistemit ujitës dhe kullues • Hartimi i planeve të ndërhyrjeve për pastrim dhe rehabilitim Kanaleve Ujitëse dhe Kanaleve Kulluese . • Përcaktimi i vumeve të punës në objektet ku do të ndërhyhet. • Kryerje e punimeve për pastrimin dhe rehabilitimin e kanaleve ujitëse dhe kanaleve kulluese 		
<p>b) Rezultatet që prisni</p>		
<ul style="list-style-type: none"> • Funksionim i mirë i struktures së ujitjes dhe kullimit • Kryerje sipas kërkesave dhe vlerësimit të shërbimit për pastrim dhe rehabilitim Kanaleve Ujitese dhe Kanaleve Kulluese • Ujitja kryhet në kohë dhe me sasinë dhe cilësinë e kërkuar 		



c) Aktorët e mundshëm			d) Kontributet e mundshmenëprojekt				
Drejtoria e Shërbimeve Bujqësore dhe Pyjore Drejtoria e Bujqësisë, Zhvillimit Rural dhe trajtimit të AMTP-ve			Bashkia Shkodër				
e) Shpenzimet e llogaritura							
Shpenzimet për çdo aktivitet 2019			Totali (lekë)	Nga kjo:			
				Paga	Sigurime	Operative	Tran sferi me
A.1	Paga, kontribute dhe sigurime shoqërore	11,736	9,776	1,960			
A.2	Shpenzime për marrje me qera mj.transp	765			765		
A.3	Shpenzime lubrifikant	300			300		
A.4	Shpenzime pjesë këmbimi	300			300		
A.5	Shpenzime për të tretë	400			400		
	Shuma	13,501	9,776	1,960	1,765		
Shpenzimet për çdo aktivitet 2020			Totali (lekë)	Nga kjo:			
				Paga	Sigurime	Operative	Tran sferi me
A.1	Paga, kontribute dhe sigurime shoqërore	11,736	9,776	1,960			
A.2	Shpenzime për marrje me qera mj.transp	765			765		
A.3	Shpenzime lubrifikant	300			300		
A.4	Shpenzime pjesë këmbimi	300			300		
A.5	Shpenzime për të tretë	400			400		
	Shuma	13,501	9,776	1,960	1,765		
Shpenzimet për çdo aktivitet 2021			Totali (lekë)	Nga kjo:			
				Paga	Sigurime	Operative	Tran sferi me
A.1	Paga, kontribute dhe sigurime shoqërore	11,736	9,776	1,960			
A.2	Shpenzime për marrje me qera mj.transp	765			765		
A.3	Shpenzime lubrifikant	300			300		
A.4	Shpenzime pjesë këmbimi	300			300		
A.5	Shpenzime për të tretë	400			400		
	Shuma	13,501	9,776	1,960	1,765		
f) Periudha e zbatimit Janar 2019 – Dhjetor 2021			g) Përgatiti dhe ndjek realizimin e projektit: Drejtoria e Bujqësisë , Zhvillimit Rural dhe trajtimit të AMTP. Institucioni likuidues : Drejtoria e shërbimeve bujqësore dhe pyjore.				



Nr. 2	P04240.O1.A2	<p>Funksioni:04 : Bujqësia , pyjet, peshkimi dhe gjuetia</p> <p>N/funksioni 042 : Menaxhimi i ujitjes dhe kullimit</p> <p>Llojet e programit 04240: Menaxhimi i Infrastruktues së ujitjes dhe kullimit.</p>				
a) Përshkrimi i shkurtër i projektit:						
i. Situata						
<p>Në zbatim të V.K.M. Nr. 1108 datë 30/12/2015 dhe Udhëzuesit AZRT-së Nr. 540/1 datë 31/12/2015 është ngritur grupi i punës për marrjen në dorëzim të funksionit të kullimit me Urdhërin e Brëndshëm Nr. 3 datë 12/01/2016. Procesi i marrjes në dorëzim të aseteve të ish Bordit të Kullimit Shkoder ka përfunduar me datë 31/05/2016. Si rezultat i këtij procesi Bashkia Shkodër nuk ka të trashëguar: asnjë mjet eskavator, shtrat eskavatori , kamion , apo mjete të tjera për ushtrimin e funksioneve të ujitjes dhe kullimit të deleguara me ligj. Gjithashtu, strukturat ndihmëse të trashëguara si magazina, oficina riparimi etj janë në gjëndje jo funksionale si dhe pronësia e truallit të këtyre aseteve është në pronësi të individëve privat.</p> <p>Në vijim të prokurimit të realizuar nga Ministria e Bujqësisë,Zhvillimit Rural dhe Administrimit të Ujrave në zbatim të VKM 90 datë 4.2.2016, jemi furnizuar me dy eskavatorë me zinxhirë Volvo EC220D dhe Volvo ECR88D të cilët janë marrë në dorëzim në zbatim të urdhërit të brëndshëm Nr 85 datë 10/02/2017 të Kryetarit të Bashkise. Meqënëse eskavatorët janë me zinxhirë dhe kërkohet lëvizja e tyre edhe përgjatë rrugëve nacionale del e nevojshme blerja e një shtrati eskavatori për të bërë të mundur transportin e tyre në destinacionet e punës si dhe një kamion vetëshkarkues i cili të bëjë transportin si të mjeteve ashtu dhe të mbetjeve për ku është e nevojshme. Gjithashtu wshte e nevojshme edhe pasja e nje mjeti me goma, tek i cili mund tw montohen prerese duresh dhe bimesie per pastrimin e kanaleve dhe brigjeve.</p>						
ii. Synimi i projektit						
ja e efieneses së sektorit të ujitjes dhe kullimit të Drejtorisë se Shërbimeve Bujqësore dhe Pyjore.						
iii. Aktivitetet kryesore të projektit						
<ul style="list-style-type: none"> Blerje mjete 						
b) Rezultatet që prisni						
mi i nje parku mjtesh dhe strukture ndihmëse efikase në shërbim te funksionit te ujitjes dhe kullimit						
c) Aktorët e mundshëm				d) Kontributet e mundshme në projekt		
Drejtoria Shërbimeve Bujqësore dhe Pyjore ., Bashkia Shkodër						
e) Shpenzimet e llogaritura						
Shpenzimet për çdo aktivitet 2019		Totali (mijë lekë)	Nga kjo:			
			Paga	Sigurime	Operative	Transferime
A.1	Blerje mjete	11.000				11.000
	Shuma	11.000				11.000
f) Periudha e zbatimit Janar 2019 – Dhjetor 2019				g) Përgatiti dhe ndjek realizimin e projektit: Bashkia Shkoder Instucioni likuidues : Bashkia Shkodër		



Nr.3	P04240.O1.A3	<p>Funksioni:04 : Bujqësia , pyjet, peshkimi dhe gjuetia</p> <p>N/funksioni 042 : Menaxhimi i ujitjes dhe kullimit</p> <p>Llojet e programit 04240: Menaxhimi i Infrastruktues së ujitjes dhe kullimit.</p>					
<p>a) Përshkrimi i shkurtër i projektit:</p>							
<p>i. Situata</p> <p>Bashkia Shkodër ka një sipërfaqe të konsiderueshme toke bujqësore dhe larmi prodhimesh bujqësore. Rritja e prodhimit kërkon përmirësimin e strukturave të ujitjes. Aktualisht me infrastrukturen ekzistuese mbulohet me ujë rreth 40% e sipërfaqes së tokës bujqësore. Një nga problemet kryesore është menaxhimi i ujitjes së tokave bujqësore. Problematika është vertetë e madhe për faktin se nuk ka O.P.U. të krijuara (përveç Nj.A. Postribë) që të realizojnë kontratat e marrjes dhe administrimit të ujit sipas ligjit Nr. 45/2017 E vetmja O.P.U. e ngritur në Nj. A. Postribë nuk është e vënë plotësisht në funksion. Ka mungesa të theksuara të njohjes së ligjit të ujitjes për shfrytëzimin dhe mirëmbajtjen e infrastrukturës së ujitjes të transferuar në përdorim brenda zonës së saj të shërbimit dhe sigurimit të ujit për ujë për anëtarët e saj.</p>							
<p>ii. Synimi i projektit</p> <p>mi i O.P.U.-ve në cdo Njësi Administrative dhe trainimi i tyre për menaxhimin e ujit dhe mirëmbajtjen e sistemit ujitës.</p>							
<p>iii. Aktivitetet kryesore të projektit</p> <ul style="list-style-type: none"> • Evidentim i zonave të ujitjes dhe kërkesave të tyre për ujë në cdo Njësi Administrative • Evidentimi i personave me aftësi të mira menaxhuese që do jenë pjesë e O.P.U. në cdo Njësi Administrative • Shqyrtimi i realizueshmërisë hidraulike dhe ekonomike të zonës së shërbimit të ujitjes . • Organizimi i grupit nismëtar për ngritjen e O.P.U. • Asistence në hartimin e statutit, dokumentacionit mbështetës dhe mënyrës së funksionimit të O.P.U. në vazhdimësi. 							
<p>b) Rezultatet që prisni</p> <p>mi, funksionimi efikas i O.P.U.-ve në cdo Njësi Administrative ose/apo zonë ujitjeje.</p>							
<p>c) Aktorët e mundshëm</p> <p>Njesite Administrative , Drejtoria e Bujqesise, Zhvillimit Rural dhe trajtimit të AMTP, Fermere të Nj.A.</p>				<p>d) Kontributet e mundshme në projekt</p> <p>Bashkia Shkodër</p>			
<p>e) Shpenzimet e llogaritura</p>							
Shpenzimet për çdo aktivitet 2019		Totali (mijë lekë)	Nga kjo:				
			Paga	Sigurime	Operative	Transferime	kapitale
A.1	Evidentim i zonave të ujitjes						
A.2	Organizimi i grupit nismëtar për ngritjen O.P.U.						
A.3	Asistence në hartimin e statutit, dokumentacionit mbështetës	306			306		
Shuma		306			306		

Shpenzimet për çdo aktivitet 2020		Totali (mijë lekë)	Nga kjo:				
			Paga	Siguri me	Operativ e	Transferime	kapita le
A.1	Evidentim i zonave të ujitjes						
A.2	anizimi i grupit nismëtar për ngritjen O.P.U.						
A.3	Asistence në hartimin e statutit, dokumentacionit mbështetës	306			306		
	Shuma	306			306		
Shpenzimet për çdo aktivitet 2021		Totali (mijë lekë)	Nga kjo:				
			Paga	Siguri me	Operativ e	Transferime	kapita le
A.1	Evidentim i zonave të ujitjes						
A.2	anizimi i grupit nismëtar për ngritjen O.P.U.						
A.3	Asistencë në hartimin e statutit, dokumentacionit mbështetës	306			306		
	Shuma	306			306		
f) Periudha e zbatimit Janar 2019 – Dhjetor 2021			g) Përgatiti dhe ndjek realizimin e projektit: Drejtoria e Bujqësisë, Zhvillimit Rural dhe trajtimit të AMTP , Bashkia Shkodër. Instucioni likuidues : Bashkia Shkodër				



Nr.4	<p>P04240.O1.A4</p> <p>Studimi i skemave te ujitjes dhe kullimit ne 5 Nj.A.</p>	<p>Funksioni:04 : Bujqësia , pyjet, peshkimi dhe gjuetia</p> <p>N/funksioni 042 : Menaxhimi i ujitjes dhe kullimit</p> <p>Llojet e programit 04240: Menaxhimi i Infrastruktues së ujitjes dhe kullimit.</p>				
a) Përshkrimi i shkurtër i projektit:						
i. Situata						
Në Nj.A. Pult, Shalë, Shosh, Ana e Malit dhe pjesërisht Dajç mungojnë studime te skemave të ujitjes dhe kullimit të tokave bujqësore.Mungesa e këtyre skemave ka sjellë problematika në zhvillimin bujqësor prandaj nevojitet një analizë e mbështetur në të dhëna sasiore, reale dhe të argumentuara për territorin.						
ii. Synimi i projektit						
fundimi i studimit të skemave të sistemit të ujitjes dhe kullimit përfundimtar për Bashkine Shkodër.						
iii. Aktivitetet kryesore të projektit						
<ul style="list-style-type: none"> • Evidentimi i zonave për ujitje dhe kullim në 5 (pesë) Njësi Administrative. • Studimi i skemave te ujitjes dhe kullimit në 5 (pesë) Njësi Administrative. 						
b) Rezultatet që prisni						
ftimi përfundimtar i studimeve të skemave të ujitjes dhe kullimit për Njësitë Administrative.						
c) Aktorët e mundshëm			d) Kontributet e mundshme në projekt			
Njësi Administrative, Drejtoria e Bujqësisë, Zhvillimit Rural dhe trajtimit të AMTP , Studio studimi dhe projektimi.			Bashkia Shkodër			
e) Shpenzimet e llogaritura						
Shpenzimet për çdo aktivitet 2019		Totali (mijë lekë)	Nga kjo:			
			Paga	Sigurime	Operative	Transferime
A.1	Studim skemash					
	Shuma					
Shpenzimet për çdo aktivitet 2020		Totali (mijë lekë)	Nga kjo:			
			Paga	Sigurime	Operative	Transferime
A.1	Studim skemash					
	Shuma					
Shpenzimet për çdo aktivitet 2021		Totali (mijë lekë)	Nga kjo:			
			Paga	Sigurime	Operative	Transferime
A.1	Studim skemash					
	Shuma					
f) Periudha e zbatimit Janar 2019 – Dhjetor 2021			g) Përgatiti dhe ndjek realizimin e projektit: Drejtoria e Bujqësisë, Zhvillimit Rural dhe Trajtimit të AMTP. Instucioni likuidues : Bashkia Shkodër			



Nr.5	P04240.O1.A5 Pastrim kanalesh kulluese dhe ujitese ne Nj.A.	Funksioni:04 : Bujqësia , pyjet, peshkimi dhe gjuetia N/funksioni 042 : Menaxhimi i ujitjes dhe kullimit Llojet e programit 04240: Menaxhimi i Infrastruktues së ujitjes dhe kullimit.				
a) Përshkrimi i shkurtër i projektit:						
i. Situata						
<p>Ujitja dhe kullimi janë ndër faktorët kryesorë të rritjes së qëndrueshme të prodhimit bujqësor në vend, por për shkak të mungesës së vazhdueshme të investimeve, ky sektor ka mbetur akoma në gjendje kritike.</p> <p>Në sistemin e kullimit dhe ujitjesqë mbulon Bashkia Shkodër, janë gjithsej 729 km kanale të II dhe të III kulluese dhe 213 km kanale ujitës. Si rezultat i mungesës së investimeve në sistemin e kullimit dhe ujitjes, situata në KU – II/ III dhe KK – II/III është tejet e rënduar dhe pothuajse jashtë funksionit. Kanalet e III-ta kullues nuk janë pastruar pothuajse asnjëherë dhe janë shtuar aluvionet nga toka, barërat e këqija e lëndë të tjera inerte. Mungesat janë të theksuara në sistemin dhe pastrimin e tyre, në veprat e artit si tombino, ura, sifona etj, që kanë çuar në mosfunksionimin e tyre. Kjo ka bërë që sipërfaqe të tëra bujqësore të mos kultivohen ose të japin prodhime minimale.</p> <p>Në bazë të igjit Nr. 139/2015 “Për qeverisjen vendore”, Neni 27, Funksionet e bashkive në fushën e bujqësisë, zhvillimit rural, pyjeve dhe kullotave publike, natyrës dhe biodiversitetit, parashikohet që “Bashkitë janë përgjegjëse për kryerjen e këtyre funksioneve, pika1: <i>Administrimin, shfrytëzimin dhe mirëmbajtjen e infrastrukturës së ujitjes dhe kullimit, të transferuar në pronësi të tyre, sipas mënyrës së përcaktuar me ligj</i>”.</p> <p>Kalimi i funksionit të ujitjes dhe kullimit në Bashki (VKM nr.1108,datë30.12.2015; Ligji nr 147/2015 “ Për buxhetin e vitit 2016”, Neni 15), ka sjellë studimin e situatës dhe caktimin e ndërhyrjeve prioritare për të gjitha NJA. Këto ndërhyrje do të konsistojnë në pastrime dhe riparime sipas nevojës dhe rast pas rasti në kanale ujitës dhe kullues në të gjithë territorin e Bashkisë së Shkodrës. Ndërhyrja për pastrimin e kanaleve kullues do të sigurojë mbajtjen në nivelet optimale të ujrave duke eliminuar si dëmtimin e bimeve të mbjellura nga fermerët ashtu edhe të strukturës së tokës në vetvete.</p>						
ii. Synimi i projektit						
Përmirësimi dhe mirëmbajtja e rrjetit dytësor dhe terciar të ujitjes dhe kullimit, do të rrisë dukshëm shërbimet në favor të fermerëve dhe zhvillimit rural						
iii. Aktivitetet kryesore të projektit						
Hartimi dhe zbatimi i grafikëve të ndërhyrjes për KU – II/ III dhe KK – II/III Përcaktimi i volumeve të punës Pastrimi dhe ndërhyrja me puntori dhe me mjete të mekanizuara sipas grafikëve që struktura përkatëse do parashikojë.						
b) Rezultatet që prisni						
Përmirësimi i kanaleve të ujitjes dhe kullimit më problematike të NJA i përmirësuar .						
c) Aktorët e mundshëm				d) Kontributet e mundshme në projekt		
<ul style="list-style-type: none"> • Drejtoria e Bujqësisë,Zhvillimit Rural dhe Trajtimit te AMTP. • Drejtoria e Shërbimeve Bujqësore dhe Pyjore. 				Bashkia Shkodër		
e) Shpenzimet e llogaritura						
Shpenzimet për çdo aktivitet 2019		Totali (mijë lekë)	Nga kjo:			
			Paga	Siguri me	Operative	Transferime
A.1	Shpenzime karburanti	12,229			12,229	
	Shuma	12,229			12,229	
Shpenzimet për çdo aktivitet 2020,		Totali (mijë lekë))	Nga kjo,:			
			Paga	Siguri me	Operative	Transferime
A.1	Shpenzime karburanti	12,229			12,229	



Shuma		12,229			12,229		
Shpenzimet për çdo aktivitet 2021		Totali (mijë lekë)	Nga kjo:				
			Paga	Siguri me	Operative	Transferime	Kapitale
A.1	Shpenzime karburanti	12,229			12,229		
Shuma		12,229			12,229		
f) Periudha e zbatimit Janar 2019 - Dhjetor 2021			g) Përgatiti dhe ndjek realizimin e projektit: Drejtoria e Bujqësisë, Zhvillimit Rural dhe Trajtimit të AMTP. Drejtoria e Shërbimeve Bujqësore dhe Pyjore. Institucioni likuidues : Drejtoria e Shërbimeve Bujqësore dhe Pyjore.				



Nr.6	P04240.O1.A6 Mirëmbajtje e skemes ujitese	Funksioni:04 : Bujqësia , pyjet, peshkimi dhe gjuetia N/funksioni 042 : Menaxhimi i ujitjes dhe kullimit Llojet e programit 04240: Menaxhimi i Infrastruktues së ujitjes dhe kullimit.					
a) Përshkrimi i shkurtër i projektit:							
i. Situata							
<p>Bujqësia është një ndër sektorët ekonomikë më të rëndësishëm të Bashkisë Shkodër. Sipërfaqja tokës bujqësore e bashkisë është 16 054 ha ose 22.4% e sipërfaqes se territorit të Bashkisë. Njëkohësisht bashkia Shkodër, ka një potenciali mjaft të madh ujqor, i cili mund të përdoret për ujitjen e tokave bujqësore.</p> <p>Me kalimin e funksioneve të reja, është dhe administrimi shfrytëzimi dhe mirëmbajtja e infrastruktures së ujitjes dhe kullimit.</p> <p>Bashkia Shkodër, ka trashëguar 213 km kanale ujitëse Nku 5tga të cilat funksionale janë 37 km dhe jo funksionale 176 km.Që nga marrja në inventar të sistemit ujitës/kullues Bashkia Shkodër ka ndërhyrë për përmirësimin e rrjetit ujitës duke mirëmbajtur rreth 15 km kanale ujitës Siperfaqja që vaditet aktualisht është rreth 40% e sipërfaqes të mundshme për vaditje. Prandaj, lind nevoja për plotësim me ujë nëpërmjet mirëmbajtjes tërësore dhe modernizimit të sistemit ujitës të sipërfaqeve të tokave bujqësore që aktualisht kanë nevoja për ujë por që nuk ujitjen.</p>							
ii. Synimi i projektit							
naxhimi i qëndrueshëm i tokës bujqësore dhe rritja e rendimenteve në bujqësi,përmirësimi i standartit të jetesës së fermerëve							
iii. Aktivitetet kryesore të projektit							
<p>Do te nderhyhet ne kanalin ujitës KU 5 Guci e Re, Tub vaditës 1.5 km për sistemin vaditës Nj.A. Shalë, blerje 100 tombina Diam. 80 dhe 100 .</p> <p>Përfundimi i projektit teknik me rishikimin e preventivit dhe të volumeve të punës dhe të analizës.</p> <p>Përpilimi i dokumentacionit të nevojshëm per nderhyrje</p> <p>Fillimi i punimeve si dhe përfundimi i tyre në segmentet e përcaktuara për rehabilitim</p> <p>Riparimi i rrjetit vadites si vendosje tubacione vadites dhe tumbinosh do behet ne bashkepunim me komunitetin dhe OPU.</p>							
b) Rezultatet që prisni							
mbajtje e segmenteve më të dëmtuara që kanë nevoja për ndërhyrje emergjente,të kanaleve ujitëse							
c) Aktorët e mundshëm				d) Kontributet e mundshem në projekt			
Drejtoria e Bujqësisë,Zhvillimit Rural dh Trajtimit të AMTP Drejtoria e Shërbimeve Bujqësore dhe Pyjore Komuniteti.OPU				Bashkia Shkodër			
e) Shpenzimet e llogaritura							
Shpenzimet për çdo aktivitet 2019		Totali (mijë lekë)	Nga kjo:				
			Paga	Sigurime	Operative	Transferime	kapitale
A.1	Evidentimi ,përcaktimi i ndërhyrjeve						
A.2	Procedurat përgatitore						
A.3	Mirëmbajtje e skemës ujitëse	5.000			5.000		
A 4	Blerje materiale per sistem ujitje dhe kullim	2.328			2.328		
Shuma		7.328			7.328		
Shpenzimet për çdo aktivitet 2020		Totali (mijë lekë)	Nga kjo:				
			Paga	Sigurime	Operative	Transferime	Kapitale



A.1	Evidentimi ,percaktimi i ndërhyrjeve						
A.2	Procedurat përgatitore						
A.3	Mirëmbajtje e skemës ujitëse	7.328			7.328		
	Shuma	7.328			7.328		
Shpenzimet për çdo aktivitet 2021		Totali (mijë lekë)	Nga kjo:				
			Paga	Sigurime	Operative	Transferime	kapitale
A.1	Evidentimi ,percaktimi i ndërhyrjeve						
A.2	Procedurat përgatitore						
A.3	Mirëmbajtje e skemës ujitëse	7.328			7.328		
	Shuma	7.328			7.328		
f) Periudha e zbatimit Janar 2019-Dhjetor 2021			g) Përgatiti dhe ndjek realizimin e projektit: Drejtorja e Bujqësisë,Zhvillimit Rural dh Trajtimit të AMTP Drejtorja e Shërbimeve Bujqësore dhe Pyjore Institucioni likuidues : Drejtorja e Shërbimeve Bujqësore dhe Pyjore.				

Programi :04260Administrimi i pyjeve dhe kullotave.

Struktura përgjegjëse Drejtoria e Mjedisit Pyjeve dhe Administrimit të Ujrave

Vështrim i përgjithshëm		
Mbështetja e zhvillimit të qëndrueshëm të prodhimit bujqësor, mbrojtja e konsumatorëve, menaxhimi i ujitjes dhe kullimit.		
Emri i Programit	Përshkrimi i programit	Përshkrimi i programit
04260	Administrimi i pyjeve dhe kullotave	<ul style="list-style-type: none"> • Administrimi i çështjeve dhe shërbimeve pyjore; • Konservim, zgjerim dhe shfytëzim i racionalizuar i rezervave pyjore; • Administrim i fondit pyjor dhe kullor publik; • Mbikëqyrje dhe disiplinim i operacioneve pyjore dhe dhënie e licencave për prerje pemësh. • Organizim ose mbështetje për veprimtarinë ripyllëzuese, kontrollin e dëmtuesve dhe sëmundjeve, shërbimet pyjore për luftën kundër zjarrit dhe për parandalimin e zjarrit si dhe ofrimi i shërbimeve për operatorët pyjorë; • Prodhim dhe përhapje e informacionit të përgjithshëm, dokumentacionit teknik dhe statistikave për çështjet dhe shërbimet pyjore; • Grante, hua ose financime për të mbështetur veprimtaritë tregtare pyjore; • Shpërndarja e kullotave, duke përfshirë menaxhimin e kullotjes;

Projekte të rëndësishme				
Kodiprojektit	Titulli dhe përshkrimishkurtër i projektit	Buxheti 2019	Fillon	Mbaron
P04260.O1.A1	Administrimi i shërbimittepyjeve dhe kullotave ne Bashkine Shkoder	9.217	2019	2021
P04260.O1.A2	Mbrojtja e siperfaqevepyjore /kullosore/shërbimipyjor	3.165	2019	2021
P04260.O2.A1	Mbledhje e informacionit / pergatitjematerialesh per realizimin e rishikimit/hatimittePlanittemenaxhimitpërNJA Postribe/ Shosh. (Gjithesej 13765 ha)	1.146	2019	2021
P04260.O2.A2:	Përgatitje e materialeve per Realizimin e regjistrimit dhe inventarizimit te Pyjeve dhe kullotave bashkiake.	0	2019	2021
P04260.O3.A1	Hartim i projektit " Rikualifikimi mjedisor/social i guroreve ne malin e Traboshit.	0	2019	2021
P04260.O3.A2.	Ndertim prita malore ne zonat pyjore	3.225	2019	2021
P04260.O3.A3	Hartim projekte teknike per Pyllezim ne siperfaqet pyjore ne Pult/Shosh/Shale	0	2019	2021
P04260.O3.A4	Pastrimi/permiresimi i parcelave pyjore NJA	1.040	2019	2021
P04260.O3.A5	Sinjalistike pyjore ne zonat pyjore te NJA .	208	2019	2021
P04260.O3.A6	Luftimi i semundjeve dhe demtuesve ne	1.000	2019	2021



	pyje/kullota ne NJA.			
P04260.O3.A7.	Zbatimi i projektit per ndertimin e leres se ujit kullota ne NJA	1.075	2019	2021

Qëllimet	Objektivat	Treguesit e rezultatit	Synimet			
			t	t+1	t+2	t+3
Administrimi i pyjeve dhe kullotave vendoresi dhe menaxhimin e institucioneve në shërbim të këtyre funksioneve, sipas mënyrës së përcaktuara me ligj.	O1: Sigurimi i mbrojtjes për qeverisjen e qëndrueshme dhe kontrollin e miradministrimit të fondit pyjor dhe kulloror Brenda territorit administrativ të bashkisë.	43.800 ha pyje e kullota gjithësej. 11 teknike të cilet administrojnë këto fond pyjor/kulloror vendor.	43.800 ha. Realizimi i mbrojtjes së sipërfaqeve pyjore/kullorore	43.800 ha Realizimi i mbrojtjes së sipërfaqeve pyjore/kullorore	43.800 ha Realizimi i mbrojtjes së sipërfaqeve pyjore/kullorore	43.800 ha Realizimi i mbrojtjes së sipërfaqeve pyjore/kullorore
	O2. Hartimi / Rishikimi i Planeve të mbarështimit për të gjithë sipërfaqen e fondit pyjor dhe kulloror 43.806 ha.	1 Hartimi i Planeve të reja për 4 NJA Pult, Postribë, Rrethina, Berdica, (21.990 ha) 2. Rishikimi i 3 Planeve të mbarështimit të pyjeve/kullotave për NJA Shale, Shosh dhe Guri i Zi. (21.816 ha)	1. Mbledhje e informacionit / përgatitje materiale për realizimin e hartimit të Planit të menaxhimit për NJA Postribë. (Gjithësej 8500 ha)-20% e totalit	1. Mbledhje e informacionit / përgatitje materiale për realizimin e hartimit të Planit të menaxhimit për NJA Shosh/Postribë 13756 ha ose 28% e totalit	1. Mbledhje e informacionit / përgatitje materiale për realizimin e rishikimit të Planit të menaxhimit për NJA Shale/Pult (gjithësej 23422 ha)-50% e totalit	1. Mbledhje e informacionit / përgatitje materiale për realizimin e hartimit të Planit të menaxhimit për NJA Rrethina, Guri i Zi dhe Berdica (Gjithësej 6836 ha)-22% e totalit

			2.Përgatitje e materialeve për Regjistrimi dhe inventarizimi i pyjeve dhe kullotave -Pult 13.417 ha ose 30% e totalit	2.Përgatitje e materialeve për Regjistrimi dhe inventarizimi i pyjeve dhe kullotave -NJ A Guri i Zi ,Rrethina Berdice 6.000 ha ose 27% e totalit	2.Përgatitje e materialeve për Regjistrim dhe inventarizim i pyjeve dhe kullotave-NjA Shosh 8000 ha ose 18% e totalit.	2.Përgatitje e materialeve për Regjistrim dhe inventarizim i pyjeve dhe kullotave-NjA Postribe 8498 ha ose 19% e totalit.
O3.Rehabilitimi dhe pylezimi i siperfaqeve pyjore/kullosore ,te degraduara, djegura si edhe mbrojtja e tokes nga erozioni (Projektim/Investim).	1.Projektim/Investim, Rehabilitimi nga demtimi i siperfaqeve pyjore . Gurore me siperfaqe rreth 10ha (tarabosh). 2.Projektim/Investim pylezim i siperfaqeve pyjore.(550ha) 3.Projektim/Investim Mbrojtje e tokes nga erozioni .(3500m3) 4.Projektim/Investim pastrim /permiresim parcela pyjore. (1500) 5.Projektim/investim luftim i semundjeve ne pyje (2060)	1Realizimi i projektit per Rehabilitimi mjedisor/social i guroveve ne malin e Taraboshit vazhdim siperfaqe 2 ha 2.Ndertim prita ne perrenj, Kaprre, Perroi i Shehu i Bardhe" etj (Shale). (550m3) ose 15% e totalit mbron nga erozioni nje siperfaqe pyjore rreth 250 ha 3.Hartim projekte teknike per Pylezim ne siperfaqet pyjore ne Rrethina dhe Guri i Zi, Postribe. (siperfaqet e djegura) 550 ha ose 100% e totalit.	1.Realizimi i projektit per Rehabilitimi mjedisor/social i guroveve ne malin e taraboshit - vazhdim 2 ha 2.Ndertim prita ne perrenj, Sallaman, Likaj, etj (Shosh Pult).550 m3 3.Projektim /Investim per Pylezim ne siperfaqet pyjore Pult Shale Shosh	1.Ne bashkepunim me pronaret e gurorereve te vazhdoje rehabilitimi mjedisor. 2.Ndertim prita ne perrenj, Vilz - Ndermolla 550 m3 3.Pylezim ne siperfaqe pyjore Kurora e qytetit dhe kodrat Bardhaj 600.000 lek/ha (65 ha)	1.Ne bashkepunim me pronaret e gurorereve te vazhdoje rehabilitimi mjedisor. 2.Ndertim prita ne perrenj, NJA Guri i Zi perroi i Jubanit, kanali i shtodrit 550 m3 3.Pylezim ne siperfaqe pyjore Lodertune 600.000 lek/ha (550ha)	

			<p>4.Pastrimi/permiresimi i parcelave pyjore ne Shale, Shosh (10 ha)</p> <p>5.Sinjalistike pyjore ne Shale, Postribe 10 tabela informuese</p> <p>6.Luftimi i semundjeve dhe demtuesve ne pyje/kullota ne ne Shale, Postribe, 25 ha</p> <p>7.Zbatimi i projektit per ndertimin e leres se ujit kullota -Guri i Zi (2 cope)</p>	<p>4.Pastrimi/permiresimi i parcelave pyjore ne Guri i zi, Berdice (10ha)</p> <p>5.Sinjalistike pyjore ne Berdice, Guri i Zi 10 tabela informuese</p> <p>6.Luftimi i semundjeve dhe demtuesve ne pyje/kullota ne ne Berdice, Guri i Zi 25 ha</p> <p>7.Zbatimi i projektit per ndertimin e leres se ujit kullota -Shosh (2 cope)</p>	<p>4.Pastrimi/permiresimi i parcelave pyjore . Brucaj-Sume (10ha)</p> <p>5.Sinjalistike pyjore per Zonat kullosore/pyjore promocionale 10 tabela informuese</p> <p>6.Luftimi i semundjeve dhe demtuesve ne pyje/kullota ne Ekonomine pyjore Lodertune 25ha</p> <p>7.Zbatimi i projektit per ndertimin e leres se ujit kullota -Shale (2 cope)</p>	<p>4.Pastrimi/permiresimi i parcelave pyjore . Shale-Brucaj (10ha)</p> <p>5.Sinjalistike pyjore per Zonat kullosore/pyjore promocionale 10 tabela informuese</p> <p>6.Luftimi i semundjeve dhe demtuesve ne pyje/kullota ne Ekonomine pyjore Lugina e Kirit 25ha</p> <p>7.Zbatimi i projektit per ndertimin e leres se ujit kullota -Ek Pyjore Rosek-Rjoll (2 cope)</p>
--	--	--	-------------------------------------------------------------------------------------------------------------------------------------------------------------------------------------------------------------------------------------------------------------------------------------------------------------------------------	--------------------------------------------------------------------------------------------------------------------------------------------------------------------------------------------------------------------------------------------------------------------------------------------------------------------------------------	-----------------------------------------------------------------------------------------------------------------------------------------------------------------------------------------------------------------------------------------------------------------------------------------------------------------------------------------------------	---------------------------------------------------------------------------------------------------------------------------------------------------------------------------------------------------------------------------------------------------------------------------------------------------------------------------------------------------------------------------

Të dhënat e nenprogramit	t-1	t	t+1	Trendi
Numri i punonjësve me kohe të plotë	6	14	14	14
Numri i punonjësve me kontratë	10	10	10	10
Totali numri i punonjësve të programit	16	24	24	24

Informacion financiar						
Vitet	Viti 2016	Viti 2017	Viti 2018	Viti 2019	Viti 2020	Viti 2021
Tavani i përgjithshëm i programit				20,076	20,588	20,588
Shpenzimet bruto	4,913	11,168	21,671	20,076	20,588	20,588
Të ardhurat e programit	3,449	5,201	11,363	10,574	10,576	10,578
Shpenzimet neto	1,464	5,967	10,308	9,502	10,012	10,010
Pagat dhe sigurimet shoqërore				10,273	10,302	10,302
Investimet kapitale	670	2,754	5,282	5,446	5,889	5,889

Komente

Programi 04260:Administrimi i pyjeve dhe kullotave, ka si burim financimi kryesisht transferten specifike dhe te ardhurat.Mbulimi i shpenzimeve nga tranfertaspecifke eshte mesatarisht 54.1% . Pjesen me te madhe te shpenzimeve e zene pagat dhe sigurimet shoqerore me rreth 51.2% ne vitin 2019 , 50 % ne vitin 2020 dhe 50% ne vitin 2021.Ndersa shpenzimet korente zene 21.7% ne vitin 2019 , 21.4% ne vitin 2020 dhe 21.4% ne vitin 2021. Shpenzimet kapitale zene 27.1% per vitin 2019 dhe 28.6% per vitet 2020,2021.



Nr.1	P04260.O1.A1 Administrimi i shërbimit të pyjeve dhe kullotave në Bashkinë Shkodër	Funksioni 4 : Çeshtje ekonomike N/Funksioni : Bujqësia, pyjet, peshkimi dhe gjuetia Lloji programit. 04260 Administrimi i Pyjeve dhe Kullotave					
a) Përshkrimi i shkurtër i projektit: Administrimi i shërbimit të pyjeve dhe kullotave në Bashkinë Shkodër							
i. Situata							
<p>Administrimi i Pyjeve /Kullotave ka kaluar si veprimtari e Njësisë së Qeverisjes Vendore – Bashkia Shkodër. Për realizimin e këtij shërbimi përveç strukturës së brendshme të Bashkisë Shkodër prej një Drejtorie me 2 sektorë dhe 4 zyra me një personel prej 7 personash, për vitin 2016 nga Buxheti i Shtetit, miratuar me Ligjin nr. 147/2015 “Për buxhetin e vitit 2016”, për shërbimin e administrimit të pyjeve parashikon:</p> <p>Punonjës Administrimi i pyjeve/Shërbimi pyjor janë 14.</p> <p>Struktura administrative përgjegjëse për pyjet dhe kullotat, referuar ligjit organik, evidenton dhe inspekton fondin pyjor e kullosor nderhyrjet që kryhen në kete fond, zjarret e rënë në pyjet dhe kullotat që administrojnë apo kanë në pronësi dhe raportojnë të dhënat statistikore, në përputhje me kriteret e vendosur në përcaktimet e dispozitive ligjore.</p> <p>Shërbimi Pyjor organizohet e vepron sipas parimeve të profesionalizmit, pavarësisë, transparencës, shërbimeve ndaj publikut, përgjegjësisë dhe korrektësisë për kryerjen e misionit dhe të detyrave të ngarkuara. Shërbimi Pyjor vepron në pyjet dhe kullotat në pronësi të Bashkisë, në territorin administrativ të saj. Punonjësit e shërbimit pyjor pajisen me uniformë me shenja dalluese, dokument identifikimi dhe mjete të tjera teknike të nevojshme për kryerjen e detyrës. Caktimi i rregullave për mbajtjen, përbërjen, afatet e përdorimit e të zëvendësimit të uniformës për punonjësit e shërbimit pyjor publik dhe për inspektorët e policisë pyjore, caktohen me vendim të KM.</p>							
ii. Synimi i projektit							
<ul style="list-style-type: none"> Të arrihet menaxhim sa më i mire i pyjeve sipas udhëzimeve të përcaktuara dhe në funksion të zhvillimit të qëndrueshëm dhe përdorimit shumë funksional të tyre me ndikim të fuqishëm në rritjen ekonomike të Bashkisë, kryesisht të komunitetit që i përdor ato. 							
iii. Aktivitetet kryesore të projektit							
<ol style="list-style-type: none"> Administrim i burimeve njerzore për kryerjen e funksionit. Ndjekje dhe evidentim në vijimësi i ndryshimeve që pësojnë pyjet, kullotat e livadhet, nga ndotjet atmosferike, dëmtuesit, sëmundjet, zjarret e faktorë të tjerë, me ndikime në treguesit e ekosistemeve pyjore e kullosore dhe të biodiversitetit, si dhe merrja e masave të nevojshme në zbatim të Ligjit organik. Përditësimi në vijimësi i ndryshimeve që pëson fondi pyjor kullosor, si rezultat i zbatimit të punimeve dhe ndërhyrjeve që kryhen në fondin pyjor e kullosor, si dhe nga shkaqe ose faktorë të ndryshëm. Zbatim i Planit operacional vjetor për aktivitetet vjetore në pyje dhe kullota, bazuar në të dhënat e planit të mbarështimit të pyjeve dhe kullotave për vitin referues në planin e mbarështimit. Planifikim i mundësisë vjetore të shfrytëzimit dhe vëllimit të materialit të druve të zjarrit, për nevojat e popullsisë së bashkisë si edhe punimet në fondin pyjor/kullosor. Hartim apo mirëmbajtje e përditësimi i kadastrës pyjore/kullosore. 							
b) Rezultatet që prisni							
<ul style="list-style-type: none"> Funksionimi i strukturës së re të krijuar 							
c) Aktorët e mundshëm		d) Kontributet e mundshme në projekt					
		Bashkia Shkodër					
e) Shpenzimet e llogaritura (për çdo aktivitet të mësipërm (pika iii))							
Shpenzimet për çdo aktivitet 2019		Totali (mije lekë)	Nga kjo:				
			Paga	Sigurime	Operative	Transferime	Kapitale
A.1	Administrimi i shërbimit të pyjeve dhe kullotave në Bashkinë Shkodër						
A.1.1	Paga dhe sigurime shoqerore	8,782	7,575	1,207			
A.1.2	Sherbim postar	10			10		
A.1.3	Siguracion automjeti	20			20		
A.1.4	Kolaudim automjeti	5			5		
A.1.5	Takse vjetore e automjetit	30			30		
A.1.6	Mirembajtje e zakonshme automjeti	210			210		
A.1.7	Blerje kancelari	160			160		
	Shuma	9,217	7,575	1,207	435		
Shpenzimet për çdo aktivitet 2020		Totali (mije lekë)	Nga kjo:				
			Paga	Sigurime	Operative	Transferime	Kapitale
A.1	Administrimi i shërbimit të pyjeve	9226	7575	1207	444		



dhe kullotave ne Bashkine Shkoder							
Shuma		9226	7575	1207	444		
Shpenzimet për çdo aktivitet 2021		Totali (mije lekë)	Nga kjo:				
			Paga	Sigurime	Operative	Transferime	Kapitale
A.1	Administrimi i shërbimit të pyjeve dhe kullotave ne Bashkine Shkoder	9226	7575	1207	444		
Shuma		9226	7575	1207	444		
f) Periudha e zbatimit janar 2018 – dhjetor 2018 janar 2019 – dhjetor 2019 janar 2020 – dhjetor 2020		g) Përgatiti dhe ndjek realizimin e projektit: Drejtoria e Mjedisit Pyjeve dhe Administrimit të Ujrave/Drejtoria e Shërbimeve bujqësore e pyjore. Institucion Likuidues: Drejtoria E Shërbimeve Bujqësore Dhe Pyjore					

Nr.2	P04260.O1.A2.Mbrojtja e siperfaqeve pyjore / kullosore/ sherbimi pyjor	Funksioni 4 : Ceshtje ekonomike N/Funksioni : Bujqesia, pyjet, peshkimi dhe gjuetia Lloji programit. 04260 Administrimi i Pyjeve dhe Kullotave
a) Përshkrimi i shkurtër i projektit: Mbrojtje e siperfaqeve pyjore/kullosore bazuar në ligjin specifik.		
i. Situata		
<p>1.Mbrojtja dhe Administrimi i Pyjeve /Kullotave kalon si veprimtari e Njesise se Qeverisjes Vendore – Bashkia Shkoder nepermjet Ligjit nr. 139/2015 “Per veteqeverisjen vendore”. Realizimi i sherbimit te Mbrojtjes se Pyjeve / kullotave bazohet ne Ligin nr. 9385 / 2005 (i ndryshuar) “Per Pyjet dhe Sherbimin pyjor” neni 20, si edhe ne VKM nr 1080/2010 “Per rregullat per parandalimin dhe shuarjen e zjarreve ne pyje dhe kullota, si edhe krijimin e njesive vullnetare te shuarjes se zjarreve”.</p> <p>Rritja natyrore e pyjeve shoqerohet me rritjen dhe zhvillimin e kurores se drureve e cila ne 80-90% te saj eshte e pa krasitur. Kjo shoqerohet me rritjen dhe zhvillimin e shkurreve hijedashese te cilat se bashku me kurorat e pa krasitura krijojne nje shtrese drunore gjysem te njome dhe gjysem te thate e cila perben rrezik potencial per djegien nga zjarret e mundshme. Keshtu nga viti 1993 deri ne 2011 vetem ne malin e Taraboshit jane djegur mbi 200 ha pyll, madje pjesa me e bukur e tij. Djegiet asnjehere nuk kane ardhur si zjarre te rastesishme por kane qene zjarrvenie te qellimshme. Nisur edhe nga ndryshimet klimatike te cilat jane shoqeruar me rritje te temperaturave, por edhe me thatesire, mbrojtja e siperfaqes pyjore/kullosore eshte nje domosdoshmeri.</p> <p>Referuar Vendimit te mesiperme te Keshillit te Ministrave ku shprehimisht jane te paraqitura detyrat: “Organizojnë sistemin e vrojtim – sinjalizimit, i cili funksionon gjatë gjithë vitit në shkallë të ndryshme gatishmërie, në varësi të sezonit të zjarreve. Organizojnë, për shuarjen e zjarreve dhe eliminimin e pasojave të tyre, njësitë vullnetare të shuarjes së zjarreve (NJVSHZ), me 5-15 vullnetarë, të cilët veprojnë gjatë periudhës 1 maj – 15 tetor, për pyjet në pronësi të qeverisjes qendrore. Bashkia do te caktojë 10 punonjës/vrojtes me kontrate te perkohshme per nje periudhe 5 mujore ne zonat pyjore NjA Postribe, NjA Guri i Zi, NjA Pult, NjA Shale etj. Pikerisht, keto jane zonat, te cilat kane mundesine me te madhe te rrezikshmerise nga zjarret.</p> <p>2.Gjithashtu ne zbatim te dispozitave te mesiperme per rastet e shuarjes se zjarreve masive, nevojiten punonjes te perkohshem, propozohet te jete ne dispozicion nje fond per sherbimin e perkohshem, per shuarje zjarri i cili planifikohet si honorar lek/ore te sherbimit te kryer. Llogaritet qe honorari te jete 1835 lek/ore sherbimi te kryer per person.</p> <p>3.Ne kuader te mbrojtjes se pyjeve/kullotave dhe sherbimit ndaj tyre Bashkia Shkoder planifikon te kryeje sherbimin per “ Nderhyrje sanitare ne pyllin e geshtenjes” . Aktualisht ne territorin e bashkise Shkoder ka rreth 3500 ha me geshtenje. Per vete rendesia qe ka ky frut pyjor parashikohet qe te nderhyet me nje fond per pastrimin dhe prerjet sanitare ne menyre qe te mbrohet nga ndjegjet dhe te shendoshet pylli i geshtebjes. Si rezultat do te keni nje rritje te prodhimit te geshtenjes per rrjedhoje edhe rritje te te ardhurave per banoret e zones.</p> <p>4.Si sherbim i ri i transferuar ne baze te ligjit nr 139/2015 “Per veteqeverisjen vendore”, Ligjin nr. 9385/2005 (i ndryshuar) “Per Pyjet dhe Sherbimin pyjor si edhe akteve nenligjore ne zbatim te ligjit, ky sherbim i kaluar prane Bashkise ka nevojte per tu kompletuar me mjete per te realizuar nje sherbim sa me cilesor. Aktualisht nga transferimi i aseteteve nga ish DSHP /MM, Bashkia Shkoder nuk iu transferua asnje aset per kete sherbim. Per kete arsye planifikojme te realizojme blerjen e nje automjeti tip kamion te pershtatshem per siperfaqet pyjore . Ky automjet do i sherbeje specialisteve dhe teknikeve te sektorit te pyjeve dhe kullotave per nje kontroll sa me te mire te territorit dhe realizimin e detytrave te percaktuara.</p> <p>5.Bazuar ne nenin 9 te Ligjit nr Ligjin nr. 9385/2005 “Per Pyjet dhe Sherbimin pyjor” (i ndryshuar) i cili shprehimisht thote: <i>Punonjësit e shërbimit pyjor pajisen me uniformë (me shenja dalluese), me armatim, me tabela të ndalimit të automjeteve dhe me mjete të tjera teknike, të domosdoshme e të nevojshme për kryerjen e detyrës,</i> do tefillojme procedurat ligjore per pajisjen e punonjesve me armatim bazuar ne dispozitat ligjore si Ligji mbi armet ne RSH si edhe aktet e tjera nenligjore</p>		
ii. Synimi i projektit		
<ul style="list-style-type: none"> • Nepermjet ketij aktiviteti do te arrihet te mbrohet siperfaqja pyjore/kullosore nga zjarret te cilat ne te shumten e rasteve jane zjarrvenie te qellimshme. • Nepermjet vrojtesve arrihet te njoftohet ne kohe per rastet e zjarreve dhe parandalohen keto zjarrvenie. • Njekoheesisht planifikimi i punonjesve te perkohshem eshte i nevojshem qe ne raste te zjarreve masive te jete mundesia qe te merren punonjes shtese per shuarjen e ketyre zjarreve dhe shpetimin e pyjeve/kullotave nga djegiet. • Nje aspekt tjeter i mbrojtjes se pyjeve eshte edhe investimi per blerjen e nje automjeti ne funksion te ketij sherbimi.. 		
iii. Aktivitetet kryesore të projektit		
<ol style="list-style-type: none"> 1.Sherbimi i mbrojtjes se pyjeve/kullotave nga zjarri. 2.Sherbimi i pastrimit te pyjeve te geshtenjes ne NjA Pult, Shale dhe Shosh nepermjet heqjes se materialeve drusore te formuara ne menyre natyrore. 3.Blerje automjet kamion per sherbimin pyjor. 4.Ruajtja e fondit pyjor nga keqberesit dhe pajisja e specialisteve me arme. 		
b) Rezultatet që prisni		
<ul style="list-style-type: none"> • Ruajtja dhe mbrojtja e pyjeve/ kullotave nga djegia. Zjarret jane nje nga demtuesit kryesore te pyjeve/kullotave. Nepermjet ketij sherbimi do te arrijme qe te mbrojme pyjet nga demtimi duke i konsideruar keto pyjet/kullotat si nje pasuri e rendesishme ne sherbim te komunitetit te Shkodres dhe me gjere. • Administrim me i mire dhe evidentim ne kohe i problematikave ne zone. 		
c) Aktorët e mundshëm	d) Kontributet e mundshme në projekt	

		Bashkia Shkodër				
e) Shpenzimet e llogaritura (për çdo aktivitet të mësipërm (pika iii))						
Shpenzimet për çdo aktivitet 2019		Totali (mije lekë)	Nga kjo:			
			Paga	Sigurim e	Operative	Transferime
A.1	Mbrojtja e sipërfaqeve pyjore / kullosore/ sherbimi pyjor					
A.1.1	Vrojtues per 5 muaj/ Paga dhe sigurime shoqerore	1,491	1,281	210		
A.1.2	Honorar per sherbim shuarje zjarri 1835 lek/ore pune per punetor	413			413	
A.1.3	Nderhyrje sanitare ne pyllin e geshtenjes	760			760	
A.1.4	Blerje material per sherbimin pyjor	501			501	
A.1.5	Pajisje e specialisteve pyjore me arme					
A.1.6	Blerje kamion per sherbimin pyjor					
	Shuma	3,165	1,281	210	1,674	
Shpenzimet për çdo aktivitet 2020		Totali (mije lekë)	Nga kjo:			
			Paga	Sigurim e	Operative	Transferime
A.1	Mbrojtja e sipërfaqeve pyjore / kullosore/ sherbimi pyjor					
A.1.1	Vrojtues per 5 muaj/ Paga dhe sigurime shoqerore	1,520	1,305	215		
A.1.2	Honorar per sherbim shuarje zjarri 1835 lek/ore pune per punetor	413			413	
A.1.3	Nderhyrje sanitare ne pyllin e geshtenjes	760			760	
A.1.4	Blerje material per sherbimin pyjor	507			507	
	Shuma	3,200	1,305	215	1,680	
Shpenzimet për çdo aktivitet 2021		Totali (mije lekë)	Nga kjo:			
			Paga	Sigurim e	Operative	Transferime
A.1	Mbrojtja e sipërfaqeve pyjore / kullosore/ sherbimi pyjor					
A.1.1	Vrojtues per 5 muaj/paga sigurime shoqerore	1,520	1,305	215		
A.1.2	Honorar per sherbim shuarje zjarri 1835 lek/ore pune per punetor	413			413	
A.1.3	Nderhyrje sanitare ne pyllin e geshtenjes	760			760	
A.1.4	Blerje material per sherbimin pyjor	507			507	
	Shuma	3,200	1,305	215	1,680	
f) Periudha e zbatimit janar 2018 – dhjetor 2018 janar 2019 – dhjetor 2019 janar 2020 – dhjetor 2020		g) Përgatiti dhe ndjek realizimin e projektit: Drejtoria e Mjedisit Pyjeve dhe Administrimit te Ujrave/Drejtoria e Sherbimeve bujqesore e pyjore. Institucion Likuidues: Drejtoria E Sherbimeve Bujqesore Dhe Pyjore				



Nr.3	P04260.O2.A1Mbledhje e informacionit, pergatitje materialesh per realizimin e hartimit te Planit te menaxhimit per NJASHOSH /Postribe	Funksioni 4 : Ceshtje ekonomike N/Funksioni : Bujqesia, pyjet, peshkimi dhe gjuetia Lloji programit. 04260 Administrimi i Pyjeve dhe Kullotave				
a)Përshkrimi i shkurtër i projektit Rishikimi/hartimi i planit te Menaxhimit te Pyjeve e Kullotave per NJA Shosh/NJA Pult plane te cilat kane perfunduar afatin e ligjshmerise se zbatimit . Per hartimin e Planev ete reja , duhet ti paraprihet me mbledhjen e informacionit per te pergatitur planin e ri apo rishikimin e tij .						
i. Situata Pergatitja e planeve të menaxhimit apo rishikimi i tyre , nëpërmjet studimit dhe analizave të të gjithë elementeve , treguesve sasiore dhe cilesore përcaktimi i prioriteteve per nderhyrje ne zonat pyjore/kullosore do te beje qe te kemi nje zhvillimit të qëndrueshëm ,në funksion të rritjes së kapaciteteve prodhuese e të përmirsimit të funksioneve të tjera që këto pyje e kullota afrojnë.						
ii. Synimi i projektit Të përmirësohet kontrolli mbi territorin për një planifikim më të mirë të përdorimit të resursëve natyrore dhe mbrojtjes së tyre. Përputhja e projektit me Qëllimet dhe Objektivat e Programit të cilat projekti do të ndihmojë të realizohen si Hartimin e politikave per menaxhimin e qendrueshem te pyjeve dhe kullotave, zhvillimin e nje ekonomie te gjelber, koordinimin ne nivel rajonal dhe lokal te praktikave me te mira ne fondin pyjor dhe kullosor, efçence nga pikpamja ekonomike, miqësore me mjedisin dhe të pranuar nga shoqëria.						
iii. Aktivitetet kryesore të projektit Referuar edhe projektit te regjistrimit dhe inventarizimit te pronave te realizohen hap mbas hapi rishikimet e planeve apo edhe hartimet e tyre per zonat sipas parashikimeve. Mbledhja e informacionit të nevojshem dhe përdorimi i tij në funksion të orientimit të ndërhyrjeve. Koordinimi i informacionit të mbledhur me drejtoritë e linjës në Bashkinë Shkodër dhe institucionet e tjera që kanë të bëjnë me administrimin e pyjeve dhe kullotave.						
b) Rezultatet që prisni Hartimi i planeve te menaxhimit eshte dokumenti strategjik me i rendesishem ne fushen e menaxhimit dhe kontrollit ne pyje dhe kullota. Hartimi i tyre <ul style="list-style-type: none"> • planifikimin dhe orjenton investimet ne kete fushë. • parandalimin e situatave te pakendeshme që krijohen në raste të veçanta. 						
c) Aktorët e mundshëm			d) Kontributet e mundshme në projekt			
Bashkia Shkodër Ministria e Mjedisit CNVP, Shoqata e përdorimit të pyjeve Organizata të cilat mbështesin aktivitetin e pyje/kullotave. Subjekte private te interesuar.			Bashkia Shkoder			
e) Shpenzimet e llogaritura per cdo aktivitet të mësiperm (pika iii)						
Shpenzimet për çdo aktivitet 2019		Totali (mije lekë)	Nga kjo:			
			Paga	Sigurime	Operative	Transferime
A.1	Mbledhje e informacionit / pergatitje materialesh per realizimin e rishikimit / hatimit te planit te menaxhimit per NJA Shosh/NJA Postribe.	1.146				1.146
Shuma		1.146				1.146
Shpenzimet për çdo aktivitet 2020		Totali (mije lekë)	Nga kjo:			
			Paga	Sigurime	Operative	Transferime
A.1	Mbledhje e informacionit / pergatitje materialesh per realizimin e rishikimit / hatimit te planit te menaxhimit per NJA Shale/Pult	1.146				1.146
Shuma		1.146				1.146
Shpenzimet për çdo aktivitet 2021		Totali (mije lekë)	Nga kjo:			
			Paga	Sigurime	Operative	Transferime
A.1	.Mbledhje e informacionit / pergatitje materialesh per realizimin e hartimit te Planit te menaxhimit	1.146				1.146



	per NJA Guri i Zi /Rrethina dhe Berdice						
	Shuma	1.146					1.146
f) Periudha e zbatimit janar 2019 – dhjetor 2019 janar 2020 – dhjetor 2020 janar 2021 – dhjetor 2021		g) Përgatiti dhe ndjek realizimin e projektit: Drejtorja e Mjedisit Pyjeve dhe Administrimit te Ujrave/Drejtorja e Sherbimeve bujqesore e pyjore. Institucion Likuidues: Bashkia Shkoder					

Nr 4	P04260.O2.A2: Përgatitje e materialeve per Realizimin e regjistrimit dhe inventarizimit te Pyjeve dhe kullotave bashkiake.	Funksioni 4 : Ceshtje ekonomike N/Funksioni : Bujqesia, pyjet, peshkimi dhe gjuetia Lloji programit. 04260 Administrimi i Pyjeve dhe Kullotave				
a) Përshkrimi i shkurtër i projektit						
i. Situata.						
<p>Gjendja e kadastrës së pyjeve dhe kullotave në vendin tone i referohet viteve 1985-1990. Aktualisht nuk ka një kadastrë të azhurnuar të pyjeve e kullotave si edhe inventarizim të fondit pyjor. Si e tillë Ministria e Mjedisit dhe Turizmit ka marrë iniciativën që në kuadër të "Projektit të Sherbimeve Mjedisore" në bashkëpunim edhe me pushtetet vendore të mund të realizohet ky proces. Pjesë e këtij procesi shumë të rëndësishëm do të jetë edhe bashkia Shkodër/Drejtoria e mjedisit pyjeve dhe Administrimit të Ujrave.</p> <p>Në kuadër të Ligjit nr. 115/2014 "Për ndarjen administrative – territoriale të njësive të qeverisjes vendore në Republikën e Shqipërisë", Bashkia Shkodër përbëhet nga 11 njësi administrative, të cilat janë: Shkodër, Ana e Malit, Bërdicë, Dajç, Guri i Zi, Postrinë, Pult, Rrethinat, Shalë, Shosh dhe Velipojë. Pjesë e pronave të Bashkisë aktuale janë edhe pyjet/kullotat. Me VKM nr. 433/2016 është bërë transferimi në pronësi të Bashkisë Shkodër i pyjeve dhe kullotave publike të cilat kanë qenë nën administrim të MM dhe ish komunave.</p> <p>Regjistrimi i të gjithë pyjeve/kullotave përveçse një sfida, është edhe detyrim ligjor. Kjo kërkon hartimin/përgatitjen e dokumentacionit për rëlevimet topografike për të realizuar regjistrimin e këtyre pronave.</p> <p>Në bashkëpunim me aktorët e tjerë në këtë proces do të përcaktohen edhe NJA për të cilat do të realizohet ky regjistrim/inventarizim.</p>						
ii. Synimi i projektit:						
<ul style="list-style-type: none"> • Databazë e sakte e sipërfaqeve të pyjeve dhe kullotave bashkiake/regjistrim në ZVRPP si dhe orjentim i drejtë i financimeve në fushën e shërbimeve mjedisore/pyje. • Të arrihet menaxhim sa më i mirë i pyjeve sipas udhëzimeve të përcaktuara dhe në funksion të zhvillimit të qëndrueshëm dhe përdorimit shumëfunksional të tyre me ndikim të fuqishëm në rritjen ekonomike të Bashkisë, kryesisht të komunitetit që i përdor ato. • Të përmirësohet qeverisja vendore dhe ofrimi i shërbimeve ndaj qytetarëve. • Qëllimi themelor i këtij projekti është regjistrimi pranë ZVRPP Shkodër i të gjitha pyjeve/kullotave të cilat janë pronë e bashkisë Shkodër sipas Vendimit të Këshillit të Ministrave për inventarin e pyjeve/kullotave që kalojnë në pronësi të bashkisë. • Ky është një projekt që ka një kohegjatje të pakten 3 vjeçare. 						
iii. Aktivitetet kryesore të projektit .						
<ol style="list-style-type: none"> 1. Bashkëpunimi me Ministrinë e Mjedisit / Organizatat e tjera si CNVP , Shoqatat e Pyjeve etj. 1. Përgatitja e materialeve hartat, relacione, dokumentacion për të regjistruar pranë ZVRPP Shkodër. 						
b) Rezultatet që prisni						
<ul style="list-style-type: none"> • Regjistrimi i pronave pyje/kullota dhe marrja e çertifikatës/vertetimit Hipotekor për pasuritë e rregjistruara. 						
c) Aktorët e mundshëm				d) Kontributet e mundshme në projekt		
Bashkia Shkodër Ministria e Mjedisit CNVP Shoqata e përdorimit të pyjeve Organizata të cilat mbështesin aktivitetin e pyje/kullota.				Bashkia Shkodër		
Shpenzimet për çdo aktivitet 2019		Totali (mije lekë)	Nga kjo:			
			Paga	Siguri me	Operative	Transf erime Kapital e
A.1	Përgatitje e materialeve për regjistrimin dhe inventarizimi i pyjeve dhe kullotave					
Shuma						
Shpenzimet për çdo aktivitet 2020		Totali (mije lekë)	Nga kjo:			
			Paga	Siguri me	Operative	Transf erime Kapital e
A.1	Përgatitje e materialeve për Regjistrimi dhe inventarizimi i pyjeve dhe kullotave,					
Shuma						
Shpenzimet për çdo aktivitet 2021		Totali (mije lekë)	Nga kjo:			
			Paga	Siguri me	Operative	Transf erime Kapital e
A.1	Përgatitje e materialeve për Regjistrim dhe inventarizim i pyjeve dhe kullotave					
Shuma						
f) Periudha e zbatimit janar 2019 – dhjetor 2019 janar 2020 – dhjetor 2020 janar 2021 – dhjetor 2021			g) Përgatitja dhe ndjek realizimin e projektit: Drejtoria e Mjedisit Pyjeve dhe Administrimit të Ujrave/Drejtoria e Sherbimeve bujqesore e pyjore.			

Nr 5	P04260.O3.A1.Hartim i projektit "Rikualifikimi mjedisor/social i guroreve ne malin e Traboshit"		Funksioni 4 : Ceshtje ekonomike N/Funksioni : Bujqesia, pyjet, peshkimi dhe gjuetia Lloji programit. 04260 Administrimi i Pyjeve dhe Kullotave					
a) Pershkrimi i shkurter i projektit: Projektimi dhe zbatimi i rikualifikimit mjedisor/social i gurores që përfshin sistemin ambiental të sipërfaqes së gurores me peme dhe bimesi rekreative duke e kthyer ish-guroren në një vend më të sigurtë dhe duke lënë mundësinë e një zhvillimi të qëndrueshëm të zonës përreth.								
i.Situata.								
Germimet e kryera ndër vite dhe çarjet e krijuara për nxjerrje inertesh kanë bërë që shumë nga drurët pyjorë të dëmtohen plotësisht duke çuar drejt zhdukjes së tyre. Ndër të tjera ky gërmim ka qenë burim ndotje për mjedisin e zones, ka demtuar peisazhin dhe ka zhvilluar fenomenin e erozionit të tokës duke shkaktuar demtime serioze të mjedisit								
ii. Synimi i projektit :								
<ul style="list-style-type: none"> Përmirësimi apo rehabilitimi i sipërfaqeve të zhveshura nga bimësia dhe të degraduar nga aktiviteti njerëzor. Rehabilitimi mjedisor i gurores ul rrezikshmërinë e rrëshqitjeve masive të dheut, shton sipërfaqet e gjelbërta duke përmirësuar cilësinë e ajrit dhe duke krijuar edhe një fasadë të gjelbër për zonën. Ky projekt sigurisht që ndikon edhe ndjeshmërinë pozitive që ofron krijimi i një sipërfaqe qetësuese në rotondon e Urës së Bunës si edhe ne zonen e guroreve te malit te Taraboshit. 								
iii. Aktivitetet kryesore të projektit .								
<ul style="list-style-type: none"> Studimi ekologjik dhe ekonomiko-shoqëror i zonës në funksion të llojeve që duhen të përdoren për realizimin e objektivit të përgjithshëm të projektit. Ndërgjigjësimi i të gjithë grupeve të interesit dhe qytetareve për të mundësuar realizimin e qëllimit dhe minimizimin maksimal të risqeve. Hartimi dhe zbatimi i projektit teknik. Mbrojtja, mirëmbajtja e objektit përgjatë të gjitha fazave të projektit.. 								
b) Rezultatet që prisni								
<ul style="list-style-type: none"> Pyllezimi i sipërfaqeve te demtuara dhe shume te demtuara. Gjelberimi i kurores se qytetit Permiresimi i cilesise se ajrit. 								
c) Aktorët e mundshëm				d) Kontributet e mundshme në projekt				
Bashkia Shkoder Komuniteti i zonave/Pronaret Shoqatat e pyjeve Shoqatat mjedisore				Bashkia Shkoder Ministria e Mjedisit e Turizmit Donatore FSHZH				
Shpenzimet për çdo aktivitet 2019				Totali (mije lekë)	Nga kjo:			
				Paga	Siguri me	Opera tive	Transf erime	Kapital e
A.1	Realizimi i projektit per Rehabilitimin mjedisor/social i guroreve ne malin e Taraboshit.							
Shuma								
Shpenzimet për çdo aktivitet 2020				Totali (mije lekë)	Nga kjo:			
				Paga	Siguri me	Opera tive	Transf erime	Kapital e
A.1	Realizimi i projektit per Rehabilitimin mjedisor/social i guroreve ne malin e Taraboshit							
Shuma								
Shpenzimet për çdo aktivitet 2021				Totali (mije lekë)	Nga kjo:			
				Paga	Siguri me	Opera tive	Transf erime	Kapital e
A.1	Ne bashkepunim me pronaret e gurorevere te vazhdoje rehabilitimi mjedisor.							
Shuma								
f) Periudha e zbatimit Janar 2019 – dhjetor 2019 Janar 2020 – dhjetor 2020 Janar 2021 – dhjetor 2021				g) Përgatiti dhe ndjek realizimin e projektit: Drejtoria e Mjedisit Pyjeve dhe Administrimit te Ujrave/Drejtoria e Sherbimeve bujqesore e pyjore. Institucion Likuidues: Bashkia Shkoder				



Nr 6	P04260.O3.A2. Ndertim prita malore ne zonat pyjore	Funksioni 4 : Ceshtje ekonomike N/Funksioni : Bujqesia, pyjet, peshkimi dhe gjuetia Lloji programit. 04260 Administrimi i Pyjeve dhe Kullotave					
a) Pershkrimi i shkurtër i projektit : Ndertimi i pritave malore ne siperfaqet pyjore ne perrenj sipas NJA ne funksion te mbrojtjes se tokes.							
i. Situata							
Realizimi i sherbimit të Administrimit të Pyjeve /kullotave bazohet ne Ligin nr. 9385/2005 (i ndryshuar) "Per Pyjet dhe Sherbimin pyjor". Erozioni është fenomeni që shoqëron të gjitha tokat pyjore, pavarsisht nga terrenet ku ato janë të instaluar pyjet artificilisht apo natyrisht, kjo për shkak sepse jo gjithmon planifikohen e zbatohen punime, ne kohën e duhur dhe konform kushteve teknike. Ky fenomen ndodh edhe për shumë shkaqe natyrore apo edhe nga veprimtaria prodhuese e njeriut. Ne kuader të mbrojtjes së pyjeve dhe sherbimit ndaj tyre Bashkia Shkoder planifikon të kryejë punime të "Ndertimit të pritave mbrojtese". Keshu parashikohet të nderhyet me "Ndertim prita malore" ne ekonomite pyjore te cilat kane perrenj dhe erozioni i tokes eshte me i madh.							
ii. Synimi i projektit							
Për luftimin e erozionit do të ndërtohen prita me mur guri të thatë, të cilat do të ndërtohen kryesisht në përrenj. Realizimi i projektit do të beje ruajtjen e tokes nga erozioni dhe ka ndikim ne permiresimin e situates mjedisore e sociale. Punimet do të jene kryesisht punime me gur të thate, pa perdorur betonin por njekohesisht edhe duke u bazuar ne parimin "sa me shume mure afer njeri - tjetrit dhe jo mure të larte e larg njeri - tjetrit".							
iii. Aktivitetet kryesore të projektit							
1. Percaktimi i zones se nderhyrjes ne bashkepunim me NJA dhe banoret e zonave. 2. Hartimi i projektit 3. Zbatimi i projektit sipas fazave të parashikuara.							
b) Rezultatet që prisni							
- Mbrojtja e tokes nga erozioni. - Ndikim pozitiv edhe ne mjedis edhe ne komunitet.							
c) Aktoret e mundshem				d) Kontributet e mundshme ne projekt			
Bashkia Shkoder Komuniteti i zonave Shoqatat e pyjeve Shoqatat mjedisore				Bashkia Shkoder Shoqatat e pyjeve Shoqatat Mjedisore Vullnetare			
e) Shpenzimet e llogaritura							
Shpenzimet për çdo aktivitet 2019		Totali (mije lekë)	Nga kjo:				
			Paga	Sigurime	Operativ e	Transferim e	Kapital e
A.1	Ndertim prita malore ne zonat pyjore	3225					3225
	Shuma	3225					3225
Shpenzimet për çdo aktivitet 2020		Totali (mije lekë)	Nga kjo:				
			Paga	Sigurime	Operativ e	Transferim e	Kapital e
A.1	Ndertim prita ne zonat pyjore.	3557					3557
	Shuma	3557					3557
Shpenzimet për çdo aktivitet 2021		Totali (mije lekë)	Nga kjo:				
			Paga	Sigurime	Operativ e	Transferim e	Kapital e
A.1	Ndertim prita ne zonat pyjore	3557					3557
	Shuma	3557					3557
f) Periudha e zbatimit (kur fillon, kur përfundon) Janar 2019 – dhjetor 2019 Janar 2020 – dhjetor 2020 Janar 2021 – dhjetor 2021		g) Përgatiti dhe ndjek realizimin e projektit: Drejtorja e Mjedisit Pyjeve dhe Administrimit të Ujrave/Drejtoria e Sherbimeve bujqesore e pyjore. Institucion Likuidues: Bashkia Shkoder					



Nr 7	P04260.O3.A3 Projektim /Investim per Pyllezim ne siperfaqet pyjore Pult Shale Shosh	Funksioni 4 : Ceshtje ekonomike N/Funksioni : Bujqesia, pyjet, peshkimi dhe gjuetia Lloji programit. 04260 Administrimi i Pyjeve dhe Kullotave				
a) Pershkrimi i shkurter i projektit: Zonat malore te Pultit ,Shales dhe Shoshit jane zonat te cilat kane siperfaqen me te madhe te pyjeve te larte. Pertej ketij fakti keto zona kane edhe siperfaet me te medha me fruta pylli dhe arrore si Geshtenje dhe Lajthi. Hartimi i projekteve dhe me pas investimi per pyllezim te ketyre zonave me keto lloje druresh do te permiresonte siperfaqet pyjor dhe njekohesisht do te rrite te ardhurat per shfrytezimin e tyre nga banoret e zonave.						
i. Situata						
Ne kuader të mbrojtjes dhe riparteritjes se pyjeve dhe sherbimit ndaj tyre Bashkia Shkoder planifikon të kryeje projekte per punime të pyllezimit . Zonat malore te Pultit ,Shales dhe Shoshit jane zonat te cilat kane siperfaqen me te madhe te pyjeve te larte. Pertej ketij fakti keto zona kane edhe siperfaet me te medha me fruta pylli dhe arrore si Geshtenje dhe Lajthi. Hartimi i projekteve dhe me pas investimi per pyllezim te ketyre zonave me keto lloje druresh do te permiresonte siperfaqet pyjor dhe njekohesisht do te rrite te ardhurat per shfrytezimin e tyre nga banoret e zonave. Nepermjet hartimit te projekteve kerkojme qe te aplikojme prane FZHR apo edhe Donatoreve per te bere te mundur qe te investohet ne keto zona.						
ii. Synimi i projektit						
Pyllezimi si nje faktor shume i rendesishem ne cilesine e ajrit, jeten e shendeteshme, mbrojtjen e tokes etj. Zhvillimin e një kapitali mjedisor, social e kulturor që do të garantojë kushtet për zhvillim të qëndrueshëm. Sensibilizimin e komunitetit që banon rreth zonës në fjalë për fushatën e pyllëzimeve si edhe rëndësinë nepermjet nderhyrjeve me punime rihabilituese pyllezimi, do të rritet siperfaqia e gjelbert/banore të zones, rritja e ndikimeve positive ne mjedis ne ruajtjen e tokes,ujrave dhe të ajrit dhe se fundi ndikimi i pyllit mbi kushtet social ekonomike të komunitetit dhe agro-turizem. Masivi pyjore qe do të krijohet,do të permiresoj ndjeshem kushtet eko-mjedisore të Qytetit të Shkodres e me gjere duke permiresuar ndjeshem anen shendetesore të popullsesise të zones per rreth. Nderhyrja qe propozohet të kryhet ne kete zone ka të beje me gjelberimin e kurores se qytetit. Propozohet të mbillet pishë mesdhetare si nje lloj druri qe rritet ne kete zone.						
iii. Aktivitetet kryesorete projektit						
<ol style="list-style-type: none"> 1. Percaktimi i zones se nderhyrjes nepermjet diskutimit me banoret e NJA si edhe me administratoret. 2. Hartimi i projektit 3. Gjetja e burimeve te financimit (528 lek/ha pyllezim) 4. Zbatimi i projektit sipas fazave të parashikuara. 						
b) Rezultatet qe prisni						
<ul style="list-style-type: none"> • Pyllezimi i siperfaqeve të demtuara dhe shume të demtuara (528 lek/ha pyllezim) • Rritja e siperfaqeve te pyllezuara me Geshtenje dhe Lajthi. • Gjenerim te ardhurash per komunitetin • Permiresimi i cilesise se ajrit. 						
c) Aktoret e mundshem				d) Kontributet e mundshme ne projekt		
Bashkia Shkoder Komuniteti i zonave Shoqatat e pyjeve Shoqatat mjedisore				Bashkia Shkoder Shoqatat e pyjeve Shoqatat Mjedisore Vullnetare		
e) Shpenzimet e llogaritura (per cdo aktivitet të mesiperme (pika iii)						
Shpenzimet për çdo aktivitet 2019		Totali (mije lekë)	Nga kjo:			
			Paga	Sigurime	Operative	Transfer ime Kapitale
A.1	Projektim /Investim per Pyllezim ne siperfaqet pyjore Pult Shale Shosh					
Shuma						
Shpenzimet për çdo aktivitet 2020		Totali (mije lekë)	Nga kjo:			
			Paga	Sigurime	Operative	Transfer ime Kapitale
A.1	Pyllezim ne siperfaqet pyjore					
Shuma						
Shpenzimet për çdo aktivitet 2021		Totali (mije lekë)	Nga kjo:			
			Paga	Sigurime	Operative	Transfer ime Kapitale



A.1	Pyllezim ne siperfaqet pyjore						
	Shuma						
f) Periudha e zbatimit janar 2019 – dhjetor 2019 janar 2020 – dhjetor 2020 janar 2021 – dhjetor 2021		g) Përgatiti dhe ndjek realizimin e projektit: Drejtoria e Mjedisit Pyjeve dhe Administrimit të Ujrave/Drejtoria e Sherbimeve bujqesore e pyjore. Institucion Likuidues: Bashkia Shkoder					

Nr 8	P04260.O3.A4 Pastrimi/permiresimi i parcelave pyjore	Funksioni 4 : Ceshtje ekonomike N/Funksioni : Bujqesia, pyjet, peshkimi dhe gjuetia Lloji programit. 04260 Administrimi i Pyjeve dhe Kullotave				
a) Pershkrimi i shkurter i projektit : Pastrimi/permiresimi i parcelave pyjore ne NJA. Pastrimi nepermjet prerjeve rigjeneruese apo te thata, pastrimi i siperfaqeve nga deget dhe bimesi e thate . Kjo sherben per mbrojtjen e pyllit nga zjarri njekohesisht lejon rigjenerimin natyror te tij.						
i. Situata						
Realizimi i sherbimit të Administrimit të Pyjeve /kullotave bazohet në Ligin nr. 9385/2005 (i ndryshuar) “Për Pyjet dhe Sherbimin pyjor “. Ne kuader të mbrojtjes dhe riprteritjes se pyjeve dhe sherbimit ndaj tyre Bashkia Shkoder planifikon të kryeje punime të pastrimit/permiresimit të parcelave pyjore në ekonomite pyjore. Pylli në zonen e propozuar ka dendesi të ndryshme pavarisht se mbjellja mund të jete bere me skeme afersisht të rregullt. Kurora ka zhvillime të ndryshme dhe në nje pjese të konsiderushme grumbulli pyjor (druret perberes) nuk jane vete krasite, apo deget e poshtme jane thare por nuk jane shkeputur nga trangu i drurit.Gjithashtu si pasoje e djegjeve nder vite druret e djegur për mungese fondesh nuk jane hequr në pjeset ku grumbulli pyjor është me kurore dendesi me të ulet qe reziston dhe mbijeton nenë pylli është i perbere nga lloje të ndryshme shkurreve etj.Te gjitha keto e kane bere objektin me të ekzpozuar nga rreziku i djegejeve nga zjarret e mundeshme.						
ii. Synimi i projektit						
<ul style="list-style-type: none"> • Nderhyrje me rrallime në 10-15 % të numrit të druveve ,duke hequr drure të bigezuar, të thate etj. • Krasitje të degeve të poshteme të pishave deri në 1/3 e kurores. • Prerja e shkurreve, ferrave të demshme dhe pastrimi i mbeturinave, grumbullimi i tyre në vende të caktuara (perrenj çeltira etj).Kjo detyre do të kryhet krahas punimeve të krasitjes. • Nisur nga të gjitha keto konsiderata, është pare e arsyeshme dhe madje e domosdoshme, qe të ndermerren punime me karakter sherbimi për parandalimine mundesise se renies se zjarreve,dhe për raste kure bien të behet i mundeshem minimizimi i tyre. 						
iii. Aktivitetet kryesorete projektit						
<ol style="list-style-type: none"> 1. Percaktimi i zones se nderhyrjes nepermjet konsultimit me banoret dhe administratoret e NJA. 2. Hartimi i projektit 3. Zbatimi i projektit sipas fazave të parashikuara. 						
b) Rezultatet qe prisni						
<ul style="list-style-type: none"> • Qëllimi i përgjithshëm është mbrojtja e mjedisit natyror, Për më tepër, synon zhvillimin e një kapitali mjedisor, social e kulturor që do të garantojë kushtet për zhvillim të qëndrueshëm. • Me ane të permiresimit (Rrallime+ Krasitje, pastrim shkurre) arrihet ruajtja e objekteve të veshura me peme nga renia e zjarreve në pyje, pasi në pyjet halore zjarri është me evident në çdo kohe,si dhe stimulohet instalimi dhe ruajtja e filizerise. 						
c) Aktoret e mundshem				d) Kontributet e mundshme në projekt		
Bashkia Shkoder Komuniteti i zonave Shoqatat e pyjeve Shoqatat mjedisore				Bashkia Shkoder Shoqatat e pyjeve Shoqatat Mjedisore Vullnetare		
e) Shpenzimet e llogaritura						
Shpenzimet për çdo aktivitet 2019		Totali (mije lekë)	Nga kjo:			
			Paga	Sigurime	Operativ e	Transferi me
A.1	Pastrimi/permiresimi i parcelave pyjore.	1040			1040	
	Shuma	1040			1040	
Shpenzimet për çdo aktivitet 2020		Totali (mije lekë)	Nga kjo:			
			Paga	Sigurime	Operativ e	Transferi me
A.1	Pastrimi/permiresimi i parcelave pyjore	1061			1061	
	Shuma	1061			1061	
Shpenzimet për çdo aktivitet 2021		Totali (mije lekë)	Nga kjo:			
			Paga	Sigurime	Operativ e	Transferi me
A.1	Pastrimi/permiresimi i parcelave pyjore	1061			1061	
	Shuma	1061			1061	



f) Periudha e zbatimit (kur fillon, kur përfundon)

janar 2019– dhjetor 2019
janar 2020 – dhjetor 2020
janar 2021 – dhjetor 2021

g) Përgatiti dhe ndjek realizimin e projektit:

Drejtorja e Mjedisit Pyjeve dhe Administrimit të Ujrave/Drejtorja e Sherbimeve bujqësore e pyjore.

Institucion Likuidues: Drejtoria E Sherbimeve Bujqësore Dhe Pyjore



Nr 9	P04260.O3.A5. Sinjalistike pyjore ne zonat pyjore te NJA .	Funksioni 4 : Ceshtje ekonomike N/Funksioni : Bujqesia, pyjet, peshkimi dhe gjuetia Loji programit. 042 Administrimi i Pyjeve dhe Kullotave					
a) Pershkrimi i shkurter i projektit:							
i. Situata							
Mbrojtja dhe Administrimi i Pyjeve / Kullotave ka kaluar si veprimtari e Njesise se Qeverisjes Vendore - Bashkia Shkoder nepermjet Ligjit nr. 139/2015 "Për veteqeverisjen vendore". Realizimi i sherbimit të Administrimit të Pyjeve /kullotave bazohet në Ligin nr. 9385/2005 (i ndryshuar) "Për Pyjet dhe Sherbimin pyjor". Aktualisht Bashkia Shkoder ka nen administrim rreth 44.000 ha pyje e kullota. i gjithë ky fond pyjor kerkon edhe nje sinjalistike si informuese por edhe orientuese e lajmeruese. Aktualisht kjo sinjalistike nuk ekziston ose në disa raste eshte jashte standarteve optimale (tabela të demtuara me shkrime të fshira).							
ii. Synimi i projektit							
<ul style="list-style-type: none"> Nje qeverisje e mire e fondit pyjor kerkon edhe nje nderhyrje në lajmerimin/paralajmerimin apo orientimin e zonave. Keshtu vendosja e sinjalistikes për lojet e pyjeve, rruget pyjore, njoftimet për ndalimet e hyrjeve në pyje, ruajtjen e tyre nga zjarri etj. eshte nje nga synimet e projektit. 							
iii. Aktivitetet kryesore të projektit							
<ol style="list-style-type: none"> Percaktimi i zonave ku do te vendoset sinjalistika. Hartimi i projektit. Zbatimi i projektit sipas fazave të parashikuara. 							
b) Rezultatet qe prisni							
<ul style="list-style-type: none"> Vendosja e sinjalistikes pyjore për orientim, njoftim e mbrojtje të pyjeve. Krijimi i kushteve për shfrytezim sa me të mire të tyre. 							
c) Aktoret e mundshem				d) Kontributet e mundshme në projekt			
Bashkia Shkoder Komuniteti i zonave Shoqatat e pyjeve Shoqatat mjedisore				Bashkia Shkoder Shoqatat e pyjeve Shoqatat Mjedisore Vullnetare			
e) Shpenzimet e llogaritura për cdo aktivitet të mesiperme (pika iii)							
f) Periudha e zbatimit (kur fillon, kur perfundon) Janar- Dhjetor 2019				g) Pergatiti dhe ndjek realizimin e projektit: Drejtoria e Mjedisit Pyjeve dhe Administrimit të Ujrave/ Drejtoria e Sherbimeve Bujqesore e Pyjore			
Shpenzimet për çdo aktivitet 2019				Totali (mije lekë)	Nga kjo:		
					Paga	Sigurime	
					Operativ e	Transferim e	
					Kapit ale		
A.1	Sinjalistike pyjore në NJA	208			208		
Shuma				208		208	
Shpenzimet për çdo aktivitet 2020				Totali (mije lekë)	Nga kjo:		
					Paga	Sigurime	
					Operativ e	Transferim e	
					Kapit ale		
A.1	Sinjalistike pyjore ne NJA	212			212		
Shuma				212		212	
Shpenzimet për çdo aktivitet 2021				Totali (mije lekë)	Nga kjo:		
					Paga	Sigurime	
					Operativ e	Transferim e	
					Kapit ale		
A.1	Sinjalistike pyjore per Zonat kullosore/pyjore promocionale.	212			212		
Shuma				212		212	
f) Periudha e zbatimit (kur fillon, kur përfundon) janar 2019 – dhjetor 2019 janar 2020 – dhjetor 2020 janar 2021 – dhjetor 2021				g) Përgatiti dhe ndjek realizimin e projektit: Drejtoria e Mjedisit Pyjeve dhe Administrimit të Ujrave/Drejtoria e Sherbimeve bujqesore e pyjore. Institucion Likuidues: Drejtoria E Sherbimeve Bujqesore Dhe Pyjore			



Nr 10	P04260.O3.A6.Luftimi i semundjeve dhe demtuesve ne pyje/kullota ne NJA	Funksioni 4 : Ceshtje ekonomike N/Funksioni : Bujqesia, pyjet, peshkimi dhe gjuetia Lloji programit. 04260 Administrimi i Pyjeve dhe Kullotave				
a) Pershkrimi i shkurter i projektit: Luftimi i semundjeve dhe demtuesve ne pyje . Ne zona te ndryshme pyjore shfaqen demtues dhe semundje si kanceri i geshtenjes , hiri apo gjethperdreresja. Sipas percaktimit te zones me te demtuar do te realizohet edhe projekti.						
i. Situata						
Realizimi i sherbimit te Administrimit te Pyjeve /Kullotave bazohet ne Ligin nr. 9385/2005 (i ndryshuar) "Per Pyjet dhe Sherbimin pyjor". Ne kuader te mbrojtjes dhe ripertitjes se pyjeve dhe sherbimit ndaj tyre Bashkia Shkoder planifikon te kryeje punime te luftimit te semundjeve dhe demtuesve kryesisht ne pyje. Pyjet si çdo lloj qenie biologjike preken nga demtuesit dhe semundjet, duke u shkakuar deme tek llojet drusore ne ulje te fuqise vegjetative, frenim te rritjes dhe zhvillim normal te tyre. Mosluftimi i tyre çon deri ne tharrien e druveve. Ne zonat pyjore sipas llojit te drurit jane verifikuar semundje dhe demtues te ndryshem, keshtu eshte vene re kanceri i geshtenjes, gjethperdreresja e dushkut, hiri i dushkut etj.						
ii. Synimi i projektit						
<ul style="list-style-type: none"> • Nderhyrja ne kohe per luftimin e semundjes se kancerit te geshtenjes, do te sjelle permiresimin e situates duke rritur fuqine vegjetative te drurit si edhe prodhimin e geshtenjes. • Po keshtu nderhyrja ne pyjet e dushkut duke luftuar hirin apo gjethperdreresen do te ndikojte ne permiresimin e fuqise vegjetative, mbrojtjen nga tharria e tyre. 						
iii. Aktivitetet kryesore te projektit (Veprimet qe do te ndermerrni per te prodhuar rezultate)						
<ol style="list-style-type: none"> 1. Percaktimi i zones se nderhyrjes nepermjet konsultimit me banoret e zones dhe tekniket e zonave pyjore. 2. Hartimi i projektit 3. Zbatimi i projektit sipas fazave te parashikuara. 						
b) Rezultatet qe prisni						
<ul style="list-style-type: none"> • Qëllimi i përgjithshëm është mbrojtja e mjedisit natyror, për më tepër, synon zhvillimin e një kapitali mjedisor, social e kulturor që do të garantojë kushtet për zhvillim të qëndrueshëm. • Me ane te permiresimit (luftimi nga semundjet /demtuesit) arrihet ruajtja e pyjeve, fuqia vegjetative e tyre e cila ndikon drejtperdrejt ne permiresimin e mjedisit pyjor dhe atij social. 						
c) Aktoret e mundshëm				d) Kontributet e mundshme ne projekt		
Bashkia Shkoder Komuniteti i zonave Shoqatat e pyjeve Shoqatat mjedisore				Bashkia Shkoder Shoqatat e pyjeve Shoqatat Mjedisore Vullnetare		
e) Shpenzimet e llogaritura						
Shpenzimet për çdo aktivitet 2019		Totali (mije lekë)	Nga kjo:			
			Paga	Sigurime	Operativ e	Transferi me Kapita le
A.1	Luftimi i semundjeve dhe demtuesve ne pyje/kullota ne NJA	1000			1000	
Shuma		1000			1000	
Shpenzimet për çdo aktivitet 2020		Totali (mije lekë)	Nga kjo:			
			Paga	Sigurime	Operativ e	Transferi me Kapita le
A.1	Luftimi i semundjeve dhe demtuesve ne pyje/kullota ne NJA	1000			1000	
Shuma		1000			1000	
Shpenzimet për çdo aktivitet 2021		Totali mije lekë)	Nga kjo:			
			Paga	Sigurime	Operativ e	Transferi me Kapita le
A.1	Luftimi i semundjeve dhe demtuesve ne pyje/kullota ne NJA	1000			1000	
Shuma		1000			1000	



<p>f) Periudha e zbatimit janar 2019 – dhjetor 2019 janar 2020 – dhjetor 2020 janar 2021 – dhjetor 2021</p>	<p>g) Përgatiti dhe ndjek realizimin e projektit: Drejtorja e Mjedisit Pyjeve dhe Administrimit të Ujrave/Drejtorja e Shërbimeve bujqësore e pyjore.</p> <p>Institucion Likuidues: Drejtoria E Shërbimeve Bujqësore Dhe Pyjore</p>
--------------------------------------------------------------------------------------------------------------------------------	------------------------------------------------------------------------------------------------------------------------------------------------------------------------------------------------------------------------------------------------------



NR 11	P04260.O3.A7. Zbatimi i projektit per ndertimin e leres se ujit kullota ne NJA		Funksioni 4 : Ceshtje ekonomike N/Funksioni : Bujqesia, pyjet, peshkimi dhe gjuetia Lloji programit. 04260 Administrimi i Pyjeve dhe Kullotave				
a) Pershkrimi i shkurter i projektit: Zbatimi i projektit per ndertim lere uji ne pyje/kullota NjA, Guri i Zi.							
i. Situata							
<p>Realizimi i sherbimit te Administrimit te Pyjeve /kullotave bazohet ne Ligin nr. 9385/2005 (i ndryshuar) "Per Pyjet dhe Sherbimin pyjor".</p> <p>Mungesa e ujit per bagetite ne zonat pyjore e kullosore eshte nje problem mjedisor e social. Keto kullota jane me kapacitet mesatar deri te larta, por shfrytezimi i tyre nuk eshte ne lartesine e duhur per mungese te ujit per kete lind domosdoshmeria e ndertimit te lerave. Ndertim i leres se re per grumbullim dhe mbajtje uji te pijshem per blegtorine me kapacitet 205 m³, per te cilat sigurohet uji per nje numer prej rreth 163 krere te imta dhe 15 krere te trasha. Do te perdoren gjurmet e lerave te vjetra te cilat gjenden ne kete zone.</p>							
ii. Synimi i projektit							
<ul style="list-style-type: none"> Perdorimi i gjurmeve te vjetra te lerave te zones dhe Ndertim i leres se re per grumbullim dhe mbajtje uji te pijshem per blegtorine me kapacitet 205 m³, per te cilat sigurohet uji per nje numer prej rreth 163 krere te imta dhe 15 krere te trasha. 							
iii. Aktivitetet kryesore të projektit							
<ol style="list-style-type: none"> Ndertimi i leres parashikohet te behet ne vend sa me te rrafshet, afer burimeve te grumbullimit te ujit, afer zonave me gure qe te pergoret si material. Projekti permбан punime germimi Shtrim plasmasi Vendosje shtrese dheu mbi plasmas Shtresa kalldremi Mur rrethues Lera do te ndertohet ne prone te bashkise Shkoder. 							
b) Rezultatet qe prisni							
<ul style="list-style-type: none"> Qëllimi i përgjithshëm është mbrojtja e mjedisit natyror, për më tepër, synon zhvillimin e një kapitali mjedisor, social e kulturor që do të garantojë kushtet për zhvillim të qëndrueshëm. Sigurimi i ujit te pijshem ne kullota gjate gjithë vitit. Mungesa e te cilit reflektohet ne kapacitetin prodhues te kafshes si edhe ne cilesine e leshit. 							
c) Aktoret e mundshem				d) Kontributet e mundshme ne projekt			
Bashkia Shkoder Komuniteti i zonave Shoqatat e pyjeve Shoqatat mjedisore				Bashkia Shkoder Shoqatat e pyjeve Shoqatat Mjedisore Vullnetare			
Shpenzimet për çdo aktivitet 2019		Totali (mije lekë)	Nga kjo:				
			Paga	Sigurim e	Operativ e	Transferi me	Kapitale
A.1	Ndertim lere uji ne /Guri i Zi	1075				1075	
	Shuma	1075				1075	
Shpenzimet për çdo aktivitet 2020		Totali (mije lekë)	Nga kjo:				
			Paga	Sigurim e	Operativ e	Transferi me	Kapitale
A.1	Ndertim lere uji ne Shosh	1186				1186	
	Shuma	1186				1186	
Shpenzimet për çdo aktivitet 2021		Totali (mije lekë)	Nga kjo:				
			Paga	Sigurim e	Operativ e	Transferi me	Kapitale
A.1	Ndertim lere uji ne Shale	1186				1186	
	Shuma	1186				1186	
f) Periudha e zbatimit janar 2019-dhjetor2019 janar 2020-dhjetor2020 janar 2021-dhjetor2021			g) Përgatiti dhe ndjek realizimin e projektit: Drejtoria e Mjedisit Pyjeve dhe Administrimit te Ujrave/ Drejtoria e Sherbimeve Bujqesore e Pyjore Institucion Likuidues: Bashkia Shkoder				

Nenfunkcioni :045 Transporti
Programi 04520: Rrjeti rrugor rural

Vështrim i përgjithshëm		
Ndërtimi, rehabilitimi dhe mirëmbajtja e rrugëve vendore dhe sinjalizimit rrugor brenda juridiksionit të njësisë së vetëqeverisjes vendore.		
Emri i Programit	Përshkrimi i programit	Përshkrimi i programit
04520	Rrjeti rrugor rural	<ul style="list-style-type: none"> Ndërtimi dhe mirëmbajtja e sistemeve rrugore dhe strukturave të transportit (rrugë, ura, tunele, parkime, terminale autobusësh, rrugë këmbësore dhe korsi biçikletash etj.) dhe sinjalizimi rrugor trotuareve dhe shesheve publike vendore nën administrimin dhe përgjegjësië e njësisë së vetëqeverisjes vendore; Studime për rehabilitimin, përmirësimin, ndërtime të reja në sistemet e transportit për rrjetin rrugor nën administrimin e njësisë vendore; Marrja e masave për lehtësimin e trafikut dhe kontrollin e sistemit rrugor rural të njësisë vendore;

Projekte të rëndësishme			
Kodi i projektit	Buxheti 2019 në mijë lekë	Fillon	Mbaron
Titulli dhe përshkrim i shkurtër i projektit			
P04520.O1.A1 Mirembajtje rrugë dhe trotuare në territorin e Bashkisë së Shkodrës	11,519	2019	2021
P04520.O2.A1. Investime ne bashkefinansim me Fondin Shqiptar te Zhvillimit (FSHZH) dhe Fondin e Zhvillimit te Rajoneve (FZHR)		2019	2021
P04520.O2.A2. Shpronësime	5,000	2019	2021
P04520.O2.A3. Rikualifikim Urban I Hyrjes se Qytetit te Shkodres dhe Parkut per Pushuesit	32,000	2019	2021
P04520.O2.A4. Rikonstruksion Rruga Mukej	2,762	2019	2021
P04520.O2.A5. Rikonstruksion rruga Udhakryq	15,437	2019	2021
P04520.O2.A6. Rikonstruksion Rruga Cen Broja	2,746	2019	2021
P04520.O2.A7. Rikonstruksion rruge Bahcallek	2,512	2019	2021
P04520.O2.A8. Rikonstruksion Degëzime Rruga e "Shirokës"	4,401	2019	2021
P04520.O2.A9. Rikonstruksion Degëzim Rruga Hamz Kazazi	-	2019	2021
P04520.O2.A10. Rikonstruksion Rruga "Krajëj"		2019	2021

	-		
P04520.O2.A11. Rikonstruksion Rruga "Hoxha Tasim" (degezim)	457	2019	2021
P04520.O2.A12 Rikonstruksion Rruga "Hamit Gjylbegu"	8,576	2019	2021
P04520.O2.A13. Rikonstruksion Rruga "Zabelej"	8,613	2019	2021
P04520.O2.A14. Rikonstruksion Rruga e "Mëndafshit"	-	2019	2021
P04520.O2.A15. Rikonstruksion Rruga Paqes dhe Rruga Besa Shqiptare	-	2019	2021
P04520.O2.A16. Rikonstruksion Rruga "Hashim Kopluku"	-	2019	2021
P04520.O2.A17. Rikonstruksion Rruga "Lopcej" (degezim)	-	2019	2021
P04520.O2.A18. Rikonstruksion Degëzime Rruga "Dasho Shkreli", Rruga e "Myzyrit", Rruga "Kushtrimi"	-	2019	2021
P04520.O2.A19. Rikonstruksion Rruga "Ferrukej"	-	2019	2021
P04520.O2.A20 Rikonstruksion Rruga "Qazim Hoxha"	5,956	2019	2021
P04520.O2.A21 Rikonstruksion Degëzime Rruga At Shtjefën Gjeçovi	3,077	2019	2021
P04520.O2.A22. Rikonstruksion Rruga "Brioti"	7,701	2019	2021
P04520.O2.A23. Rikonstruksion Rruga Gjon Shllaku	-	2019	2021
P04520.O2.A24. Rikonstruksion Degëzim Rruga "Marin Biçikemi"	-	2019	2021
P04520.O2.A25. Rikonstruksion Degëzim Rruga At Gjergj Fishta	-	2019	2021
P04520.O2.A26. Rikonstruksion rruga "Lugoçesme"	24,783	2019	2021
P04520.O2.A27. Rikonstruksion i rrugës Vehbi Ismaili	1,934	2019	2021
P04520.O2.A28. Rikonstruksion i rrugës Hafiz Ali Ulqinaku.	1,866	2019	2021
P04520.O2.A29. Rikonstruksion i rrugës 9 Nusët	-	2019	2021
P04520.O2.A30. Rikonstruksion i rrugës Bardhosh Dani	-	2019	2021
P04520.O2.A31. Rikonstruksion Rruga "Kamilo Libardi"	9,937	2019	2021
P04520.O2.A32. Rikonstruksion Rruga "Shasi"	9,429	2019	2021
P04520.O2.A33. Rikonstruksion Rruga " Zef Kakarriqi"	7,444	2019	2021
P04520.O2.A34. Rikonstruksion Rruga At Zef Valentini	-	2019	2021

P04520.O2.A35. Rikonstruksion Rruga Gjon Gazulli	-	2019	2021
P04520.O2.A36. Rinkonstruksion rrugë Shkodër Qendër	-	2019	2021
P04520.O2.A37. Rikualifikim Urban Blloqe Banimi "Qemal Draçini" (pallati pyjores)	9,696	2019	2021
P04520.O2.A38. Rikualifikim Urban blloqe banimi "Qemal Dracini" (tek Sahati)	13,204	2019	2021
P04520.O2.A39. Rikualifikim Urban Sheshi Pogej (tek Merkata)	-	2019	2021
P04520.O2.A40. Rikualifikim i bllokut urban, rruga Daut Boriçi.	1,878	2019	2021
P04520.O2.A41. Rikualifikim i bllokut urban, bulevardi Mehmet Pashe Plaku	-	2019	2021
P04520.O2.A42. Rikualifikim i bllokut urban, rruga Hafiz Sabri Bushati	-	2019	2021
P04520.O2.A43. Rikonstruksion blloku pallateve (ish Rajoni nr.4) Rruga " Bulevardi Skenderbeg "	-	2019	2021
P04520.O2.A44. Rikualifikim Urban Blloqe Banimi "Henrik Laca"	2,667	2019	2021
P04520.O2.A45. Rikualifikim Urban Blloqe Banimi "Shtatë Shaljanët"	-	2019	2021
P04520.O2.A46. Rikualifikim Urban blloqe banimi	-	2019	2021
P04520.O3.A1. Mirembajtja e rrugëve rurale	18,580	2019	2021
P04520.O3.A2. Rikonstruksion Rruga e Shirqit	4,476	2019	2021
P04520.O3.A3. Sistemim asfaltim Rrugë të brëndshme fshati "Samrisht i Vjetër".	6,580	2019	2021
P04520.O3.A4. Sistemim asfaltim Rruga "Dajçit te ri"-(Shkolla e Mesme Dajç)	6,223	2019	2021
P04520.O3.A5. Sistemim asfaltim Rruga "Darragjat",	-	2019	2021
P04520.O3.A6. Sistemim asfaltim Rruga Mushan Loti II	-	2019	2021
P04520.O3.A7. Sistemim asfaltim Rruga e fshatit "Shirq-Loti II"	-	2019	2021
P04520.O3.A8. Sistemim asfaltim Rruga "Pentar i Poshtëm"	-	2019	2021
P04520.O3.A9. Sistemim asfaltim Rruga "Mandajve"	-	2019	2021
P04520.O3.A10. Sistemim asfaltim Rruga "Mali i Gjymtit", Dajç	-	2019	2021
P04520.O3.A11. Sistemim asfaltim Rruga e brendshme fshati " Fundi Sukës", Samrisht i Ri	-	2019	2021
P04520.O3.A12. Sistemim - Asfaltim i rrugës "Mollojsve", Bërdicë e Sipërme	4,995	2019	2021

P04520.O3.A13. Sistemim - Asfaltim i Rruges se Varrezave te Fshatit Mali –Hebaj	3,557	2019	2021
P04520.O3.A14. Sistemim - Asfaltim i rrugës Bërdicë e Sipërme	8,264	2019	2021
P04520.O3.A15. Sistemim - Asfaltim i rrugës "Ramoshaj" - Trush	-	2019	2021
P04520.O3.A16. Sistemim - Asfaltim i rrugës Bërdicë e mesme	-	2019	2021
P04520.O3.A17. Rikonstruksion Rrugë Velipojë Plazh	61,097	2019	2021
P04520.O3.A18. Sistemim Asfaltim Rrugë të Brendshme Fshati Reç i Ri	-	2019	2021
P04520.O3.A19. Sistemim Asfaltim Rrugë të Brendshme Fshati Gomsiqe	-	2019	2021
P04520.O3.A20. Sistemim Asfaltim Rrugë të Brendshme Fshati Reç-Pulaj	-	2019	2021
P04520.O3.A21. Sistemim Asfaltim Rruga Prekaj, Fshati Sektor Velipoje	-	2019	2021
P04520.O3.A22. Sistemim Asfaltim Rrugë te Brendshme Fshati Sektor Velipoje	-	2019	2021
P04520.O3.A23. Sistemim asfaltim rruga Hamidije, Shtoj i Vjeter	10,946	2019	2021
P04520.O3.A24. Sistemim asfaltim rruga nacionale pika Ada – By Pass	8,778	2019	2021
P04520.O3.A25. Sistemim asfaltim rruga Myzyraj Dobraq	6,074	2019	2021
P04520.O3.A26. Sistemim Asfaltim Rruga "Kryqëzimi Shkolla 9 vjeçare Bardhaj- Qafë Rrencë"-Faza 2	-	2019	2021
P04520.O3.A27.Sistemim asfaltim rruga Hidrovor, Loti 2, Dobraq	-	2019	2021
P04520.O3.A28. Sistemim asfaltim rruga Vinotekë, Grudë e Re	-	2019	2021
P04520.O3.A29. Sistemim asfaltim rruga e varrezave Bardhaj	-	2019	2021
P04520.O3.A30. Sistemim asfaltim rruge qendër Golem - Mbikalimi	-	2019	2021
P04520.O3.A31. Sistemim asfaltim segmente rruges Rilindja-Demokracia-Hotit në Hot të Ri	-	2019	2021

P04520.O3.A32. Sistemim asfaltim rrugë dytësore Shkolla e Vjetër dhe Kisha Shtoj i	-	2019	2021
P04520.O3.A33. Sistemim asfaltim rruga Drini në Zues	-	2019	2021
P04520.O3.A34. Sistemim asfaltim rrugë dytësore, Guci e Re	-	2019	2021
P04520.O3.A35. Sistemim asfaltim rruga Dani në Bardhaj	-	2019	2021
P04520.O3.A36. Sistemim asfaltim segment i rrugës Shkolla e Re, Grudë e Re	-	2019	2021
P04520.O3.A37. Sistemim asfaltim segment i rrugës së varrezave, Grudë e Re		2019	2021
P04520.O3.A38. Rikonstruksion i rrugës Oblike – Velinaj – Alimetaj, Loti 3	6,228	2019	2021
P04520.O3.A39. Sistemim - Asfaltim i rrugës Muriqan-Goricë	6,699	2019	2021
P04520.O3.A40. Sistemim - Asfaltim i rrugës Oblike Qender – Lagjja e Re Loti 2	5,737	2019	2021
P04520.O3.A41. Sistemim - Asfaltim i rrugës Oblike Qender – Lagjja Lami dhe Rashkej	-	2019	2021
P04520.O3.A42. Sistemim - Asfaltim i rrugës Muriqan – Shtuf dhe rrugës Dodaj	-	2019	2021
P04520.O3.A43. Sistemim - Asfaltim i rrugës Oblike – Pallate		2019	2021
P04520.O3.A44. Sistemim - Asfaltim i rrugës Krebaj - Varreza Oblike		2019	2021
P04520.O3.A45. Rikonstruksioni rrugës Rragam – Sheldi, (Loti 2)	6,308	2019	2021
P04520.O3.A46. Sistemim - Asfaltim i rrugës përmes fshatit Ganjolle	5,000	2019	2021
P04520.O3.A47. Sistemim - Asfaltim i rrugëve te brendëshme, fshati Guri i Zi, (Rruga e Xhamisë, Loti 1).	6,532	2019	2021
P04520.O3.A48. Rikonstruksion i rrugës Rragam – Sheldi, (Loti 3)		2019	2021
P04520.O3.A49. Sistemim - Asfaltim i rrugëve te brendëshme, fshati Guri i Zi, (Rruga Corrajcë, Loti 2).		2019	2021

P04520.O3.A50. Sistemim - Asfaltim i rrugëve të lagjeve, fshatit Juban (Rruga "Rragame", Loti 1).		2019	2021
P04520.O3.A51. Sistemim - Asfaltim i rrugëve të lagjeve, fshatit Juban (Rruga "Nga Cinari - Ferracake", Loti 2)		2019	2021
P04520.O3.A52. Sistemim - Asfaltim i rrugëve të lagjeve, fshatit Juban (Rruga "Balzaj", Loti 3)		2019	2021
P04520.O3.A53. Sistemim - Asfaltim i rruges Vukatanë – Guri i Kuq, (Loti 1)		2019	2021
P04520.O3.A54. Sistemim - Asfaltim i rruges Vukatanë – Guri i Kuq, (Loti 2)		2019	2021
P04520.O3.A55. Sistemim - Asfaltim i rrugës të fshatit Mazrrek, (Loti 1)	-	2019	2021
P04520.O3.A56. Sistemim - Asfaltim i rrugës të fshatit Mazrrek, (Loti 2).	-	2019	2021
P04520.O3.A57. Sistemim - Asfaltim i rrugës të fshatit Mazrrek, (Loti 3)	-	2019	2021
P04520.O3.A58. Sistemim asfaltim rruga "Ura e mesit-Drisht".	6,960	2019	2021
P04520.O3.A59. Sistemim asfaltim rruga "Fshat i Rri - Dragoç"	6,516	2019	2021
P04520.O3.A60. Sistemim asfaltim rruga Qender Mes – Kullaj	3,330	2019	2021
P04520.O3.A61. Sistemim asfaltim rruga Kullaj – Kullaj Suke	-	2019	2021
P04520.O3.A62. Sistemim asfaltim rruga Qender Mes – Myselim	-	2019	2021
P04520.O3.A63. Rikonstruksion rruge rurale	-	2019	2021
P04520.O4.A1. Projektim Rikonstruksion rruge Shkoder Qender	500	2019	2021
P04520.O4.A2. Projektim Rikualifikim Urban blloqe Shkoder Qender		2019	2021
P04520.O4.A3. Projekti PARK4SUMP-Veprimet....	1,433	2019	2021
P04520.O4.A4. Projektim Rehabilitim, shtrim dhe asfaltim i rrugëve në Njesi Administrative	500	2019	2021

Totali 388,908		
---------------------------------	--	--

Informacion financiar						
Vitet	Viti 2016	Viti 2017	Viti 2018	Viti 2019	Viti 2020	Viti 2021
Tavani i përgjithshëm i programit				388,908	257,057	273,510
Shpenzimet bruto	64,800	189,199	493,856	388,908	257,057	273,510
Të ardhurat e programit	83,686	179,961	158,635	271,459	145,072	146,337
Shpenzimet neto	(18,886)	9,238	335,221	117,449	111,985	127,173
Pagat dhe sigurimet shoqërore				-	-	-
Investimet kapitale	51,623	169,397	446,895	358,809	226,728	243,064

Komente

Programi 04520:Rrjeti rrugor rural, ka si burim financimi transferten kushtezuar ,transferten specifike dhe tarifa me destinacion . Pjesen me te madhe te shpenzimeve e zene shpenzimet kapitale me rreth 92.2% ne vitin 2019 , 88.2 % ne vitin 2020 dhe 88.8 % ne vitin 2021. Shpenzimet korrente zene 7.8 % ne vitin 2019 , 11.8% ne vitin 2020 dhe 11.2% ne vitin 2021.

Qëllimet	Objektivat	Treguesit e rezultatit	Synimet				
			2018	2019	2020	2021	
<p>Përmirësimi dhe modernizimi i infrastrukturës rrugore urbane dhe infrastrukturës rrugore rurale duke mundësuar akses të plotë të tyre në sistemin e infrastrukturës rrugore kombëtare dhe ndërkombëtare. Ndërtimi, rehabilitimi dhe mirëmbajtja e rrugëve vendore, trotuareve dhe shesheve publike vendore;</p> <p>Permiresimi i rrjetit te rrugeve rurale duke siguruar lidhjen e te gjitha qendrave te banuara me rrjetin rrugor urban dhe kombetar.</p>	O1. Mirembajtja e rrugeve dhe shesheve urbane	Kosto e mirëmbajtjes për km	Bazë e të dhënave për mirëmbajtjen e rrugëve dhe trotuareve	Bazë e të dhënave për mirëmbajtjen e rrugëve dhe trotuareve	Bazë e të dhënave për mirëmbajtjen e rrugëve dhe trotuareve	Bazë e të dhënave për mirëmbajtjen e rrugëve dhe trotuareve	
		1) rrugë të mirëmbajtura në m2;	1) rrugë urbane të mirëmbajtura 200 506 m2	1) rrugë urbane të mirëmbajtura 220 000 m2	1) rrugë urbane të mirëmbajtura 200 506 m2	1) rrugë urbane të mirëmbajtura 200 506 m2	
		2) Sheshe te mirembajtura në m2	2) sheshe të mirëmbajtura 37420 m2	2) sheshe të mirëmbajtura 38 000 m2	2) sheshe të mirëmbajtura 38000 m2	2) sheshe të mirëmbajtura 38000 m2	
		3) trotuare të mirëmbajtura në m2	3) trotuare të mirëmbajtura; 27 000 m2	3) trotuare të mirëmbajtura; 28 000 m2	3) trotuare të mirëmbajtura; 28 000 m2	3) trotuare të mirëmbajtura; 28 000 m2	
	O2. Rikonstruksion rruge dhe sheshe urbane	Investime ne bashkefinansim me Fondin e Zhvillimit te Rajoneve (FZHR)	Investime qe do te bashkefinancohen me Fondin e Zhvillimit te Rajoneve (FZHR)	Investime qe do te bashkefinancohen me Fondin e Zhvillimit te Rajoneve (FZHR)	Investime qe do te bashkefinancohen me Fondin e Zhvillimit te Rajoneve (FZHR)	Investime qe do te bashkefinancohen me Fondin e Zhvillimit te Rajoneve (FZHR)	
		Siperfaqe e shpronësuar,		300 m2	300 m2	300 m2	
		siperfaqe rruge urbane te rikonstruktuar	Nga rikonstruksioni i rrugëve urbane do te kemi:	Nga rikonstruksioni i rrugëve urbane do te kemi:	Nga rikonstruksioni i rrugëve urbane do te kemi:	Nga rikonstruksioni i rrugëve urbane do te kemi:	
			-Sipërfaqe rruge e rikualifikuar/asfaltuar 12370m2	-Sipërfaqe rruge e rikualifikuar/asfaltuar 53168 m2	-Sipërfaqe rruge e rikualifikuar/asfaltuar 53168 m2	-Sipërfaqe rruge e rikualifikuar/asfaltuar 19175 m2	
			-Sipërfaqe rruge e ndriçuar 7030m2	-Sipërfaqe rruge e ndriçuar 53168 m2	-Sipërfaqe rruge e ndriçuar 53168 m2	-Sipërfaqe rruge e ndriçuar 19175 m2	
			-Kanalizime K.U.B të rikonstruktuar 2250ml	-Kanalizime K.U.B të rikonstruktuar 5170 ml	-Kanalizime K.U.B të rikonstruktuar 5170 ml	-Kanalizime K.U.B të rikonstruktuar 3035 ml	
			-Kanalizime K.U.Z. të rikonstruktuar 2035ml	-Kanalizime K.U.Z. të rikonstruktuar 5170 ml	-Kanalizime K.U.Z. të rikonstruktuar 5170 ml	-Kanalizime K.U.Z. të rikonstruktuar 2725 ml	
			-Sipërfaqe trotuare të rikualifikuar 1395m2	-Sipërfaqe trotuare të rikualifikuar 3550 m2	-Sipërfaqe trotuare të rikualifikuar 3550 m2	-Sipërfaqe trotuare të rikualifikuar 1910 m2	
			-Sipërfaqe parkim 200m2	-Sipërfaqe parkim 450 m2	-Sipërfaqe parkim 450 m2	-Sipërfaqe parkim m2	

		-Ujesjelles 945ml	-Ujesjelles 1100 ml	-Ujesjelles 2500 ml	
		-55 peme te mbjellura	-50 peme te mbjellura	-70 peme te mbjellura	
		-12370m2 e rikualifikuar me sinjalistikë e plotë për lëvizshmërinë	-53168 m2 e rikualifikuar me sinjalistikë e plotë për lëvizshmërinë	-19175 m2 e rikualifikuar me sinjalistikë e plotë për lëvizshmërinë	
		-Banorë përfitues 1920	-Banorë përfitues 4010	-Banorë përfitues 2730	
		Nga rikualifikimi urban i blloqeve te banimit dhe shesheve do te kemi:	Nga rikualifikimi urban i blloqeve te banimit dhe shesheve do te kemi:	Nga rikualifikimi urban i blloqeve te banimit dhe shesheve do te kemi:	Nga rikualifikimi urban i blloqeve te banimit dhe shesheve do te kemi:
		-Sipërfaqe rruge e rikualifikuar/asfaltuar 6400m2	-Sipërfaqe rruge e rikualifikuar/asfaltuar 4200 m2	-Sipërfaqe rruge e rikualifikuar/asfaltuar 7410 m2	-Sipërfaqe rruge e rikualifikuar/asfaltuar 15040 m2
		-Sipërfaqe rruge e ndriçuar 6400m2	-Sipërfaqe rruge e ndriçuar 4200 m2	-Sipërfaqe rruge e ndriçuar 7410 m2	-Sipërfaqe rruge e ndriçuar 15040 m2
		-Kanalizime K.U.B të rikonstruara 895ml	-Kanalizime K.U.B të rikonstruara 565 ml	-Kanalizime K.U.B të rikonstruara 970 ml	-Kanalizime K.U.B të rikonstruara 610 ml
		-Kanalizime K.U.Z. të rikonstruara 690ml	-Kanalizime K.U.Z. të rikonstruara 480 ml	-Kanalizime K.U.Z. të rikonstruara 730 ml	-Kanalizime K.U.Z. të rikonstruara 310 ml
		-Sipërfaqe trotuare të rikualifikuar 295m2	-Sipërfaqe trotuare të rikualifikuar 185 m2	-Sipërfaqe trotuare të rikualifikuar 350 m2	-Sipërfaqe trotuare të rikualifikuar 3770 m2
		-Sipërfaqe parkim 445m2	-Sipërfaqe parkim 295 m2	-Sipërfaqe parkim 520 m2	-Sipërfaqe parkim 700 m2
		-Ujesjelles 500ml	-Ujesjelles 320 ml	-Ujesjelles 370 ml	-Ujesjelles 500 ml
		-10 peme te mbjellura	-20 peme te mbjellura	-30 peme te mbjellura	-120 peme te mbjellura
		-6400m2 e rikualifikuar me sinjalistikë e plotë për lëvizshmërinë	-4200 m2 e rikualifikuar me sinjalistikë e plotë për lëvizshmërinë	-7410 m2 e rikualifikuar me sinjalistikë e plotë për lëvizshmërinë	-15040 m2 e rikualifikuar me sinjalistikë e plotë për lëvizshmërinë
	-Banorë përfitues 1280	-Banorë përfitues 1280	-Banorë përfitues 1800	-Banorë përfitues 2210	
O3. Permiresimi i rrjetit te rrugeve rurale duke siguruar lidhjen e te gjitha qendrave te banuara me	Km rruge te mirembajtura; Numri i Rrugëve ne Njësi Administrative	449.8 km rruge te mirembajtura; Numri i Rrugëve ne Njësi Administrative 620	449.8 km rruge te mirembajtura; Numri i Rrugëve ne Njësi Administrative 620	449.8 km rruge te mirembajtura; Numri i Rrugëve ne Njësi Administrative 620	449.8 km rruge te mirembajtura; Numri i Rrugëve ne Njësi Administrative 620

	rrjetin rrugor urban dhe kombetar.		Nga rikonstruksioni i rrugëve rurale do te kemi:	Nga rikonstruksioni i rrugëve rurale do te kemi:	Nga rikonstruksioni i rrugëve rurale do te kemi:
			-Sipërfaqe rruge e rikualifikuar/asfaltuar 20060 m2	-Sipërfaqe rruge e rikualifikuar/asfaltuar 120849 m2 -Siperfaqe e ndriçuar 19550 m2	-Sipërfaqe rruge e rikualifikuar/asfaltuar 136563 m2
			-Kanalizime K.U.B të rikonstruara 5780 ml	-Kanalizime K.U.B të rikonstruara 30208 ml	-Kanalizime K.U.B të rikonstruara 41737 ml
			-Kanalizime K.U.Z. të rikonstruara 1760 ml	-Kanalizime K.U.Z. të rikonstruara ml	-Kanalizime K.U.Z. të rikonstruara 215 ml
			-Sipërfaqe trotuare të rikualifikuar 2600 m2	-Sipërfaqe trotuare të rikualifikuar 4350 m2	-Sipërfaqe trotuare të rikualifikuar 550 m2
			-Ujesjelles 300 ml	-Ujesjelles ml	-Ujesjelles ml
			-Numer peme te mbjellura 350	-Siperfaqe e gjelberuar 3000 m2	-Siperfaqe e gjelberuar m2
			-20060 m2 e rikualifikuar me sinjalistikë e plotë për lëvizshmërinë	-120849 m2 e rikualifikuar me sinjalistikë e plotë për lëvizshmërinë	-136563 m2 e rikualifikuar me sinjalistikë e plotë për lëvizshmërinë
			-Banorë përfitues 1450	-Banorë përfitues 12670	-Banorë përfitues 38047
	O4. Hartimi i projekteve sipas prioriteteve të përcaktuara në planet e investimeve kapitale të Bashkisë Shkodër	nr I projekteve të parashikuara per siperfaqe rruge urbane te rikonstruara	Do te kemi projektet e rikonstruksionit te rrugeve urbane si me poshte:	Nga projektet e rikonstruksionit te rrugeve dhe blloqeve urbane do perfitohen si me poshte:	Nga projektet e rikonstruksionit te rrugeve dhe blloqeve urbane do perfitohen si me poshte:
			1) Sipërfaqe rruge e rikualifikuar/asfaltuar 10230 m2	-Sipërfaqe rruge e rikualifikuar/asfaltuar 60578 m2	-Sipërfaqe rruge e rikualifikuar/asfaltuar 136563 m2
			2) Sipërfaqe rruge e ndriçuar 10230 m2	-Sipërfaqe rruge e ndriçuar 60578 m2	-Kanalizime K.U.B të rikonstruara 41737 ml
			3) Kanalizime K.U.B të rikonstruara 910 ml	-Kanalizime K.U.B të rikonstruara 6140 ml	-Kanalizime K.U.Z. të rikonstruara 215 ml
			4) Kanalizime K.U.Z. të rikonstruara 450 ml	-Kanalizime K.U.Z. të rikonstruara 5900 ml	-Sipërfaqe trotuare të rikualifikuar 550 m2
			5) Sipërfaqe trotuare të rikualifikuar 2500 m2	-Sipërfaqe trotuare të rikualifikuar 3900 m2	-Ujesjelles ml
6) Sipërfaqe parkim 420 m2			-Sipërfaqe parkim 970 m2	-Siperfaqe e gjelberuar m2	
7) Sipërfaqe e gjelbëruar m2	-Ujesjelles 1900 ml	-136563 m2 e rikualifikuar me sinjalistikë e plotë për lëvizshmërinë			

		8) Numer peme te mbjellura 42	-90 peme te mbjellura	-Banorë përfitues 38047	
		9) 10230 m2 e rikualifikuar me sinjalistikë e plotë për lëvizshmërinë	-60578 m2 e rikualifikuar me sinjalistikë e plotë për lëvizshmërinë		
		10) Banorë përfitues 1020	-Banorë përfitues 5810		
	nr I studimeve dhe nr I projekt piloteve per parkingjet elektronike, ngritja e kapaciteteve	Mungesev e planit te levizshmerise urbane	4 nepunes te trainuar	6 nepunes te trainuar; 1 studim per levizjen urbane	6 nepunes te trainuar; 1 projekt piloteve per parkingjet elektronike
	nr I projekteve të parashikuara per siperfaqe rruge rurale te rikonstruktura	Do te kemi projektet e rikonstruksionit te rrugeve rurale si me poshte:	Nga projektimi i rrugeve rurale do te perfitohen si me poshte:	Nga projektimi i rrugeve rurale do te perfitohen si me poshte:	
		1) Sipërfaqe rruge e rikualifikuar/asfaltuar 8350 m2	-Sipërfaqe rruge e rikualifikuar/asfaltuar 120849 m2 -Siperfaqe e ndriçuar 19550 m2	-Sipërfaqe rruge e rikualifikuar/asfaltuar 136563 m2	
		2) Sipërfaqe rruge e ndriçuar m2	-Kanalizime K.U.B të rikonstruktura 30208 ml	-Kanalizime K.U.B të rikonstruktura 41737 ml	
		3) Kanalizime K.U.B të rikonstruktura 2600 ml	-Kanalizime K.U.Z. të rikonstruktura ml	-Kanalizime K.U.Z. të rikonstruktura 215 ml	
		4) Kanalizime K.U.Z. të rikonstruktura ml	-Sipërfaqe trotuare të rikualifikuar 4350 m2	-Sipërfaqe trotuare të rikualifikuar 550 m2	
		5) Sipërfaqe trotuare të rikualifikuar 300 m2	-Ujesjelles ml	-Ujesjelles ml	
6) Sipërfaqe parkim m2		-Siperfaqe e gjelberuar 3000 m2	-Siperfaqe e gjelberuar m2		
7) Sipërfaqe e gjelbëruar m2		-120849 m2 e rikualifikuar me sinjalistikë e plotë për lëvizshmërinë	-136563 m2 e rikualifikuar me sinjalistikë e plotë për lëvizshmërinë		
8) Numer peme te mbjellura		-Banorë përfitues 12670	-Banorë përfitues 38047		
9) 8350 m2 e rikualifikuar me sinjalistikë e plotë për lëvizshmërinë					
10) Banorë përfitues 1500					



Nr. 1	P04520.O1.A1 Mirëmbajtje rrugë dhe trotuare në territorin e Bashkisë së Shkodrës	Funksioni 4: Çështje ekonomike N/Funksioni 045: Transporti Llojet e programit: 04520: Rrjeti rrugor në Qytet
a) Përshkrimi i shkurtër i projektit		
i. Situata		
<p>Shërbimi i mirëmbajtjes së rrugëve dhe trotuareve në Qytet prej vitit 2014-2018 është kryer me sipërmarrje me kontrate 5-vjeçare të nënshkruar më datë 11.06.2014. Më datë 23.09.2018 ka përfunduar plotësisht realizimi i kësaj kontrate nga sipërmarrësi.</p> <p>Kontratë e shërbimit ka parashikuar:</p> <ul style="list-style-type: none">• Riparime të infrastrukturës rrugore• Riparimeve të trotuareve• Riparime të pusetave <p>Për fondin e parashikuar në buxhetin e Bashkisë për vitin 2018, Drejtoria e Shërbimeve Publike ka hartuar planin e punës sipas një vlerësimi të gjendjes së rrugëve dhe prioriteteve. Kryesisht është ndërhyrë në rrugët më problematike dhe kryesore me qarkullim të lartë të automjeteve dhe qytetareve.</p> <p>Në bashkëpunim me inspektorët e lagjeve apo kërkesave të qytetareve të ardhur përmes zyrës me një ndalesë apo nëpërmjet rrjeteve elektronike të komunikimit, Drejtorinë e Shërbimeve Publike dhe Titullarët është hartuar plani i punës. Inspektorët e lagjeve kanë raportuar gjendjen e rrugëve të cilat janë vlerësuar nga specialistet e sektorit të infrastrukturës dhe mbi bazën e ndërhyrjeve të parashikuara është hartuar preventivi dhe grafiku i punimeve i cili është miratuar nga Kryetari i Bashkisë.</p> <p>Gjatë vitit 2018 është ndërhyrë në rrugët:</p> <p>Lagjja nr.1: Et'hem Osmani, Hamz Kazazi, Studenti (kufi rajoni 1&4), Bulevardi Zogu 1(kufi rajoni 1&4).</p> <p>Lagjja nr.2: Leke Dukagjini, Nuri Bushati, Bulevardi Bujar Bishanaku (kufi rajoni 1&2), Nazmi Kryeziu, Dasho Shkreli.</p> <p>Lagjja nr.3: Fushe Çele, Dr.Selaudin Bektashi, Hasan Riza Pasha, Jeronim De Rada, Pedonale Kol Idromeno, Vaso Kadia, Hysej, Ludovik Saraçi, Mikel Koliçi, Kokej, At Shtjefen Gjeçovi, Palok Kurti, Kol Heqimi, Ing. Gjovalin Gjadri, Qemal Draçini (kufi rajoni 2&3), Bulevardi Skenderbeu (kufi rajoni 3&4), Marin Biçikemi (kufi rajoni 3&5).</p> <p>Lagjja nr.4: Sheshi Nene Tereza, Hafiz Sabri Bushati, Wilson, Sheshi 2 Prilli, 13 Dhjetori, Bulevardi Muhamet Pashe Plaku, Edith Durham (kufi rajoni 4&5), Besnik Sykja, Hafiz Sabri Bushati, Daut Boriçi, Koplikej, Don Bosko, Tepe (kufi rajoni 4&5).</p> <p>Lagjja nr.5: Sheshi Ura e Thive, Pashko Vasa, Justin Godard, Ded Gjon Luli, Arra e Madhe, Besnik Ceka.</p> <p>Në total për 2018 janë realizuar: Riparime shtresash asfaltike: 1470 m2 Riparime pllaka guri dhe granili: 672 m2</p> <p>Nevoja e shprehur nga qytetaret për përmirsimin e situatës dhe përmirsimin e shërbimit ndaj qytetareve nga ana e bashkisë Shkodër është vlerësuar nga administrata. Për këtë është planifikuar përmirsimi i infrastrukturës dhe rritja e sigurisë rrugore në disa nga rrugët kryesore dhe dytësore të qytetit. Këshilli Bashkiak me vendimin Nr.35, datë 22.05.2018, "Për miratimin e buxhetit faktik të vitit 2017 dhe të rishpërndarjes së fondeve të trashëguara të Bashkisë Shkodër", ka miratuar fondin prej 12 milion lekë "Për riveshje dhe riparime me asfalt në rrugët kryesore dhe dytësore në Qytet". Punimet e shërbimit të kësaj kontrate do të shtrihen në 5 lagjet e saj, në rrugët kryesore dhe dytësore të Qytetit. Planifikohet të ndërhyhet në riparimin e gropave dhe riveshje të pjesshme rreth 3,770m2 shtresa asfaltike.</p> <p><u>Problematika që paraqiten</u></p> <ul style="list-style-type: none">• Në qytetin e Shkodrës në disa rrugë sipas një vlerësimi paraprak ka shembje, gropa, çarje të ndryshme si dhe dëmtime nga ndërhyrje të paligjshme apo vjedhje. Po kështu ka disa dëmtime edhe në trotuare. Nga amortizimi apo edhe dëmtimi pllakat lëvizin apo janë thyer. Shpesh verifikohen veprime të papërgjegjshme nga banorët dhe bizneset.• Nga një vlerësim teknik i bërë në të gjithë rrugët, rrugicat dhe hapësirat publike në qytet, rezultojnë se rrjeti rrugor në qytet është shumë i amortizuar dhe numri i ndërhyrjeve të parashikuara dhe volumi i punimeve të mirëmbajtjes është shumë më i madh se fondet e parashikuara.• Institucioni i Bashkisë Shkodër pas reformës territoriale, ka ndjekur dhe respektuar procedurën ligjore për verifikimin dhe mbledhjen e të dhënave për të gjithë inventarët. Vërehet se ka mangësi në bazën e të dhënave që përcakton saktë sipas një vlerësimi shkencor rrugët, gjendjen e tyre, nivelin e amortizimit dhe shpesh mungojnë edhe të dhënat bazë për sipërfaqen dhe gjatësinën e tyre. Për këtë do të nevojitet që specialistët pranë drejtorisë së Shërbimeve Publike dhe Infrastruktura dhe drejtorisë së Studimeve, Planifikimit, Koordinimit dhe Monitorimit të Investimeve të hartojnë dhe të zbatojnë planin e punës për të hartuar bazën e saktë të të dhënave.		
ii. Synimi i projektit		

Rehabilitimi dhe mirëmbajtja e rrugëve dhe trotuareve sipas prioriteteve:

- Ndërhyrje emergjente
- Ndërhyrje për përmirësim sipas një kalendari të miratuar

iii. Aktivitetet kryesore të projektit

Për vitin 2019

Referuar nevojës së verifikuar në vite për ndërhyrje në mirëmbajtje parashikohen shpenzime për zërat e mundshëm: Kontrata do të parashikojë punime sipas zërave dhe ofertës fituese si më poshtë:

Nr.Anal.	Përshkrimi I Punimeve	Njësia
An	Prerje asfalti ekzistues	m
An-43	Skarifikim shtrese asfalti me makineri	m ²
2.1	Germim dheu me krah e transport k dore 10m, kat III	m ³
3.158/5a	Transport 5 km	m ³
3.212/b	Shtrese stabilizanti t=10cm	m ²
An	Sperkatje me prajmer 0.25 l/m	m
3.226/1	Shtrese asfaltbetoni me granil guri kave, 4cm, me makineri	m ²
3.221	Shtrese binderi me granil guri kave, 4cm, me krah	m ²
3.224	Shtrese asfaltbetoni me granil guri kave, 3cm, me krah	m ²
2.262/4	Shtrese betoni C 16/20 (kunete + ngritje pusetash)	m ³
An-49	Prishje struktura prej betoni	m ³
2,288	Trotuar me pllake granili me boje pa borduren e betonit	m ²
3.617/1	FV bordure betoni 15x30x100 cm	m
An.	Trotuar dhe rruge me pllaka guri t=6cm	m ²
3.89/a	Germim dheu me ekskavator goma 0.25 m ³ , ne kanale gjeresi deri 2 m, toke zak, kategoria III, me shk ne mjet	m ³
An.4	Pusete shiu 40 x 60, h = 100 cm, me kapak gize	cope
3.An/1t	F.V Tuba te brinjezuar HDPE SN8 D=315 mm	m

Për vitin 2020

Referuar nevojës së verifikuar në vite për ndërhyrje në mirëmbajtje parashikohen shpenzime për zërat e mundshëm: Kontrata parashikon punime sipas zërave dhe ofertës fituese me te njejtën strukture si ne vitin 2019.

Prioritetet per vitin 2020 do të përcaktohen pas verifikimit të gjendjes fizike te rrugëve vendore, trotuareve dhe shesheve publike vendore

Për vitin 2021

Referuar nevojës së verifikuar në vite për ndërhyrje në mirëmbajtje parashikohen shpenzime për zërat e mundshëm: Kontrata parashikon punime sipas zërave dhe ofertës fituese me te njejtën strukture si ne vitin 2019.

Prioritetet per vitin 2021 do të përcaktohen pas verifikimit të gjendjes fizike te rrugëve vendore, trotuareve dhe shesheve publike vendore.

b) Rezultatet që prisni

- Përmirësim i sipërfaqeve të dëmtuara të rrugëve dhe trotuareve;
- Krijimi i bazës së saktë të të dhënave për nevojën për mirëmbajtje në rrugë dhe trotuare në të gjithë territorin e Bashkisë së Shkodrës.

c) Aktorët e mundshëm

- Drejtoria e Shërbimeve publike dhe infrastrukturës
- Drejtoria e Investimeve
- Drejtoria juridike
- Njësia e prokurimit

d) Kontributet e mundshme në projekt (kush do të kontribuojë për këtë projekt, financiarisht etj.)

Buxheti i Bashkisë

<ul style="list-style-type: none"> Ofruesi i kontraktuar për shërbimin Supervizori 					
e) Shpenzimet e llogaritura					
Drejtoria e Shërbimeve publike dhe Infrastrukturës publike sipas nevojës së verifikuar dhe prioritetit do të bëjë detajimin e planit sipas zërave të mësipërm dhe do të monitorojë realizimin e kryerjes së shërbimit.					
Shpenzimet sipas aktiviteteve 2019		Totali(000/lekë)	Nga kjo :		
			Paga.sigurime	Operative	Kapitale
A1	Mirembajtje rruge e trotuare ne qytet	11 519		11 519	
Shuma 2019		11 519		11 519	
Shpenzimet sipas aktiviteteve 2020		Totali(000/lekë)	Nga kjo :		
			Paga.sigurime	Operative	Kapitale
A1	Mirembajtje rruge e trotuare ne qytet	11 749		11 749	
Shuma 2020		11 749		11 749	
Shpenzimet sipas aktiviteteve 2021		Totali(000/lekë)	Nga kjo :		
			Paga.sigurime	Operative	Kapitale
A1	Mirembajtje rruge e trotuare ne qytet	11 866		11 866	
Shuma 2021		11 866		11 866	
Periudha e zbatimit (kur fillon, kur përfundon) Janar 2019 - Dhjetor 2021		g) Përgatiti dhe ndjek realizimin e projektit: Drejtoria e Shërbimeve Publike, Ndjekjes së Investimeve të Infrastrukturës, Sektori i planifikimit të Mirëmbajtjes së Infrastrukturës. Institucioni likuidues Bashkia Shkoder			

Shpronësime
Kodi në matricë: P04520.O2.A2.

01. Personat e Kontaktit

Emri i propozuesit të projektit	Bashkia e Shkodrës	Firma e propozuesit të Projektit	
Të dhëna të detajuara për propozuesin e projektit	Drejtoria e Studimeve, Planifikimit dhe Koordinimit të Investimeve		
Institucioni Buxhetor/ Ministria/grupi/sektori	Bashkia Shkodrës	Vendodhja e Projektit	Bashkia Shkodër

02. Identifikimi i Idesë së Investimit

Projekt Idea	Shpronësime	Viti 2019 - 2021
Problemet për tu adresuar	<p>Në funksion të interesit publik, shpronësimi mund të bëhet i nevojshëm për realizimin e projekteve dhe investimeve vendore.</p> <p>Objekte të shpronësimit janë pasuritë e paluajtshme në formën e tokës, të ndërtimeve të çdo lloji me karakter të përhershëm</p> <p>- Për vitin 2019 janë parashikuar investimet në infrastrukturë me vlerë totale 356 376 000 Lekë:</p> <p>Rikualifikim Urban I Hyrjes se Qytetit te Shkodres dhe Parkut per Pushuesit Rikonstruksion Rruga Mukej Rikonstruksion rruga Udhakryq Rikonstruksion Rruga Cen Broja Rikonstruksion rruge Bahcallek Rikonstruksion Degëzime Rruga e "Shirokës" Rikonstruksion Rruga "Hoxha Tasim" (degezim) Rikonstruksion Rruga "Hamit Gjylbegu" Rikonstruksion Rruga "Zabelej" Rikonstruksion Rruga "Qazim Hoxha" Rikonstruksion Degëzime Rruga At Shtjefën Gjeçovi Rikonstruksion Rruga "Brioti" Rikonstruksion rruga "Lugoçesme" Rikonstruksion i rrugës Vehbi Ismaili Rikonstruksion i rrugës Hafiz Ali Ulqinaku. Rikonstruksion Rruga "Kamilo Libardi" Rikonstruksion Rruga "Shasi" Rikonstruksion Rruga " Zef Kakarriqi" Rikualifikim Urban Bllloqe Banimi "Qemal Draçini" (pallati pyjores) Rikualifikim Urban bllloqe banimi"Qemal Dracini" (tek Sahati) Rikualifikim i bllokut urban, rruga Daut Boriçi. Rikualifikim Urban Bllloqe Banimi "Henrik Laca"</p> <p>- Për vitin 2020 janë parashikuar investime në infrastrukturë me vlerë totale 225 970 000 Lekë</p> <p>- Për vitin 2021 janë parashikuar investime në infrastrukturë me vlerë totale 242 306 000 Lekë</p> <p>Shpronësimi realizohet në përputhje me kushtet dhe procedurat e përcaktuara në LIGJIN Nr. 8561, datë 22.12.1999 për " Shpronësimet dhe marrjen në përdorim të përkohshëm të pasurisë pronë private për interes publik ", duke garantuar transparencën, barazinë e shtetasve dhe mbrojtjen e interesave dhe të drejtave të tyre pasurore.</p>	
Emri i Programit	Infrastruktura rrugore	
Qëllimet dhe objektivat e Programit të cilat projekti do të ndihmojë të arrihen	Rikonstruksioni i rrugëve, bllloqeve të pallateve dhe rrugicave (karakteristikë e qytetit) mbetet objektiv i punës edhe për vitet në vazhdim. Realizimi i projektit të zbatimit duhet të sigurojë respektimin e standarteve si dhe të praktikave më të mira ndërkombëtare.	

0.3. Kostot e Projektit të Investimit

	Viti 2019	Viti 2020	Viti 2021
Kosto Totale - 000/lekë	5 000	5 000	5 000

04. Autorizuesit / Hapat e aprovimit të projekt idesë

Emri	Nënshkrimi	Data	Qëllimi i rishikimit Statusi i Projektit Idesë



Drejtuesi i Programit ne Institucionin Buxhetor (IB)	Drejtoria e Studimeve, Planifikimit dhe Kordinimit të Investimeve			
Komente nga Drejtuesi i Programit (nqs ka)				
Sekretari i Përgjithshem				Konfirmimi/refuzimi i aprovimit të projekt idesë

Rikualifikim urban i hyrjes së qytetit të Shkodrës dhe parkut për pushuesit
Kodi në matricë: P04520.O2.A3.

01. Personat e Kontaktit

Emri i propozuesit të projektit	Bashkia e Shkodrës	Firma e propozuesit të Projektit	
Të dhëna të detajuara për propozuesin e projektit	Drejtoria Studimeve, Planifikimit dhe Koordinimit të Investimeve		
Institucioni Buxhetor/ Ministria/grupi/sektori	Bashkia Shkodrës	Vendodhja e Projektit	Bashkia Shkodër

02. Identifikimi i Idesë së Investimit

Projekt Idea	Rikualifikim urban i hyrjes së qytetit të Shkodrës dhe parkut për pushuesit	Viti 2019
Problemet për tu adresuar	<p>Projekt-ideja e "Rikualifikim urban i hyrjes së qytetit të Shkodrës dhe parkut për pushuesit" ka për qëllim rivitalizimin total të parkut dhe kthimin e tij në qendrën kryesore të rekreacionit në qytet.</p> <p>Këto ndërhyrje do të shërbejnë për ta ndryshuar panoramën hyrëse të qytetit, gjithashtu do të ofrojnë kushte optimale për pushim, shëtitje, argëtim etj.</p> <p>Konteksti i përgjithshëm, problematikat që adreson kjo projekt-ide dhe përgjigjja ndaj nevojave të identifikuara:</p> <p>Parku pranë Liqenit është një ndër parqet më të bukura të qytetit, me pemë të larta shumëvjeçare, kryesisht të tipit "plep" si dhe me sipërfaqe bari të konsiderueshme. Aktualisht ky park nuk frekuentohet shumë si pasojë e mungesës së ndërhyrjeve rehabilituese në të. Aty mungon ndriçimi, orientimi me sinjalistikë dhe tabela të ndryshme drejtimi, siguria, pistat për ecje me biçikleta, këndet për lojra të ndryshme për fëmijë dhe të rritur.</p>	
Emri i Programit	Infrastrukturë rrugore	

<p>Qëllimet dhe objektivat e</p>	<p>Objektivat specifike të projekt-idesë janë:</p> <ol style="list-style-type: none"> 1) Krijimi i një parku funksional, atraktiv dhe bashkëkohor. 2) Rritja e sigurisë dhe plotësimi i kushteve normale për shfrytëzimin e këtij parku. 3) Krijimi i hapësirave të nevojshme për zhvillimin e lojrave të grup moshave të ndryshme. 4) Krijimi i fushave për zhvillimin e sporteve të ndryshme. 5) Lulëzimi me efekte të ndryshme arkitekturore. <p>Plotësimi me stola si dhe me ambiente të mbyllura.</p>
<p>Programit të cilat projekti do të ndihmojë të arrihen</p>	<p>Projekti konsiston në rivitalizimin e parkut të Liqenit dhe kthimin e tij në identitet. Ky park ndodhet në një nga zonat më të rëndësishme të qytetit, pikërisht në hyrje të tij, përgjate rrugës së Molos, në lagjen nr.1.</p> <p>Zona e përcaktuar për zbatimin e projektit ndodhet në një pozicion gjeografik afër Liqenit të Shkodrës dhe rreth 2 km larg qendrës së qytetit si dhe ndërtesës së Bashkisë së Shkodrës, në vijë ajrore. Sipërfaqja e kërkuar për rehabilitim rezulton në rreth 24000 m². Koncepti bazë i ndërhyrjeve në këtë park, konsiston në:</p> <ul style="list-style-type: none"> - Zhvillimin e zonës me anë të aktiviteteve të ndryshme social-kulturore, sportive etj; - Ruajtja e mjedisit si dhe e bimëve ekzistuese si dhe mbjellja e bimëve të reja me efekte të ndryshme arkitektonike; - Krijimin e hapësirave të nevojshme për qarkullimin në park; - Krijimin e ambienteve sportive për grupmosha të ndryshme; - Pastrimi i plotë i zonës si dhe plotësimi me kosha për hedhjen e mbeturinave. Projekti i propozuar do të marrë në konsideratë sa më poshtë vijon: - Investigime të terrenit; - Përgatitja e projektit të zbatimit dhe preventivit të objektit. <p>Matje në terren;</p> <ul style="list-style-type: none"> - Përgatitje e projekt idesë sipas varianteve; - Përgatitja e projektit të zbatimit dhe preventivit të objektit. <p>Bazuar në këto drejtime, në funksion të rikualifikimit të mjedisit urban, projekti do të hartohet në përputhje me të gjitha normat dhe standartet për projektim që parashikon legjislacioni në fuqi.</p> <p>Kosto e plote e projektit është ne shumat si me poshte,</p>

0.3. Kostot e Projektit të Investimit

	Totali	Investimi
Kosto e zbatimit	31332	31332
Kosto supervizim	625	625
Kosto kolaudim	43	43
Kosto Totale e Projektit - 000/lekë	32000	32000

04. Autorizuesit / Hapat e aprovimit të projekt idesë

	Emri	Nënshkrimi	Data	Qëllimi i rishikimit Statusi i Projektit Idesë
Drejtuesi i Programit ne Institucionin Buxhetor (IB)	Drejtoria Studimeve, Planifikimit dhe Kordinimit të Investimeve			
Komente nga Drejtuesi i Programit (nqs ka)				
Sekretari i Përgjithshem				Konfirmimi/refuzimi i aprovimit të projekt idesë
Komente nga Sekretari i Pergjithshëm (nqs ka)				



Foto te zones





Rikonstruksion Rruga Mukej
Kodi ne matrice: P04520.O2.A4.

01. Personat e Kontaktit

Emri i propozuesit të projektit	Bashkia e Shkodrës	Firma propozuesit të Projektit	
Të dhëna të detajuara për propozuesin e projektit	Drejtoria Studimeve, Planifikimit dhe Koordinimit të Investimeve		
Institucioni Buxhetor/		Vendodhja e	Bashkia Shkodër

02. Identifikimi i Idesë së Investimit

Projekt Idea	Rikonstruksion Rruga "Mukej"	Viti 2019
Problemet për tu adresuar	<p>Ky rikonstruksion konsiston në ndërhyrjen në Rrugën "Mukej" degëzim i rrugës "Hamz Kazazi" me një sipërfaqe 280 m2 dhe ndodhet në Lagjen 1. Përgjithsisht përgjatë kësaj rruge ka banesa 1-2 katëshe. Me një sipërfaqe 280 m2, dhe gjatesi 60 ml rruga i shërben rreth 50 banorëve.</p> <p>Ky projekt ka parashikuar ndërtimin nga e para e të gjithë elementevë të nevojshëm për krijimin e kushteve optimale në shërbim të komunitetit.</p> <p>Projekti dhe preventivi për fazën e zbatimit do të hartohen në terësi duke përfshirë si infrastrukturën rrugore ashtu dhe infrastrukturën nëntokësore (kanalizime K.U.B.-rrjeti i kanalizimeve të ujrave të bardha, kanalizime K.U.Z.- rrjeti i kanalizimeve të ujrave të zeza), furnizim me ujë të pijshëm, trotuare, etj.). Rikonstruksioni i rrugës synon në krijimin e hapësirave më miqësore për funksionimin e kësaj zone banimi.</p> <p>Përfituesit direkt të projektit janë 50 banorët e zonës.</p>	
Emri i Programit	Infrastrukturë rrugore	
Qëllimet dhe objektivat e Programit të cilat projekti do të ndihmojë të arrihen	<p>Qëllimi i projektit konsiston në përmirësimin e mjedisit urban dhe në mënyrë të veçantë të kthimit në një rrugë me standartet e duhura në shërbim të komunitetit. Ndërhyrja në rrjetin nëntokësor, mbitokësor, ujësjellës, etj, rrit cilësinë dhe sigurinë e jetës së banorëve.</p> <p>Rikonstruksioni i rrugëve, blloqeve të pallateve dhe rrugicave (karakteristikë e qytetit) mbetet objektiv i punës edhe për vitet në vazhdim. Realizimi i projektit te zbatimit duhet të sigurojë respektimin e standarteve si dhe të praktikave më të mira ndërkombëtare.</p> <p>Me zbatimin e këtij projekti do te përfitohen rreth:</p> <p>280m² sipërfaqe e rikualifikuar/asfaltuar</p> <p>280m² sipërfaqe e ndriçuar</p> <p>60ml kanalizime K.U.B të rikonstruara;</p> <p>60ml kanalizime K.U.Z të rikonstruara;</p> <p>Sinjalistikë e plotë për lëvizshmërinë;</p>	

0.3. Kostot e Projektit të Investimit

	Totali	Investimi 2019
Kosto e zbatimit	2537	2537
Kosto supervizim	64	64
Kosto kolaudim	13	13
Kosto e projektimit	148	148
Kosto Totale e Projektit - 000/lekë	2762	2762

04. Autorizuesit / Hapat e aprovimit të projekt idesë

	Emri	Nënshkrimi	Data	Qëllimi i rishikimit Statusi i Projektit Idesë
Drejtuesi i Programit ne Institucionin Buxhetor (IB)				
Komente nga Drejtuesi i Programit (nqs ka)				
Sekretari i Përgjithshem				Konfirmimi/refuzimi i aprovimit të projekt idesë
Komente nga Sekretari i Pergjithshëm (nqs ka)				

Foto evidentuese - shpjeguese të gjëndjes aktuale të rrugës







Rikonstruksion Rruga Udhakryq
Kodi në matricë: P04520.O2.A5.

01. Personat e Kontaktit

Emri i propozuesit të projektit	Bashkia e Shkodrës	Firma propozuesit të Projektit	
Të dhëna të detajuara për propozuesin e projektit	Drejtoria e Studimeve, Planifikimit dhe Koordinimit të Investimeve		
Institucioni Buxhetor/ Ministria/grupi/sektori	Bashkia Shkodrës	Vendodhja e Projektit	Bashkia Shkodër Lagje 1

02. Identifikimi i Idesë së Investimit

Projekt Ideja	Rikonstruksion Rruga Udhakryq	Viti 2019-2021
Problemet për tu adresuar	<p>Investimi përfshin Rrugën "Udhakryq", bashkë me dy degëzimet e saj: Rrugën "Nuri Dervishi" dhe Rrugën "Kadri Borshi" dhe ndodhet në Rajonin 1.</p> <p>Ky rikonstruksion konsiston në ndërhyrjen në infrastrukturën nëntokësore dhe mbitokësore të rrugës dhe ka një sipërfaqe 4040 m². Rruga është e rrethuar nga të gjitha anët me shtëpi banimi 2-3 katëshe.</p> <p>Prej shumë vitesh ky segment nuk ka pasur ndërhyrje në infrastrukturën rrugore dhe kjo ka bërë që gjendja e saj të jetë aq kritike sa që të vështirësohet kalimi i qytetarëve sidomos në kohë reshesh.</p> <p>Do të hartohet projekti duke parashikuar ndërtimin nga e para e të gjithë elementeve të nevojshëm për krijimin e kushteve optimale në shërbim të komunitetit. Projekti dhe preventivi do të përfshijnë si infrastrukturën rrugore ashtu dhe infrastrukturën nëntokësore (kanalizime K.U.B.-rrjeti i kanalizimeve të ujërave të bardha, kanalizime K.U.Z.- rrjeti i kanalizimeve të ujërave të zeza), asfaltim, sinjalistikë, gjelbërim dhe duhet të rivlerësohet ndriçimi.</p> <p>Përfituesit direkt të projektit janë 400 banorët e zonës, nga të cilët nxënëses që frekuentojnë kopshtet dhe shkollat afër zonës.</p>	
Emri i Programit	Infrastrukturë rrugore	
Qëllimet dhe objektivat e Programit të cilat projekti do të ndihmojë të arrihen	<p>Qëllimi i projektit konsiston në përmirësimin e mjedisit urban dhe në mënyrë të veçantë të kthimit në një shesh me standardet e duhura në shërbim të komunitetit. Ndërhyrja në rrjetin nëntokësor, mbitokësor, etj, rrit cilësinë dhe sigurinë e jetës së banorëve.</p> <p>Rikonstruksioni i rrugëve, blloqeve të pallateve dhe rrugicave (karakteristikë e qytetit) mbetet objektiv i punës edhe për vitet në vazhdim. Realizimi i projektit të zbatimit duhet të sigurojë respektimin e standardeve si dhe të praktikave më të mira ndërkombëtare.</p> <p>Me zbatimin e këtij projekti do të përfitohen rreth:</p> <ul style="list-style-type: none"> 4040 m² sipërfaqe rruge e rikualifikuar/asfaltuar 4040 m² sipërfaqe rruge e ndriçuar (24 nr. ndriçues) 640 ml kanalizime K.U.B të rikonstruktuar; 640 ml kanalizime K.U.Z. të rikonstruktuar; 450 m² trotuare; Sinjalistikë e plotë për lëvizshmërinë; 400 banorë përfitojnë; 	

0.3. Kostot e Projektit të Investimit

	Totali	Investimi 2019	Investimi 2020	Investimi 2021
Kosto e zbatimit	29 379	15 040	10 000	4 339
Kosto supervizim	397	397		
Kosto kolaudim	40			40
Kosto Totale e Projektit - 000/lekë	29 816	15 437	10 000	4 379



04. Autorizuesit / Hapat e aprovimit të projekt idesë

	Emri	Nënshkrimi	Data	Qëllimi i rishikimit Statusi i Projektit Idesë
Drejtuesi i Programit ne Institucionin Buxhetor (IB)	Drejtoria e Studimeve, Planifikimit dhe Kordinimit të Investimeve			
Komente nga Drejtuesi i Programit (nqs ka)				
Sekretari i Përgjithshëm				Konfirmimi/refuzimi i aprovimit të projekt idesë
Komente nga Sekretari i Përgjithshëm (nqs ka)				

Foto evidentuese - shpjeguese të gjendjes aktuale të rrugës





01. Personat e Kontaktit

Emri i propozuesit të projektit	Bashkia e Shkodrës	Firma e propozuesit të Projektit	
Të dhëna të detajuara për propozuesin e projektit	Drejtoria e Studimeve, Planifikimit dhe Koordinimit të Investimeve		
Institucioni Buxhetor/ Ministria/grupi/sektori	Bashkia Shkodrës	Vendodhja e Projektit	Bashkia Shkodër Lagje 1

02. Identifikimi i Idesë së Investimit

Projekt Ideja	Rikonstruksion Rruga "Cen Broja"	Viti 2019 - 2020
Problemet për tu adresuar	<p>Ndërhyrja konsiston në rikonstruksionin e segmentit të rrugës "Cen Broja" me një sipërfaqe 885m² dhe gjatësi 190m.</p> <p>Ky projekt ka parashikuar ndërtimin e elementeve të nevojshëm për krijimin e kushteve optimale në shërbim të komunitetit.</p> <p>Projekti dhe preventivi për fazën e zbatimit do të hartohen në tërësi duke përfshirë si infrastrukturën rrugore ashtu dhe infrastrukturën nëntokësore për K.U.B (kanalizimeve të ujërave të bardha), K.U.Z (kanalizimeve të ujërave të zeza), ndriçim, sinjalistikë, gjelbërim, etj.</p> <p>Rikonstruksioni i kësaj rruge synon në krijimin e hapësirave më cilësore, më miqësore, dhe më të sigurta për banorët e pallateve por edhe bizneseve përreth.</p> <p>Përfituesit direkt të projektit janë 80 banorët e zonës.</p>	
Emri i Programit	Infrastrukturë rrugore	
Qëllimet dhe objektivat e Programit të cilat projekti do të ndihmojë të arrihen	<p>Qëllimi i projektit konsiston në përmirësimin e mjedisit urban dhe në mënyrë të veçantë të kthimit në një shesh me standardet e duhura në shërbim të komunitetit. Ndërhyrja në rjetin nëntokësor, mbitokësor, etj, rrit cilësinë dhe sigurinë e jetës së banorëve.</p> <p>Rikonstruksioni i rrugëve, blloqeve të pallateve dhe rrugicave (karakteristikë e qytetit) mbetet objektiv i punës edhe për vitet në vazhdim. Realizimi i projektit të zbatimit duhet të sigurojë respektimin e standardeve si dhe të praktikave më të mira ndërkombëtare.</p> <p>Me zbatimin e këtij projekti do të përfitohen rreth:</p> <p>885m² sipërfaqe e rikualifikuar</p> <p>700m² sipërfaqe e asfaltuar</p> <p>885m² sipërfaqe e ndriçuar</p> <p>185m² sipërfaqe trotuari</p> <p>190m l kanalizime K.U.B të rikonstruara;</p> <p>190m l kanalizime K.U.Z të rikonstruara;</p> <p>Sinjalistikë e plotë për lëvizshmërinë;</p> <p>80 banorë përfitojnë;</p>	

0.3. Kostot e Projektit të Investimit

	Totali	Investimi 2019	Investimi 2020
Kosto e zbatimit	7659	2186	5473
Kosto supervizim	169	169	
Kosto kolaudim	21		21
Kosto e projektimit	391	391	
Kosto Totale e Projektit - 000/lekë	8240	2746	5 494

04. Autorizuesit / Hapat e aprovimit të projekt idesë

	Emri	Nënshkrimi	Data	Qëllimi i rishikimit Statusi i Projektit Idesë
Drejtuesi i Programit ne Institucionin Buxhetor (IB)	Drejtoria e Studimeve, Planifikimit dhe Kordinimit të Investimeve			
Komente nga Drejtuesi i Programit (nqs ka)				
Sekretari i Përgjithshëm				Konfirmimi/refuzimi i aprovimit të projekt idesë
Komente nga Sekretari i Përgjithshëm (nqs ka)				

Foto evidenteuese - shpjeguese të gjendjes aktuale të rrugës





01. Personat e Kontaktit

Emri i propozuesit të projektit	Bashkia e Shkodrës	Firma propozuesit të Projektit	
Të dhëna të detajuara për propozuesin e projektit	Drejtoria Studimeve, Planifikimit dhe Koordinimit të Investimeve		
Institucioni Buxhetor/ Ministria/grupi/sektori	Bashkia Shkodrës	Vendodhja e Projektit	Bashkia Shkodër Lagje 1

02. Identifikimi i Idesë së Investimit

Projekt Ideja	Sistemim Asfaltim Rrugë të brendshme Bahçallek	Viti 2019-2020
Problemet për tu adresuar	<p>Ky rikonstruksion konsiston në ndërhyrjen në 4 degëzimeve të rrugës " Tiranës" dhe ndodhet në Lagjen 1. Këto segmente kanë dalje ne rrugën "e Tiranë". Këto degëzime janë pjese e rrugëve "Shegave" dhe "Tirana" . Përgjithësisht përgjatë kësaj zone ka banesa 2-3 katëshe, të cilat shërbejnë si objekte banimi dhe shërbimi njëkohësisht. Me një sipërfaqe 1900m2 e gjatësi 480 ml, rrugat i shërbejnë rreth 300 banorëve.</p> <p>Ky projekt ka parashikuar ndërtimin nga e para e të gjithë elementeve të nevojshëm për krijimin e kushteve optimale në shërbim të komunitetit.</p> <p>Projekti dhe preventivi për fazën e zbatimit do të hartohen në tërësi duke përfshirë si infrastrukturën rrugore ashtu dhe infrastrukturën nëntokësore (kanalizime K.U.B.-rrjeti i kanalizimeve të ujerave të bardha, ujësjellës ,ndriçim, gjelbërim, etj.). Rikonstruksioni i rrugës synon krijimin e hapësirave më miqësore për funksionimin e kësaj zone bashkëkohore banimi.</p> <p>Përfituesit direkt të projektit janë 150 banorët e zonës.</p>	
Emri i Programit	Infrastrukturë rrugore	
Qëllimet dhe objektivat e Programit të cilat projekti do të ndihmojë të arrihen	<p>Qëllimi i projektit konsiston në përmirësimin e mjedisit urban dhe në mënyrë të veçantë të kthimit në një rrugë me standardet e duhura në shërbim të komunitetit. Ndërhyrja në rrjetin nëntokësor, mbitokësor, ujësjellës, etj., rrit cilësinë dhe sigurinë e jetës së banorëve.</p> <p>Rikonstruksioni i rrugëve, blloqeve të pallateve dhe rrugicave (karakteristikë e qytetit) mbetet objektiv i punës edhe për vitet në vazhdim. Realizimi i projektit te zbatimit duhet të sigurojë respektimin e standardeve si dhe të praktikave më të mira ndërkombëtare.</p> <p>Me zbatimin e këtij projekti do te përfitohen rreth:</p> <p>1900 m2 sipërfaqe rruge e rikualifikuar/asfaltuar 480 ml kanalizime K.U.B të rikonstruktuar; Sinjalistikë e plotë për lëvizshmërinë; 300 banorë përfitojnë;</p>	

0.3. Kostot e Projektit të Investimit

	Totali	Viti 2019	Viti 2020
Kosto e zbatimit	10 725	1 950	8 775
Kosto supervizim	250	250	
Kosto kolaudim	25		25
Kosto projektimi	312	312	
Kosto Totale e Projektit - 000/lekë	11 312	2 512	8 800

04. Autorizuesit / Hapat e aprovimit të projekt idesë

	Emri	Nënshkrimi	Data	Qëllimi i rishikimit Statusi i Projektit Idesë
Drejtuesi i Programit ne Institucionin Buxhetor (IB)				
Komente nga Drejtuesi i Programit (nqs ka)				

Sekretari Përgjithshëm	i			Konfirmimi/refuzimi i aprovimit të projekt idesë
Komente nga Sekretari i Përgjithshëm (nqs ka)				

Foto evidentuese - shpjeguese të gjëndjes aktuale të rrugëve







01. Personat e Kontaktit

Emri i propozuesit të projektit	Bashkia e Shkodrës	Firma e propozuesit të Projektit	
Të dhëna të detajuara për propozuesin e projektit	Drejtoria Studimeve, Planifikimit dhe Koordinimit të Investimeve		
Institucioni Buxhetor/ Ministria/grupi/sektori	Bashkia Shkodrës	Vendodhja e Projektit	Bashkia Shkodër Lagje 1

02. Identifikimi i Idesë së Investimit

Projekt Ideja	Rikonstruksion degëzime Rruga e "Shirokës"	Viti 2019-2021 e në vazhdim
Problemet për tu adresuar	<p>Ky rikonstruksion konsiston në ndërhyrjen në 3 degëzimeve të rrugës " së Shirokës" dhe ndodhet në Lagjen 1. Këto segmente kanë dalje në rrugën "e Shirokës" dhe lidhen me rrugën "Shestanëve" dhe "Shtregullave". Këto degëzime janë pjesë e rrugëve "Radovani" dhe "Ernest Koliqi". Ndërsa degëzimi tjetër që lidh 7 familje, aktualisht është i pakalueshëm me automjete, gjë e cila pengon hyrjen në rast rreziku zjarri ose raste shëndetësore. Për të krijuar standardin e nevojshëm të një rruge me parametra normale, kërkohet ndërhyrja dhe zgjerimi i saj. Përgjithësisht përgjatë kësaj zone ka banesa 1-2 katëshe, ku mes tyre është dhe shtëpia e Zogut. Me një sipërfaqe 3200m2 e gjatësi 465 m, rruga i shërben rreth 400 banorëve.</p> <p>Ky projekt ka parashikuar ndërtimin nga e para e të gjithë elementeve të nevojshëm për krijimin e kushteve optimale në shërbim të komunitetit.</p> <p>Projekti dhe preventivi për fazën e zbatimit do të hartohen në tërësi duke përfshirë si infrastrukturën rrugore ashtu dhe infrastrukturën nëntokësore (kanalizime K.U.B.-rrjeti i kanalizimeve të ujerave të bardha, ujësjellës, ndriçim, gjelbërim, etj.). Rikonstruksioni i rrugës synon krijimin e hapësirave më miqësore për funksionimin e kësaj zone bashkëkohore banimi.</p> <p>Përfituesit direkt të projektit janë 150 banorët e zonës.</p>	
Emri i Programit	Infrastrukturë rrugore	
Qëllimet dhe objektivat e Programit të cilat projekti do të ndihmojë të arrihen	<p>Qëllimi i projektit konsiston në përmirësimin e mjedisit urban dhe në mënyrë të veçantë të kthimit në një rrugë me standardet e duhura në shërbim të komunitetit. Ndërhyrja në rrjetin nëntokësor, mbitokësor, ujësjellës, etj., rrit cilësinë dhe sigurinë e jetës së banorëve.</p> <p>Rikonstruksioni i rrugëve, bloqeve të pallateve dhe rrugicave (karakteristikë e qytetit) mbetet objektiv i punës edhe për vitet në vazhdim. Realizimi i projektit të zbatimit duhet të sigurojë respektimin e standardeve si dhe të praktikave më të mira ndërkombëtare.</p> <p>Me zbatimin e këtij projekti do të përfitohen rreth: 3200 m2 sipërfaqe rruge e rikualifikuar/asfaltuar 465 ml kanalizime K.U.B të rikonstruktura; Sinjalistikë e plotë për lëvizshmërinë; 400 banorë përfitojnë;</p>	

0.3. Kostot e Projektit të Investimit

	Totali	Investimi 2019	Investimi 2020	Investimi 2021	Në vazhdim
Kosto e zbatimit	21 599	4 031	1 320	4 283	11 965
Kosto supervizim	370	370			
Kosto kolaudim	35				35
Kosto Totale e Projektit	22 004	4 401	1 320	4 283	12 000

04. Autorizuesit / Hapat e aprovimit të projekt idesë

	Emri	Nënshkrimi	Data	Qëllimi i rishikimit Statusi i Projektit Idesë
Drejtuesi i Programit ne Institucionin Buxhetor (IB)				
Komente nga Drejtuesi i Programit (nqs ka)				



Sekretari Përgjithshëm	i			Konfirmimi/refuzimi i aprovimit të projekt idesë
Komente nga Sekretari i Përgjithshëm (nqs ka)				

Foto evidente - shpjeguese të gjëndjes aktuale të rrugës







01. Personat e Kontaktit

Emri i propozuesit të projektit	Bashkia e Shkodrës	Firma propozuesit të Projektit	
Të dhëna të detajuara për propozuesin e projektit	Drejtoria Studimeve, Planifikimit dhe Koordinimit të Investimeve		
Institucioni Buxhetor/ Ministria/grupi/sektori	Bashkia Shkodrës	Vendodhja e Projektit	Bashkia Shkodër Lagje1

02. Identifikimi i Idesë së Investimit

Projekt Idea	Rikonstruksion degëzim rruga "Hamz Kazazi"	Viti 2020 - 2021
Problemet për tu adresuar	<p>Ky rikonstruksion konsiston në ndërhyrjen në degëzimin e rrugës "Hamz Kazazi" dhe ndodhet në Rajonin 1. Përgjatë kësaj rruge ka pallate shumëkatëshe dhe banesa 1-2 katëshe. Me një sipërfaqe 800 m², gjatesi 115m rruga i shërben rreth 130 banorëve.</p> <p>Ky projekt ka parashikuar ndërtimin nga e para e të gjithë elementevë të nevojshëm për krijimin e kushteve optimale në shërbim të komunitetit.</p> <p>Projekti dhe preventivi për fazën e zbatimit do të hartohet terësi duke përfshirë si infrastrukturën rrugore ashtu dhe infrastrukturën nëntokësore (kanalizime K.U.B.-rrjeti i kanalizimeve të ujrave të bardha, kanalizime K.U.Z.- rrjeti i kanalizimeve të ujrave të zeza), furnizim me ujë të pijshëm, trotuare, ndriçimi, gjelbërim, parkim etj.). Rikonstruksioni i kësaj rruge synon në krijimin e hapësirave më miqësore e bashkëkohore për funksionimin e kësaj zone.</p> <p>Përfituesit direkt të projektit janë 130 banorët e zonës.</p>	
Emri i Programit	Infrastrukturë rrugore	
Qëllimet dhe objektivat e Programit të cilat projekti do të ndihmojë të arrihen	<p>Qëllimi i projektit konsiston në përmirësimin e mjedisit urban dhe në mënyrë të veçantë të kthimit në një rrugë me standartet e duhura në shërbim të komunitetit. Ndërhyrja në rrjetin nëntokësor, mbitokësor, ujësjellës, etj, rrit cilësinë dhe sigurinë e jetës së banorëve.</p> <p>Rikonstruksioni i rrugëve, blloqeve të pallateve dhe rrugicave (karakteristikë e qytetit) mbetet objektiv i punës edhe për vitet në vazhdim. Realizimi i projektit të zbatimit duhet të sigurojë respektimin e standarteve si dhe të praktikave më të mira ndërkombëtare.</p> <p>Me zbatimin e këtij projekti do të përfitohen rreth:</p> <ul style="list-style-type: none"> 800m² sipërfaqe e rikualifikuar 650m² sipërfaqe e asfaltuar 800m² sipërfaqe e ndriçuar 150m² sipërfaqe trotuari 115m kanalizime K.U.B të rikonstruara; 115m kanalizime K.U.Z të rikonstruara; Sinjalistikë e plotë për lëvizshmërinë; 130 banorë përfitojnë; 	

0.3. Kostot e Projektit të Investimit

	Totali	Investimi 2020	Investimi 2021
Kosto e zbatimit	5 710	1 038	4672
Kosto supervizim	135	135	
Kosto kolaudim	18		18
Kosto e projektimit	312	312	
Kosto Totale e Projektit - 000/lekë	6 175	1 485	4 690

04. Autorizuesit / Hapat e aprovimit të projekt idesë

	Emri	Nënshkrimi	Data	Qëllimi i rishikimit Statusi i Projektit Idesë
--	------	------------	------	---------------------------------------------------



Drejtuesi i Programit ne Institucionin Buxhetor (IB)				
------------------------------------------------------------	--	--	--	--

Komente nga Drejtuesi i Programit (nqs ka)				
Sekretari	i			Konfirmimi/refuzimi i aprovimit të projekt idesë
Përgjithshem				
Komente nga Sekretari i Pergjithshëm (nqs ka)				

Foto evidenteuse - shpjeguese të gjëndjes aktuale të rrugës







Rikonstruksion Rruga Krajej

Kodi ne matrice: P04520.O2.A10.

01. Personat e Kontaktit

Emri i propozuesit të projektit	Bashkia e Shkodrës	Firma e propozuesit të Projektit	
Të dhëna të detajuara për propozuesin e projektit	Drejtoria Studimeve, Planifikimit dhe Koordinimit të Investimeve		
Institucioni Buxhetor/ Ministria/grupi/sektori	Bashkia Shkodrës	Vendodhja e Projektit	Bashkia Shkodër Lagje 1

02. Identifikimi i Idesë së Investimit

Projekt Idea	Rikonstruksion Rruga "Krajej"												
Problemet për tu adresuar	<p>Ky rikonstruksion konsiston në ndërhyrjen në Rrugën "Krajej" degëzim i rrugës "Fetih Dizdari" dhe sheshit ne hyrje te saj dhe ndodhet në Rajonin 1. Përgjithsisht përgjatë kësaj rruge ka banesa 1-2 katëshe. Me një sipërfaqe 1000 m², dhe gjatesi 110 ml rruga i shërben rreth 100 banorëve.</p> <p>Ky projekt ka parashikuar ndërtimin nga e para e të gjithë elementevë të nevojshëm për krijimin e kushteve optimale në shërbim të komunitetit.</p> <p>Projekti dhe preventivi për fazën e zbatimit do të hartohen në terësi duke përfshirë si infrastrukturën rrugore ashtu dhe infrastrukturën nëntokësore (kanalizime K.U.B.-rrjeti i kanalizimeve të ujrave të bardha, kanalizime K.U.Z.- rrjeti i kanalizimeve të ujrave të zeza), furnizim me ujë të pijshëm, trotuare, gjelberim, sinjalistike etj. Rikonstruksioni i rrugës synon në krijimin e hapësirave më miqësore për funksionimin e kësaj zone banimi.</p> <p>Përfituesit direkt të projektit janë 100 banorët e zonës.</p>												
Emri i Programit	Infrastrukturë rrugore												
Qëllimet dhe objektivat e Programit të cilat projekti do të ndihmojë të arrihen	<p>Qëllimi i projektit konsiston në përmirësimin e mjedisit urban dhe në mënyrë të veçantë të kthimit në një rrugë me standartet e duhura në shërbim të komunitetit. Ndërhyrja në rrjetin nëntokësor, mbitokësor, ujësjellës, etj, rrit cilësinë dhe sigurinë e jetës së banorëve.</p> <p>Rikonstruksioni i rrugëve, blloqeve të pallateve dhe rrugicave (karakteristikë e qytetit) mbetet objektivi i punës edhe për vitet në vazhdim. Realizimi i projektit te zbatimit duhet të sigurojë respektimin e standarteve si dhe të praktikave më të mira ndërkombëtare.</p> <p>Me zbatimin e këtij projekti do te përfitohen rreth:</p> <ul style="list-style-type: none"> 1000m² sipërfaqe e rikualifikuar 340m² sipërfaqe e asfaltuar 1000m² sipërfaqe e ndriçuar 110ml kanalizime K.U.B të rikonstruata; 160ml kanalizime K.U.Z të rikonstruata; Sinjalistikë e plotë për lëvizshmërinë; 100 banorë përfitojnë; <p>Kostoja per pjesen e parashikuar per nderhyrje ne projekt</p> <table border="1"> <thead> <tr> <th></th> <th>Investimi</th> </tr> </thead> <tbody> <tr> <td>Kosto e zbatimit</td> <td>5 143</td> </tr> <tr> <td>Kosto supervizim</td> <td>124</td> </tr> <tr> <td>Kosto kolaudim</td> <td>17</td> </tr> <tr> <td>Kosto e projektimit</td> <td>288</td> </tr> <tr> <td>Kosto Totale e Projektit - 000/lekë</td> <td>5 572</td> </tr> </tbody> </table> <p>Kjo kosto parashikohet te mbulohet me rialokimet e fondeve pas realizimit te investimeve.</p>		Investimi	Kosto e zbatimit	5 143	Kosto supervizim	124	Kosto kolaudim	17	Kosto e projektimit	288	Kosto Totale e Projektit - 000/lekë	5 572
	Investimi												
Kosto e zbatimit	5 143												
Kosto supervizim	124												
Kosto kolaudim	17												
Kosto e projektimit	288												
Kosto Totale e Projektit - 000/lekë	5 572												

03. Autorizuesit / Hapat e aprovimit të projekt idesë

	Emri	Nënshkrimi	Data	Qëllimi i rishikimit Statusi i Projektit Idesë
Drejtuesi i Programit ne Institucionin Buxhetor (IB)				
Komente nga Drejtuesi i Programit (nqs ka)				
Sekretari i Përgjithshem				Konfirmimi/refuzimi i aprovimit të projekt idesë
Komente nga Sekretari i Pergjithshëm (nqs ka)				

Foto evidentuese - shpjeguese të gjëndjes aktuale të rrugës





Rikonstruksion Rruga "Hoxha Tasim" (degezim)

Kodi ne matrice: P04520.O2.A11.

01. Personat e Kontaktit

Emri i propozuesit të projektit	Bashkia e Shkodrës	Firma e propozuesit të Projektit	
Të dhëna të detajuara për propozuesin e projektit	Drejtoria Studimeve, Planifikimit dhe Koordinimit të Investimeve		
Institucioni Buxhetor/ Ministria/grupi/sektori	Bashkia Shkodrës	Vendodhja e Projektit	Bashkia Shkodër Lagje 2

02. Identifikimi i Idesë së Investimit

Projekt Idea	Asfaltim degezim Rruga "Hoxha Tasim"	Viti 2019
Problemet për tu adresuar	<p>Kjo ndërhyrje konsiston në asfaltimin e një degëzimi në rrugën "Hoxha Tasim" me një sipërfaqe rreth 125 m2. Rrugica ndodhet në Rajonin Nr.2. Ajo është e rrethuar në tre anët me shtëpi banimi.</p> <p>Ky projekt ka parashikuar asfaltimin e rrugicës, me qëllim krijimin e kushteve optimale në shërbim të komunitetit.</p> <p>Projekti dhe preventivi për fazën e zbatimit do të hartohen duke përfshirë asfaltimin e rrugicës me shtresat përkatëse, sepse në këtë rrugicë ekzistojnë infrastruktura rrugore dhe infrastruktura nëntokësore (kanalizime K.U.B.-rrjeti i kanalizimeve të ujrave të bardha, kanalizime K.U.Z.- rrjeti i kanalizimeve të ujrave të zeza), furnizim me ujë të pijshëm etj. Asfaltimi i rrugicës synon në krijimin e hapësirave më cilësore për funksionimin e këtij kësaj rruge.</p> <p>Përfituesit direkt të projektit janë 40 banorët e zonës.</p>	
Emri i Programit	Infrastrukturë rrugore	
Qëllimet dhe objektivat e Programit të cilat projekti do të ndihmojë të arrihen	<p>Qëllimi i projektit konsiston në përmirësimin e mjedisit urban dhe në mënyrë të veçantë të kthimit në një rrugë me standartet e duhura në shërbim të komunitetit. Ndërhyrja në rrjetin nëntokësor, mbitokësor, ujësjellës, etj, rrit cilësinë dhe sigurinë e jetës së banorëve.</p> <p>Rikonstruksioni i rrugëve, blloqeve të pallateve dhe rrugicave (karakteristikë e qytetit) mbetet objektiv i punës edhe për vitet në vazhdim. Realizimi i projektit te zbatimit duhet të sigurojë respektimin e standarteve si dhe të praktikave më të mira ndërkombëtare.</p>	

0.3. Kostot e Projektit të Investimit

	Totali	Investimi
Kosto e zbatimit	420	420
Kosto supervizim	9.4	9.4
Kosto kolaudim	3.6	3.6
Kosto e projektimit	24	24
Kosto Totale e Projektit - 000/lekë	457	457

04. Autorizuesit / Hapat e aprovimit të projekt idesë

	Emri	Nënshkrimi	Data	Qëllimi i rishikimit Statusi i Projektit Idesë
Drejtuesi i Programit ne Institucionin Buxhetor (IB)				
Komente nga Drejtuesi i Programit (nqs ka)				
Sekretari i Përgjithshem				Konfirmimi/refuzimi i aprovimit të projekt idesë
Komente nga Sekretari i Pergjithshëm (nqs ka)				

Foto evidentuese - shpjeguese të gjëndjes aktuale të rrugës





Rikonstruksion Rruga "Hamit Gjylbegu"
Kodi ne matrice: P04520.O2.A12.

01. Personat e Kontaktit

Emri i propozuesit të projektit	Bashkia e Shkodrës	Firma e propozuesit të Projektit	
Të dhëna të detajuara për propozuesin e projektit	Drejtoria Studimeve, Planifikimit dhe Koordinimit të Investimeve		
Institucioni Buxhetor/ Ministria/grupi/sektori	Bashkia Shkodrës	Vendodhja e Projektit	Bashkia Shkodër Lagja2

02. Identifikimi i Idesë së Investimit

Projekt Idea	Rikonstruksion Rruga e "Hamit Gjylbegu"	Viti 2019 - 2020
Problemet për tu adresuar	<p>Ky rikonstruksion ndodhet në Lagjen2 dhe konsiston në ndërhyrjen në rrugën e "Hamit Gjylbegu" me një sipërfaqe 370 ml. Kjo rrugë kufizohet me rrugën "Dasho Shkreli" në veri-perendim dhe "Qendresa 1920" në jug, shtrihet drejt jug-lindjes dhe është një rrugë pa dalje në 3 segmentet e saj(krahu lindor e jugor).Rruga ka gjerësi që varion nga 3 ne 4 m është e rrethuar nga të gjitha anët me shtëpi private nga 1 deri në 3 kate dhe pallallate 3 katëshe.</p> <p>Ky projekt ka parashikuar ndërtimin nga e para e të gjithë elementevë të nevojshëm për krijimin e kushteve optimale në shërbim të komunitetit.</p> <p>Projekti dhe preventivi për fazën e zbatimit janë hartuar në terësi duke përfshirë si infrastrukturën rrugore ashtu dhe infrastrukturën nëntokësore (kanalizime K.U.B.-rrjeti i kanalizimeve të ujrave të bardha, kanalizime K.U.Z.- rrjeti i kanalizimeve të ujrave të zeza), furnizim me ujë të pijshëm, ndriçimi, etj. Rikualifikimi i rrugës synon në krijimin e hapësirave më cilësore dhe më miqësore për funksionimin e kësaj rruge me parametrat e nevojshëm.</p> <p>Përfituesit direkt të projektit janë 500 banorët e zonës.</p>	
Emri i Programit	Infrastrukturë rrugore	
Qëllimet dhe objektivat e Programit të cilat projekti do të ndihmojë të arrihen	<p>Qëllimi i projektit konsiston në përmirësimin e mjedisit urban dhe në mënyrë të veçantë të kthimit në një rrugë me standartet e duhura në shërbim të komunitetit. Ndërhyrja në rrjetin nëntokësor, mbitokësor, ujësjellës, etj, rrit cilësinë dhe sigurinë e jetës së banorëve.</p> <p>Rikonstruksioni i rrugëve, bloqeve të pallateve dhe rrugicave (karakteristikë e qytetit) mbetet objektiv i punës edhe për vitet në vazhdim. Realizimi i projektit të zbatimit duhet të sigurojë respektimin e standarteve si dhe të praktikave më të mira ndërkombëtare.</p> <p>Me zbatimin e këtij projekti do të përfitohen rreth:</p> <ul style="list-style-type: none"> 1480 m2 sipërfaqe rruge e rikualifikuar/asfaltuar 1480 m2 sipërfaqe rruge e ndriçuar 370 ml kanalizime K.U.B të rikonstruktuar; 370 ml kanalizime K.U.Z. të rikonstruktuar; trotuare; Sinjalistikë e plotë për lëvizshmërinë; 500 banorë përfitojnë; 	

0.3. Kostot e Projektit të Investimit

	Totali	Viti 2019	Viti 2020
Kosto e zbatimit	15 496	7 619	7 877
Kosto supervizim	288	288	
Kosto kolaudim	29		29
Kosto e projektimit	669	669	
Kosto Totale e Projektit - 000/lekë	16 482	8 576	7 906

04. Autorizuesit / Hapat e aprovimit të projekt idesë

	Emri	Nënshkrimi	Data	Qëllimi i rishikimit Statusi i Projektit Idesë
Drejtuesi i Programit ne Institucionin Buxhetor (IB)				
Komente nga Drejtuesi i Programit (nqs ka)				
Sekretari i Përgjithshem				Konfirmimi/refuzimi i aprovimit të projekt idesë
Komente nga Sekretari i Pergjithshëm (nqs ka)				





01. Personat e Kontaktit

Emri i propozuesit të projektit	Bashkia e Shkodrës	Firma e propozuesit të Projektit	
Të dhëna të detajuara për propozuesin e projektit	Drejtoria Studimeve, Planifikimit dhe Koordinimit të Investimeve		
Institucioni Buxhetor/ Ministria/grupi/sektori	Bashkia Shkodrës	Vendodhja e Projektit	Bashkia Shkodër Lagje 2

02. Identifikimi i Idesë së Investimit

Projekt Idea	Rikonstruksion Rruga " Zabelej "	Viti 2019 - 2021
Problemet për tu adresuar	<p>Ky rikonstruksion ndodhet në Lagjen nr.2 dhe konsiston në ndërhyrjen në rrugën "Zabelej" me një sipërfaqe 1900 m². Kjo rrugë kufizohet me rrugën "Shtwpritw e Bujqwrve" në anën jugore, shtrihet drejt veriut dhe është një rrugë pa dalje në krahun veriore. Rruga është e rrethuar nga të gjitha anët me shtëpi private nga 1 deri në 3 kate.</p> <p>Ky projekt ka parashikuar ndërtimin nga e para e të gjithë elementevë të nevojshëm për krijimin e kushteve optimale në shërbim të komunitetit.</p> <p>Projekti dhe preventivi për fazën e zbatimit janë hartuar në terësi duke përfshirë si infrastrukturën rrugore ashtu dhe infrastrukturën nëntokësore (kanalizime K.U.B.-rrjeti i kanalizimeve të ujrave të bardha, kanalizime K.U.Z.- rrjeti i kanalizimeve të ujrave të zeza), furnizim me ujë të pijshëm, ndriçimi, etj. Rikualifikimi i rrugës synon në krijimin e hapësirave më cilësore dhe më miqësore për funksionimin e kësaj rruge me parametrat e nevojshëm.</p> <p>Përfituesit direkt të projektit janë 150 banorët e zonës.</p>	
Emri i Programit	Infrastrukturë rrugore	
Qëllimet dhe objektivat e Programit të cilat projekti do të ndihmojë të arrihen	<p>Qëllimi i projektit konsiston në përmirësimin e mjedisit urban dhe në mënyrë të veçantë të kthimit në një rrugë me standartet e duhura në shërbim të komunitetit. Ndërhyrja në rrjetin nëntokësor, mbitokësor, ujësjellës, etj, rrit cilësinë dhe sigurinë e jetës së banorëve.</p> <p>Rikonstruksioni i rrugëve, blloqeve të pallateve dhe rrugicave (karakteristikë e qytetit) mbetet objektiv i punës edhe për vitet në vazhdim. Realizimi i projektit te zbatimit duhet të sigurojë respektimin e standarteve si dhe të praktikave më të mira ndërkombëtare.</p> <p>Me zbatimin e këtij projekti do te përfitohen rreth:</p> <ul style="list-style-type: none"> 1900 m² sipërfaqe rruge e rikualifikuar/asfaltuar 1900 m² sipërfaqe rruge e ndriçuar; 460 ml kanalizime K.U.B të rikonstruktuar; 460 ml kanalizime K.U.Z. të rikonstruktuar; 300 m² trotuare; Sinjalistikë e plotë për lëvizshmërinë; 150 banorë përfitojnë; 	

0.3. Kostot e Projektit të Investimit

	T	Viti 2019	Viti 2020	Viti 2021
Kosto e zbatimit	19276	7 485	8 824	2 967
Kosto supervizim	340	340		
Kosto kolaudim	33			33
Kosto e projektimit	788	788		
Kosto Totale e Projektit 000/lekë	20437	8 613	8 824	3 000

04. Autorizuesit / Hapat e aprovimit të projekt idesë

	Emri	Nënshkrimi	Data	Qëllimi i rishikimit Statusi i Projektit Idesë
Drejtuesi i Programit ne Institucionin Buxhetor (IB)				
Komente nga Drejtuesi i Programit (nqs ka)				
Sekretari i Përgjithshem				Konfirmimi/refuzimi i aprovimit të projekt idesë
Komente nga Sekretari i Pergjithshëm (nqs ka)				

Foto evidентuese - shpjeguese të gjëndjes aktuale të rrugës









1. Rikonstruksion Rruga e "Mëndafshit"
Kodi në matricë: P04520.O2.A14.

01. Personat e Kontaktit

Emri i propozuesit të projektit	Bashkia e Shkodrës	Firma propozuesit të Projektit	
Të dhëna të detajuara për propozuesin e projektit	Drejtoria Studimeve, Planifikimit dhe Koordinimit të Investimeve		
Institucioni Buxhetor/ Ministria/grupi/sektori	Bashkia Shkodrës	Vendodhja e Projektit	Bashkia Shkodër Lagja2

02. Identifikimi i Idesë së Investimit

Projekt Idea	Rikonstruksion Rruga e "Mëndafshit"	Viti 2021 e në vazhdim
Problemet për tu adresuar	<p>Ky rikonstruksion ndodhet në Lagjen2 dhe konsiston në ndërhyrjen në rrugën e "Mëndafshit" me një sipërfaqe 180 ml. Kjo rrugë kufizohet me rrugën "Hoxha Tahsin" në anën Jug-Perëndimore, shtrihet drejt lindjes dhe është një rrugë pa dalje në krahun lindor e verior. Rruga ka gjerësi që varion nga 3 në 4 m është e rrethuar nga të gjitha anët me shtëpi private nga 1 deri në 3 kate.</p> <p>Ky projekt ka parashikuar ndërtimin nga e para e të gjithë elementeve të nevojshëm për krijimin e kushteve optimale në shërbim të komunitetit.</p> <p>Projekti dhe preventivi për fazën e zbatimit janë hartuar në terësi duke përfshirë si infrastrukturën rrugore ashtu dhe infrastrukturën nëntokësore (kanalizime K.U.B.-rrjeti i kanalizimeve të ujrave të bardha, kanalizime K.U.Z.- rrjeti i kanalizimeve të ujrave të zeza), furnizim me ujë të pijshëm, ndriçimi, etj. Rikualifikimi i rrugës synon në krijimin e hapësirave më cilësore dhe më miqësore për funksionimin e kësaj rruge me parametrat e Infrastrukturë rrugore</p>	
Emri i Programit	Infrastrukturë rrugore	
Qëllimet dhe objektivat e Programit të cilat projekti do të ndihmojë të arrihen	<p>Qëllimi i projektit konsiston në përmirësimin e mjedisit urban dhe në mënyrë të veçantë të kthimit në një rrugë me standartet e duhura në shërbim të komunitetit. Ndërhyrja në rrjetin nëntokësor, mbitokësor, ujësjellës, etj, rrit cilësinë dhe sigurinë e jetës së banorëve. Rikonstruksioni i rrugëve, blloqeve të pallateve dhe rrugicave (karakteristikë e qytetit) mbetet objektiv i punës edhe për vitet në vazhdim. Realizimi i projektit të zbatimit duhet të sigurojë respektimin e standarteve si dhe të praktikave më të mira ndërkombëtare.</p> <p>Me zbatimin e këtij projekti do të përfitohen rreth:</p> <p>720 m2 sipërfaqe rruge e rikualifikuar/asfaltuar 720 m2 sipërfaqe rruge e ndriçuar. 180 ml kanalizime K.U.B të rikonstruktuar; 180 ml kanalizime K.U.Z. të rikonstruktuar; trotuare; Sinjalistikë e plotë për lëvizshmërinë; 200 banorë përfitues;</p>	

03. Kostot e Projektit të Investimit

	Totali	Viti 2021	Në vazhdim
Kosto e zbatimit	7 546	3 734	3 812
Kosto supervizim	167		167
Kosto kolaudim	21		21
Kosto e projektimit	386	386	
Kosto Totale e Projektit - 000/lekë	8 120	4 120	4 000

04. Autorizuesit / Hapat e aprovimit të projekt idesë

	Emri	Nënshkrimi	Data	Qëllimi i rishikimit Statusi i Projektit Idesë
Drejtuesi i Programit ne Institucionin Buxhetor (IB)				
Komente nga Drejtuesi i Programit (nqs ka)				
Sekretari i Përgjithshem				Konfirmimi/refuzimi i aprovimit të projekt idesë



Komente nga Sekretari i Pergjithshëm (nqs ka)
Harta e zones





Rikonstruksion Rruga Paqes dhe Rruga Besa Shqiptare
Kodi ne matrice: P04520.O2.A15.

01. Personat e Kontaktit

Emri i propozuesit të projektit	Bashkia e Shkodrës	Firma e propozuesit të Projektit	
Të dhëna të detajuara për propozuesin e projektit	Drejtoria Studimeve, Planifikimit dhe Koordinimit të Investimeve		
Institucioni Buxhetor/ Ministria/grupi/sektori	Bashkia Shkodrës	Vendodhja e Projektit	Bashkia Shkodër Lagje2

02. Identifikimi i Idesë së Investimit

Projekt Idea	Rikonstruksion Rruga Paqes dhe Rruga Besa Shqiptare	Viti 2021 e në vazhdim
Problemet për tu adresuar	<p>Ky rikonstruksion konsiston në ndërhyrjen në Rrugën e "Paqes" dhe Rrugës "Besa Shqiptare" dhe ndodhet në Lagjen 2. Përgjithësisht përgjatë këtyre rrugëve ka banesa 1-2 katëshe. Me m² sipërfaqe totale 2460m², dhe gjatesi 600m këto rrugë i shërbejnë rreth 300 banorëve.</p> <p>Ky projekt ka parashikuar ndërtimin nga e para e të gjithë elementeve të nevojshëm për krijimin e kushteve optimale në shërbim të komunitetit.</p> <p>Projekti dhe preventivi për fazën e zbatimit do të hartohen në tërësi duke përfshirë si infrastrukturën rrugore ashtu dhe infrastrukturën nëntokësore: kanalizime K.U.B.-rrjeti i kanalizimeve të ujërave të bardha, kanalizime K.U.Z.- rrjeti i kanalizimeve të ujërave të zeza, furnizim me ujë të pijshëm, trotuare, etj.. Rikonstruksioni i rrugës synon në krijimin e hapësirave më miqësore për funksionimin e kësaj zone banimi.</p> <p>Përfituesit direkt të projektit janë 300 banorët e zonës.</p>	
Emri i Programit	Infrastrukturë rrugore	
Qëllimet dhe objektivat e Programit të cilat projekti do të ndihmojë të arrihen	<p>Qëllimi i projektit konsiston në përmirësimin e mjedisit urban dhe në mënyrë të veçantë të kthimit në një rrugë me standardet e duhura në shërbim të komunitetit. Ndërhyrja në rrjetin nëntokësor, mbitokësor, ujësjellës, etj., rrit cilësinë dhe sigurinë e jetës së banorëve.</p> <p>Rikonstruksioni i rrugëve, blloqeve të pallateve dhe rrugicave (karakteristikë e qytetit) mbetet objektiv i punës edhe për vitet në vazhdim. Realizimi i projektit te zbatimit duhet të sigurojë respektimin e standardeve si dhe të praktikave më të mira ndërkombëtare.</p> <p>Me zbatimin e këtij projekti do të përfitohen rreth:</p> <p>2460m² sipërfaqe e rikualifikuar 2000m² sipërfaqe e asfaltuar 2460m² sipërfaqe e ndriçuar 600ml kanalizime K.U.B të rikonstruara; 455ml kanalizime K.U.Z të rikonstruara; 460m² sipërfaqe trotuari Sinjalistikë e plotë për lëvizshmërinë; 300 banorë përfitojnë;</p>	

0.3. Kostot e Projektit të Investimit

	Totali	Viti 2021	Në vazhdim
Kosto e zbatimit	23 069	3 009	20 060
Kosto supervizim	390	390	
Kosto kolaudim	36		36
Kosto e projektimit	904	904	
Kosto Totale e Projektit - 000/lekë	24 399	4 303	20 096

04. Autorizuesit / Hapat e aprovimit të projekt idesë

	Emri	Nënshkrimi	Data	Qëllimi i rishikimit Statusi i Projektit Idesë
Drejtuesi i Programit ne Institucionin Buxhetor (IB)				
Komente nga Drejtuesi i Programit (nqs ka)				
Sekretari i Përgjithshëm				Konfirmimi/refuzimi i aprovimit të projekt idesë
Komente nga Sekretari i Përgjithshëm (nqs ka)				

Foto evidenteuese - shpjeguese të gjendjes aktuale të rrugës







Rikonstruksion Rruga "Hashim Kopliku"
Kodi në matricë: P04520.O2.A16.

01. Personat e Kontaktit

Emri i propozuesit të projektit	Bashkia e Shkodrës	Firma e propozuesit të Projektit	
Të dhëna të detajuara për propozuesin e projektit	Drejtoria e Studimeve, Planifikimit dhe Koordinimit të Investimeve		
Institucioni Buxhetor/ Ministria/grupi/sektori	Bashkia Shkodrës	Vendodhja e Projektit	Bashkia Shkodër Lagja 2

02. Identifikimi i Idesë së Investimit

Projekt Idea	Rikonstruksion Rruga "Hashim Kopliku"	Viti 2021
Problemet për tu adresuar	<p>Ky rikonstruksion ndodhet në Rajonin 2 dhe konsiston në ndërhyrjen në rrugën "Hashim Kopliku" me një sipërfaqe 350 m². Kjo rrugë kufizohet me Unazen Lindore, nw perwndim kufizohet me rrugwn "Shtatw Shaljanwt". Rruga është e rrethuar nga të gjitha anët me shtëpi private nga 1 deri në 2 kate.</p> <p>Ky projekt ka parashikuar ndërtimin nga e para e të gjithë elementevë të nevojshëm për krijimin e kushteve optimale në shërbim të komunitetit.</p> <p>Projekti dhe preventivi do hartohen në terësi duke përfshirë si infrastrukturën rrugore ashtu dhe infrastrukturën nëntokësore (kanalizime K.U.B.-rrjeti i kanalizimeve të ujrave të bardha, kanalizime K.U.Z.- rrjeti i kanalizimeve të ujrave të zeza), furnizim me ujë të pijshëm, ndriçimi, etj. Rikualifikimi i rrugës synon në krijimin e hapësirave më cilësore dhe më miqësore për funksionimin e kësaj rruge me parametrat e nevojshëm.</p> <p>Përfituesit direkt të projektit janë 90 banorët e zonës.</p>	
Emri i Programit	Infrastrukturë rrugore	
Qëllimet dhe objektivat e Programit të cilat projekti do të ndihmojë të arrihen	<p>Qëllimi konsiston në ofrimin e një infrastrukturë sipas standarteve bashkëkohore në të gjithë komponentët e saj, të shtrirë në të gjithë qytetin, me qëllim që t'iu mundësojë qytetarëve qarkullim normal si dhe komoditet në ecjen e këmbësorëve.</p> <p>Me zbatimin e këtij projekti do të përfitohen rreth:</p> <p>350 m² sipërfaqe rruge e rikualifikuar/asfaltuar</p> <p>350 m² sipërfaqë rrugë e ndriçuar</p> <p>85 ml kanalizime K.U.B të rikonstruara;</p> <p>85 ml kanalizime K.U.Z. të rikonstruara;</p> <p>70 m² trotuare;</p> <p>Sinjalistikë e plotë për lëvizshmërinë;</p> <p>90 banorë përfitojnë;</p>	

0.3. Kostot e Projektit të Investimit

	Totali	Viti 2021
Kosto e zbatimit	3 590	3 590
Kosto supervizim	89	89
Kosto kolaudim	14	14
Kosto e projektimit	209	209
Kosto Totale e Projektit - 000/lekë	3 902	3 902

04. Autorizuesit / Hapat e aprovimit të projekt idesë

	Emri	Nënshkrimi	Data	Qëllimi i rishikimit Statusi i Projektit Idesë
Drejtuuesi i Programit ne Institucionin Buxhetor (IB)	Drejtoria e Studimeve, Planifikimit dhe Koordinimit të Investimeve			
Komente nga Drejtuesi i Programit (nqs ka)				



Sekretari Përgjithshëm	i			Konfirmimi/refuzimi i aprovimit të projekt idesë
------------------------	---	--	--	--------------------------------------------------

Komente nga Sekretari i Përgjithshëm (nqs ka)

Foto evidencuese - shpjeguese të gjëndjes aktuale të rrugës





Rikonstruksion Rruga "Lopcej" (degezim)
Kodi në matricë: P04520.O2.A17.

01. Personat e Kontaktit

Emri i propozuesit të projektit	Bashkia e Shkodrës	Firma e propozuesit të Projektit	
Të dhëna të detajuara për propozuesin e projektit	Drejtoria e Studimeve, Planifikimit dhe Koordinimit të Investimeve		
Institucioni Buxhetor/ Ministria/grupi/sektori	Bashkia Shkodrës	Vendodhja e Projektit	Bashkia Shkodër Lagje 2

02. Identifikimi i Idesë së Investimit

Projekt Idea	Rikonstruksion Rruga "Lopcej" (degezim)	Viti 2021
Problemet për tu adresuar	Ky rikonstruksion ndodhet në Lagjen2 dhe konsiston në ndërhyrjen në degezim të rrugës "Lopcej" me një sipërfaqe 400 m ² . Ky segment kufizohet me rrugën Lopcej në veri. Rruga është e rrethuar nga të gjitha anët me shtëpi private nga 1 deri në 4 kate. Ky projekt ka parashikuar ndërtimin nga e para e të gjithë elementeve të nevojshëm për krijimin e kushteve optimale në shërbim të komunitetit. Projekti dhe preventivi do hartohen në terësi duke përfshirë si infrastrukturën rrugore ashtu dhe infrastrukturën nëntokësore (kanalizime K.U.B.-rrjeti i kanalizimeve të ujrave të bardha, kanalizime K.U.Z.- rrjeti i kanalizimeve të ujrave të zeza), furnizim me ujë të pijshëm, ndriçimi, etj. Rikualifikimi i rrugës synon në krijimin e hapësirave më cilësore dhe më miqësore për funksionimin e kësaj rruge me parametrat e nevojshëm. Përfituesit direkt të projektit janë 70 banorët e zonës.	
Emri i Programit	Infrastrukturë rrugore	
Qëllimet dhe objektivat e Programit të cilat projekti do të ndihmojë të arrihen	Qëllimi konsiston në ofrimin e një infrastrukturë sipas standarteve bashkëkohore në të gjithë komponentët e saj, të shtrirë në të gjithë qytetin, me qëllim që t'iu mundësojë qytetarëve qarkullim normal si dhe komoditet në ecjen e këmbësorëve. Me zbatimin e këtij projekti do të përfitohen rreth: 400 m ² sipërfaqe rruge e rikualifikuar/asfaltuar 400 m ² sipërfaqe rrugë e ndriçuar 95 ml kanalizime K.U.B të rikonstruara; 95 ml kanalizime K.U.Z. të rikonstruara; 80 m ² trotuare; Sinjalistikë e plotë për lëvizshmërinë; 70 banorë përfitojnë;	

0.3. Kostot e Projektit të Investimit

	Totali	Viti 2021
Kosto e zbatimit	4 040	4 040
Kosto supervizim	101	101
Kosto kolaudim	15	15
Kosto e projektimit	236	236
Kosto Totale e Projektit - 000/lekë	4392	4392

04. Autorizuesit / Hapat e aprovimit të projekt idesë

	Emri	Nënshkrimi	Data	Qëllimi i rishikimit Statusi i Projektit Idesë
Drejtuuesi i Programit ne Institucionin Buxhetor (IB)	Drejtoria e Studimeve, Planifikimit dhe Koordinimit të Investimeve			
Komente nga Drejtuesi i Programit (nqs ka)				
Sekretari Përgjithshem				Konfirmimi/refuzimi i aprovimit të projekt idesë

Komente nga Sekretari i Pergjithshëm (nqs ka)

Foto evidenteuese - shpjeguese të gjëndjes aktuale të rrugës



01. Personat e Kontaktit

Emri i propozuesit të projektit	Bashkia e Shkodrës	Firma e propozuesit të Projektit	
Të dhëna të detajuara për propozuesin e projektit	Drejtoria Studimeve, Planifikimit dhe Koordinimit të Investimeve		
Institucioni Buxhetor/ Ministria/grupi/sektori	Bashkia Shkodrës	Vendodhja e Projektit	Bashkia Shkodër Lagje 2

02. Identifikimi i Idesë së Investimit

Projekt Ideja	Rikonstruksion Degëzime Rruga "Dasho Shkreli", Rruga e "Myzyrit", Rruga "Kushtrimi"	Viti 2021 e në vazhdim
Problemet për tu adresuar	<p>Ky rikonstruksion konsiston në ndërhyrjen në tre degëzime të Rrugës "Dasho Shkreli", Rruga e "Myzyrit", Rruga "Kushtrimi" dhe ndodhet në Lagjen 2. Përgjithësisht përgjatë këtyre rrugëve ka banesa 1-2 katëshe. Me një sipërfaqe totale 1400m², dhe gjatësi 310ml këto rrugë i shërbejnë rreth 200 banorëve.</p> <p>Ky projekt ka parashikuar ndërtimin nga e para e të gjithë elementeve të nevojshëm për krijimin e kushteve optimale në shërbim të komunitetit.</p> <p>Projekti dhe preventivi për fazën e zbatimit do të hartohen në tërësi duke përfshirë si infrastrukturën rrugore ashtu dhe infrastrukturën nëntokësore: kanalizime K.U.B.-rrjeti i kanalizimeve të ujërave të bardha, kanalizime K.U.Z.- rrjeti i kanalizimeve të ujërave të zeza, furnizim me ujë të pijshëm, sinjalistikë rrugore, etj.</p> <p>Rikonstruksioni i rrugës synon në krijimin e hapësirave më miqësore për funksionimin e kësaj zone banimi.</p> <p>Përfituesit direkt të projektit janë 200 banorët e zonës.</p>	
Emri i Programit	Infrastrukturë rrugore	
Qëllimet dhe objektivat e Programit të cilat projekti do të ndihmojë të arrihen	<p>Qëllimi i projektit konsiston në përmirësimin e mjedisit urban dhe në mënyrë të veçantë të kthimit në një rrugë me standardet e duhura në shërbim të komunitetit. Ndërhyrja në rrjetin nëntokësor, mbitokësor, ujësjellës, etj., rrit cilësinë dhe sigurinë e jetës së banorëve.</p> <p>Rikonstruksioni i rrugëve, blloqeve të pallateve dhe rrugicave (karakteristikë e qytetit) mbetet objektiv i punës edhe për vitet në vazhdim. Realizimi i projektit te zbatimit duhet të sigurojë respektimin e standardeve si dhe të praktikave më të mira ndërkombëtare.</p> <p>Me zbatimin e këtij projekti do të përfitohen rreth:</p> <p>1400m² sipërfaqe e rikualifikuar/asfaltuar</p> <p>1400m² sipërfaqe e ndriçuar</p> <p>310ml kanalizime K.U.B të rikonstruara;</p> <p>310ml kanalizime K.U.Z të rikonstruara;</p> <p>Sinjalistikë e plotë për lëvizshmërinë;</p> <p>200 banorë përfitojnë;</p>	

0.3. Kostot e Projektit të Investimit

	Totali	Viti 2021	Në vazhdim
Kosto e zbatimit	13 265	5 293	7 972
Kosto supervizim	256	256	
Kosto kolaudim	28		28
Kosto Totale e Projektit - 000/lekë	13 549	5 549	8 000

04. Autorizuesit / Hapat e aprovimit të projekt idesë

	Emri	Nënshkrimi	Data	Qëllimi i rishikimit Statusi i Projektit Idesë
Drejtuesi i Programit ne Institucionin Buxhetor (IB)				
Komente nga Drejtuesi i Programit (nqs ka)				
Sekretari i Përgjithshëm				Konfirmimi/refuzimi i aprovimit të projekt idesë
Komente nga Sekretari i Përgjithshëm (nqs ka)				

Foto evidenteuese - shpjeguese të gjendjes aktuale të rrugës





Rikonstruksion Rruga "Ferrukej"
Kodi në matricë:
P04520.O2.A19.

01. Personat e Kontaktit

Emri i propozuesit të projektit	Bashkia e Shkodrës	Firma e propozuesit të Projektit	
Të dhëna të detajuara për propozuesin e projektit	Drejtoria Studimeve, Planifikimit dhe Koordinimit të Investimeve		
Institucioni Buxhetor/ Ministria/grupi/sektori	Bashkia Shkodrës	Vendodhja e Projektit	Bashkia Shkodër Lagje2

02. Identifikimi i Idesë së Investimit

Projekt Idea	Rikonstruksion Rruga " Ferrukej "	Viti 2021 e në vazhdim
Problemet për tu adresuar	Ky rikonstruksion konsiston në ndërhyrjen në rrugën "Ferrukej" me një sipërfaqereth 1500m2 dhe ndodhet në Lagjen2. Ajo kufizohet me rrugën "Shtëpите e Bujqërve" në anën jugore, kurse në anën veriore me parcelën e Trenit të Mallrave. Rruga ka dy degëzime. Rruga është e rrethuar nga të gjitha anët me shtëpi banimi. Ky projekt ka parashikuar ndërtimin nga e para e të gjithë elementevë të nevojshëm për krijimin e kushteve optimale në shërbim të komunitetit. Projekti dhe preventivi për fazën e zbatimit do të hartohennë terësi duke përfshirë si infrastrukturën rrugore ashtu dhe infrastrukturën nëntokësore (kanalizime K.U.B.-rrjeti i kanalizimeve të ujrave të bardha, kanalizime K.U.Z.- rrjeti i kanalizimeve të ujrave të zeza), furnizim me ujë të pijshëm etj. Rikualifikimi i rrugës synon në krijimin e hapësirave më cilësore për funksionimin e këtij kësaj rruge. Përfituesit direkt të projektit janë 140 banorët e zonës.	
Emri i Programit	Infrastrukturë rrugore	
Qëllimet dhe objektivat e Programit të cilat projekti do të ndihmojë të arrihen	Qëllimi i projektit konsiston në përmirësimin e mjedisit urban dhe në mënyrë të veçantë të kthimit në një rrugë me standartet e duhura në shërbim të komunitetit. Ndërhyrja në rrjetin nëntokësor, mbitokësor, ujësjellës, etj, rrit cilësinë dhe sigurinë e jetës së banorëve. Rikonstruksioni i rrugëve, blloqeve të pallateve dhe rrugicave (karakteristikë e qytetit) mbetet objektiv i punës edhe për vitet në vazhdim. Realizimi i projektit te zbatimit duhet të sigurojë respektimin e standarteve si dhe të praktikave më të mira ndërkombëtare.	

0.3. Kostot e Projektit të Investimit

	Totali	Viti 2021	Në vazhdim
Kosto e zbatimit	12 880	5 582	7 298
Kosto supervizim	259	259	
Kosto kolaudim	28		28
Kosto e projektimit	674	674	
Kosto Totale e Projektit - 000/lekë	13 841	6 515	7 326

04. Autorizuesit / Hapat e aprovimit të projekt idesë

	Emri	Nënshkrimi	Data	Qëllimi i rishikimit Statusi i Projektit Idesë
Drejtuesi i Programit ne Institucionin Buxhetor (IB)				

Komente nga Drejtuesi i Programit (nqs ka)				
Sekretari i Përgjithshëm				Konfirmimi/refuzimi i aprovimit të projekt idesë
Komente nga Sekretari i Përgjithshëm (nqs ka)				

Foto evidנטuese - shpjeguese të gjëndjes aktuale të rrugës





01. Personat e Kontaktit

Emri i propozuesit të projektit	Bashkia e Shkodrës	Firma e propozuesit të Projektit	
Të dhëna të detajuara për propozuesin e projektit	Drejtoria e Studimeve, Planifikimit dhe Koordinimit të Investimeve		
Institucioni Buxhetor/ Ministria/grupi/sektori	Bashkia Shkodrës	Vendodhja e Projektit	Bashkia Shkodër Lagje 3

02. Identifikimi i Idesë së Investimit

Projekt Idea	Rikonstruksion Rruga "Qazim Hoxha"	Viti 2019
Problemet për tu adresuar	<p>Ndwrhyrja konsiston në rikonstruksionin e segmentit të rrugës "Qazim Hoxha" përfshirë edhe sheshin e pallateve me një sipërfaqe 765m² dhe gjatësi 115ml.</p> <p>Ky projekt ka parashikuar ndërtimin e elementeve të nevojshëm për krijimin e kushteve optimale në shërbim të komunitetit.</p> <p>Projekti dhe preventivi për fazën e zbatimit do të hartohen në tërësi duke përfshirë si infrastrukturën rrugore ashtu dhe infrastrukturën nëntokësore për K.U.B (kanalizimeve të ujërave të bardha), ujësjellës, si dhe trotuare, hapësira të gjelbra, ndriçim, etj.</p> <p>Rikonstruksioni i këtij sheshi banimi synon në krijimin e hapësirave më cilësore, më miqësore, dhe më të sigurta për banorët e pallateve por edhe bizneseve përreth.</p> <p>Përfituesit direkt të projektit janë 500 banorët e zonës.</p>	
Emri i Programit	Infrastrukturë rrugore	
Qëllimet dhe objektivat e Programit të cilat projekti do të ndihmojë të arrihen	<p>Qëllimi i projektit konsiston në përmirësimin e mjedisit urban dhe në mënyrë të veçantë të kthimit në një shesh me standardet e duhura në shërbim të komunitetit. Ndërhyrja në rrjetin nëntokësor, mbitokësor, etj, rrit cilësinë dhe sigurinë e jetës së banorëve.</p> <p>Rikonstruksioni i rrugëve, blloqeve të pallateve dhe rrugicave (karakteristikë e qytetit) mbetet objektiv i punës edhe për vitet në vazhdim. Realizimi i projektit të zbatimit duhet të sigurojë respektimin e standardeve si dhe të praktikave më të mira ndërkombëtare.</p> <p>Me zbatimin e këtij projekti do të përfitohen rreth:</p> <ul style="list-style-type: none"> 765m² sipërfaqe e rikualifikuar 600m² sipërfaqe rruge e rikualifikuar/asfaltuar 765m² sipërfaqe e ndriçuar 115ml kanalizime K.U.B të rikonstruara; 115ml kanalizime K.U.Z të rikonstruara; 150m² trotuare; 150m² parkim; Sinjalistikë e plotë për lëvizshmërinë; 50m² sipërfaqe e gjelbëruar 500 banorë përfitojnë; 	

0.3. Kostot e Projektit të Investimit

	Totali	Investimi 2019
Kosto e zbatimit	5 504	5 504
Kosto supervizim	131	131
Kosto kolaudim	18	18
Kosto e projektimit	303	303
Kosto Totale e Projektit - 000/lekë	5 956	5 956

04. Autorizuesit / Hapat e aprovimit të projekt idesë

	Emri	Nënshkrimi	Data	Qëllimi i rishikimit Statusi i Projektit Idesë
Drejtuesi i Programit ne Institucionin Buxhetor (IB)	Drejtorja e Studimeve, Planifikimit dhe Koordinimit të Investimeve			
Komente nga Drejtuesi i Programit (nqs ka)				
Sekretari i Përgjithshëm				Konfirmimi/refuzimi i aprovimit të projekt idesë
Komente nga Sekretari i Përgjithshëm (nqs ka)				

Foto evidentuese - shpjeguese të gjendjes aktuale të bllokut





Rikonstruksion Degëzime Rruga At Shtjefën Gjeçovi
Kodi në matricë: P04520.O2.A21.

01. Personat e Kontaktit

Emri i propozuesit të projektit	Bashkia e Shkodrës	Firma e propozuesit të Projektit	
Të dhëna të detajuara për propozuesin e projektit	Drejtoria Studimeve, Planifikimit dhe Koordinimit të Investimeve		
Institucioni Buxhetor/ Ministria/grupi/sektori	Bashkia Shkodrës	Vendodhja e Projektit	Bashkia Shkodër Lagje 3

02. Identifikimi i Idesë së Investimit

Projekt Ideja	Rikonstruksion Degëzime Rruga "At Shtjefën Gjeçovi"	Viti 2019
Problemet për tu adresuar	<p>Ndërhyrja konsiston në rikonstruksionin e dy degëzimeve të rrugës "At Shtjefën Gjeçovi" me një sipërfaqe 350 m2 dhe ndodhet në Rajonin 3.</p> <p>Ky projekt ka parashikuar ndërtimin e elementëve të nevojshëm për krijimin e kushteve optimale në shërbim të komunitetit.</p> <p>Projekti dhe preventivi për fazën e zbatimit do të hartohen në tërësi duke përfshirë si infrastrukturën rrugore ashtu dhe infrastrukturën nëntokësore për K.U.B (kanalizimeve të ujërave të bardha), si dhe trotuare, etj.</p> <p>Rikonstruksioni i këtij degëzimi synon në krijimin e hapësirave më miqësore për banorët e pallatit dhe objekteve përreth, gjithashtu parandalon amortizimin e rrugës "At Shtjefën Gjeçovi" në nyjet ku lidhet, pasi shpeshherë akumulon ujërat eshiut, të cilët në afat të mesëm dëmtojnë rrugën ekzistuese.</p> <p>Përfituesit direkt të projektit janë 400 banorët e zonës, si dhe të punësuarit në bizneset e kateve të para.</p>	
Emri i Programit	Infrastrukturë rrugore	
Qëllimet dhe objektivat e Programit të cilat projekti do të ndihmojë të arrihen	<p>Qëllimi i projektit konsiston në përmirësimin e mjedisit urban dhe në mënyrë të veçantë të kthimit në një shesh me standardet e duhura në shërbim të komunitetit. Ndërhyrja në rrjetin nëntokësor, mbitokësor, etj, rrit cilësinë dhe sigurinë e jetës së banorëve.</p> <p>Rikonstruksioni i rrugëve, blloqeve të pallateve dhe rrugicave (karakteristikë e qytetit) mbetet objektiv i punës edhe për vitet në vazhdim. Realizimi i projektit të zbatimit duhet të sigurojë respektimin e standardeve si dhe të praktikave më të mira ndërkombëtare.</p> <p>Me zbatimin e këtij projekti do të përfitojnë rreth:</p> <p>350 m2 sipërfaqe rruge e rikualifikuar/asfaltuar 350m2 sipërfaqe rruge e ndriçuar 75 ml kanalizime K.U.B të rikonstruata; 75 ml kanalizime K.U.Z. të rikonstruata; Sinjalistikë e plotë për lëvizshmërinë; 400 banorë përfitojnë;</p>	


0.3. Kostot e Projektit të Investimit

	Totali	Viti 2019
Kosto e zbatimit	2827	2827
Kosto supervizim	71	71
Kosto kolaudim	14	14
Kosto e projektimit	165	165
Kosto Totale e Projektit - 000/lekë	3077	3077

04. Autorizuesit / Hapat e aprovimit të projekt idesë

	Emri	Nënshkrimi	Data	Qëllimi i rishikimit Statusi i Projektit Idesë
Drejtuesi i Programit ne Institucionin Buxhetor (IB)				
Komente nga Drejtuesi i Programit (nqs ka)				
Sekretari i Përgjithshëm				Konfirmimi/refuzimi i aprovimit të projekt idesë
Komente nga Sekretari i Përgjithshëm (nqs ka)				

Foto evidenteuese - shpjeguese të gjendjes aktuale të rrugës





01. Personat e Kontaktit

Emri i propozuesit të projektit	Bashkia e Shkodrës	Firma e propozuesit të Projektit	
Të dhëna të detajuara për propozuesin e projektit	Drejtoria e Studimeve, Planifikimit dhe Koordinimit të Investimeve		
Institucioni Buxhetor/ Ministria/grupi/sektori	Bashkia Shkodrës	Vendodhja e Projektit	Bashkia Shkodër Lagje 3

02. Identifikimi i Idesë së Investimit

Projekt Idea	Rikonstruksion Rruga "Brioti"	Viti 2019 e në vazhdim
Problemet për tu adresuar	<p>Ndërhyrja konsiston në rikonstruksionin e te rrugës "Brioti" me një sipërfaqe 4550m²dhe gjatësi 725ml.</p> <p>Ky projekt ka parashikuar ndërtimin e elementeve të nevojshëm për krijimin e kushteve optimale në shërbim të komunitetit.</p> <p>Projekti dhe preventivi për fazën e zbatimit do te hartohen në tërësi duke përfshirë si infrastrukturën rrugore ashtu dhe infrastrukturën nëntokësore për K.U.B (kanalizimeve të ujërave të bardha),K.U.Z (kanalizimeve të ujërave të zeza) ndriçim, trotuare, gjelbërim, etj.</p> <p>Rikonstruksioni i kësaj rruge synon në krijimin e hapësirave më cilësore, më miqësore dhe më të sigurta për banorët.</p> <p>Përfituesit direkt të projektit janë 200 banorët e zonës.</p>	
Emri i Programit	Infrastrukturë rrugore	
Qëllimet dhe objektivat e Programit të cilat projekti do të ndihmojë të arrihen	<p>Qëllimi i projektit konsiston në përmirësimin e mjedisit urban dhe në mënyrë të veçantë të kthimit në një rrugë me standardet e duhura në shërbim të komunitetit. Ndërhyrja në rjetin nëntokësor, mbitokësor, etj, rrit cilësinë dhe sigurinë e jetës së banorëve.</p> <p>Rikonstruksioni i rrugëve, blloqeve të pallateve dhe rrugicave (karakteristikë e qytetit) mbetet objektiv i punës edhe për vitet në vazhdim. Realizimi i projektit te zbatimit duhet të sigurojë respektimin e standardeve si dhe të praktikave më të mira ndërkombëtare.</p> <p>Me zbatimin e këtij projekti do te përfitohen rreth:</p> <ul style="list-style-type: none"> 4550m² sipërfaqe e rikualifikuar 4550m² sipërfaqe e ndriçuar 3100m² sipërfaqe e asfaltuar 725ml kanalizime K.U.B të rikonstruktuar; 725ml kanalizime K.U.Z të rikonstruktuar; 300m² parkim 1450m² trotuare Sinjalistikë e plotë për lëvizshmërinë; 200 banorë përfitojnë; 	

0.3. Kostot e Projektit të Investimit

	Totali	Viti 2019	Viti 2020	Viti 2021	Në vazhdim
Kosto e zbatimit	32148	6 041	8 353	8 812	8 942
Kosto supervizim	500	500			
Kosto kolaudim	58				58
Kosto e projektimit	1160	1 160			
Kosto Totale e Projektit - 000/lekë	33866	7 701	8 353	8 812	9 000

04. Autorizuesit / Hapat e aprovimit të projekt idesë

	Emri	Nënshkrimi	Data	Qëllimi i rishikimit Statusi i Projektit Idesë
Drejtuesi i Programit ne Institucionin Buxhetor (IB)	Drejtorja e Studimeve, Planifikimit dhe Koordinimit të Investimeve			
Komente nga Drejtuesi i Programit (nqs ka)				
Sekretari i Përgjithshëm				Konfirmimi/refuzimi i aprovimit të projekt idesë
Komente nga Sekretari i Përgjithshëm (nqs ka)				

Foto evidencuese - shpjeguese të gjendjes aktuale të rrugës





01. Personat e Kontaktit

Emri i propozuesit të projektit	Bashkia e Shkodrës	Firma e propozuesit të Projektit	
Të dhëna të detajuara për propozuesin e projektit	Drejtoria e Studimeve, Planifikimit dhe Koordinimit të Investimeve		
Institucioni Buxhetor/ Ministria/grupi/sektori	Bashkia Shkodrës	Vendodhja e Projektit	Bashkia Shkodër Lagje 3

02. Identifikimi i Idesë së Investimit

Projekt Ideja	Rikonstruksion Rruga "Gjon Shllaku"	Viti 2020
Problemet për tu adresuar	Ndërhyrja konsiston në rikonstruksionin e segmentit të rrugës "Gjon Shllaku" me një sipërfaqe 265m ² dhe gjatësi 75m. Ky projekt ka parashikuar ndërtimin e elementeve të nevojshëm për krijimin e kushteve optimale në shërbim të komunitetit. Projekti dhe preventivi për fazën e zbatimit do të hartohen në tërësi duke përfshirë si infrastrukturën rrugore ashtu dhe infrastrukturën nëntokësore për K.U.B (kanalizimeve të ujërave të bardha), ndriçim, etj. Rikonstruksioni i kësaj rruge synon në krijimin e hapësirave më cilësore, më miqësore, dhe më të sigurta për banorët e pallateve por edhe bizneseve përreth. Përfituesit direkt të projektit janë 80 banorët e zonës.	
Emri i Programit	Infrastrukturë rrugore	
Qëllimet dhe objektivat e Programit të cilat projekti do të ndihmojë të arrihen	Qëllimi i projektit konsiston në përmirësimin e mjedisit urban dhe në mënyrë të veçantë të kthimit në një shesh me standardet e duhura në shërbim të komunitetit. Ndërhyrja në rjetin nëntokësor, mbitokësor, etj, rrit cilësinë dhe sigurinë e jetës së banorëve. Rikonstruksioni i rrugëve, blloqeve të pallateve dhe rrugicave (karakteristikë e qytetit) mbetet objektiv i punës edhe për vitet në vazhdim. Realizimi i projektit të zbatimit duhet të sigurojë respektimin e standardeve si dhe të praktikave më të mira ndërkombëtare. Me zbatimin e këtij projekti do të përfitohen rreth: 265m ² sipërfaqe e rikualifikuar/asfaltuar 265m ² sipërfaqe e ndriçuar 75m l kanalizime K.U.B të rikonstruara; Sinjalistikë e plotë për lëvizshmërinë; 80 banorë përfitojnë;	

0.3. Kostot e Projektit të Investimit

	Totali	Viti 2020
Kosto e zbatimit	2876	2876
Kosto supervizim	73	73
Kosto kolaudim	14	14
Kosto e projektimit	168	168
Kosto Totale e Projektit - 000/lekë	3131	3131

04. Autorizuesit / Hapat e aprovimit të projekt idesë

	Emri	Nënshkrimi	Data	Qëllimi i rishikimit Statusi i Projektit Idesë
Drejtuesi i Programit ne Institucionin Buxhetor (IB)	Drejtoria e Studimeve, Planifikimit dhe Koordinimit të Investimeve			
Komente nga Drejtuesi i Programit (nqs ka)				

Sekretari i Përgjithshëm			Konfirmimi/refuzimi i aprovimit të projekt idesë
Komente nga Sekretari i Përgjithshëm (nqs ka)			

Foto evidencuese - shpjeguese të gjendjes aktuale të rrugës





Rikonstruksion Degëzim Rruga "Marin Biçikemi"

Kodi në matricë: P04520.O2.A24.

01. Personat e Kontaktit

Emri i propozuesit të projektit	Bashkia e Shkodrës	Firma e propozuesit të Projektit	
Të dhëna të detajuara për propozuesin e projektit	Drejtoria Studimeve, Planifikimit dhe Koordinimit të Investimeve		
Institucioni Buxhetor/ Ministria/grupi/sektori	Bashkia Shkodrës	Vendodhja e Projektit	Bashkia Shkodër Lagje 3

02. Identifikimi i Idesë së Investimit

Projekt Ideja	Rikonstruksion Degëzim Rruga "Marin Biçikemi"	Viti 2020
Problemet për tu adresuar	<p>Ndërhyrja konsiston në rikonstruksionin e degëzimit të rrugës "Marin Biçikemi" me një sipërfaqe 390 m2 dhe ndodhet në Rajonin 3.</p> <p>Ky projekt ka parashikuar ndërtimin e elementëve të nevojshëm për krijimin e kushteve optimale në shërbim të komunitetit.</p> <p>Projekti dhe preventivi për fazën e zbatimit do të hartohen në tërësi duke përfshirë si infrastrukturën rrugore ashtu dhe infrastrukturën nëntokësore për K.U.B (kanalizimeve të ujërave të bardha), si dhe trotuare, gjelbërim, ndriçim, etj.</p> <p>Rikonstruksioni i kësaj rruge synon në krijimin e hapësirave më cilësore, më miqësore, dhe më të sigurta për banorët e pallateve por edhe bizneseve përreth.</p> <p>Përfituesit direkt të projektit janë 200 banorët e zonës.</p>	
Emri i Programit	Infrastrukturë rrugore	
Qëllimet dhe objektivat e Programit të cilat projekti do të ndihmojë të arrihen	<p>Qëllimi i projektit konsiston në përmirësimin e mjedisit urban dhe në mënyrë të veçantë të kthimit në një shesh me standardet e duhura në shërbim të komunitetit. Ndërhyrja në rrjetin nëntokësor, mbitokësor, etj., rrit cilësinë dhe sigurinë e jetës së banorëve.</p> <p>Rikonstruksioni i rrugëve, blloqeve të pallateve dhe rrugicave (karakteristikë e qytetit) mbetet objektiv i punës edhe për vitet në vazhdim. Realizimi i projektit të zbatimit duhet të sigurojë respektimin e standardeve si dhe të praktikave më të mira ndërkombëtare.</p> <p>Me zbatimin e këtij projekti do të përfitohen rreth: 390 m2 sipërfaqe rruge e rikualifikuar/asfaltuar 390m2 sipërfaqe rruge e ndriçuar 55 ml kanalizime K.U.B të rikonstruara; Sinjalistikë e plotë për lëvizshmërinë; 200 banorë përfitojnë;</p>	

0.3. Kostot e Projektit të Investimit

	Totali	Viti 2020
Kosto e zbatimit	2676	2676
Kosto supervizim	68	68
Kosto kolaudim	13	13
Kosto e projektimit	156	156
Kosto Totale e Projektit - 000/lekë	2913	2913

04. Autorizuesit / Hapat e aprovimit të projekt idesë

	Emri	Nënshkrimi	Data	Qëllimi i rishikimit Statusi i Projektit Idesë
Drejtuesi i Programit ne Institucionin Buxhetor (IB)				
Komente nga Drejtuesi i Programit (nqs ka)				
Sekretari i Përgjithshëm				Konfirmimi/refuzimi i aprovimit të projekt idesë
Komente nga Sekretari i Përgjithshëm (nqs ka)				

Foto evidנטuese - shpjeguese të gjendjes aktuale të rrugës



Rikonstruksion Degëzim Rruga At Gjergj Fishta
Kodi në matricë: P04520.O2.A25.

01. Personat e Kontaktit

Emri i propozuesit të projektit	Bashkia e Shkodrës	Firma e propozuesit të Projektit	
Të dhëna të detajuara për propozuesin e projektit	Drejtoria e Studimeve, Planifikimit dhe Koordinimit të Investimeve		
Institucioni Buxhetor/ Ministria/grupi/sektori	Bashkia Shkodrës	Vendodhja e Projektit	Bashkia Shkodër Lagje 3

02. Identifikimi i Idesë së Investimit

Projekt Ideja	Rikonstruksion Degëzim Rruga "At Gjergj Fishta"	Viti 2021
Problemet për tu adresuar	<p>Ndërrhyrja konsiston në rikonstruksionin e një degëzim te rrugës "At Gjergj Fishta" me një sipërfaqe 465m² dhe gjatësi 85m.</p> <p>Ky projekt ka parashikuar ndërtimin e elementeve të nevojshëm për krijimin e kushteve optimale në shërbim të komunitetit.</p> <p>Projekti dhe preventivi për fazën e zbatimit do të hartohen në tërësi duke përfshirë si infrastrukturën rrugore ashtu dhe infrastrukturën nëntokësore për K.U.B (kanalizimeve të ujërave të bardha), si dhe trotuare, hapësira të gjelbra, ndriçim, etj.</p> <p>Rikonstruksioni i këtij sheshi banimi synon në krijimin e hapësirave më cilësore, më miqësore, dhe më të sigurta për banorët e pallateve por edhe bizneseve përreth.</p> <p>Përfituesit direkt të projektit janë 400 banorët e zonës.</p>	
Emri i Programit	Infrastrukturë rrugore	
Qëllimet dhe objektivat e Programit të cilat projekti do të ndihmojë të arrihen	<p>Qëllimi i projektit konsiston në përmirësimin e mjedisit urban dhe në mënyrë të veçantë të kthimit në një shesh me standardet e duhura në shërbim të komunitetit. Ndërrhyrja në rrejetin nëntokësor, mbitorësor, etj., rrit cilësinë dhe sigurinë e jetës së banorëve.</p> <p>Rikonstruksioni i rrugëve, blloqeve të pallateve dhe rrugicave (karakteristikë e qytetit) mbetet objektiv i punës edhe për vitet në vazhdim. Realizimi i projektit të zbatimit duhet të sigurojë respektimin e standardeve si dhe të praktikave më të mira ndërkombëtare.</p> <p>Me zbatimin e këtij projekti do të përfitohen rreth:</p> <ul style="list-style-type: none"> 465m² sipërfaqe e rikualifikuar/ 365m² sipërfaqe e asfaltuar 465m² sipërfaqe e ndriçuar 85m kanalizime K.U.B të rikonstruatuara; 100m² trotuare; Sinjalistikë e plotë për lëvizshmërinë; 30m² sipërfaqe e gjelbëruar 400 banorë përfitojnë; 	

0.3. Kostot e Projektit të Investimit

	Totali	Viti 2021
Kosto e zbatimit	3192	3192
Kosto supervizim	80	80
Kosto kolaudim	14	14
Kosto e projektimit	186	186
Kosto Totale e Projektit - 000/lekë	3472	3472

04. Autorizuesit / Hapat e aprovimit të projekt idesë

	Emri	Nënshkrimi	Data	Qëllimi i rishikimit Statusi i Projektit Idesë
Drejtuesi i Programit ne Institucionin Buxhetor (IB)	Drejtorja e Studimeve, Planifikimit dhe Koordinimit të Investimeve			
Komente nga Drejtuesi i Programit (nqs ka)				
Sekretari i Përgjithshëm				Konfirmimi/refuzimi i aprovimit të projekt idesë
Komente nga Sekretari i Përgjithshëm (nqs ka)				

Foto evidenteuese - shpjeguese të gjendjes aktuale të bllokut





01. Personat e Kontaktit

Emri i propozuesit të projektit	Bashkia e Shkodrës	Firma e propozuesit të Projektit	
Të dhëna të detajuara për propozuesin e projektit	Drejtoria e Studimeve, Planifikimit dhe Koordinimit të Investimeve		
Institucioni Buxhetor/ Ministria/grupi/sektori	Bashkia Shkodrës	Vendodhja e Projektit	Bashkia Shkodër Lagje 4

02. Identifikimi i Idesë së Investimit

Projekt Idea	Rikonstruksion Rruga "Lugoçesme"	Viti 2019
Problemet për tu adresuar	<p>Ky rikonstruksion ndodhet në Rajonin 4 dhe konsiston në ndërhyrjen në rrugën "Lugoçesme" me një sipërfaqe 5160 m². Kjo rrugë kufizohet me rrugën "Mehmet Pashe Plaku" në anën Veriore dhe me rrugën "9 Nuseve" në anën Jugore. Rruga është e rrethuar nga të gjitha anët me shtëpi private nga 1 deri në 3 kate.</p> <p>Ky projekt ka parashikuar ndërtimin nga e para e të gjithë elementevë të nevojshëm për krijimin e kushteve optimale në shërbim të komunitetit.</p> <p>Projekti dhe preventivi për fazën e zbatimit janë hartuar në terësi duke përfshirë si infrastrukturën rrugore ashtu dhe infrastrukturën nëntokësore (kanalizime K.U.B.-rrjeti i kanalizimeve të ujrave të bardha, kanalizime K.U.Z.- rrjeti i kanalizimeve të ujrave të zeza), furnizim me ujë të pijshëm, ndriçimi, etj. Rikualifikimi i rrugës synon në krijimin e hapësirave më cilësore dhe më miqësore për funksionimin e kësaj rruge me parametrat e nevojshëm.</p> <p>Përfituesit direkt të projektit janë 600 banorët e zonës.</p>	
Emri i Programit	Infrastrukturë rrugore	
Qëllimet dhe objektivat e Programit të cilat projekti do të ndihmojë të arrihen	<p>Qëllimi konsiston në ofrimin e një infrastrukturë sipas standarteve bashkëkohore në të gjithë komponentët e saj, të shtrirë në të gjithë qytetin, me qëllim që t'iu mundësojë qytetarëve qarkullim normal si dhe komoditet në ecjen e këmbësorëve dhe njerëzve me aftësi të kufizuara. Duke qënë një rrugë lidhese me Kalanë e Rozafës shton dhe rëndësinë që ka ndërhyrja në këtë rrugë.</p> <p>Me zbatimin e këtij projekti do të përfitohen rreth:</p> <p>5160 m² sipërfaqe rruge e rikualifikuar/asfaltuar</p> <p>5160 m² sipërfaqë rrugë e ndriçuar (40 nr. Ndriçues)</p> <p>860 ml kanalizime K.U.B të rikonstruara;</p> <p>860 ml kanalizime K.U.Z. të rikonstruara;</p> <p>1000 m² trotuare;</p> <p>Sinjalistikë e plotë për lëvizshmërinë;</p> <p>600 banorë përfitojnë;</p>	

0.3. Kostot e Projektit të Investimit

	Totali	Viti 2018	Viti 2019
Kosto e zbatimit	43760	18 977	24783
Kosto supervizim	974	974	
Kosto kolaudim	49	49	
Kosto e projektimit			0
Kosto Totale e Projektit - 000/lekë	44783	20 000	24783

04. Autorizuesit / Hapat e aprovimit të projekt idesë

	Emri	Nënshkrimi	Data	Qëllimi i rishikimit Statusi i Projektit Idesë
Drejtuesi i Programit ne Institucionin Buxhetor (IB)	Drejtorja e Studimeve, Planifikimit dhe Kordinimit të Investimeve			
Komente nga Drejtuesi i Programit (nqs ka)				
Sekretari Përgjithshem				Konfirmimi/refuzimi i aprovimit të projekt idesë
Komente nga Sekretari i Pergjithshëm (nqs ka)				

Foto evidentuese - shpjeguese të gjëndjes aktuale të rrugës





Rikonstruksion i rrugës Vehbi Ismaili.

Kodi në matricë: P04520.O2.A27.

01. Personat e Kontaktit

Emri i propozuesit të projektit	Bashkia e Shkodrës	Firma e propozuesit të Projektit	
Të dhëna të detajuara për propozuesin e projektit	Drejtoria e Studimeve, Planifikimit dhe Koordinimit të Investimeve		
Institucioni Buxhetor/ Ministria/grupi/sektori	Bashkia Shkodrës	Vendodhja e Projektit	Bashkia Shkodër Qytet, Lagjia nr.4

02. Identifikimi i Idesë së Investimit

Projekt Ideja	Rikonstruksion i rrugës Vehbi Ismaili.	Viti 2019 - 2021
Problemet për tu adresuar	<p>Ruga Vehbi Ismaili ndodhet në lagjen nr.4 të qytetit të Shkodrës dhe ka një gjatësi L=225m. Në gjendjen aktuale rruga paraqet probleme të shumëta për mirëfunksionimin e saj. Mungojnë shtresat rrugore, kalimet për këmbësoret (trotuaret), sistemi i ujërave të shiut, kuz etj.</p> <p>Ndërhyrja e menjëhershme e nevojshme është zgjidhja e problemit të qarkullimit të automjeteve dhe përmirsimin e kushteve të lëvizjes së këmbësoreve. Kalimi i automjeteve do të ketë gjërësi 4m. Lëvizja e këmbësoreve dhe siguria e tyre në lëvizje do të mundësohet me anë të ndërtimit të kalimeve të këmbësoreve (trotuareve) aty ku është fizikisht e mundur.</p> <p>Trupi i rrugës do të pastrohet, sistemohet dhe do të përgatitet për vendosjen e shtresave rrugore. Ndërhyrja në infrastrukturë konsiston në sistemimin dhe riorganizimin e rrjeteve inxhinierike të ujërave të bardha dhe të zeza. Janë parashikuar vijëzime të rrugës dhe rrjeti i ndriçimit artificial të rrugës.</p> <p>Përfituesit direkt të projektit janë 110 banorët e rruës.</p>	
Emri i Programit	Infrastrukturë rrugore	
Qëllimet dhe objektivat e Programit të cilat projekti do të ndihmojë të arrihen	<p>Qëllimi i projektit konsiston në përmirësimin e jetës së qytetarëve dhe në mënyrë të veçantë të kthimit në një rrugë me standardet e duhura në shërbim të komunitetit. Rikonstruksioni i rrugëve dhe rrugicave dhe blloqeve urbane mbetet objektiv i punës edhe për vitet në vazhdim. Realizimi i projektit te zbatimit duhet të sigurojë respektimin e standardeve si dhe të praktikave më të mira ndërkombëtare.</p> <p>Me zbatimin e këtij projekti do të përfitohen rreth:</p> <p>xxxx m² sipërfaqe rrugë e rikualifikuar/asfaltuar.</p> <p>Sinjalistikë e plotë për lëvizshmërinë;</p> <p>110 banorë përfitojnë;</p>	

0.3. Kostot e Projektit të Investimit

	Totali	Viti 2019	Viti 2020	Viti 2021
Kosto e zbatimit	9,458	1 745	3 867	3 846
Kosto supervizim	189	189		
Kosto kolaudim	21			21
Kosto totale e projektit - 000 lekë	9,668	1 934	3 867	3 867

04. Autorizuesit / Hapat e aprovimit të projekt idesë

	Emri	Nënshkrimi	Data	Qëllimi i rishikimit Statusi i Projektit Idesë
Drejtuesi i Programit ne Institucionin Buxhetor (IB)	Drejtorja e Studimeve, Planifikimit dhe Kordinimit të Investimeve			
Komente nga Drejtuesi i Programit (nqs ka)				
Sekretari i Përgjithshëm				Konfirmimi/refuzimi i aprovimit të projekt idesë
Komente nga Sekretari i Përgjithshëm (nqs ka)				



Foto evidentuese - shpjeguese të gjendjes aktuale



Rikonstruksion i rrugës Hafiz Ali Ulqinaku.

Kodi në matricë: P04520.O2.A28.

01. Personat e Kontaktit

Emri i propozuesit të projektit	Bashkia e Shkodrës	Firma e propozuesit të Projektit	
Të dhëna të detajuara për propozuesin e projektit	Drejtoria e Studimeve, Planifikimit dhe Koordinimit të Investimeve		
Institucioni Buxhetor/ Ministria/grupi/sektori	Bashkia Shkodrës	Vendodhja e Projektit	Bashkia Shkodër Qytet, Lagjia nr.4

02. Identifikimi i Idesë së Investimit

Projekt Ideja	Rikonstruksion i rrugës Hafiz Ali Ulqinaku.	Viti 2019 - 2021
Problemet për tu adresuar	<p>Rruga Hafiz Ali Ulqinaku ndodhet në lagjen nr.4 të qytetit të Shkodrës dhe ka një gjatësi L=200m. Në gjendjen aktuale rruga paraqet probleme të shumëta për mirëfunksionimin e saj. Mungojnë shtresat rrugore, kalimet për këmbësoret (trotuaret), sistemi i ujërave të shiut, kuz etj.</p> <p>Ndërhyrja e menjëhershme e nevojshme është zgjidhja e problemit të qarkullimit të automjeteve dhe përmirsimin e kushteve të lëvizjes së këmbësoreve. Kalimi i automjeteve do të ketë gjërësi 4m. Lëvizja e këmbësoreve dhe siguria e tyre në lëvizje do të mundësohet me anë të ndërtimit të kalimeve të këmbësoreve (trotuareve) aty ku është fizikisht e mundur.</p> <p>Trupi i rrugës do të pastrohet, sistemohet dhe do të përgatitet për vendosjen e shtresave rrugore. Ndërhyrja në infrastrukturë konsiston në sistemimin dhe riorganizimin e rrjeteve inxhinierike të ujërave të bardha dhe të zeza. Janë parashikuar vijëzime të rrugës dhe rrjeti i ndriçimit artificial të rrugës.</p> <p>Përfituesit direkt të projektit janë 110 banorët e rrues.</p>	
Emri i Programit	Infrastrukturë rrugore	
Qëllimet dhe objektivat e Programit të cilat projekti do të ndihmojë të arrihen	<p>Qëllimi i projektit konsiston në përmirësimin e jetës së qytetarëve dhe në mënyrë të veçantë të kthimit në një rrugë me standardet e duhura në shërbim të komunitetit. Rikonstruksioni i rrugëve dhe rrugicave dhe blloqeve urbane mbetet objektiv i punës edhe për vitet në vazhdim. Realizimi i projektit te zbatimit duhet të sigurojë respektimin e standardeve si dhe të praktikave më të mira ndërkombëtare.</p> <p>Me zbatimin e këtij projekti do të përfitohen rreth:</p> <p>885 m² sipërfaqe rrugë e rikualifikuar/asfaltuar. Sinjalistikë e plotë për lëvizshmërinë;</p> <p>110 banorë përfitojnë;</p>	

0.3. Kostot e Projektit të Investimit

	Totali	Viti 2019	Viti 2020	Viti 2021
Kosto e zbatimit	7 343	1 348	3 007	2 988
Kosto supervizim	156	156		
Kosto kolaudim	19			19
Kosto e projektimit	362		362	
Kosto totale e projektit	7,880	1 866	3 007	3 007

04. Autorizuesit / Hapat e aprovimit të projekt idesë

	Emri	Nënshkrimi	Data	Qëllimi i rishikimit Statusi i Projektit Idesë
Drejtesi i Programit ne Institucionin Buxhetor (IB)	Drejtorja e Studimeve, Planifikimit dhe Koordinimit të Investimeve			
Komente nga Drejtuesi i Programit (nqs ka)				
Sekretari i Përgjithshëm				Konfirmimi/refuzimi i aprovimit të projekt idesë
Komente nga Sekretari i Përgjithshëm (nqs ka)				

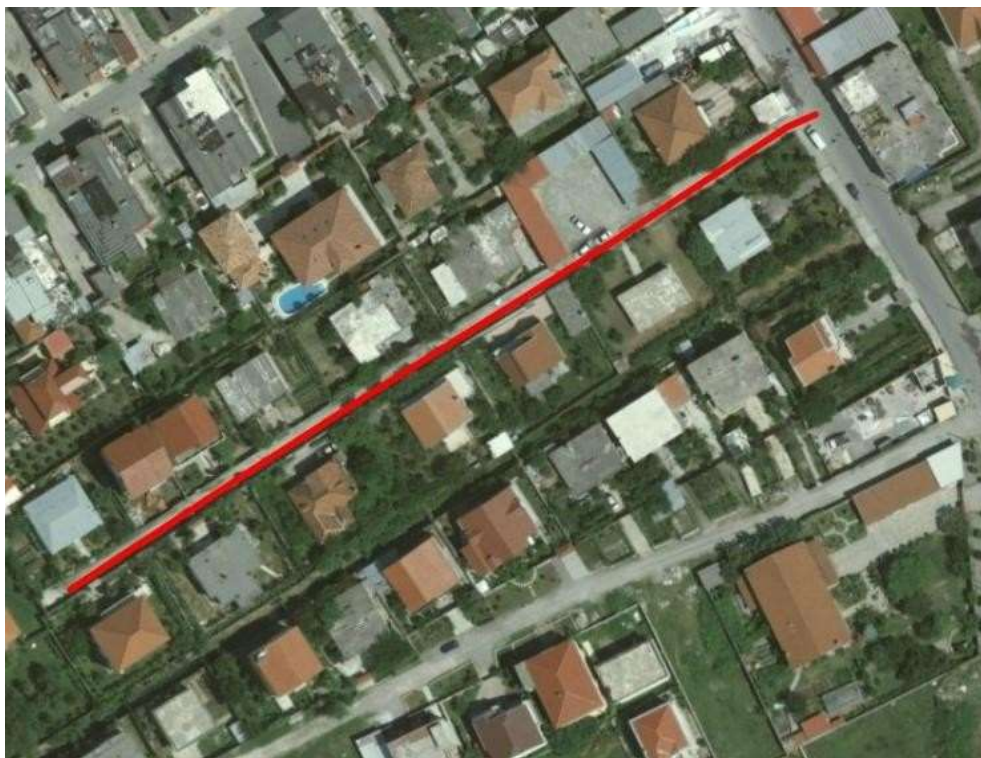


Foto evidentuese - shpjeguese të gjendjes aktuale



Rikonstruksion i rrugës 9 Nusët.
Kodi në matricë: P04520.O2.A29.

01. Personat e Kontaktit

Emri i propozuesit të projektit	Bashkia e Shkodrës	Firma e propozuesit të Projektit	
Të dhëna të detajuara për propozuesin e projektit	Drejtoria e Studimeve, Planifikimit dhe Koordinimit të Investimeve		
Institucioni Buxhetor/ Ministria/grupi/sektori	Bashkia Shkodrës	Vendodhja e Projektit	Bashkia Shkodër Qytet, Lagjja nr.4

02. Identifikimi i Idesë së Investimit

Projekt Ideja	Rikonstruksion i rrugës 9 Nusët.	Viti 2020 e në vazhdim
Problemet për tu adresuar	<p>Ruga 9 Nusët ndodhet në lagjen nr.4 të qytetit të Shkodrës dhe ka një gjatësi L=630m. Gjendja ekzistuese e trupit të rrugës është në kushte relativisht të këqija me shtresa rrugore të degraduara, vend- vende me një shtrese asfalti të prishur dhe me gropa të mëdha.</p> <p>Ky projekt parashikon rikonstruksonin total të trupit të rrugës në të gjithë gjatësinë e saj, sistemimin e ujërave të shiut, si dhe pajisjen me sinjalistikën e nevojshme horizontale dhe vertikale të rrugës.</p> <p>Ndërtimi i këtij segmenti do të lehtësojë në mënyrë të ndjeshme lëvizjen e banoreve të zonës.</p> <p>Përfituesit direkt të projektit janë 120 banorët e rruës.</p>	
Emri i Programit	Infrastrukturë rrugore	
Qëllimet dhe objektivat e Programit të cilat projekti do të ndihmojë të arrihen	<p>Qëllimi i projektit konsiston në përmirësimin e jetës së qytetarëve dhe në mënyrë të veçantë të kthimit në një rrugë me standardet e duhura në shërbim të komunitetit. Rikonstruksioni i rrugëve dhe rrugicave dhe blloqeve urbane mbetet objektivi i punës edhe për vitet në vazhdim. Realizimi i projektit të zbatimit duhet të sigurojë respektimin e standardeve si dhe të praktikave më të mira ndërkombëtare.</p> <p>Me zbatimin e këtij projekti do të përfitohen rreth:</p> <p>3,545 m² sipërfaqe rrugë e rikualifikuar/asfaltuar. Sinjalistikë e plotë për lëvizshmërinë;</p> <p>120 banorë përfitojnë;</p>	

0.3. Kostot e Projektit të Investimit

	Totali	Viti 2020	Viti 2021	Në vazhdim
Kosto e zbatimit	16 650	6 787	7 168	2 695
Kosto supërvizim	294	294		
Kosto kolaudim	27			27
Kosto e projektimit	682		682	
Kosto totale e projektit - 000 lekë	17,653	7 763	7 168	2 722

04. Autorizuesit / Hapat e aprovimit të projekt idesë

	Emri	Nënshkrimi	Data	Qëllimi i rishikimit Statusi i Projektit Idesë
Drejtuesi i Programit ne Institucionin Buxhetor (IB)	Drejtoria e Studimeve, Planifikimit dhe Koordinimit të Investimeve			
Komente nga Drejtuesi i Programit (nqs ka)				

Sekretari i Përgjithshëm				Konfirmimi/refuzimi i aprovimit të projekt idesë
Komente nga Sekretari i Përgjithshëm (nqs ka)				



Foto evidente - shpjeguese të gjendjes aktuale







Rikonstruksion i rrugës Bardhosh Dani

Kodi në matricë: P04520.O2.A30.

01. Personat e Kontaktit

Emri i propozuesit të projektit	Bashkia e Shkodrës	Firma e propozuesit të Projektit	
Të dhëna të detajuara për propozuesin e projektit	Drejtoria e Studimeve, Planifikimit dhe Koordinimit të Investimeve		
Institucioni Buxhetor/ Ministria/grupi/sektori	Bashkia Shkodrës	Vendodhja e Projektit	Bashkia Shkodër Qytet, Lagjia nr.4

02. Identifikimi i Idesë së Investimit

Projekt Ideja	Rikonstruksion i rrugës Bardhosh Dani	Viti 2021 e në vazhdim
Problemet për tu adresuar	<p>Rruga Bardhosh Dani ndodhet në lagjen nr.4 të qytetit të Shkodrës dhe ka një gjatësi L=395m. Në gjendjen aktuale rruga paraqet probleme të shumëta për mirëfunksionimin e saj. Mungojnë sistemi i ujërave të shiut, kuz, shtresat asfaltike janë shumë të amortizuara, mungojnë kalimet për këmbësoret (trotuaret) etj.</p> <p>Ndërhyrja e menjëhershme e nevojshme është zgjidhja e problemit të qarkullimit të automjeteve dhe përmirsimin e kushteve të lëvizjes së këmbësoreve. Kalimi i automjeteve do të ketë gjërësi 4m. Lëvizja e këmbësoreve dhe siguria e tyre në lëvizje do të mundësohet me anë të ndërtimit të kalimeve të këmbësoreve (trotuareve) aty ku është fizikisht e mundur.</p> <p>Trupi i rrugës do të pastrohet, sistemohet dhe do të përgatitet për vendosjen e shtresave rrugore. Ndërhyrja në infrastrukturë konsiston në sistemimin dhe riorganizimin e rrjeteve inxhinierike të ujërave të bardha dhe të zeza. Janë parashikuar vijëzime të rrugës dhe rrjeti i ndriçimit artificial të rrugës.</p> <p>Përfituesit direkt të projektit janë 250 banorët e rrugës.</p>	
Emri i Programit	Infrastrukturë rrugore	
Qëllimet dhe objektivat e Programit të cilat projekti do të ndihmojë të arrihen	<p>Qëllimi i projektit konsiston në përmirësimin e jetës së qytetarëve dhe në mënyrë të veçantë të kthimit në një rrugë me standardet e duhura në shërbim të komunitetit. Rikonstruksioni i rrugëve dhe rrugicave dhe blloqeve urbane mbetet objektiv i punës edhe për vitet në vazhdim. Realizimi i projektit të zbatimit duhet të sigurojë respektimin e standardeve si dhe të praktikave më të mira ndërkombëtare.</p> <p>Me zbatimin e këtij projekti do të përfitohen rreth:</p> <p>880 m² sipërfaqe rrugë e rikualifikuar/asfaltuar. Sinjalistikë e plotë për lëvizshmërinë;</p> <p>250 banorë përfitojnë;</p>	

0.3. Kostot e Projektit të Investimit

	Totali	Viti 2021	Në vazhdim
Kosto e zbatimit	16,501	6 529	9 972
Kosto supervizim	288	288	
Kosto kolaudim	27		27
Kosto e projektimit	670	670	
Kosto totale e projektit - 000 lekë	17,486	7 487	9 999

04. Autorizuesit / Hapat e aprovimit të projekt idesë



	Emri	Nënshkrimi	Data	Qëllimi i rishikimit Statusi i Projektit Idesë
Drejtuesi i Programit ne Institucionin Buxhetor	Drejtoria e Studimeve, Planifikimit dhe			
(IB)	Koordinimit të Investimeve			
Komente nga Drejtuesi i Programit (nqs ka)				
Sekretari i Përgjithshëm				Konfirmimi/refuzimi i aprovimit të projekt idesë
Komente nga Sekretari i Përgjithshëm (nqs ka)				





01. Personat e Kontaktit

Emri i propozuesit të projektit	Bashkia e Shkodrës	Firma e propozuesit të Projektit	
Të dhëna të detajuara për propozuesin e projektit	Drejtoria e Studimeve, Planifikimit dhe Koordinimit të Investimeve		
Institucioni Buxhetor/ Ministria/grupi/sektori	Bashkia Shkodrës	Vendodhja e Projektit	Bashkia Shkodër Lagje 5

02. Identifikimi i Idesë së Investimit

Projekt Idea	Rikonstruksion Rruga "Kamilo Libardi"	Viti 2019
Problemet për tu adresuar	<p>Ky rikonstruksion ndodhet në Lagjen5 dhe konsiston në ndërhyrjen në rrugën "Kamilio Libardi" me një sipërfaqe 840 m². Kjo rrugë kufizohet me Unazen Lindore, nw perwndim kufizohet me rrugwn "Shtatw Shaljanwt". Rruga është e rrethuar nga të gjitha anët me shtëpi private nga 1 deri në 2 kate.</p> <p>Ky projekt ka parashikuar ndërtimin nga e para e të gjithë elementevë të nevojshëm për krijimin e kushteve optimale në shërbim të komunitetit.</p> <p>Projekti dhe preventivi do hartohen në terësi duke përfshirë si infrastrukturën rrugore ashtu dhe infrastrukturën nëntokësore (kanalizime K.U.B.-rrjeti i kanalizimeve të ujrave të bardha, kanalizime K.U.Z.- rrjeti i kanalizimeve të ujrave të zeza), furnizim me ujë të pijshëm, ndriçimi, etj. Rikualifikimi i rrugës synon në krijimin e hapësirave më cilësore dhe më miqësore për funksionimin e kësaj rruge me parametrat e nevojshëm.</p> <p>Përfituesit direkt të projektit janë 90 banorët e zonës.</p>	
Emri i Programit	Infrastrukturë rrugore	
Qëllimet dhe objektivat e Programit të cilat projekti do të ndihmojë të arrihen	<p>Qëllimi konsiston në ofrimin e një infrastrukturë sipas standarteve bashkëkohore në të gjithë komponentët e saj, të shtrirë në të gjithë qytetin, me qëllim që t'iu mundësojë qytetarëve qarkullim normal si dhe komoditet në ecjen e këmbësorëve.</p> <p>Me zbatimin e këtij projekti do të përfitohen rreth:</p> <ul style="list-style-type: none"> 840 m² sipërfaqe rruge e rikualifikuar/asfaltuar 840 m² sipërfaqë rrugë e ndriçuar 240 ml kanalizime K.U.B të rikonstruktuar; 240 ml kanalizime K.U.Z. të rikonstruktuar; 200 m² trotuare; Sinjalistikë e plotë për lëvizshmërinë; 90 banorë përfitojnë; 	

0.3. Kostot e Projektit të Investimit

	Totali	Viti 2019
Kosto e zbatimit	9 270	9 270
Kosto supervizim	194	194
Kosto kolaudim	22	22
Kosto e projektimit	451	451
Kosto Totale e Projektit - 000/lekë	9 937	9 937

04. Autorizuesit / Hapat e aprovimit të projekt idesë

	Emri	Nënshkrimi	Data	Qëllimi i rishikimit Statusi i Projektit Idesë
Drejtuesi i Programit ne Institucionin Buxhetor (IB)	Drejtorja e Studimeve, Planifikimit dhe Kordinimit të Investimeve			
Komente nga Drejtuesi i Programit (nqs ka)				
Sekretari Përgjithshem				Konfirmimi/refuzimi i aprovimit të projekt idesë
Komente nga Sekretari i Pergjithshëm (nqs ka)				

Foto evidentuese - shpjeguese të gjëndjes aktuale të rrugës



01. Personat e Kontaktit

Emri i propozuesit të projektit	Bashkia e Shkodrës	Firma e propozuesit të Projektit	
Të dhëna të detajuara për propozuesin e projektit	Drejtoria Studimeve, Planifikimit dhe Koordinimit të Investimeve		
Institucioni Buxhetor/ Ministria/grupi/sektori	Bashkia Shkodrës	Vendodhja e Projektit	Bashkia Shkodër Lagje 5

02. Identifikimi i Idesë së Investimit

Projekt Idea	Rikonstruksion Rruga "Shasi"	Viti 2019 e në vazhdim
Problemet për tu adresuar	<p>Kjo rrugë me një sipërfaqe prej 2070 m2, aktualisht është e degraduar, me mangësi të sistemit K.U.B., K.U.Z. Duhet të rivlerësohet ndriçimi në të gjithë gjatësinë e rrugës.</p> <p>Prej shumë vitesh ky segment nuk ka pasur ndërhyrje në infrastrukturën rrugore dhe kjo ka bërë që gjëndja e tij të jetë aq kritike sa që të vështirësohet kalimi i qytetarëve sidomos në kohë rreshjesh.</p> <p>Përfituesit direkt të projektit janë rreth 30 familje, me rreth 180 banorë. Afërsia që ka kjo zonë me Stacionin Hekurudhor të qytetit i jep një rëndësi të veçantë.</p>	
Emri i Programit	Infrastrukturë rrugore	
Qëllimet dhe objektivat e Programit të cilat projekti do të ndihmojë të arrihen	<p>"Mobilitet për jetesë më të mirë, krijimi i hapësirave më miqësore për një cilësi dhe siguri më të lartë" është qëllimi i përgjithshëm i programit të bashkisë së re.</p> <p>Rikualifikimi i mjediseve të përbashkëta dhe rikonstruksioni i rrugëve dhe rrugicave (karakteristike e qytetit) mbetet objektiv i punës edhe për vitet në vazhdim.</p> <p>Konkretisht rikonstruksioni i rrugës "Shasi" konsiston në përmirësimin e mjedisit urban dhe në mënyrë të veçantë të kthimit në një rrugë me standarte në shërbim të komunitetit. Ndërhyrja në rrjetin nëntokësor, në sistemimin e asfaltimit dhe rivlerësimi i ndriçimit, rrisin cilësinë dhe sigurinë e jetës së banorëve.</p> <p>Me zbatimin e këtij projekti do të përfitohen rreth: 2070 m2 sipërfaqe rruge e rikualifikuar/asfaltuar 2070 m2 sipërfaqe rruge e ndriçuar (13 nr. Ndriçues) 420 ml kanalizime K.U.B të rikonstruktura; 420 ml kanalizime K.U.Z. të rikonstruktura; Sinjalistikë e plotë për lëvizshmërinë; 30 familje, rreth 180 banorë përfitojnë;</p>	

0.3. Kostot e Projektit të Investimit

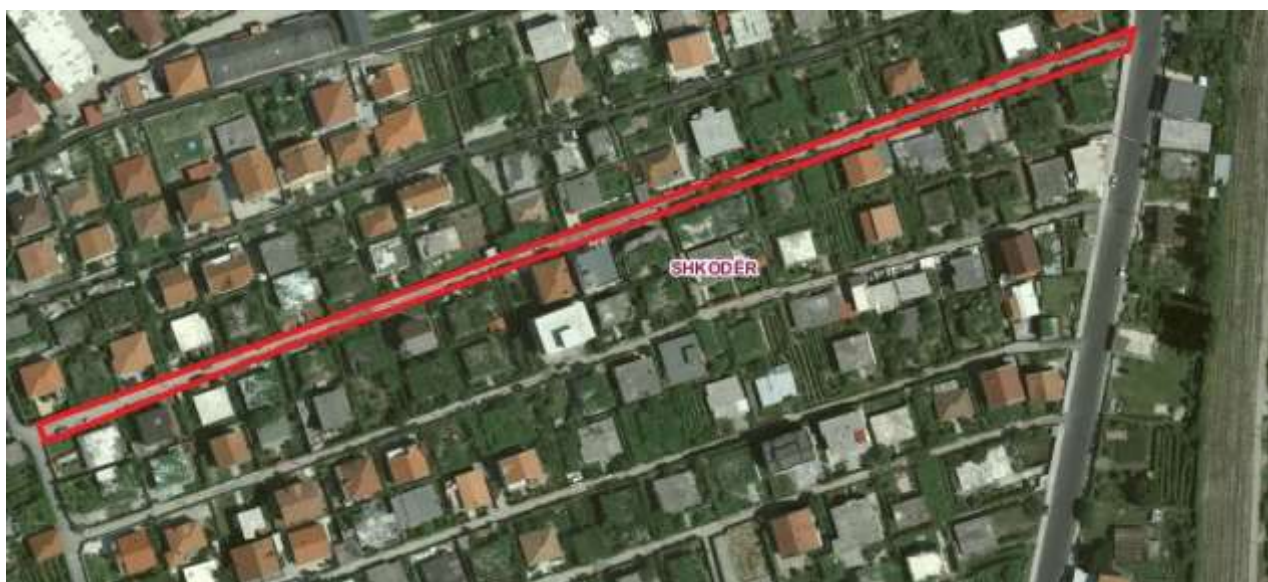
	Totale	Viti 2019	Viti 2020	Viti 2021
Kosto e zbatimit	16 851	8 285	4 302	4 264
Kosto supervizim	318	318		
Kosto kolaudim	38			38
Kosto e projektimit	826	826		

Kosto Totale e Projektit - 000/lekë	18 033	9 429	4 302	4 302
----------------------------------------	--------	-------	-------	-------

04. Autorizuesit / Hapat e aprovimit të projekt idesë

	Emri	Nënshkrimi	Data	Qëllimi i rishikimit Statusi i Projektit Idesë
Drejtuesi i Programit ne Institucionin Buxhetor (IB)				
Komente nga Drejtuesi i Programit (nqs ka)				
Sekretari i Përgjithshem				Konfirmimi/refuzimi i aprovimit të projekt idesë
Komente nga Sekretari i Pergjithshëm (nqs ka)				

Foto evidenteuese - shpjeguese të gjëndjes aktuale të rrugës





01. Personat e Kontaktit

Emri i propozuesit të projektit	Bashkia e Shkodrës	Firma e propozuesit të Projektit	
Të dhëna të detajuara për propozuesin e projektit	Drejtoria Studimeve, Planifikimit dhe Koordinimit të Investimeve		
Institucioni Buxhetor/ Ministria/grupi/sektori	Bashkia Shkodrës	Vendodhja e Projektit	Bashkia Shkodër Lagja nr 3

02. Identifikimi i Idesë së Investimit

Projekt Idea	Rikonstruksion Rruga " Zef Kakarriqi"	Viti 2019 - 2021
Problemet për tu adresuar	<p>Kjo rrugë me një sipërfaqe prej 1625 m², aktualisht është e degraduar, me mangësi të sistemit K.U.B., K.U.Z. Duhet të rivlerësohet ndriçimi në të gjithë gjatësinë e rrugës.</p> <p>Prej shumë vitesh ky segment nuk ka pasur ndërhyrje në infrastrukturën rrugore dhe kjo ka bërë që gjëndja e tij të jetë aq kritike sa që të vështirësohet kalimi i qytetarëve sidomos në kohë rreshjesh.</p> <p>Përfituesit direkt të projektit janë rreth 30 familje, me rreth 200 banorë. Afërsia që ka kjo zonë me Stacionin Hekurudhor të qytetit i jep një rëndësi të vecantë.</p>	
Emri i Programit	Infrastrukturë rrugore	
Qëllimet dhe objektivat e Programit të cilat projekti do të ndihmojë të arrihen	<p>"Mobilitet për jetesë më të mirë, krijimi i hapësirave më miqësore për një cilësi dhe siguri më të lartë" është qëllimi i përgjithshëm i programit të bashkisë së re.</p> <p>Rikualifikimi i mjediseve të përbashkëta dhe rikonstruksioni i rrugëve dhe rrugicave (karakteristike e qytetit) mbetet objektiv i punës edhe për vitet në vazhdim.</p> <p>Konkretisht rikonstruksioni i rrugës "Shasi" konsiston në përmirësimin e mjedisit urban dhe në mënyrë të veçantë të kthimit në një rrugë me standarte në shërbim të komunitetit. Ndërhyrja në rrjetin nëntokësor, në sistemimin e asfaltimit dhe rivlerësimi i ndriçimit, rrisin cilësinë dhe sigurinë e jetës së banorëve.</p> <p>Me zbatimin e këtij projekti do të përfitohen rreth:</p> <ul style="list-style-type: none"> 1625 m² sipërfaqe rruge e rikualifikuar/asfaltuar 1625 m² sipërfaqe rruge e ndriçuar 325 ml kanalizime K.U.B të rikonstruktura; 325 ml kanalizime K.U.Z. të rikonstruktura; Sinjalistikë e plotë për lëvizshmërinë; 30 familje, rreth 200 banorë përfitojnë; 	

0.3. Kostot e Projektit të Investimit

	Tot	Viti 2019	Viti 2020	Viti 2021
Kosto e zbatimit	13 987	6 569	3 722	3 696
Kosto supervizim	263	263		
Kosto kolaudim	26			26
Kosto e projektimit	612	612		
Kosto Totale e Projektit - 000/lekë	14 888	7 444	3 722	3 722

04. Autorizuesit / Hapat e aprovimit të projekt idesë

	Emri	Nënshkrimi	Data	Qëllimi i rishikimit Statusi i Projektit Idesë
Drejtuesi i Programit ne Institucionin Buxhetor (IB)				
Komente nga Drejtuesi i Programit (nqs ka)				
Sekretari i Përgjithshem				Konfirmimi/refuzimi i aprovimit të projekt idesë
Komente nga Sekretari i Pergjithshëm (nqs ka)				

Foto evidentuese - shpjeguese të gjëndjes aktuale të rrugës





01. Personat e Kontaktit

Emri i propozuesit të projektit	Bashkia e Shkodrës	Firma e propozuesit të Projektit	
Të dhëna të detajuara për propozuesin e projektit	Drejtoria Studimeve, Planifikimit dhe Koordinimit të Investimeve		
Institucioni Buxhetor/ Ministria/grupi/sektori	Bashkia Shkodrës	Vendodhja e Projektit	Bashkia Shkodër Lagje5

02. Identifikimi i Idesë së Investimit

Projekt Ideja	Rikonstruksion Rruga "At Zef Valentini"	Viti 2020 e në vazhdim
Problemet për tu adresuar	<p>Ky rikonstruksion konsiston në ndërhyrjen në Rrugën "At Zef Valentini" duke përfshirë edhe Rrugën "Fushë Firej" dhe ndodhet në Lagjen5. Përgjithësisht përgjatë këtyre segmenteve ka banesa 1-2 katëshe. Me një sipërfaqe totale 1700m², dhe gjatesi 325ml këto rrugë i shërbejnë rreth 200 banorëve.</p> <p>Ky projekt ka parashikuar ndërtimin nga e para e të gjithë elementeve të nevojshëm për krijimin e kushteve optimale në shërbim të komunitetit.</p> <p>Projekti dhe preventivi për fazën e zbatimit do të hartohen në tërësi duke përfshirë si infrastrukturën rrugore ashtu dhe infrastrukturën nëntokësore: kanalizime K.U.B.-rrjeti i kanalizimeve të ujërave të bardha, kanalizime K.U.Z.- rrjeti i kanalizimeve të ujërave të zeza, furnizim me ujë të pijshëm, trotuare, etj.. Rikonstruksioni i rrugës synon në krijimin e hapësirave më miqësore për funksionimin e kësaj zone banimi.</p> <p>Përfituesit direkt të projektit janë 200 banorët e zonës.</p>	
Emri i Programit	Infrastrukturë rrugore	
Qëllimet dhe objektivat e Programit të cilat projekti do të ndihmojë të arrihen	<p>Qëllimi i projektit konsiston në përmirësimin e mjedisit urban dhe në mënyrë të veçantë të kthimit në një rrugë me standardet e duhura në shërbim të komunitetit. Ndërhyrja në rrjetin nëntokësor, mbitokësor, ujësjellës, etj., rrit cilësinë dhe sigurinë e jetës së banorëve.</p> <p>Rikonstruksioni i rrugëve, blloqeve të pallateve dhe rrugicave (karakteristikë e qytetit) mbetet objektiv i punës edhe për vitet në vazhdim. Realizimi i projektit te zbatimit duhet të sigurojë respektimin e standardeve si dhe të praktikave më të mira ndërkombëtare.</p> <p>Me zbatimin e këtij projekti do të përfitohen rreth:</p> <ul style="list-style-type: none"> 1700m² sipërfaqe e rikualifikuar 1250m² sipërfaqe e asfaltuar 1700m² sipërfaqe e ndriçuar 325ml kanalizime K.U.B të rikonstruara; 325ml kanalizime K.U.Z të rikonstruara; 450m² sipërfaqe trotuari Sinjalistikë e plotë për lëvizshmërinë; 200 banorë përfitojnë; 	

0.3. Kostot e Projektit të Investimit

	Totali	Viti 2020	Viti 2021	Në vazhdim
Kosto e zbatimit	13 515	2 501	6 042	4 972
Kosto supervizim	260	260		
Kosto kolaudim	28			28
Kosto e projektimit	603	603		
Kosto Totale e Projektit - 000/lekë	14 406	3 364	6 042	5 000

04. Autorizuesit / Hapat e aprovimit të projekt idesë

	Emri	Nënshkrimi	Data	Qëllimi i rishikimit Statusi i Projektit Idesë
Drejtuesi i Programit ne Institucionin Buxhetor (IB)				
Komente nga Drejtuesi i Programit (nqs ka)				
Sekretari i Përgjithshëm				Konfirmimi/refuzimi i aprovimit të projekt idesë
Komente nga Sekretari i Përgjithshëm (nqs ka)				

Foto evidenteuese - shpjeguese të gjendjes aktuale të rrugës





01. Personat e Kontaktit

Emri i propozuesit të projektit	Bashkia e Shkodrës	Firma e propozuesit të Projektit	
Të dhëna të detajuara për propozuesin e projektit	Drejtoria Studimeve, Planifikimit dhe Koordinimit të Investimeve		
Institucioni Buxhetor/ Ministria/grupi/sektori	Bashkia Shkodrës	Vendodhja e Projektit	Bashkia Shkodër Lagje5

02. Identifikimi i Idesë së Investimit

Projekt Ideja	Rikonstruksion Rruga "Gjon Gazulli"	Viti 2020 e në vazhdim
Problemet për tu adresuar	<p>Ky rikonstruksion konsiston në ndërhyrjen në Rrugën " Gjon Gazulli" dhe ndodhet në Lagjen5. Përgjithësisht përgjatë këtijsegmenti ka banesa 1-2 katëshe dhe ndërtesa industriale. Me një sipërfaqe totale3300m², dhe gjatesi 370mlkëto rrugë i shërbejnë rreth 150 banorëve.</p> <p>Ky projekt ka parashikuar ndërtimin nga e para e të gjithë elementeve të nevojshëm për krijimin e kushteve optimale në shërbim të komunitetit.</p> <p>Projekti dhe preventivi për fazën e zbatimit do të hartohen në tërësi duke përfshirë si infrastrukturën rrugore ashtu dhe infrastrukturën nëntokësore: kanalizime K.U.B.-rrjeti i kanalizimeve të ujërave të bardha, kanalizime K.U.Z.- rrjeti i kanalizimeve të ujërave të zeza, furnizim me ujë të pijshëm, trotuare, ndriçim, etj.. Rikonstruksioni i rrugës synon në krijimin e hapësirave më miqësore për funksionimin e kësaj zone banimi.</p> <p>Përfituesit direkt të projektit janë 150 banorët dhe bizneset zonës.</p>	
Emri i Programit	Infrastrukturë rrugore	
Qëllimet dhe objektivat e Programit të cilat projekti do të ndihmojë të arrihen	<p>Qëllimi i projektit konsiston në përmirësimin e mjedisit urban dhe në mënyrë të veçantë të kthimit në një rrugë me standardet e duhura në shërbim të komunitetit. Ndërhyrja në rrjetin nëntokësor, mbitokësor, ujësjellës, etj., rrit cilësinë dhe sigurinë e jetës së banorëve.</p> <p>Rikonstruksioni i rrugëve, blloqeve të pallateve dhe rrugicave (karakteristikë e qytetit) mbetet objektiv i punës edhe për vitet në vazhdim. Realizimi i projektit të zbatimit duhet të sigurojë respektimin e standardeve si dhe të praktikave më të mira ndërkombëtare.</p> <p>Me zbatimin e këtij projekti do të përfitohen rreth:</p> <p>3300m² sipërfaqe e rikualifikuar 1700m² sipërfaqe e asfaltuar 3300m² sipërfaqe e ndriçuar 370ml kanalizime K.U.B të rikonstruara; 370ml kanalizime K.U.Z të rikonstruara; 750m² sipërfaqe trotuari 850m² sipërfaqe e gjelbëruar Sinjalistikë e plotë për lëvizshmërinë; 150 banorë përfitojnë;</p>	

0.3. Kostot e Projektit të Investimit

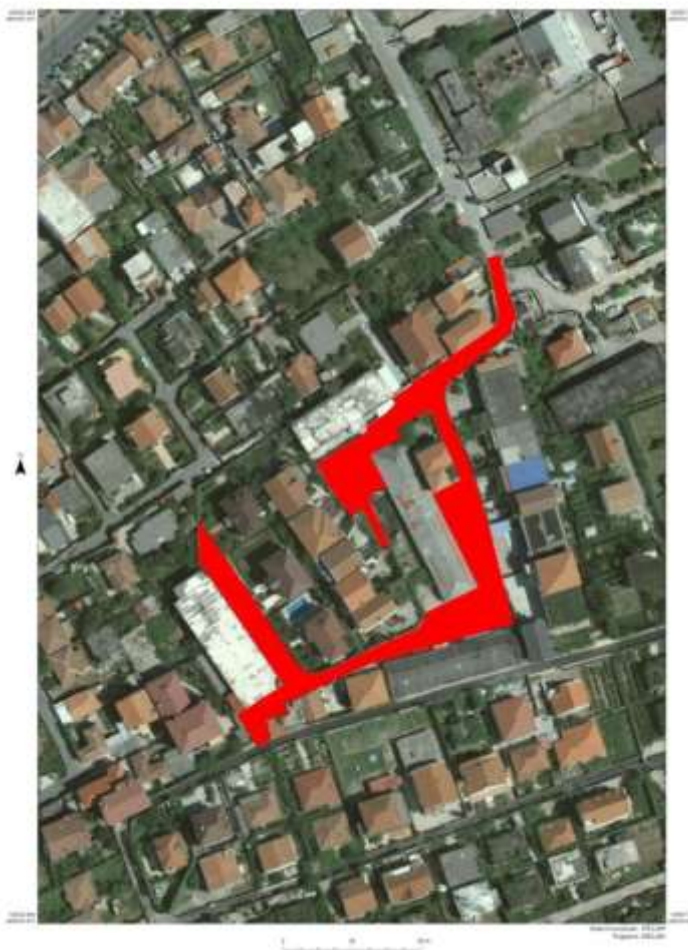
	Totali	Viti 2020	Viti 2021	Ne vazhdim
Kosto e zbatimit	16 953	3 150	8 834	4 969
Kosto supervizim	309	309		
Kosto kolaudim	31			31
Kosto e projektimit	717	717		

Kosto Totale e Projektit - 000/lekë	18 010	4 176	8 834	5 000
-------------------------------------------	--------	-------	-------	-------

04. Autorizuesit / Hapat e aprovimit të projekt idesë

	Emri	Nënshkrimi	Data	Qëllimi i rishikimit Statusi i Projektit Idesë
Drejtuesi i Programit ne Institucionin Buxhetor (IB)				
Komente nga Drejtuesi i Programit (nqs ka)				
Sekretari i Përgjithshëm				Konfirmimi/refuzimi i aprovimit të projekt idesë
Komente nga Sekretari i Përgjithshëm (nqs ka)				

Foto evidентuese - shpjeguese të gjendjes aktuale të rrugës





01. Personat e Kontaktit

Emri i propozuesit të projektit	Bashkia e Shkodrës	Firma e propozuesit të Projektit	
Të dhëna të detajuara për propozuesin e projektit	Drejtoria Studimeve, Planifikimit dhe Koordinimit të Investimeve		
Institucioni Buxhetor/ Ministria/grupi/sektori	Bashkia Shkodrës	Vendodhja e Projektit	Bashkia Shkodër Lagje 2

02. Identifikimi i Idesë së Investimit

Projekt Idea	Rikualifikim Urban Bloqe banimi "Qemal Draçini" (Pallati i pyjores)	Viti 2019
Problemet për tu adresuar	<p>Ky rikonstruksion konsiston në ndërhyrjen në sheshin publik tek blloku i pallateve " Qemal Draçini " (Pallati i Pyjores) me një sipërfaqe 1120 m2 dhe ndodhet në Rajonin 2. Ai kufizohet me rrugën " Qemal Draçini " në anën lindore. Sheshi është i rrethuar nga ana e rrugës kryesore me pallate 5 katëshe, dhe ne anën perendimore e veriore me shtepi banimi 2-3 kateshe.</p> <p>Ky projekt ka parashikuar ndërtimin nga e para e të gjithë elementevë të nevojshëm për krijimin e kushteve optimale në shërbim të komunitetit.</p> <p>Projekti dhe preventivi për do të hartohen në terësi duke përfshirë si infrastrukturën rrugore ashtu dhe infrastrukturën nëntokësore (kanalizime K.U.B.-rrjeti i kanalizimeve të ujrave të bardha, kanalizime K.U.Z.- rrjeti i kanalizimeve të ujrave të zeza), furnizim me ujë të pijshëm, trotuare, ndriçimi, gjelbërim, parkim etj.). Rikualifikimi i sheshit publik synon në krijimin e hapësirave më miqësore për funksionimin e këtij sheshi si bllok bashkëkohor banimi.</p> <p>Përfituesit direkt të projektit janë 150 banorët e zonës, nga të cilët ka nxënës që frekuentojnë kopshtet dhe shkollat afër zonës.</p>	
Emri i Programit	Infrastrukturë rrugore	
Qëllimet dhe objektivat e Programit të cilat projekti do të ndihmojë të arrihen	<p>Qëllimi i projektit konsiston në përmirësimin e mjedisit urban dhe në mënyrë të veçantë të kthimit në një rrugë me standartet e duhura në shërbim të komunitetit. Ndërhyrja në rrjetin nëntokësor, mbitorësor, ujësjellës, etj, rrit cilësinë dhe sigurinë e jetës së banorëve.</p> <p>Rikonstruksioni i rrugëve, blloqeve të pallateve dhe rrugicave (karakteristikë e qytetit) mbetet objektiv i punës edhe për vitet në vazhdim. Realizimi i projektit të zbatimit duhet të sigurojë respektimin e standarteve si dhe të praktikave më të mira ndërkombëtare.</p> <p>Me zbatimin e këtij projekti do të përfitojnë rreth:</p> <ul style="list-style-type: none"> 1120 m2 sipërfaqe rrugë e rikualifikuar/asfaltuar 1120 m2 sipërfaqe rrugë e ndriçuar (15 Ndrriçues) 230 ml kanalizime K.U.B të rikonstruktura; 230 ml kanalizime K.U.Z. të rikonstruktura; 120 m2 trotuare; 150 m2 parkim; Sinjalistikë e plotë për lëvizshmërinë; 150 banorë përfitojnë; 	

0.3. Kostot e Projektit të Investimit

	Totali	Viti 2019
Kosto e zbatimit	9 443	9 443
Kosto supervizim	229	206
Kosto kolaudim	24	24
Kosto Totale e Projektit - 000/lekë	9 696	9 696

04. Autorizuesit / Hapat e aprovimit të projekt idesë

	Emri	Nënshkrimi	Data	Qëllimi i rishikimit Statusi i Projektit Idesë
Drejtuesi i Programit ne Institucionin Buxhetor (IB)				
Komente nga Drejtuesi i Programit (nqs ka)				
Sekretari i Përgjithshem				Konfirmimi/refuzimi i aprovimit të projekt idesë
Komente nga Sekretari i Pergjithshëm (nqs ka)				

Foto evidentuese - shpjeguese të gjëndjes aktuale të rrugës



Rikualifikim Urban Bllaqe Banimi "Qemal Draçini" (tek Sahati)

Kodi në matricë: P04520.O2.A38.

01. Personat e Kontaktit

Emri i propozuesit të projektit	Bashkia e Shkodrës	Firma e propozuesit të Projektit	
Të dhëna të detajuara për propozuesin e projektit	Drejtoria e Studimeve, Planifikimit dhe Koordinimit të Investimeve		
Institucioni Buxhetor/ Ministria/grupi/sektori	Bashkia Shkodrës	Vendodhja e Projektit	Bashkia Shkodër Lagje 3

02. Identifikimi i Idesë së Investimit

Projekt Idea	Rikualifikim Urban Bllaqe Banimi "Qemal Draçini" (tek Sahati)	Viti 2019
Problemet për tu adresuar	<p>Ky rikualifikim konsiston në rikonstruksionin e sheshit te pallateve ndërmjet rrugës "Qemal Draçini dhe rrugës "Vaso Kadija" me një sipërfaqe 3500 m² dhe ndodhet në Rajonin 3. Ky projekt ka parashikuar ndërtimin e elementeve të nevojshëm për krijimin e kushteve optimale në shërbim të komunitetit.</p> <p>Projekti dhe preventivi për fazën e zbatimit janë hartuar në terësi duke përfshirë si infrastrukturën rrugore ashtu dhe infrastrukturën nëntokësore për K.U.B (kanalizimeve të ujrave të bardha), ujësjellës, K.U.Z., si dhe trotuare, hapësira të gjelbërta, ndriçim, etj.</p> <p>Rikonstruksioni i këtij sheshi banimi synon në krijimin e hapësirave më cilësore, më miqësore, dhe më të sigurta për banorët e pallateve por edhe bizneseve përrëth.</p> <p>Përfituesit direkt të projektit janë 700 banorët e zonës, si dhe të punsuarit në bizneset e kateve të para.</p>	
Emri i Programit	Infrastrukturë rrugore	
Qëllimet dhe objektivat e Programit të cilat projekti do të ndihmojë të arrihen	<p>Qëllimi i projektit konsiston në përmirësimin e mjedisit urban dhe në mënyrë të veçantë të kthimit në një shesh me standartet e duhura në shërbim të komunitetit. Ndërhryja në rrjetin nëntokësor, mbitorësor, etj, rrit cilësinë dhe sigurinë e jetës së banorëve.</p> <p>Rikonstruksioni i rrugëve, bllaqeve të pallateve dhe rrugicave (karakteristikë e qytetit) mbetet objektiv i punës edhe për vitet në vazhdim. Realizimi i projektit te zbatimit duhet të sigurojë respektimin e standarteve si dhe të praktikave më të mira ndërkombëtare.</p> <p>Me zbatimin e këtij projekti do te përfitohen rreth:</p> <p>3500 m² sipërfaqe rruge e rikualifikuar/asfaltuar</p> <p>3300 m² sipërfaqe rruge e ndriçuar (24 nr. ndriçues)</p> <p>500 ml kanalizime K.U.B të rikonstruktuar;</p> <p>500 ml kanalizime K.U.Z. të rikonstruktuar;</p> <p>200 m² trotuare;</p> <p>350 m² parkim;</p>	

0.3. Kostot e Projektit të Investimit

	Totali	Viti 2018	Viti 2019
Kosto e zbatimit	22 677	9473	13 204
Kosto supervizim	487	487	
Kosto kolaudim	40	40	
Kosto Totale e Projektit - 000/lekë	23 204	10 000	13 204

04. Autorizuesit / Hapat e aprovimit të projekt idesë

	Emri	Nënshkrimi	Data	Qëllimi i rishikimit Statusi i Projektit Idesë
Drejtuesi i Programit ne Institucionin Buxhetor (IB)	Drejtoria e Studimeve, Planifikimit dhe Koordinimit të Investimeve			
Komente nga Drejtuesi i Programit (nqs ka)				
Sekretari Përgjithshem				Konfirmimi/refuzimi i aprovimit të projekt idesë
Komente nga Sekretari i Pergjithshëm (nqs ka)				

Foto evidenteuse - shpjeguese të gjëndjes aktuale të bllokut





5. Rikualifikim Urban Sheshi Pogej (tek Merkata) Kodi në matricë: P04520.O2.A39.

01. Personat e Kontaktit

Emri i propozuesit të projektit	Bashkia e Shkodrës	Firma e propozuesit të Projektit	
Të dhëna të detajuara për propozuesin e projektit	Drejtoria e Studimeve, Planifikimit dhe Koordinimit të Investimeve		
Institucioni Buxhetor/ Ministria/grupi/sektori	Bashkia Shkodrës	Vendodhja e Projektit	Bashkia Shkodër Lagje 3

02. Identifikimi i Idesë së Investimit

Projekt Idea	Rikualifikim Urban Sheshi Pogej (tek Merkata)	Viti 2020 e ne vazhdim
Problemet për tu adresuar	<p>Ky rikualifikim konsiston në rikonstruksionin e segmentit të rrugës dhe sheshit në hyrje të merkatës në rrugën "Pogej" me një sipërfaqe 5 785 m² dhe ndodhet në Rajonin 3. Ky projekt ka parashikuar ndërtimin e elementeve të nevojshëm për krijimin e kushteve optimale në shërbim të komunitetit.</p> <p>Projekti dhe preventivi për fazën e zbatimit janë hartuar në tërësi duke përfshirë si infrastrukturën rrugore ashtu dhe infrastrukturën nëntokësore për K.U.B (kanalizimeve të ujërave të bardha), ujësjellës, si dhe trotuare, hapësira të gjelbra, ndriçim, etj.</p> <p>Rikonstruksioni i këtij sheshi banimi synon në krijimin e hapësirave më cilësore, më miqësore, dhe më të sigurta për banorët e pallateve por edhe bizneseve përreth. Përfituesit direkt të projektit janë 700 banorët e zonës, si dhe të punësuarit në bizneset e zonës.</p>	
Emri i Programit	Infrastrukturë rrugore	
Qëllimet dhe objektivat e Programit të cilat projekti do të ndihmojë të arrihen	<p>Qëllimi i projektit konsiston në përmirësimin e mjedisit urban dhe në mënyrë të veçantë të kthimit në një shesh me standardet e duhura në shërbim të komunitetit. Ndërhyrja në rrethin nëntokësor, mbitorësor, etj, rrit cilësinë dhe sigurinë e jetës së banorëve.</p> <p>Rikonstruksioni i rrugëve, blloqeve të pallateve dhe rruçicave (karakteristikë e qytetit) mbetet objektiv i punës edhe për vitet në vazhdim. Realizimi i projektit të zbatimit duhet të sigurojë respektimin e standardeve si dhe të praktikave më të mira ndërkombëtare.</p> <p>Me zbatimin e këtij projekti do të përfitohen rreth:</p> <ul style="list-style-type: none"> 5 785 m² sipërfaqe e rikualifikuar 1 700 m² sipërfaqe rruge e rikualifikuar/asfaltuar 5 785 m² sipërfaqe e ndriçuar 300 ml kanalizime K.U.B të rikonstruara; 2500 m² trotuare; 400 m² parkim; Sinjalistikë e plotë për lëvizshmërinë; 400 m² sipërfaqe e gjelbëruar (10 pemë), 700 banorë përfitojnë; 	

0.3. Kostot e Projektit të Investimit

	Totali	Viti 2020	Viti 2021	Ne vazhdim
Kosto e zbatimit	34 000	2 799	6 000	25 201
Kosto supervizim	444	444		
Kosto kolaudim	42			42
Kosto e projektimit	1 028	1 028		
Kosto Totale e Projektit - 000/lekë	35 514	4 271	6 000	25 243

04. Autorizuesit / Hapat e aprovimit të projekt idesë

	Emri	Nënshkrimi	Data	Qëllimi i rishikimit Statusi i Projektit Idesë
Drejtuesi i Programit ne Institucionin Buxhetor (IB)	Drejtorja e Studimeve, Planifikimit dhe Koordinimit të Investimeve			
Komente nga Drejtuesi i Programit (nqs ka)				
Sekretari i Përgjithshëm				Konfirmimi/refuzimi i aprovimit të projekt idesë
Komente nga Sekretari i Përgjithshëm (nqs ka)				

Foto evidetuese - shpjeguese të gjendjes aktuale të bllokut







Rikualifikim i bllokut urban, rruga
Daut Boriçi. Kodi në matricë:
P04520.O2.A40.

01. Personat e Kontaktit

Emri i propozuesit të projektit	Bashkia e Shkodrës	Firma e propozuesit të Projektit	
Të dhëna të detajuara për propozuesin e projektit	Drejtoria e Studimeve, Planifikimit dhe Koordinimit të Investimeve		
Institucioni Buxhetor/ Ministria/grupi/sektori	Bashkia Shkodrës	Vendodhja e Projektit	Bashkia Shkodër Qytet Lagje 4

02. Identifikimi i Idesë së Investimit

Projekt Ideja	Rikualifikim i bllokut urban, rruga Daut Boriçi	Viti 2019 - 2021
Problemet për tu adresuar	<p>Blloku urban shtrihet në anë të majtë të rrugës Daut Boriçi, me një sipërfaqe prej 1190m². Në gjendjen aktuale blloku paraqet probleme të shumëta për mirëfunksionimin e tij. Mungojnë shtresat rrugore, kalimet për këmbësoret (trotuaret), sistemi i ujërave të shiut, mungesa e vendeve të parkimit etj.</p> <p>Ndërhyrja e menjëhershme e nevojshme është zgjidhja e problemit të qarkullimit të automjeteve dhe përmirsimin e kushteve të lëvizjes së këmbësoreve. Kalimi i automjeteve do të ketë gjërësi variabel por jo më pak se 3m. Lëvizja e këmbësoreve dhe siguria e tyre në lëvizje do të mundësohet me anë të ndërtimit të kalimeve të këmbësoreve (trotuareve) përreth pallateve (aty ku është fizikisht e mundur).</p> <p>Trupi i rrugës do të pastrohet, sistemohet dhe do të përgatitet për vendosjen e shtresave rrugore. Ndërhyrja në infrastrukturë konsiston në sistemimin dhe riorganizimin e rrjeteve inxhinierike të ujërave të bardha dhe të zeza. Janë parashikuar vijëzime të rrugës dhe rrjeti i ndriçimit artificial të bllokut.</p> <p>Përfituesit direkt të projektit janë 300 banorët e bllokut të pallateve.</p>	
Emri i Programit	Infrastrukturë rrugore	
Qëllimet dhe objektivat e Programit të cilat projekti do të ndihmojë të arrihen	<p>Qëllimi i projektit konsiston në përmirësimin e jetës së qytetarëve dhe në mënyrë të veçantë të kthimit në një rrugë me standardet e duhura në shërbim të komunitetit. Rikonstruksioni i rrugëve dhe rrugicave mbetet objektiv i punës edhe për vitet në vazhdim. Realizimi i projektit të zbatimit duhet të sigurojë respektimin e standardeve si dhe të praktikave më të mira ndërkombëtare.</p> <p>Me zbatimin e këtij projekti do të përfitohen rreth:</p> <p>1190 m² sipërfaqe bllok urban i rikualifikuar/asfaltuar</p> <p>Sinjalistikë e plotë për lëvizshmërinë;</p> <p>300 banorë përfitojnë;</p>	

0.3. Kostot e Projektit të Investimit

	Totali	Viti 2019	Viti 2020	Viti 2021
Kosto e zbatimit	12,935	1 080	5 000	6 855
Kosto supervizim	240	240		
Kosto kolaudim	24			24
Kosto e projektimit	558	558		



Kosto totale e projektit - 000 lekë	13,757	1 878	5 000	6 879
-------------------------------------	--------	-------	-------	-------

04. Autorizuesit / Hapat e aprovimit të projekt idesë

	Emri	Nënshkrimi	Data	Qëllimi i rishikimit Statusi i Projektit Idesë
Drejtuesi i Programit ne Institucionin Buxhetor (IB)	Drejtorja e Studimeve, Planifikimit dhe Kordinimit të Investimeve			
Komente nga Drejtuesi i Programit (nqs ka)				
Sekretari i Përgjithshëm				Konfirmimi/refuzimi i aprovimit të projekt idesë
Komente nga Sekretari i Përgjithshëm (nqs ka)				

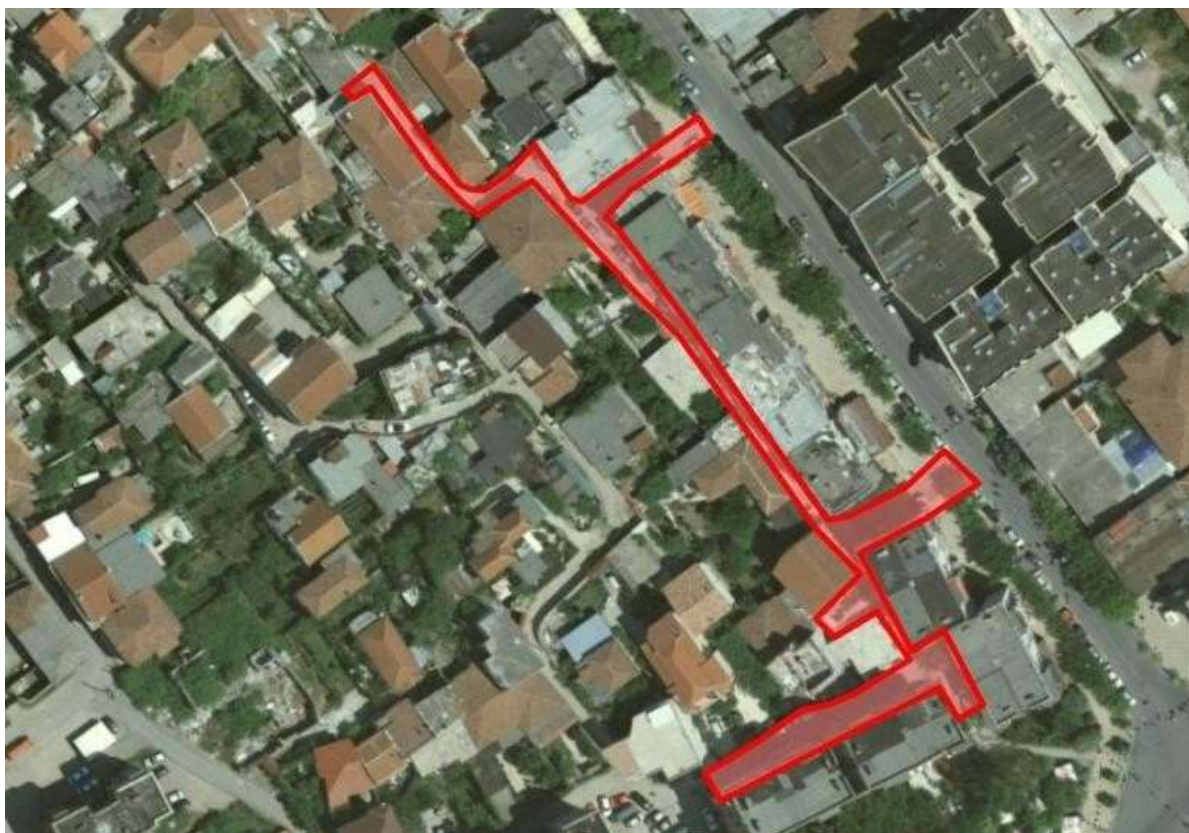


Foto evidנטuese - shpjeguese të gjendjes aktuale



01. Personat e Kontaktit

Emri i propozuesit të projektit	Bashkia e Shkodrës	Firma e propozuesit të Projektit	
Të dhëna të detajuara për propozuesin e projektit	Drejtoria e Studimeve, Planifikimit dhe Koordinimit të Investimeve		
Institucioni Buxhetor/ Ministria/grupi/sektori	Bashkia Shkodrës	Vendodhja e Projektit	Bashkia Shkodër Qytet Lagje 4

02. Identifikimi i Idesë së Investimit

Projekt Ideja	Rikualifikim i bllokut urban, bulevardi Mehmet Pashe Plaku	Viti 2020 e ne vazhdim
Problemet për tu adresuar	<p>Blloku urban shtrihet në anë të djathtë të bulevardit Mehmet Pashë Plaku me një sipërfaqe prej 3,650m². Në gjendjen aktuale blloku paraqet probleme të shumëta për mirëfunksionimin e tij. Mungojnë shtresat rrugore, kalimet për këmbësoret (trotuaret), sistemi i ujërave të shiut, mungesa e vendeve të paracaktuara të parkimit për banorët, mungesa e hapësirave publike (sheshe për komunitetin), mungesa e hapësirave publike të gjelbërta, dhe mungesa e këndeve të lojërave për fëmijë.</p> <p>Ndërhyrja e menjëhershme e nevojshme është zgjidhja e problemit të qarkullimit të automjeteve dhe përmirsimin e kushteve të lëvizjes së këmbësoreve. Kalimi i automjeteve do të ketë gjërësi 4.5m. Lëvizja e këmbësoreve dhe siguria e tyre në lëvizje do të mundësohet me anë të ndërtimit të kalimeve të këmbësoreve 750 m² (trotuareve) përreth pallateve. Të gjitha ndërtesat do të kenë sheshin e hyrjes, ku do parashikohet akses pa pengesa; hapësira publike ndejtjeje; gjelbërim 1200 m² dhe sipërfaqe për vend parkim biçikleta.</p> <p>Trupi i rrugës do të pastrohet, sistemohet dhe do të përgatitet për vendosjen e shtresave rrugore. Ndërhyrja në infrastrukturë konsiston në sistemimin dhe riorganizimin e rrjeteve inxhinierike të ujërave të bardha dhe të zeza. Janë parashikuar vijëzime të rrugës dhe rrjeti i ndriçimit artificial të bllokut.</p> <p>Përfituesit direkt të projektit janë 500 banorët e bllokut të pallateve.</p>	
Emri i Programit	Infrastrukturë rrugore	
Qëllimet dhe objektivat e Programit të cilat projekti do të ndihmojë të arrihen	<p>Qëllimi i projektit konsiston në përmirësimin e jetës së qytetarëve dhe në mënyrë të veçantë të kthimit në një rrugë me standardet e duhura në shërbim të komunitetit. Rikonstruksioni i rrugëve dhe rrugicave dhe bllqeve urbane mbetet objektivi i punës edhe për vitet në vazhdim. Realizimi i projektit të zbatimit duhet të sigurojë respektimin e standardeve si dhe të praktikave më të mira ndërkombëtare.</p> <p>Me zbatimin e këtij projekti do të përfitohen rreth:</p> <p>3,650 m² sipërfaqe bllok urban i rikualifikuar/asfaltuar. Sinjalistikë e plotë për lëvizshmërinë; 500 banorë përfitojnë;</p>	

0.3. Kostot e Projektit të Investimit

	Totali	Viti 2020	Viti 2021	Ne vazhdim
Kosto e zbatimit	18,820	1 598	5 000	12 222
Kosto supervizim	319	319		
Kosto kolaudim	29			29
Kosto e projektimit	740	740		

Kosto totale e projektit - 000 lekë	19,908	2 657	5 000	12 251
------------------------------------------------	---------------	--------------	--------------	---------------

04. Autorizuesit / Hapat e aprovimit të projekt idesë

	Emri	Nënshkrimi	Data	Qëllimi i rishikimit Statusi i Projektit Idesë
Drejtuesi i Programit ne Institucionin Buxhetor (IB)	Drejtorja e Studimeve, Planifikimit dhe Kordinimit të Investimeve			
Komente nga Drejtuesi i Programit (nqs ka)				
Sekretari i Përgjithshëm				Konfirmimi/refuzimi i aprovimit të projekt idesë
Komente nga Sekretari i Përgjithshëm (nqs ka)				



Foto evidentuese - shpjeguese të gjendjes aktuale



Rikualifikim i bllokut urban, rruga Hafiz Sabri Bushati.
Kodi në matricë: P04520.O2.A42.

01. Personat e Kontaktit

Emri i propozuesit të projektit	Bashkia e Shkodrës	Firma e propozuesit të Projektit	
Të dhëna të detajuara për propozuesin e projektit	Drejtoria e Studimeve, Planifikimit dhe Koordinimit të Investimeve		
Institucioni Buxhetor/ Ministria/grupi/sektori	Bashkia Shkodrës	Vendodhja e Projektit	Bashkia Shkodër Qytet Lagje 4

02. Identifikimi i Idesë së Investimit

Projekt Ideja	Rikualifikim i bllokut urban, rruga Hafiz Sabri Bushati.	Viti 2021
Problemet për tu adresuar	<p>Blloku urban shtrihet në anë e majtë të rrugës Hafiz Sabri Bushati, me një sipërfaqe prej 870m². Në gjendjen aktuale blloku paraqet probleme të shumëta për mirëfunksionimin e tij. Mungojnë shtresat rrugore, kalimet për këmbësoret (trotauret), sistemi i ujërave të shiut, mungesa e vendeve të parkimit etj.</p> <p>Ndërhyrja e menjëhershme e nevojshme është zgjidhja e problemit të qarkullimit të automjeteve dhe përmirsimin e kushteve të lëvizjes së këmbësoreve. Kalimi i automjeteve do të ketë gjërësi 4m. Lëvizja e këmbësoreve dhe siguria e tyre në lëvizje do të mundësohet me anë të ndërtimit të kalimeve të këmbësoreve (trotaureve) përreth pallateve.</p> <p>Trupi i rrugës do të pastrohet, sistemohet dhe do të përgatitet për vendosjen e shtresave rrugore. Ndërhyrja në infrastrukturë konsiston në sistemimin dhe riorganizimin e rrjeteve inxhinierike të ujërave të bardha dhe të zeza. Janë parashikuar vijëzime të rrugës dhe rrjeti i ndriçimit artificial të bllokut.</p> <p>Përfituesit direkt të projektit janë 110 banorët e bllokut urban.</p>	
Emri i Programit	Infrastrukturë rrugore	
Qëllimet dhe objektivat e Programit të cilat projekti do të ndihmojë të arrihen	<p>Qëllimi i projektit konsiston në përmirësimin e jetës së qytetarëve dhe në mënyrë të veçantë të kthimit në një rrugë me standardet e duhura në shërbim të komunitetit. Rikonstruksioni i rrugëve dhe rrugicave dhe blloqeve urbane mbetet objektiv i punës edhe për vitet në vazhdim. Realizimi i projektit të zbatimit duhet të sigurojë respektimin e standardeve si dhe të praktikave më të mira ndërkombëtare.</p> <p>Me zbatimin e këtij projekti do të përfitohen rreth:</p> <p>870 m² sipërfaqe bllok urban i rikualifikuar/asfaltuar. Sinjalistikë e plotë për lëvizshmërinë; 110 banorë përfitojnë;</p>	

0.3. Kostot e Projektit të Investimit

	Totali	Viti 2021
Kosto e zbatimit	6,428	6,428
Kosto supervizim	141	141
Kosto kolaudim	17	17
Kosto e projektimit	327	327
Kosto totale e projektit - 000 lekë	6,913	6,913



04. Autorizuesit / Hapat e aprovimit të projekt idesë

	Emri	Nënshkrimi	Data	Qëllimi i rishikimit Statusi i Projektit Idesë
Drejtuesi i Programit ne Institucionin Buxhetor (IB)	Drejtorja e Studimeve, Planifikimit dhe Kordinimit të Investimeve			
Komente nga Drejtuesi i Programit (nqs ka)				
Sekretari i Përgjithshëm				Konfirmimi/refuzimi i aprovimit të projekt idesë
Komente nga Sekretari i Përgjithshëm (nqs ka)				



Foto evidente - shpjeguese të gjendjes aktuale



Rikonstruksion blloku pallateve (ish Rajoni nr.4) Rruga Bulevardi
"Skenderbeg" Kodi ne matrice: P04520.O2.A43.

01. Personat e Kontaktit

Emri i propozuesit të projektit	Bashkia e Shkodrës	Firma e propozuesit të Projektit	
Të dhëna të detajuara për propozuesin e projektit	Drejtoria Studimeve, Planifikimit, Koordinimit dhe Monitorimit të Investimeve		
Institucioni Buxhetor/ Ministria/grupi/sektori	Bashkia Shkodrës	Vendodhja e Projektit	Bashkia Shkodër Lagje nr.4

02. Identifikimi i Idesë së Investimit

Projekt Idea	Rikonstruksion blloku pallateve (ish Rajoni nr.4) Rruga " Bulevardi Skenderbeg "	Viti 2021 e ne vazhdim
Problemet për tu adresuar	<p>Ky rikonstruksion konsiston në ndërhyrjen në sheshin publik ndërmjet blloqeve të pallateve "Bulevardi Skenderbeg" me një sipërfaqe 2200 m2 dhe ndodhet në Rajonin 4. Ai kufizohet me " Bulevardin Skenderbeg " në anën veri-lindore, me rrugën e " Jezuitëve" në anën jug-lindore dhe në anën perëndimore me rrugën e "Franc Baron Nopça". Sheshi është i rrethuar nga të gjitha anët me pallate 5 katëshe.</p> <p>Ky projekt ka parashikuar ndërtimin nga e para e të gjithë elementevë të nevojshëm për krijimin e kushteve optimale në shërbim të komunitetit.</p> <p>Projekti dhe preventivi për fazën e zbatimit janë hartuar në terësi duke përfshirë si infrastrukturën rrugore ashtu dhe infrastrukturën nëntokësore (kanalizime K.U.B.-rrjeti i kanalizimeve të ujrave të bardha, kanalizime K.U.Z.- rrjeti i kanalizimeve të ujrave të zeza), furnizim me ujë të pijshëm, trotuare, ndriçimi, gjelbërim, parkim etj.). Rikualifikimi i sheshit publik synon në krijimin e hapësirave më miqësore për funksionimin e këtij sheshi si bllok bashkëkohor banimi.</p> <p>Përfituesit direkt të projektit janë 300 banorët e zonës, nga të cilët ka nxënës që frekuentojnë kopshtet dhe shkollat afër zonës.</p>	
Emri i Programit	Infrastrukturë rrugore	
Qëllimet dhe objektivat e Programit të cilat projekti do të ndihmojë të arrihen	<p>Qëllimi i projektit konsiston në përmirësimin e mjedisit urban dhe në mënyrë të veçantë të kthimit në një rrugë me standartet e duhura në shërbim të komunitetit. Ndërhyrja në rrjetin nëntokësor, mbitokësor, ujësjellës, etj, rrit cilësinë dhe sigurinë e jetës së banorëve.</p> <p>Rikonstruksioni i rrugëve, blloqeve të pallateve dhe rrugicave (karakteristikë e qytetit) mbetet objektiv i punës edhe për vitet në vazhdim. Realizimi i projektit te zbatimit duhet të sigurojë respektimin e standarteve si dhe të praktikave më të mira ndërkombëtare.</p> <p>Me zbatimin e këtij projekti do të përfitohen rreth:</p> <ul style="list-style-type: none"> 2200 m2 sipërfaqe rruge e rikualifikuar/asfaltuar 2200 m2 sipërfaqe rruge e ndriçuar (Ndriçues nr. 5) 150 ml kanalizime K.U.B të rikonstruktura; 150 ml kanalizime K.U.Z. të rikonstruktura; 820 m2 trotuare; 698 m2 gjelberim, peme dekorative 60 cope Sinjalistikë e plotë për lëvizshmërinë; 300 banorë përfitojnë; 	

0.3. Kostot e Projektit të Investimit

	Totali	Viti 2021	Ne vazhdim
Kosto e zbatimit	12 561	4744	7817
Kosto supervizim	256	256	
Kosto kolaudim	31		31
Kosto Totale e Projektit - 000/lekë	12 848	5000	7848

04. Autorizuesit / Hapat e aprovimit të projekt idesë

	Emri	Nënshkrimi	Data	Qëllimi i rishikimit Statusi i Projektit Idesë
Drejtuesi i Programit ne Institucionin Buxhetor (IB)				
Komente nga Drejtuesi i Programit (nqs ka)				
Sekretari i Përgjithshem				Konfirmimi/refuzimi i aprovimit të projekt idesë
Komente nga Sekretari i Pergjithshëm (nqs ka)				

Foto evidenteuse - shpjeguese të gjëndjes aktuale të rrugës





Rikualifikim Urban Bllaqe Banimi "Henrik Laca"
Kodi ne matrice: P04520.O2.A44.

01. Personat e Kontaktit

Emri i propozuesit të projektit	Bashkia e Shkodrës	Firma e propozuesit të Projektit	
Të dhëna të detajuara për propozuesin e projektit	Drejtoria Studimeve, Planifikimit dhe Koordinimit të Investimeve		
Institucioni Buxhetor/ Ministria/grupi/sektori	Bashkia Shkodrës	Vendodhja e Projektit	Bashkia Shkodër Lagje 5

02. Identifikimi i Idesë së Investimit

Projekt Idea	Rikualifikim Urban Bllaqe Banimi "Henrik Laca"	Viti 2019 - 2021
Problemet për tu adresuar	<p>Ky rikonstruksion konsiston në ndërhyrjen në sheshin publik ndërmjet bllaqeve të pallateve "Henrik Laca" me një sipërfaqe 1600 m2 dhe ndodhet në Lagjen5. Ai kufizohet me rrugën " Marin Bicikemi " në anën veri-perëndimore, me "Bulevardin Skenderbeu" në anën jug-perëndimore dhe me rrugën "Zef Jubani" në anën jug-lindore. Sheshi është i rrethuar nga pallate 3 deri në 5 kate, si dhe me banesa të tipeve të ndryshme nga 1 deri në 4 kate.</p> <p>Ndërhyrjet parashikohen të bëhen në infrastrukturën rrugore dhe në infrastrukturën nëntokësore (kanalizime K.U.B.-rrjeti i kanalizimeve të ujrave të bardha), furnizim me ujë të pijshëm, rrjeti i ndricimit, shtrimi i trotuareve, parkim etj.). Rikualifikimi i sheshit publik synon në krijimin e hapësirave më miqësore për funksionimin e këtij sheshi si bllok bashkëkohor banimi.</p> <p>Përfituesit direkt të projektit janë 650 banorët e zonës, nga të cilët një numër i konsiderueshëm gra dhe nxënës që frekuentojnë kopshtet dhe shkollat afër zonës, si psh. shkollën "At Pjetër Meshkalla", shkollën "Ndoc Mazi", shkollën "Miqësia" etj.</p>	
Emri i Programit	Infrastrukturë rrugore	
Qëllimet dhe objektivat e Programit të cilat projekti do të ndihmojë të arrihen	<p>Qëllimi i projektit konsiston në përmirësimin e mjedisit urban dhe në mënyrë të veçantë të kthimit në një rrugë me standartet e duhura në shërbim të komunitetit. Ndërhyrja në rrjetin nëntokësor, mbitokësor, ujësjellës, etj, rrit cilësinë dhe sigurinë e jetës së banorëve.</p> <p>Rikonstruksioni i rrugëve, bllaqeve të pallateve dhe rrugicave (karakteristikë e qytetit) mbetet objektiv i punës edhe për vitet në vazhdim. Realizimi i projektit te zbatimit duhet të sigurojë respektimin e standarteve si dhe të praktikave më të mira ndërkombëtare.</p> <p>Me zbatimin e këtij projekti do te përfitohen rreth:</p> <ul style="list-style-type: none"> 1600 m2 sipërfaqe rruge e asfaltuar 1600 m2 sipërfaqe rruge e ndriçuar (10 nr. Ndrriçues) 240 ml kanalizime K.U.B të rikonstruktuar; 30 m2 trotuare; 20 m2 parkim; Sinjalistikë e plotë për lëvizshmërinë; 15 m2 sipërfaqe e gjelbëruar (rreth 5 peme); 650 banorë përfitojnë; 	

0.3. Kostot e Projektit të Investimit

	Totali	Viti 2019	Viti 2020	Viti 2021
Kosto e zbatimit	10 240	1 877	4 195	4 168
Kosto supervizim	220	220		
Kosto kolaudim	27			27

Kosto e projektimit	570	570		
Kosto Totale e Projektit - 000/lekë	11 057	2 667	4 195	4 195

04. Autorizuesit / Hapat e aprovimit të projekt idesë

	Emri	Nënshkrimi	Data	Qëllimi i rishikimit Statusi i Projektit Idesë
Drejtuesi i Programit ne Institucionin Buxhetor (IB)				
Komente nga Drejtuesi i Programit (nqs ka)				
Sekretari i Përgjithshem				Konfirmimi/refuzimi i aprovimit të projekt idesë
Komente nga Sekretari i Pergjithshëm (nqs ka)				

Foto evidentuese - shpjeguese të gjëndjes aktuale të rrugës





Rikualifikim Urban Bllaqe Banimi "Shtatë Shaljanët"
Kodi në matricë: P04520.O2.A45.

01. Personat e Kontaktit

Emri i propozuesit të projektit	Bashkia e Shkodrës	Firma e propozuesit të Projektit	
Të dhëna të detajuara për propozuesin e projektit	Drejtoria e Studimeve, Planifikimit dhe Koordinimit të Investimeve		
Institucioni Buxhetor/ Ministria/grupi/sektori	Bashkia Shkodrës	Vendodhja e Projektit	Bashkia Shkodër Lagje5

02. Identifikimi i Idesë së Investimit

Projekt Idea	Rikualifikim Urban Bllaqe Banimi "Shtatë Shaljanët"	Viti 2020 e ne vazhdim
Problemet për tu adresuar	<p>Ky rikualifikim konsiston në rikonstruksionin e sheshit të pallateve qw ndodhet përgjatw rruges "Shtatë Shaljanët" nw Unazwn Lindore tw qytetit me një sipërfaqe 2 535 m² dhe ndodhet në Lagjen 5.</p> <p>Ky projekt ka parashikuar ndërtimin e elementevë të nevojshëm për krijimin e kushteve optimale në shërbim të komunitetit.</p> <p>Projekti dhe preventivi për fazën e zbatimit janë hartuar në terësi duke përfshirë si infrastrukturën rrugore ashtu dhe infrastrukturën nëntokësore për K.U.B (kanalizimeve të ujrave të bardha),ujësjellës, K.U.Z., si dhe trotuare, hapësira të gjelbërta, ndriçim, etj.</p> <p>Rikonstruksioni i këtij sheshi banimi synon në krijimin e hapësirave më cilësore, më miqësore, dhe më të sigurta për banorët e pallateve por edhe bizneseve përrëth.</p> <p>Përfituesit direkt të projektit janë 600 banorët e zonës, si dhe të punsuarit në bizneset e kateve të para.</p>	
Emri i Programit	Infrastrukturë rrugore	
Qëllimet dhe objektivat e Programit të cilat projekti do të ndihmojë të arrihen	<p>Qëllimi i projektit konsiston në përmirësimin e mjedisit urban dhe në mënyrë të veçantë të kthimit në një shesh me standartet e duhura në shërbim të komunitetit. Ndërhyrja në rrjetin nëntokësor, mbitorësor, etj, rrit cilësinë dhe sigurinë e jetës së banorëve.</p> <p>Rikonstruksioni i rrugëve, bllaqeve të pallateve dhe rrugicave (karakteristikë e qytetit) mbetet objektivi i punës edhe për vitet në vazhdim. Realizimi i projektit të zbatimit duhet të sigurojë respektimin e standarteve si dhe të praktikave më të mira ndërkombëtare.</p> <p>Me zbatimin e këtij projekti do të përfitohen rreth:</p> <ul style="list-style-type: none"> 2 535 m² sipërfaqe e rikualifikuar 650 m² sipërfaqe rruge e rikualifikuar/asfaltuar 2 535 m² sipërfaqe e ndriçuar (24 nr. ndriçues) 160 ml kanalizime K.U.B të rikonstruktuar; 160 ml kanalizime K.U.Z. të rikonstruktuar; 450 m² trotuare; 300 m² parkim; Sinjalistikë e plotë për lëvizshmërinë; 1 585 m² sipërfaqe e gjelbëruar, 600 banorë përfitojnë; 	

0.3. Kostot e Projektit të Investimit

	Totali	Viti 2020	Viti 2021	Ne vazhdim
Kosto e zbatimit	15 540	5 663	6 907	2 970

Kosto supervizim	244	244		
Kosto kolaudim	30			30
Kosto e projektimit	565	565		
Kosto Totale e Projektit - 000/lekë	16 379	6 472	6 907	3 000

04. Autorizuesit / Hapat e aprovimit të projekt idesë

	Emri	Nënshkrimi	Data	Qëllimi i rishikimit Statusi i Projektit Idesë
Drejtuesi i Programit ne Institucionin Buxhetor (IB)	Drejtorja e Studimeve, Planifikimit dhe Koordinimit të Investimeve			
Komente nga Drejtuesi i Programit (nqs ka)				
Sekretari i Përgjithshem				Konfirmimi/refuzimi i aprovimit të projekt idesë
Komente nga Sekretari i Pergjithshëm (nqs ka)				

Foto evidentuese - shpjeguese të gjëndjes aktuale të bllokut





Nr. 48	P04520.O3.A1 Mirëmbajtja e Rrugëve Rurale.	Funksioni 4: Çështje ekonomike N/Funksioni 045: Transporti Llojet e programit: 04520: Rrjeti rrugor rural
--------	---------------------------------------------------	--------------------------------------------------------------------------------------------------------------------------------------

a) Përshkrimi i shkurtër i projektit:

i. Situata (Shpjego në menyre të detajuar problemin, aspektet negative, të dhëna për zonën)

Bashkia e Shkodrës është përgjegjëse në territorin e juridiksionit të saj në fushën e infrastrukturës dhe shërbimeve publike, bazuar në ligjin Nr. 139/2015 dt. 17. 12. 2015, “**PËR VETËQEVERISJEN VENDORE**”, Neni 23, **Funksionet e bashkive në fushën e infrastrukturës dhe shërbimeve publike**, pika 4: Ndërtimin, rehabilitimin dhe mirëmbajtjen e rrugëve vendore dhe sinjalizimit rrugor, të trotuareve dhe shesheve publike vendore.
Vendimi i Këshillit të Ministrave, Nr. 915, datë 11.11.2015, “Për transferimin në pronësi, nga Këshillat e Qarqeve të Bashkitë, të rrjetit të rrugëve rurale dhe të aseteve të luajtshme e të paluajtshme të ndërmarrjeve të mirëmbajtjes së këtyre rrugëve”, neni1, ka kaluar në administrim të Bashkisë së Shkodrës fondin e rrugëve rurale sipas tabelës:

Nr	Emërtimi i rrugës	km
1	Fermentim – Ura e Mesit – Muri i Turkut	19
2	Ura e Mesit – Prekal – Kir – BregLumit – Thethe	76
3	Guri i Mathes – Komuna Pog	4
4	Degëzim Ndreaj – Komuna Shosh	2,5
5	Degëzim asfalti rruga Velipojë – Komuna Dajç	7,5
6	QafëThore – Thethe	16
TOTALI		125

Përveç rrjetit të rrugëve rurale të mësipërm, bazuar në ligjin Nr. 139/2015 dt. 17. 12. 2015, “**PËR VETËQEVERISJEN VENDORE**”, Neni 23, Bashkia Shkodër ka në administrim edhe rrjetin rrugor të rrugëve lokale të njësive administrative si më poshtë:

Nr.	Njësia Administrative	Gjatësia km	Numri i Rrugëve
1	Njësia Administrative Bërdicë	31	57
2	Njësia Administrative Velipojë	40.5	38
3	Njësia Administrative Dajç	61.1	61
4	Njësia Administrative Rrethina	108	218
5	Njësia Administrative Postrisë	78	51
6	Njësia Administrative Ana e Malit	71.2	100
7	Njësia Administrative Guri i Zi	60	94
Totali		449.8	619

Gjendja e infrastrukturës rrugore është përmirësuar ndjeshëm si rezultat i ndërhyrjeve nga bashkia për riparimin dhe mirëmbajtjen e rrugëve brenda territorit të saj.

Pasyra e realizimit të shërbimeve me fondin e parashikuar nga transferata specifike për rrugët rurale për Vitin 2018 është si mëposhtë:

1. Riparim i shtresave asfaltike të rrugëve rurale në 7-të Njësitë Administrative Fushore me vlerë punimesh 9,352,020 lekë me TVSH;

2. Mirëmbajtja e rrugës Qafe Thore – Theth - Nderlytaj, Njësia administrative Shalë, me vlerë punimesh 900,000 lekë me TVSH;
3. Mirëmbajtje rruga Prekal – Kir –Mali Shoshit –Breglumi-Nderlytaj , njësia administrative Pult –Shosh, me vlerë 1,799,610 lekë me TVSH (në proçes prokurimi);
4. Mirëmbajtje dhe riparime në rrugën Ura e Mesit-Prekal, njësia administrative Postribe, me vlerë 456,600 lekë me tvsh.
5. Shërbime riparimi Ura auto e Boksit, në Plan-Gjuraj, Njësia administrative Pult, me vlerë 529,824 lekë me tvsh.
6. Blerje inerte për riparimin e rrugëve në 7-të Njësitë Administrative Fushore me vlerë 1,155,840 lekë me TVSH;
7. Blerje material për riparim ura këmbësore, njësia administrative Pult-Shosh-Shalë, me vlerë 1,514,291 lekë me TVSH;
8. Blerje materiale (Vegla dhe veshje pune), njësia administrative Pult-Shosh-Shale, me vlerë 157,800 lekë me TVSH; Sipas VKB nr.55 datë 19.07.2018 "Mirëmbajtje për raste emergjente";
9. Shërbime për mirëmbajtjen emergjente "Qafë thore-Theth, njësia administrative Shale, me vlerë 321,600 lekë me TVSH (me afat realizimi deri me 31.03.2019);
10. Shërbime mirëmbajtje emergjente "Prekal-Kir-Breglumi-Nderlytaj-Theth", njësia administrative Pult-Shosh, me vlerë 914,400 leke me tvsh (me afat realizimi deri me 31.03.2019);
11. Blerje baze materiale ne 7 Njësite administrative fushore, me vlerë 692,624 leke me tvsh (me afat realizimi deri me 31.03.2019).

Kryesisht punimet në kontratat e mësipërme konsistojnë në gërmim dhe mbushje në trup të rrugës dhe kanale, cilindrim kasonete, riparim gropash mbushje me çakull dhe stabilizant, riparime të shtresave asfaltike (asfalt & binder), riparimin dhe ndërtimin e veprave të vogla arti si tombino dhe ura të vogla, pastrim dhe formim të kanaleve anësore për largimin e ujërave sipërfaqësore, mure mbajtëse etj.

Është kryer riparimi i 4,400 m² shtresa asfaltike të rrugëve të fshatrave në njësite administrative Guri i Zi, Postribe, Rrethina, Ana e Malit, Bërdicë, Dajç dhe Velipojë.

Është kryer riparimi i rrugëve të fshatrave me 1,651 m³ inerte (zhavorr dhe çakull) duke shfrytëzuar mjetet e bashkisë në njësite administrative Guri i Zi, Postribe, Rrethina, Ana e Malit, Bërdicë, Dajç dhe Velipojë.

Problematika që paraqiten.

Bashkia e Shkodrës ka trashëguar një infrastrukturë të dobët rrugore kjo si pasojë e mungesës së fondeve për investimeve tërësore, rrjetit rrugor shumë të amortizuar dhe që kalon në zona të thella malore e kushte të veshtira atmosferike të cilat rrisin amortizimin dhe koston e mirëmbajtjes,

Shtyrja e mirëmbajtjes për shkak të kufizimeve buxhetore ka sjelle prishjen e rrugës dhe rritjen e kostove për riparimin e saj. Një numër i aktiviteteve të mirëmbajtjes janë të lidhura drejtpërdrejt me stinët, dhe vecanarisht me periudhën e dimrit dhe pranverës.

Këto aktivitete kërkojnë një monitorim të mirë të kushteve të motit për ndërhyrjen dhe parandalimin e dëmtimeve të rrugës dhe zgjatur jetegjatesinë e saj.

Rrjeti rrugor rural përbëhet kryesisht nga rrugë të paasfaltuar dhe në gjendje të keqe që kërkojnë mirëmbajtje të vazhdueshme. Në këto rrugë nuk është kryer mirëmbajtje për një periudhë të gjatë kohore ose ajo ka qënë e pa mjaftueshme kryesisht si pasojë e mungesës së fondeve. Në këto segmente rrugorë mungojnë kanalet anësorë të grumbullimit të ujrave sipërfaqësorë, veprat e artit si tombino dhe ura të vogla, mure mbajtëse etj. Gjendja paraqitet më e rënduar sidomos në zonat malore ku prurjet e shumta kanë geryer dhe prishur trupin e rrugës duke vështirsuar qarkullimin dhe rrezikuar kalimin e mjeteve në këto rrugë.

Rrjeti rrugor I asfaltuar ka probleme që vijnë kryesisht nga cilësia e dobët e punimeve si dhe mungesa e mirëmbajtjes te cilat kane rritur shkallen e amortizimit te tyre. Në segmente të ndryshme shtresat asfaltike janë të dëmtuara në formën e plasaritjeve (si çarje alligator, bllok, gjatesore dhe terthor rruges, ne fugat e bashkimit te asfaltit, buzet e rruges) dhe deformimeve (ulje, valezime, gunga dhe gropa). Prania e ujit për një kohë të gjatë në segmentet e dëmtuar ka sjelle dëmtime edhe të shtresave të tjera të rruges si të bazës dhe nën-bazës.

Një problem tjetër është mbushja e kanaleve me inerte dhe materiale të ndryshme nga banorët për aksesin në pronat e tyre duke bërë që ujrart të dalin në sipërfaqe dhe sjellë dëmtime të trupit të rrugës.

ii. Synimi I projektit (me një fjali çfarë do të zgjidhni për atë që është problem kryesor, përfitimi I grupit të synuar)

Për vitin 2019, 2020 dhe 2021.

- Të sigurojë administrimin, shfrytëzimin dhe mirëmbajtjen e infrastrukturës së rrugëve, në pronësi të bashkisë;
- Të përmirsojë rrjetin rrugor, nëpërmjet rehabilitimit dhe përmirimit të rrugëve ekzistuese rurale dhe të mundësoje lidhje të reja ndërmjet fshatrave. Të rrisë aksesin ndaj shërbimeve bazë në zonat rurale.
- Të rrisë sigurinë e lëvizjes në rrugë të automjeteve;
- Të reduktoje kostot për realizimin e shërbimeve të mirëmbajtjes nëpërmjet rritjes së kapaciteteve teknologjike dhe burimeve njerëzore të njësite administrative;

iii. Aktivitetet kryesore të projektit (Veprimet që do të ndërmerren për të prodhuar rezultate)

Për vitin 2019

Parashikimi në buxhetin e Bashkisë për vitin 2019.

- Vlerësimi dhe përcaktimi i prioriteteve të shërbimeve të riparimit dhe mirëmbajtjes së infrastrukturës rrugore;
- Hartimi i kalendarit të ndërhyrjeve;
- Përcaktimi i volumeve të punës;
- Blerje baze materiale (inerte(zhavorr, çakull dhe stabilizant) dhe kripë e zezë) për ndërhyrjet në rrugët rurale dhe njësitë administrative;
- Alokimi i fondeve, monitorimi i realizimit të shërbimeve sipas kalendarit të ndërhyrjeve dhe volumeve të punës të

parashikuar; <ul style="list-style-type: none"> • Administrim dhe mirëmbajtje të infrastrukturës rrugore. Për vitin 20120 & 2021 Parashikimi në buxhetin e Bashkisë për vitin 2020&2021. <ul style="list-style-type: none"> • Vlerësimi dhe përcaktimi i prioriteteve të shërbimeve të riparimit dhe mirëmbajtjes infrastrukturës rrugore; • Hartimi i kalendarit të ndërhyrjeve • Përcaktimi i volumeve të punës • Blerje baze materiale për ndërhyrjet në rrugët rurale • Alokimi i fondeve, monitorimi i realizimit të shërbimeve sipas kalendarit të ndërhyrjeve dhe volumeve të punës të parashikuar. • Administrim dhe mirëmbajtje të infrastrukturës rrugore. 								
b) Rezultatet që prisni (shërbimet apo produktet që u dorëzoni përfituesve të synuar).								
Për vitet 2019, 2020, 2021. <ul style="list-style-type: none"> • Sigurimi i qëndrueshmërisë dhe funksionalitetit afatgjatë të rrjetit rrugor nepermjet shërbimeve të mirëmbajtjes. • Rritjen e sigurisë rrugore. Zvogelim i kohës së udhëtimit dhe ulje e kostos së amortizimit të mjeteve; • Përmirësimin e infrastrukturës dhe lidhja e rrugëve rurale me rrugët nacionale, qendrat e fshatrave me rrugët nacionale dhe qendrat e fshatrave brenda njësive administrative. • Zvogëlimin e kostove të mirëmbajtjes së rrugëve rurale me punonjësit e njësive administrative dhe përgjigjen në kohe për ndërhyrje emergjente. 								
c) Aktorët e mundshëm (grupet që lidhen me projektin dhe që ndikohen)			d) Kontributet e mundshme në projekt (kush do të kontribuojë për këtë projekt, financiarisht, etj.)					
<ul style="list-style-type: none"> • Drejtorja e Shërbimeve Publike, Ndjekjes së Investimeve të Infrastrukturës. • Sektori i planifikimit të Mirëmbajtjes së Infrastrukturës. • Njësitë administrative: Pult, Shosh, Shalë, Postrinë, Guri i Zi, Bërdicë, Velipojë, Daç, Ana e Malit, Rrethina. 			Bashkia e Shkodrës					
e) Shpenzimet e llogaritura (për çdo aktivitet të mësipërm (pika iii)								
Shpenzimet për çdo aktivitet 2019			Totali (mijë lekë)	Nga kjo:				
				Paga	Sigurime	Operative	Transferime	Kapitale
A.1	Shërbime riparimi të akseve të rrugëve		13,000			13,000		
A.2.	Blerje baze materiale		3,096			3,096		
A.3	MjeteTransporti:		2,484					
	A.3.1	Karburant				1,034		
	A.3.2	Furnizim vendosje pjesë këmbimi dhe mirëmbajtje për mjete transporti				1,330		
	A.3.3	Dokumentacion mjeti (Sigurimi, taksa, kolaudimi)				120		
Shuma Totale			18,580			18,580		
Shpenzimet për çdo aktivitet 2020			Totali (Nga kjo:				



		mije lekë	P a g a	Sigurime	Operativ e	Trans ferim e	Kapitale
A.1	Mirembajtje rruge rurale	18,580			18,580		
	Shuma Totale	18,580			18,580		
Shpenzimet për çdo aktivitet 2021		Total i (mije lekë	Nga kjo:				
			Paga	Sigu rime	Operativ e	Transferime	Kapital e
A.1	Mirembajtje rruge rurale	18,580			18,580		
	ShumaTotale	18,580			18,580		
Periudha e zbatimit (kur fillon, kur përfundon) Janar 2019- Dhjetor 2021		g) Përgatiti dhe ndjek realizimin e projektit: Drejtoria e Shërbimeve Publike, Ndjekjes së Investimeve të Infrastrukturës, Sektori i planifikimit të Mirëmbajtjes së Infrastrukturës.					

01. Personat e Kontaktit

Emri i propozuesit të projektit	Bashkia e Shkodrës	Firma e propozuesit të Projektit	
Të dhëna të detajuara për propozuesin e projektit	Drejtoria Studimeve, Planifikimit dhe Koordinimit të Investimeve		
Institucioni Buxhetor/ Ministria/grupi/sektori	Bashkia Shkodrës	Vendodhja e Projektit	Bashkia Shkodër Nj.Adm.Dajç

02. Identifikimi i Idesë së Investimit

Projekt Idea	Rikonstruksion Rruga " Shirqit "	Viti 2018 - 2019
Problemet për tu adresuar	<p>Ky rikonstruksion konsiston në ndërhyrjen në rrugën e "Shirqit" me gjatësi 1000 ml dhe një sipërfaqe rreth 3600 m². Rruga ndodhet në Njesine Administrative Dajç. Ajo kufizohet në të dy anët me kanale kullues. Shtresat e rrugës janë të amortizuara dhe nuk sigurojnë më garancinë e nevojshme për të përballuar trafikun aktual dhe atë të perspektivës. Rruga ka dy degëzime me gjërësi nga 3.5 deri 4m.</p> <p>Ky projekt ka parashikuar ndërtimin nga e para e të gjithë elementevë të nevojshëm për krijimin e kushteve optimale në shërbim të komunitetit.</p> <p>Në këtë segment parashikohet ndërtimi i një rruge me gjërësi asfalti 3.5 m dhe dy bankina me gjërësi 50cm secila. Bankinat, të cilat do të jenë të shtruara me çakëll, shërbejnë si distance sigurie mes korsisë së lëvizjes dhe kanaleve anësore. Rruga përgjatë gjithë gjatësisë së saj do ketë pjerrësi tërthore prej 2.5%, gjë e cila mundëson drenazhimin e ujrave sipërfaqësore direkt në kanalet anësore ekzistuese. Rruga do të ndërtohet me gjithë sinjalistikën e nevojshme. Rikualifikimi i rrugës synon në krijimin e hapësirave më cilësore për funksionimin e kësaj rruge. Përfituesit direkt të projektit janë 1030 banorët e zonës.</p>	
Emri i Programit	Infrastrukturë rrugore	
Qëllimet dhe objektivat e Programit të cilat projekti do të ndihmojë të arrihen	<p>Qëllimi i projektit konsiston në përmirësimin e mjedisit urban dhe në mënyrë të veçantë të kthimit në një rrugë me standartet e duhura në shërbim të komunitetit. Ndërhyrja në këtë aks rrugor do të rritë cilësinë dhe sigurinë e jetës së banorëve.</p> <p>Rikonstruksioni i rrugëve, blloqeve të pallateve dhe rrugicave (karakteristikë e qytetit) mbetet objektiv i punës edhe për vitet në vazhdim. Realizimi i projektit të zbatimit duhet të sigurojë respektimin e standarteve si dhe të praktikave më të mira ndërkombëtare.</p>	

0.3. Kostot e Projektit të Investimit

	Totali	2018	2019
Kosto e zbatimit	12 826	8 350	4 476
Kosto supervizim	325	325	
Kosto kolaudim	30	30	
Kosto Totale e Projektit - 000/lekë	13 181	8 705	4 476

04. Autorizuesit / Hapat e aprovimit të projekt idesë

	Emri	Nënshkrimi	Data	Qëllimi i rishikimit Statusi i Projektit Idesë
Drejtuuesi i Programit ne Institucionin Buxhetor (IB)	Drejtoria Studimeve, Planifikimit dhe Koordinimit të			



	Investimeve			
Komente nga Drejtuesi i Programit (nqs ka)				
Sekretari i Përgjithshëm				Konfirmimi/refuzimi i aprovimit të projekt idesë
Komente nga Sekretari i Përgjithshëm (nqs ka)				

Foto evidenteuese - shpjeguese të gjëndjes aktuale të rrugës



Sistemim asfaltim Rrugë të brendshme fshati "Samrisht i Vjetër".

Kodi ne matrice: P04520.O3. A3.

01. Personat e Kontaktit

Emri i propozuesit të projektit	Bashkia e Shkodrës	Firma propozuesit të Projektit	
Të dhëna të detajuara për propozuesin e projektit	Kryetari i njësisë administrative, Banorët e fshatit Darragjat, Nj.A.Dajç Drejtoria Studimeve, Planifikimit dhe		
Institucioni Buxhetor/ Ministria/grupi/sektori	Bashkia Shkodrës	Vendodhja e Projektit	Bashkia Shkodër Nj.A. Dajç

02. Identifikimi i Idesë së Investimit

Projekt Ideja	Sistemim asfaltim Rruga Samrisht i Vjetër Dajç	Viti 2019 - Ne vazhdim
Problemet për tu adresuar	<p>Sistemim asfaltim Rrugë të brendshme fshati "Samrisht i Vjetër" konsiston në ndërhyrjen në rrugën që përshkon një zonë të banuar në fshatin Samrisht i Vjetër dhe lidh mes tyre disa rrugë të banuara të kësaj zonë. Këto rrugë janë kolgjinave-Mhillakeve-Arrave-Zadrimsave-Benti-Belaj, të cilat bëjnë pjesë në Njësinë Administrative Dajç dhe kanë një gjatësi totale prej afro 1.63 km dhe sipërfaqe 4890 m2.</p> <p>Gjendja ekzistuese e këtyre rrugëve është e amortizuar, rrugët nuk kanë bazament, kanalet kulluese kanë nevojë për ndërhyrje. Ky projekt ka parashikuar ndërtimin e elementeve të nevojshëm për krijimin e kushteve optimale në shërbim të komunitetit si:</p> <ul style="list-style-type: none"> -Asfaltim -Sinjalistikë -Tombino <p>Asfaltimi i kësaj rruge synon dhe ofrimin e shërbimeve sa më cilësor dhe më të sigurtë për banorët e fshatit Samrisht i Vjetër .</p> <p>Përfituesit direkt të projektit janë 1339 banorët e te fshatit Samrisht i Vjetër dhe Samrisht i Ri.</p>	
Emri i Programit	Infrastrukturë rrugore	
Qëllimet dhe objektivat e Programit të cilat projekti do të ndihmojë të arrihen	<p>Qëllimi i projektit konsiston në përmirësimin e jetës së qytetarëve dhe sigurisë publike; Përmirësim i infrastrukturës rrugore dhe në mënyrë të veçantë të ofrimit të një rruge me standardet e duhura në shërbim të komunitetit.</p> <p>Me zbatimin e këtij projekti do të përfitohen rreth:</p> <ul style="list-style-type: none"> 4890 m2 sipërfaqe rruge e rikualifikuar/asfaltuar Sinjalistikë e plotë për lëvizshmërinë; 1339 banorë përfitojnë; 	

0.3. Kostot e Projektit të Investimit

	Totali	2019	2020	2021	Ne vazhdim
Kosto e zbatimit	29 283	5 034	6 288	7 000	10 961
Kosto supervizim	466	466			
Kosto kolaudim	39				39
Kosto e projektimit	1 080	1 080			
Kosto Totale e Projektit 000/lekë	30 868	6 580	6 288	7 000	11 000

04. Autorizuesit / Hapat e aprovimit të projekt idesë

	Emri	Nënshkrimi	Data	Qëllimi i rishikimit Statusi i Projektit Idesë
Drejtuesi i Programit ne Institucionin Buxhetor (IB)	Drejtorja Studimeve, Planifikimit dhe Koordinimit të Investimeve			
Komente nga Drejtuesi i Programit (nqs ka)				
Sekretari i Përgjithshëm				Konfirmimi/refuzimi i aprovimit të projekt idesë
Komente nga Sekretari i Përgjithshëm (nqs ka)				

Harta e zonës



Foto ekzistuese te rrugës



Kodi ne matrice: P04520.O3. A4.

01. Personat e Kontaktit

Emri i propozuesit të projektit	Bashkia e Shkodrës	Firma propozuesit të Projektit	
Të dhëna të detajuara për propozuesin e projektit	Kryetari i njësisë administrative, Banorët e fshatit Darrgjat, Nj.A.Dajç Drejtoria Studimeve, Planifikimit dhe Koordinimit të Investimeve		
Institucioni Buxhetor/ Ministria/grupi/sektori	Bashkia Shkodrës	Vendodhja e Projektit	Bashkia Shkodër Nj.A. Dajç

02. Identifikimi i Idesë së Investimit

Projekt ideja	Sistemim asfaltim Rruga "Dajçit të Ri" (Shkolla e Mesme Dajç)	Viti 2019 - 2020 - 2021
Problemet për tu adresuar	Sistemim asfaltim Rruges brendshme pranë shkollës se mesme "Luc Agraja" konsiston në ndërhyrjen në rrugën që shkon ne shkollën e mesme "Luc Agraja" dhe përshkon një zonë të banuar dhe lidh mes tyre disa rrugë të banuara të kësaj zonë. Kjo rrugë bën pjesë në Njësinë Administrative Dajç dhe ka në gjatësi prej afro 700 m dhe sipërfaqe 2450 m2. Gjendja ekzistuese e rrugës është e amortizuar, pa bazament dhe është me gropa gjë që veshitëson kalimin. Kanalet gjithashtu kanë nevojë për ndërhyrje. Ky projekt ka parashikuar ndërtimin e elementevë të nevojshëm për krijimin e kushteve optimale në shërbim të komunitetit si: -Asfaltim -Sinjalistike -Tombino Asfaltimi i kësaj rruge synon dhe ofrimin e shërbimeve sa më cilësor dhe më të sigurtë për banorët e fshatit. Përfituesit direkt të projektit janë 200 nxenes e mesues te shkolles se mesme, dhe banoret e zones	
Emri i Programit	Infrastrukturë rrugore	
Qëllimet dhe objektivat e Programit të cilat projekti do të ndihmojë të arrihen	Qëllimi i projektit konsiston në përmirësimin e jetës së qytetarëve dhe sigurisë publike; Përmirësim i infrastrukturës rrugore dhe në mënyrë të veçantë të ofrimit të një rrugë me standartet e duhura në shërbim të komunitetit. Me zbatimin e këtij projekti do te përfitohen rreth: 2450 m2 sipërfaqe rruge e rikualifikuar/asfaltuar Sinjalistikë e plotë për lëvizshmërinë; 200 nxënës dhe mësues qe përfitojnë;	

0.3. Kostot e Projektit të Investimit

	Totali	2019	2020	2021
Kosto e zbatimit	14 119	5 332	6 815	1 972
Kosto supervizim	268	268		
Kosto kolaudim	28			28
Kosto e projektimit	623	623		
Kosto Totale e Projektit - 000/lekë	15 038	6 223	6 815	2 000

04. Autorizuesit / Hapat e aprovimit të projekt idesë

	Emri	Nënshkrimi	Data	Qëllimi i rishikimit Statusi i Projektit Idesë
Drejtuesi i Programit ne Institucionin Buxhetor (IB)	Drejtoria Studimeve, Planifikimit dhe Kordinimit të Investimeve			
Komente nga Drejtuesi i Programit (nqs ka)				
Sekretari i Përgjithshëm				Konfirmimi/refuzimi i aprovimit të projekt idesë
Komente nga Sekretari i Përgjithshëm (nqs ka)				

Harta e zonës



Kodi ne matrice: P04520.O3. A5.

01. Personat e Kontaktit

Emri i propozuesit të projektit	Bashkia e Shkodrës	Firma e propozuesit të Projektit	
Të dhëna të detajuara për propozuesin e projektit	Kryetari i njësisë administrative, Banorët e fshatit Darragjat, Nj.A.Dajç Drejtoria Studimeve, Planifikimit		
Institucioni Buxhetor/ Ministria/grupi/sektori	Bashkia Shkodrës	Vendodhja e Projektit	Bashkia Shkodër Nj.A. Dajç

02. Identifikimi i Idesë së Investimit

Projekt Idea	Sistemim asfaltim Rruga Darragjat, Dajç
Problemet për tu adresuar	<p>Sistemim asfaltim Rruga Darragjat konsiston në ndërhyrjen në rrugën që përshkon një zonë të banuar në fshatin Darragjat dhe lidh disa rrugë të banuara të kësaj zone. Kjo rrugë bën pjesë në Njësinë Administrative Dajç dhe ka në gjatësi prej afro 1.9 km dhe sipërfaqe 7600 m2.. Gjendja ekzistuese e rrugës është e amortizuar, me gropa, rruga është shumë e ngushtë, në pamundësi për kalimin e dy automjeteve njëkohësisht. Kanalet anësore kulluese kanë nevojë për ndërhyrje.</p> <p>Ky projekt ka parashikuar ndërtimin e elementeve të nevojshëm për krijimin e kushteve optimale në shërbim të komunitetit si:</p> <ul style="list-style-type: none"> -Asfaltim -Sinjalistikë -Tombino <p>Asfaltimi i kësaj rruge synon dhe ofrimin e shërbimeve sa më cilësor dhe më të sigurtë për banorët e Darragjatit.</p>
Emri i Programit	Infrastrukturë rrugore

<p>Qëllimet dhe objektivat e Programit të cilat projekti do të ndihmojë të arrihen</p>	<p>Qëllimi i projektit konsiston në përmirësimin e jetës së qytetarëve dhe sigurisë publike; Përmirësim i infrastrukturës rrugore dhe në mënyrë të veçantë të ofrimit të një rruge me standardet e duhura në shërbim të komunitetit.</p> <p>Me zbatimin e këtij projekti do të përfitohen rreth: 7600 m² sipërfaqe rruge e rikualifikuar/asfaltuar Sinjalistikë e plotë për lëvizshmërinë; 9036 banorë përfitojnë;</p> <p>Kostoja për pjesën e parashikuar për ndërhyrje ne projektit</p>											
	<table border="1"> <thead> <tr> <th></th> <th>Investimi</th> </tr> </thead> <tbody> <tr> <td>Kosto e zbatimit</td> <td>42 801</td> </tr> <tr> <td>Kosto supervizim</td> <td>618</td> </tr> <tr> <td>Kosto kolaudim</td> <td>46</td> </tr> <tr> <td>Kosto e projektimit</td> <td>1 434</td> </tr> <tr> <td>Kosto Totale e Projektit - 000/lekë</td> <td>44 899</td> </tr> </tbody> </table> <p>Kjo kosto parashikohet te mbulohet me rialokimet e fondeve pas realizimit te investimeve</p>		Investimi	Kosto e zbatimit	42 801	Kosto supervizim	618	Kosto kolaudim	46	Kosto e projektimit	1 434	Kosto Totale e Projektit - 000/lekë
	Investimi											
Kosto e zbatimit	42 801											
Kosto supervizim	618											
Kosto kolaudim	46											
Kosto e projektimit	1 434											
Kosto Totale e Projektit - 000/lekë	44 899											

04. Autorizuesit / Hapat e aprovimit të projekt idesë

	Emri	Nënshkrimi	Data	Qëllimi i rishikimit Statusi i Projektit Idesë
Drejtesi i Programit ne Institucionin Buxhetor (IB)	Drejtorja Studimeve, Planifikimit dhe Koordinimit të			
Komente nga Drejtuesi i Programit (nqs ka)				
Sekretari i Përgjithshëm				Konfirmimi/refuzimi i aprovimit të
Komente nga Sekretari i Përgjithshëm (nqs ka)				

Harta e zonës



Foto evidentuese - shpjeguese të gjëndjes aktuale të rrugës



Kodi ne matrice: P04520.O3. A6.

01. Personat e Kontaktit

Emri i propozuesit të projektit	Bashkia e Shkodrës	Firma propozuesit Projektit	
Të dhëna të detajuara për propozuesin e projektit	Kryetari i njësisë administrative, Banorët e fshatit Darrgjat, Nj.A.Dajç Drejtoria Studimeve, Planifikimit dhe Koordinimit të Investimeve		
Institucioni Buxhetor/ Ministria/grupi/sektori	Bashkia Shkodrës	Vendodhja Projektit	Bashkia Shkodër Nj.A. Dajç

02. Identifikimi i Idesë së Investimit

Projekt Idea	Sistemim asfaltim Rruga Mushan- Loti II , Dajç												
Problemet për tu adresuar	<p>Sistemim asfaltim Rruga Mushan Loti II konsiston në ndërhyrjen në rrugën që përshkon një zonë të banuar në fshatin Samrisht i Vjetër dhe lidhet me disa rrugë të tjera te banuara të kësaj zonë. Kjo rrugë bën pjesë në Njësinë Administrative Dajç dhe ka në gjatësi prej afro 750 m dhe sipërfaqe 2625 m².</p> <p>Gjendja ekzistuese e rrugës është e amortizuar, nuk ka bazament dhe kalimi është i veshtirë, kanalet kanë nevojë për ndërhyrje, sistem e pastrim.</p> <p>Ky projekt ka parashikuar ndërtimin e elementeve të nevojshëm për krijimin e kushteve optimale në shërbim të komunitetit si:</p> <ul style="list-style-type: none"> -Asfaltim -Sinjalistike -Tombino <p>Asfaltimi i kësaj rruge synon dhe ofrimin e shërbimeve sa më cilësore dhe më të sigurtë për banorët e fshatit.</p> <p>Përfituesit direkt të projektit janë 1380 banorët e fshatit Mushan.</p>												
Emri i Programit	Infrastrukturë rrugore												
Qëllimet dhe objektivat e Programit të cilat projekti do të ndihmojë të arrihen	<p>Qëllimi i projektit konsiston në përmirësimin e jetës së qytetarëve dhe sigurisë publike; Përmirësim i infrastrukturës rrugore dhe në mënyrë të veçantë të ofrimit të një rruge me standartet e duhura në shërbim të komunitetit.</p> <p>Me zbatimin e këtij projekti do të përfitohen rreth:</p> <ul style="list-style-type: none"> 2625 m² sipërfaqe rrugë e rikualifikuar/asfaltuar Sinjalistikë e plotë për lëvizshmërinë; 1380 banorë përfitojnë; <p>Kostoja për pjesën e parashikuar për ndërhyrje ne projektit</p> <table border="1" style="margin-left: auto; margin-right: auto;"> <thead> <tr> <th></th> <th style="text-align: right;">Investimi</th> </tr> </thead> <tbody> <tr> <td>Kosto e zbatimit</td> <td style="text-align: right;">15 534</td> </tr> <tr> <td>Kosto supervizim</td> <td style="text-align: right;">289</td> </tr> <tr> <td>Kosto kolaudim</td> <td style="text-align: right;">30</td> </tr> <tr> <td>Kosto e projektimit</td> <td style="text-align: right;">670</td> </tr> <tr> <td>Kosto Totale e Projektit - 000/lekë</td> <td style="text-align: right;">16 523</td> </tr> </tbody> </table> <p>Kjo kosto parashikohet te mbulohet me rialokimet e fondeve pas realizimit te investimeve</p>		Investimi	Kosto e zbatimit	15 534	Kosto supervizim	289	Kosto kolaudim	30	Kosto e projektimit	670	Kosto Totale e Projektit - 000/lekë	16 523
	Investimi												
Kosto e zbatimit	15 534												
Kosto supervizim	289												
Kosto kolaudim	30												
Kosto e projektimit	670												
Kosto Totale e Projektit - 000/lekë	16 523												

04. Autorizuesit / Hapat e aprovimit të projekt idesë

	Emri	Nënshkrimi	Data	Qëllimi i rishikimit Statusi i Projektit Idesë
Drejtuesi i Programit ne Institucionin Buxhetor (IB)	Drejtorja Studimeve, Planifikimit dhe Koordinimit të Investimeve			
Komente nga Drejtuesi i Programit (nqs ka)				
Sekretari i Përgjithshëm				Konfirmimi/refuzimi i aprovimit të projekt idesë
Komente nga Sekretari i Përgjithshëm (nqs ka)				

Harta e zonës





Kodi ne matrice: P04520.O3. A7.

01. Personat e Kontaktit

Emri i propozuesit të projektit	Bashkia e Shkodrës	Firma propozuesit Projektit	
Të dhëna të detajuara për propozuesin e projektit	Kryetari i njësisë administrative, Banorët e fshatit Darrgjat, Nj.A.Dajç Drejtoria Studimeve, Planifikimit dhe Koordinimit të Investimeve		
Institucioni Buxhetor/ Ministria/grupi/sektori	Bashkia Shkodrës	Vendodhja Projektit	Bashkia Shkodër Nj.A. Dajç

02. Identifikimi i Idesë së Investimit

Projekt Idea	Sistemim asfaltim Rruga e Fshatit "Shirq -Loti II "Dajç												
Problemet për tu adresuar	<p>Sistemim asfaltim Rruga "Shirq -Loti II "Dajç konsiston në ndërhyrjen në disa segmente rrugësh që përshkonjë zonën e banuar në fshatin Shirq dhe lidh mes tyre disa rrugë të banuara të kësaj zonë. Keto segmente jane: Rr.Krac-Kineve,Lukës, e Palajve. Këto rrugë bëjnë pjesë në Njësinë Administrative Dajç dhe kanë një gjatësi prej afro 1.29 km dhe sipërfaqe 3870 m2.</p> <p>Gjendja ekzistuese e rrugës është e amortizuar, pa bazament dhe është me gropa gjë që veshitëson kalimin. Kanalet gjithashtu kanë nevojë për ndërhyrje.</p> <p>Ky projekt ka parashikuar ndërtimin e elementevë të nevojshëm për krijimin e kushteve optimale në shërbim të komunitetit si:</p> <ul style="list-style-type: none"> -Asfaltim -Sinjalistike -Tombino <p>Asfaltimi i kësaj rruge synon dhe ofrimin e shërbimeve sa më cilësor dhe më të sigurtë për banorët e fshatit.</p> <p>Përfituesit direkt të projektit janë 1067 banorët e te fshatit Shirq, Loti II-Dajç</p>												
Emri i Programit	Infrastrukturë rrugore												
Qëllimet dhe objektivat e Programit të cilat projekti do të ndihmojë të arrihen	<p>Qëllimi i projektit konsiston në përmirësimin e jetës së qytetarëve dhe sigurisë publike; Përmirësim i infrastrukturës rrugore dhe në mënyrë të veçantë të ofrimit të një rruge me standartet e duhura në shërbim të komunitetit.</p> <p>Me zbatimin e këtij projekti do te përfitohen rreth:</p> <ul style="list-style-type: none"> 3870 m2 sipërfaqe rruge e rikualifikuar/asfaltuar Sinjalistikë e plotë për lëvizshmërinë; 1067 banorë përfitojnë; <p>Kostoja për pjesën e parashikuar për ndërhyrje ne projektit</p> <table border="1" style="margin-left: auto; margin-right: auto;"> <thead> <tr> <th></th> <th style="text-align: right;">Investimi</th> </tr> </thead> <tbody> <tr> <td>Kosto e zbatimit</td> <td style="text-align: right;">23 400</td> </tr> <tr> <td>Kosto supervizim</td> <td style="text-align: right;">394</td> </tr> <tr> <td>Kosto kolaudim</td> <td style="text-align: right;">36</td> </tr> <tr> <td>Kosto e projektimit</td> <td style="text-align: right;">913</td> </tr> <tr> <td>Kosto Totale e Projektit - 000/lekë</td> <td style="text-align: right;">24 743</td> </tr> </tbody> </table> <p>Kjo kosto parashikohet te mbulohet me rialokimet e fondeve pas realizimit te investimeve</p>		Investimi	Kosto e zbatimit	23 400	Kosto supervizim	394	Kosto kolaudim	36	Kosto e projektimit	913	Kosto Totale e Projektit - 000/lekë	24 743
	Investimi												
Kosto e zbatimit	23 400												
Kosto supervizim	394												
Kosto kolaudim	36												
Kosto e projektimit	913												
Kosto Totale e Projektit - 000/lekë	24 743												

Foto te gjendjes ekzistuese



Kodi ne matrice: P04520.O3. A8.

01. Personat e Kontaktit

Emri i propozuesit të projektit	Bashkia e Shkodrës	Firma e propozuesit të Projektit	
Të dhëna të detajuara për propozuesin e projektit	Kryetari i njësisë administrative, Banorët e fshatit Darrgjat, Nj.A.Dajç Drejtoria Studimeve, Planifikimit		
Institucioni Buxhetor/ Ministria/grupi/sektori	Bashkia Shkodrës	Vendodhja e Projektit	Bashkia Shkodër Nj.A. Dajç

02. Identifikimi i Idesë së Investimit

Projekt Idea	Sistemim asfaltim Rrug e brendshme Fshati Pentari Vjeter												
Problemet për tu adresuar	Sistemim asfaltim Rruga "Pentar i Poshtëm" konsiston në ndërhyrjen në rrugën që përshkon një zonë të banuar në fshatin Pentar i vjeter dhe lidh mes tyre disa rrugë të banuara të kësaj zonë. Kjo rrugë bën pjesë në Njësinë Administrative Dajç dhe ka në gjatësi prej afro 1.1 km dhe sipërfaqe 3300 m2. Banorët e shfrytëzojnë këtë rrugë për të arritur në tokat bujqësore. Gjendja ekzistuese e rrugës është e amortizuar, pa bazament dhe është me gropa gjë që veshtirëson kalimin. Kanalet gjithashtu kanë nevojë për ndërhyrje. Ky projekt ka parashikuar ndërtimin e elementevë të nevojshëm për krijimin e kushteve optimale në shërbim të komunitetit si: -Asfaltim -Sinjalistike -Tombino Asfaltimi i kësaj rruge synon dhe ofrimin e shërbimeve sa më cilësor dhe më të sigurtë për banorët e fshatit .												
Emri i Programit	Infrastrukturë rrugore												
Qëllimet dhe objektivat e Programit të cilat projekti do të ndihmojë të arrihen	Qëllimi i projektit konsiston në përmirësimin e jetës së qytetarëve dhe sigurisë publike; Përmirësim i infrastrukturës rrugore dhe në mënyrë të veçantë të ofrimit të një rruge me standartet e duhura në shërbim të komunitetit. Me zbatimin e këtij projekti do të përfitohen rreth: 3300 m2 sipërfaqe rruge e rikualifikuar/asfaltuar Sinjalistikë e plotë për lëvizshmërinë; 922 banorë përfitojnë; Kostoja për pjesën e parashikuar për ndërhyrje ne projektit <table border="1" data-bbox="667 1432 1302 1724"> <thead> <tr> <th></th> <th>Investimi</th> </tr> </thead> <tbody> <tr> <td>Kosto e zbatimit</td> <td>19 619</td> </tr> <tr> <td>Kosto supervizim</td> <td>344</td> </tr> <tr> <td>Kosto kolaudim</td> <td>33</td> </tr> <tr> <td>Kosto e projektimit</td> <td>798</td> </tr> <tr> <td>Kosto Totale e Projektit - 000/lekë</td> <td>20 794</td> </tr> </tbody> </table> Kjo kosto parashikohet te mbulohet me rialokimet e fondeve pas realizimit të investimeve		Investimi	Kosto e zbatimit	19 619	Kosto supervizim	344	Kosto kolaudim	33	Kosto e projektimit	798	Kosto Totale e Projektit - 000/lekë	20 794
	Investimi												
Kosto e zbatimit	19 619												
Kosto supervizim	344												
Kosto kolaudim	33												
Kosto e projektimit	798												
Kosto Totale e Projektit - 000/lekë	20 794												

04. Autorizuesit / Hapat e aprovimit të projekt idesë

	Emri	Nënshkrimi	Data	Qëllimi i rishikimit Statusi i Projektit Idesë
Drejtuesi i Programit ne Institucionin Buxhetor (IB)	Drejtorja Studimeve, Planifikimit dhe Koordinimit të Investimeve			
Komente nga Drejtuesi i Programit (nqs ka)				
Sekretari i Përgjithshem				Konfirmimi/refuzimi i aprovimit të
Komente nga Sekretari i Përgjithshëm (nqs ka)				

Harta e zones







Kodi ne matrice: P04520.O3. A9.

01. Personat e Kontaktit

Emri i propozuesit të projektit	Bashkia e Shkodrës	Firma propozuesit të Projektit	
Të dhëna të detajuara për propozuesin e projektit	Kryetari i njësisë administrative, Banorët e fshatit Darrgjat, Nj.A.Dajç Drejtoria Studimeve, Planifikimit dhe Koordinimit të Investimeve		
Institucioni Buxhetor/ Ministria/grupi/sektori	Bashkia Shkodrës	Vendodhja e Projektit	Bashkia Shkodër Nj.A. Dajç

02. Identifikimi i Idesë së Investimit

Projekt Idea	Sistemim asfaltim Rruga "Mandajve"												
Problemet për tu adresuar	Sistemim asfaltim Rrugë " Mandajve" konsiston në ndërhyrjen në rrugën që përshkon një zonë të banuar dhe lidh mes tyre disa rrugë të banuara të kësaj zonë. Kjo rrugë bën pjesë në Njësinë Administrative Dajç dhe ka në gjatësi prej afro 810 m dhe sipërfaqe 2430 m2. Gjendja ekzistuese e rrugës është e amortizuar, është me gropa, pa bazament dhe vështirë për tu kaluar. Kanalet gjithashtu kanë nevojë për ndërhyrje. Ky projekt ka parashikuar ndërtimin e elementeve të nevojshëm për krijimin e kushteve optimale në shërbim të komunitetit si: -Asfaltim -Sinjalistike -Tombino Asfaltimi i kësaj rruge synon dhe ofrimin e shërbimeve sa më cilësor dhe më të sigurtë për banorët e fshatit . Përfituesit direkt të projektit janë 300 banorët e te rrugës Mandajve.												
Emri i Programit	Infrastrukturë rrugore												
Qëllimet dhe objektivat e Programit të cilat projekti do të ndihmojë të arrihen	<p>Qëllimi i projektit konsiston në përmirësimin e jetës së qytetarëve dhe sigurisë publike; Përmirësim i infrastrukturës rrugore dhe në mënyrë të veçantë të ofrimit të një rruge me standartet e duhura në shërbim të komunitetit.</p> <p>Me zbatimin e këtij projekti do të përfitohen rreth: 2430 m2 sipërfaqe rruge e rikualifikuar/asfaltuar Sinjalistikë e plotë për lëvizshmërinë; 300 banorë përfitojnë;</p> <p>Kostoja për pjesën e parashikuar për ndërhyrje ne projektit</p> <table border="1" data-bbox="760 1430 1458 1724"> <thead> <tr> <th></th> <th>Investimi</th> </tr> </thead> <tbody> <tr> <td>Kosto e zbatimit</td> <td>14 622</td> </tr> <tr> <td>Kosto supervizim</td> <td>276</td> </tr> <tr> <td>Kosto kolaudim</td> <td>29</td> </tr> <tr> <td>Kosto e projektimit</td> <td>640</td> </tr> <tr> <td>Kosto Totale e Projektit - 000/lekë</td> <td>15 567</td> </tr> </tbody> </table> <p>Kjo kosto parashikohet te mbulohet me rialokimet e fondeve pas realizimit te investimeve</p>		Investimi	Kosto e zbatimit	14 622	Kosto supervizim	276	Kosto kolaudim	29	Kosto e projektimit	640	Kosto Totale e Projektit - 000/lekë	15 567
	Investimi												
Kosto e zbatimit	14 622												
Kosto supervizim	276												
Kosto kolaudim	29												
Kosto e projektimit	640												
Kosto Totale e Projektit - 000/lekë	15 567												

04. Autorizuesit / Hapat e aprovimit të projekt idesë

	Emri	Nënshkrimi	Data	Qëllimi i rishikimit Statusi i Projektit Idesë
Drejtesi i Programit ne Institucionin Buxhetor (IB)	Drejtorja Studimeve, Planifikimit dhe Koordinimit të Investimeve			
Komente nga Drejtuesi i Programit (nqs ka)				
Sekretari i Përgjithshëm				Konfirmimi/refuzimi i aprovimit të
Komente nga Sekretari i Pergjithshëm (nqs ka)				

Harta e zones





Kodi ne matrice: P04520.O3. A10.

01. Personat e Kontaktit

Emri i propozuesit të projektit	Bashkia e Shkodrës	Firma e propozuesit të Projektit	
Të dhëna të detajuara për propozuesin e projektit	Kryetari i njësisë administrative, Banorët e fshatit Darrgjat, Nj.A.Dajç Drejtoria Studimeve, Planifikimit		
Institucioni Buxhetor/ Ministria/grupi/sektori	Bashkia Shkodrës	Vendodhja e Projektit	Bashkia Shkodër Nj.A. Dajç

02. Identifikimi i Idesë së Investimit

Projekt Idea	Sistemim asfaltim Rruga "Mali i Gjymtit"-Dajç	
Problemet për tu adresuar	<p>Sistemim asfaltim Rruga e brendshme ne fshatin"Mali i Gjymtit"-Dajç konsiston në ndërhyrjen në rrugën që përshkon një zonë në fshatin Malin e Gjymtit dhe pershkon nje rrugë të banuar në këtë zonë. Kjo rrugë bën pjesë në Njësinë Administrative Dajç dhe ka në gjatësi prej afro 2 km dhe siperfaqe 6000 m2..</p> <p>Gjendja ekzistuese e rrugës është e amortizuar, pa bazament dhe është me gropa gjë që veshtrëson kalimin. Kanalet gjithashtu kanë nevojë për ndërhyrje.</p> <p>Ky projekt ka parashikuar ndërtimin e elementevë të nevojshëm për krijimin e kushteve optimale në shërbim të komunitetit si:</p> <ul style="list-style-type: none"> - Asfaltim - Sinjalistike - Tombino <p>Asfaltimi i kësaj rruge synon dhe ofrimin e shërbimeve sa më cilësor dhe më të sigurtë për</p>	
Emri i Programit	Infrastrukturë rrugore	

<p>Qëllimet dhe objektivat e Programit të cilat projekti do të ndihmojë të arrihen</p>	<p>Qëllimi i projektit konsiston në përmirësimin e jetës së qytetarëve dhe sigurisë publike; Përmirësim i infrastrukturës rrugore dhe në mënyrë të veçantë të ofrimit të një rrugë me standartet e duhura në shërbim të komunitetit. Me zbatimin e këtij projekti do të përfitohen rreth: 6000 m2 sipërfaqe rruge e rikualifikuar/asfaltuar Sinjalistikë e plotë për lëvizshmërinë; 1063 banorë përfitojnë;</p>											
	<p>Kostoja për pjesën e parashikuar për ndërhyrje ne projektit</p> <table border="1"> <thead> <tr> <th></th> <th>Investimi</th> </tr> </thead> <tbody> <tr> <td>Kosto e zbatimit</td> <td>35 559</td> </tr> <tr> <td>Kosto supervizim</td> <td>539</td> </tr> <tr> <td>Kosto kolaudim</td> <td>43</td> </tr> <tr> <td>Kosto e projektimit</td> <td>1 249</td> </tr> <tr> <td>Kosto Totale e Projektit - 000/lekë</td> <td>37 390</td> </tr> </tbody> </table>		Investimi	Kosto e zbatimit	35 559	Kosto supervizim	539	Kosto kolaudim	43	Kosto e projektimit	1 249	Kosto Totale e Projektit - 000/lekë
	Investimi											
Kosto e zbatimit	35 559											
Kosto supervizim	539											
Kosto kolaudim	43											
Kosto e projektimit	1 249											
Kosto Totale e Projektit - 000/lekë	37 390											
<p>Kjo kosto parashikohet të mbulohet me rialokimet e fondeve pas realizimit të investimeve</p>												

04. Autorizuesit / Hapat e aprovimit të projekt idesë

	Emri	Nënshkrimi	Data	Qëllimi i rishikimit Statusi i Projektit Idesë
Drejtuasi i Programit ne Institucionin Buxhetor (IB)	Drejtorja Studimeve, Planifikimit dhe Koordinimit të			
Komente nga Drejtuesi i Programit (nqs ka)				
Sekretari i Përgjithshëm				Konfirmimi/refuzimi i aprovimit të
Komente nga Sekretari i Përgjithshëm (nqs ka)				

Harta e zones





Sistemim asfaltim Rruga e brendshme fshati "Fundi Sukës", Samrisht i Ri,

Kodi ne matrice: P04520.O3. A11.

01. Personat e Kontaktit

Emri i propozuesit të projektit	Bashkia e Shkodrës	Firma e propozuesit të Projektit	
Të dhëna të detajuara për propozuesin e projektit	Kryetari i njësisë administrative, Banorët e fshatit Darrgjat, Nj.A.Dajç Drejtoria Studimeve, Planifikimit		
Institucioni Buxhetor/ Ministria/grupi/sektori	Bashkia Shkodrës	Vendodhja e Projektit	Bashkia Shkodër Nj.A. Dajç

02. Identifikimi i Idesë së Investimit

Projekt Idea	Sistemim asfaltim Rruga e Fshatit "Samrisht i Ri "Dajç												
Problemet për tu adresuar	Sistemim asfaltim Rruga "Fundi Sukes" -Samrisht i Ri, Dajç konsiston në ndërhyrjen në rrugën që përshkon një zonë të banuar në Samrisht te Ri dhe lidh me disa rrugë të tjera banuara të kësaj zonë. Kjo rrugë bën pjesë në Njësinë Administrative Dajç dhe ka në gjatësi prej afro 475 m dhe sipërfaqe 1663 m2. Gjendja ekzistuese e rrugës është e amortizuar, pa bazament dhe është me gropa gjë që veshitëson kalimin. Kanalet gjithashtu kanë nevojë për ndërhyrje. Ky projekt ka parashikuar ndërtimin e elementeve të nevojshëm për krijimin e kushteve optimale në shërbim të komunitetit si: - Asfaltim - Sinjalistike - Tombino												
Emri i Programit	Infrastrukturë rrugore												
Qëllimet dhe objektivat e Programit të cilat projekti do të ndihmojë të arrihen	Qëllimi i projektit konsiston në përmirësimin e jetës së qytetarëve dhe sigurisë publike; Përmirësim i infrastrukturës rrugore dhe në mënyrë të veçantë të ofrimit të një rrugë me standartet e duhura në shërbim të komunitetit. Me zbatimin e këtij projekti do të përfitohen rreth: 1663 m2 sipërfaqe rrugë e rikualifikuar/asfaltuar Sinjalistikë e plotë për lëvizshmërinë; 1339 banorë përfitojnë; Kostoja për pjesën e parashikuar për ndërhyrje ne projektit												
	<table border="1"> <thead> <tr> <th></th> <th>Investimi</th> </tr> </thead> <tbody> <tr> <td>Kosto e zbatimit</td> <td>10 041</td> </tr> <tr> <td>Kosto supervizim</td> <td>206</td> </tr> <tr> <td>Kosto kolaudim</td> <td>24</td> </tr> <tr> <td>Kosto e projektimit</td> <td>479</td> </tr> <tr> <td>Kosto Totale e Projektit - 000/lekë</td> <td>10 750</td> </tr> </tbody> </table>		Investimi	Kosto e zbatimit	10 041	Kosto supervizim	206	Kosto kolaudim	24	Kosto e projektimit	479	Kosto Totale e Projektit - 000/lekë	10 750
	Investimi												
Kosto e zbatimit	10 041												
Kosto supervizim	206												
Kosto kolaudim	24												
Kosto e projektimit	479												
Kosto Totale e Projektit - 000/lekë	10 750												
	Kjo kosto parashikohet te mbulohet me rialokimet e fondeve pas realizimit te investimeve												

04. Autorizuesit / Hapat e aprovimit të projekt idesë

	Emri	Nënshkrimi	Data	Qëllimi i rishikimit Statusi i Projektit Idesë
Drejtesi i Programit ne Institucionin Buxhetor (IB)	Drejtorja Studimeve, Planifikimit dhe Koordinimit të Investimeve			
Komente nga Drejtuesi i Programit (nqs ka)				
Sekretari i Përgjithshem				Konfirmimi/refuzimi i aprovimit të
Komente nga Sekretari i Pergjithshëm (nqs ka)				

Harta e zones



Kodi në matricë: P04520.O3.A12.

01. Personat e Kontaktit

Emri i propozuesit të projektit	Bashkia e Shkodrës	Firma e propozuesit të Projektit	
Të dhëna të detajuara për propozuesin e projektit	Banorët e fshatit Bërdicë e sipërme Njësia Administrative Bërdicë; Drejtoria Studimeve, Planifikimit dhe		
Institucioni Buxhetor/ Ministria/grupi/sektori	Bashkia Shkodrës	Vendodhja e Projektit	Bashkia Shkodër

02. Identifikimi i Idesë së Investimit

Projekt Idea	Sistemim - Asfaltim i rrugës "Mollojsve" Bërdice e sipërme	Viti 2019 - 2020
Problemet për tu adresuar	<p>Sistemim - Asfaltim i rrugës " Mollojsve" Bërdice e sipërme është projekt që është propozuar nga banorët e fshatit Bërdicë e sipërme, të cilët banojnë dhe përdorin këtë rrugë.</p> <p>Ky segment rruge fillon tek Njësia Administrative Bërdicë dhe vijon përgjatë lagjes e Mollojsve, në Bërdicë të Sipërme. Këtë segment rrugor e përdorin rreth 50 familje të fshatit Bërdicë e Sipërme pjesë e Njesisë Administrative Bërdicë.</p> <p>Rruga është në gjendje shumë të keqe, ka nevojë për mure mbrojtëse, nuk ka kullim, është me gropa dhe e vështirë për t'u kaluar.</p> <p>"Sistemim - Asfaltim i rrugës " Mollojsve" " Bërdice e sipërme" është projekt për rehabilitimin dhe kthimin në standart të mirë të rreth 470 ml rrugë fshati, me gjërësi 3.5 m.</p> <p>Ky projekt parashikon ndërtimin e elementeve të nevojshëm për krijimin e kushteve optimale në shërbim të komunitetit.</p> <p>Vendosje tombino dhe ndërtim i trotuari përgjatë segmentit rrugor, aty ku është e nevojshme; Shtresat e nevojshme me çakull;</p>	
Emri i Programit	Infrastrukturë rrugore	
Qëllimet dhe objektivat e Programit të cilat projekti do të ndihmojë të arrihen	<p>Qëllimi i projektit konsiston në përmirësimin e e jetës së qytetarëve dhe sigurisë publike;</p> <p>Përmirësim i infrastrukturës rrugore dhe në mënyrë të veçantë të ofrimit të një rruge me standardet e duhura në shërbim të komunitetit;</p> <p>Me zbatimin e këtij projekti do të përfitohen rreth: 1645 m² sipërfaqe rruge e rikonfiguruar/asfaltuar. Sinalistikë e</p>	

0.3. Kostot e Projektit të Investimit

	Totali	2019	2020
Kosto e zbatimit	10 496	4 287	6 209
Kosto supervizim	213	213	
Kosto kolaudim	24		24
Kosto e projektimit	495	495	
Kosto Totale e Projektit	11 228	4 995	6 233

04. Autorizuesit / Hapat e aprovimit të projekt idesë

	Emri	Nënshkrimi	Data	Qëllimi i rishikimit Statusi i Projektit Idesë
Drejtuesi i Programit ne Institucionin Buxhetor (IB)	Drejtoria Studimeve, Planifikimit dhe Koordinimit të Investimeve			
Komente nga Drejtuesi i Programit (nqs ka)				
Sekretari i Përgjithshëm				Konfirmimi/refuzimi i aprovimit të projekt idesë
Komente nga Sekretari i Përgjithshëm (nqs ka)				

Harta treguese e vendodhjes së rrugës:





Kodi në matricë: P3.F1.O2.A13

01. Personat e Kontaktit

Emri i propozuesit të projektit	Bashkia e Shkodrës	Firma propozuesit të Projektit	
Të dhëna të detajuara për propozuesin e projektit	Kryetari i fshatit Mali Hebaj Banorët e fshatit Mali Hebaj Njësia Administrative Bërdicë Drejtoria Studimeve, Planifikimit dhe		
Institucioni Buxhetor/ Ministria/grupi/sektori	Bashkia Shkodrës	Vendodhja e Projektit	Bashkia Shkodër

02. Identifikimi i Idesë së Investimit

Projekt Idea	Sistemim - Asfaltim i Rruges se Varrezave te Fshatit Mali –Hebaj	Viti 2019 - 2020
Problemet për tu adresuar	<p>Sistemim - Asfaltim i Rruges se Varrezave te Fshatit Mali –Hebaj është projekt që duhet të realizohet domosdoshmërisht në njësinë administrative Bërdicë. Fshati Mali Hebaj ka rreth 800 banorë, rreth 220 familje. Rruga që përshkon fshatin është në gjendje shumë të keqe. Ajo nuk ka bazament, nuk ka kullim dhe nuk është e qëndrueshme.</p> <p>Sistemim - Asfaltim i Rruges se Varrezave te Fshatit Mali –Hebaj është projekt për rehabilitimin dhe kthimin në standart të mirë të rreth 680 ml linear rrugë fshati, me gjërësi 3 m. Ky projekt parashikon ndërtimin e elementevë të nevojshëm për krijimin e kushteve optimale në shërbim të komunitetit. Vendosje tumbino dhe ndërtim i mureve të mbrotjes përgjatë segmentit rrugor, aty ku është e nevojshme; Shtresat e nevojshme me çakull Asfaltim Sinjalistikë Përfituesit direkt të projektit janë 800 banorët e zonës, fshatit Mali – Hebaj,</p>	
Emri i Programit	Infrastrukturë rrugore	
Qëllimet dhe objektivat e Programit të cilat projekti do të ndihmojë të arrihen	<p>Qëllimi i projektit konsiston në përmirësimin e e jetës së qytetarëve dhe sigurisë publike; Përmirësim i infrastrukturës rrugore dhe në mënyrë të veçantë të ofrimit të një rruge me standartet e duhura në shërbim të komunitetit;</p> <p>Me zbatimin e këtij projekti do të përfitohen rreth: 2040 m² sipërfaqe rruge e rikualifikuar/asfaltuar; Sinjalistikë e plotë për lëvizshmërinë; 800 banorë përfitues.</p>	

0.3. Kostot e Projektit të Investimit

	Totali	2019	2020
Kosto e zbatimit	12 181	2 760	9 421
Kosto supervizim	240	240	
Kosto kolaudim	27		27
Kosto e projektimit	557	557	
Kosto Totale e Projektit 000/lekë	13 005	3 557	9 448

04. Autorizuesit / Hapat e aprovimit të projekt idesë

	Emri	Nënshkrimi	Data	Qëllimi i rishikimit Statusi i Projektit Idesë
Drejtuesi i Programit ne Institucionin Buxhetor (IB)	Drejtorja Studimeve, Planifikimit dhe Kordinimit të Investimeve			
Komente nga Drejtuesi i Programit (nqs ka)				
Sekretari i Përgjithshëm				Konfirmimi/refuzimi i aprovimit të projekt idesë
Komente nga Sekretari i Përgjithshëm (nqs ka)				

Harta e zonës





Kodi në matricë: P3.F1.O2.A14

01. Personat e Kontaktit

Emri i propozuesit të projektit	Bashkia e Shkodrës	Firma e propozuesit të Projektit	
Të dhëna të detajuara për propozuesin e projektit	Banorët e fshatit Bërdicë e sipërme Njësia Administrative Bërdicë; Drejtoria Studimeve, Planifikimit dhe		
Institucioni Buxhetor/ Ministria/grupi/sektori	Bashkia Shkodrës	Vendodhja e Projektit	Bashkia Shkodër

02. Identifikimi i Idesë së Investimit

Projekt Idea	Sistemim - Asfaltim i rrugës Bërdicë e sipërme	Viti 2019
Problemet për tu adresuar	<p>Sistemim - Asfaltim i rrugës Bërdicë e sipërme është projekt që është propozuar nga banorët e fshatit Bërdicë e sipërme, të cilët banojnë dhe përdorin këtë rrugë.</p> <p>Ky segment rruge fillon tek Njësia Administrative Bërdicë dhe vijon përgjatë lagjes së Kastratve në Bërdicë të Sipërme. Këtë segment rrugor e përdorin rreth 50 familje të fshatit Bërdicë e Sipërme pjesë e Njesisë Administrative Bërdicë.</p> <p>Rruga është në gjendje shumë të keqe. Ajo ka bazament, nuk ka kullim, me gropa dhe e vështirë për t'u përshkuar.</p> <p>“Sistemim - Asfaltim i rrugës Bërdicë e sipërme” është projekt për rehabilitimin dhe kthimin në standart të mirë të rreth 280 m rrugë fshati, me gjërësi 3.5 m. Ky projekt parashikon ndërtimin e elementeve të nevojshëm për krijimin e kushteve optimale në shërbim të komunitetit. Ndërtimin e rrejtit KUB dhe ndërtimin e bordurave kufizuese të asfaltit Vendosje tumbino dhe ndërtim i trotuari përgjatë segmentit rrugor, aty ku është e nevojshme; Shtresat e nevojshme me çakull; Asfaltim; Sinjalistikë; Përfituesit direkt të projektit janë mbi 200 banorët e zonës, fshatit Bërdicë e Sipërme.</p>	
Emri i Programit	Infrastrukturë rrugore	
Qëllimet dhe objektivat e Programit të cilat	<p>Qëllimi i projektit konsiston në përmirësimin e e jetës së qytetarëve dhe sigurisë publike; Përmirësim i infrastrukturës rrugore dhe në mënyrë të veçantë të ofrimit të një rruge me standartet e duhura në shërbim të komunitetit;</p> <p>Me zbatimin e këtij projekti do të përfitohen rreth: 1000 m² sipërfaqe rruge e rikualifikuar/asfaltuar; Sinjalistikë e plotë për lëvizshmërinë;</p>	

0.3. Kostot e Projektit të Investimit

	Totali	2019
Kosto e zbatimit	8068	8068
Kosto supervizim	175	175
Kosto kolaudim	21	21
Kosto e projektimit		
Kosto Totale e Projektit	8264	8264

04. Autorizuesit / Hapat e aprovimit të projekt idesë

	Emri	Nënshkrimi	Data	Qëllimi i rishikimit Statusi i Projektit Idesë
Drejtuesi i Programit ne Institucionin Buxhetor (IB)	Drejtoria Studimeve, Planifikimit dhe Koordinimit të			
Komente nga Drejtuesi i Programit (nqs ka)				
Sekretari i Përgjithshëm				Konfirmimi/refuzimi i aprovimit të
Komente nga Sekretari i Përgjithshëm (nqs ka)				

Harta treguese e vendodhjes së rrugës:



Situata e aktuale e rrugës



Sistemim - Asfaltim i rrugës "Ramoshaj" - Trush

Kodi në matricë: P3.F1.O2.A15

01. Personat e Kontaktit

Emri i propozuesit të projektit	Bashkia e Shkodrës	Firma propozuesit të Projektit	
Të dhëna të detajuara për propozuesin e projektit	Banorët e fshatit Trush Njësia Administrative Bërdicë; Këshilltari z. Isuf Meta Drejtoria Studimeve, Planifikimit dhe Koordinimit të Investimeve		
Institucioni Buxhetor/ Ministria/grupi/sektori	Bashkia Shkodrës	Vendodhja e Projektit	Bashkia Shkodër

02. Identifikimi i Idesë së Investimit

Projekt Ideja	Sistemim - Asfaltim i rrugës "Ramoshaj" - Trush
Problemet për tu adresuar	<p>Sistemim - Asfaltim i rrugës "Ramoshaj" - Trush është projekt që është propozuar nga banorët e fshatit Trush, të cilët banojnë dhe përdorin këtë rrugë. Ky segment rruge fillon në qendër të fshatit Trush – tek shkolla 9 – Vjeçare Sait Tagani, dhe përfshikon lagjen e Ramoshve. Këtë segment rrugor e përdorin rreth 250 familje të fshatit Trush e 5 biznese, si dhe përdoret nga rreth 150 familje të fshatit Gjondrekaj, pjesë e Njesisë Administrative Bushat. Rruga që përfshikon fshatin është në gjendje shumë të keqe. Ajo ka bazament, nuk ka kullim, me gropa dhe e vështirë për t'u përkshuar.</p> <p>Sistemim - Asfaltim i rrugës së Ramoshve - Trush është projekt për rehabilitimin dhe kthimin në standart të mirë të rreth 780 m linear rrugë fshati, me gjërësi 4 m. Ky projekt parashikon ndërtimin e elementevë të nevojshëm për krijimin e kushteve optimale në shërbim të komunitetit. Vendosje tombino dhe ndërtim i trotuari përgjatë segmentit rrugor, aty ku është e nevojshme; Shtresat e nevojshme me çakëll Asfaltim Sinjalistikë; Përfituesit direkt të projektit janë 2000 banorët e zonës, fshatit Trush dhe Konaj/Gjondrekaj, Njësia Administrative Bërdicë.</p>
Emri i Programit	Infrastrukturë rrugore

<p>Qëllimet dhe objektivat e</p> <p>Programit të cilat projekti do të ndihmojë të arrihen</p>	<p>Qëllimi i projektit konsiston në përmirësimin e e jetës së qytetarëve dhe sigurisë publike; Përmirësim i infrastrukturës rrugore dhe në mënyrë të veçantë të ofrimit të një rruge me standartet e duhura në shërbim të komunitetit;</p> <p>Me zbatimin e këtij projekti do të përfitohen rreth: 2340 m² sipërfaqe rruge e rikualifikuar/asfaltuar; Sinjalistikë e plotë për lëvizshmërinë; 2000 banorë përfitojnë;</p> <p>Kostoja për pjesën e parashikuar për ndërhyrje ne projektit</p> <table border="1" style="margin-left: auto; margin-right: auto;"> <thead> <tr> <th></th> <th style="text-align: right;">Investimi</th> </tr> </thead> <tbody> <tr> <td>Kosto e zbatimit</td> <td style="text-align: right;">17 344</td> </tr> <tr> <td>Kosto supervizim</td> <td style="text-align: right;">314</td> </tr> <tr> <td>Kosto kolaudim</td> <td style="text-align: right;">31</td> </tr> <tr> <td>Kosto e projektimit</td> <td style="text-align: right;">729</td> </tr> <tr> <td>Kosto Totale e Projektit - 000/lekë</td> <td style="text-align: right;">18 418</td> </tr> </tbody> </table> <p>Kjo kosto parashikohet te mbulohet me rialokimet e fondeve pas realizimit te investimeve</p>		Investimi	Kosto e zbatimit	17 344	Kosto supervizim	314	Kosto kolaudim	31	Kosto e projektimit	729	Kosto Totale e Projektit - 000/lekë	18 418
	Investimi												
Kosto e zbatimit	17 344												
Kosto supervizim	314												
Kosto kolaudim	31												
Kosto e projektimit	729												
Kosto Totale e Projektit - 000/lekë	18 418												

04. Autorizuesit / Hapat e aprovimit të projekt idesë

	Emri	Nënshkrimi	Data	Qëllimi i rishikimit Statusi i Projektit Idesë
Drejtesi i Programit ne Institucionin Buxhetor (IB)	Drejtorja Studimeve, Planifikimit dhe Koordinimit të Investimeve			
Komente nga Drejtuesi i Programit (nqs ka)				
Sekretari i Përgjithshëm				Konfirmimi/refuzimi i aprovimit të projekt idesë
Komente nga Sekretari i Përgjithshëm (nqs ka)				

Harta e zonës





Sistemim - Asfaltim i rrugës Bërdicë e mesme

Kodi në matricë: P3.F1.O2.A16

01. Personat e Kontaktit

Emri i propozuesit të projektit	Bashkia e Shkodrës	Firma propozuesit të Projektit	
Të dhëna të detajuara për propozuesin e projektit	Banorët e fshatit Bërdicë e mesme Njësia Administrative Bërdicë; Drejtoria Studimeve, Planifikimit dhe		
Institucioni Buxhetor/ Ministria/grupi/sektori	Bashkia Shkodrës	Vendodhja e Projektit	Bashkia Shkodër

02. Identifikimi i Idesë së Investimit

Projekt Idea	Sistemim - Asfaltim i rrugës Bërdicë e mesme
Problemet për tu adresuar	<p>Sistemim - Asfaltim i rrugës Bërdicë e mesme është projekt që është propozuar nga banorët e fshatit Bërdicë e mesme, të cilët banojnë dhe përdorin këtë rrugë. Kjo rrugë fillon kryqëzimin e rrugës Shkodër-Velipojë në fshatin Bërdicë e mesme dhe përshkon lagjet e e këtij fshati. Këtë rrugë e përdorin rreth 150 famijle të fshatit Bërdicë e Mesme.</p> <p>Rruga që përshkon fshatin është në gjendje shumë të keqe. Ajo ka bazament, nuk ka kullim, me gropa dhe e vështirë për t'u përshkuar.</p> <p>“Sistemim - Asfaltim i rrugës Bërdicë e mesme” është projekt për rehabilitimin dhe kthimin në standart të mirë të rreth 900 m linear rrugë fshati, me gjërësi 4 m. Ky projekt parashikon ndërtimin e elementevë të nevojshëm për krijimin e kushteve optimale në shërbim të komunitetit.</p> <p>Vendosje tumbino; Shtresat e nevojshme me çakull; Asfaltim; Sinjalistikë; Përfituesit direkt të projektit janë 900 banorët e zonës, fshatit Bërdicë e mesme,</p>
Emri i Programit	Infrastrukturë rrugore

<p>Qëllimet dhe objektivat e</p> <p>Programit të cilat projekti do të ndihmojë të arrihen</p>	<p>Qëllimi i projektit konsiston në përmirësimin e e jetës së qytetarëve dhe sigurisë publike; Përmirësim i infrastrukturës rrugore dhe në mënyrë të veçantë të ofrimit të një rruge me standartet e duhura në shërbim të komunitetit.</p> <p>Me zbatimin e këtij projekti do të përfitohen rreth: 2700 m² sipërfaqe rruge e rikualifikuar/asfaltuar; Sinjalistikë e plotë për lëvizshmërinë; 700 banorë përfitojnë;</p> <p>Kostoja për pjesën e parashikuar për ndërhyrje ne projektit</p>											
	<table border="1"> <thead> <tr> <th></th> <th>Investimi</th> </tr> </thead> <tbody> <tr> <td>Kosto e zbatimit</td> <td>20 428</td> </tr> <tr> <td>Kosto supervizim</td> <td>355</td> </tr> <tr> <td>Kosto kolaudim</td> <td>33</td> </tr> <tr> <td>Kosto e projektimit</td> <td>823</td> </tr> <tr> <td>Kosto Totale e Projektit - 000/lekë</td> <td>21 639</td> </tr> </tbody> </table> <p>Kjo kosto parashikohet të mbulohet me rialokimet e fondeve pas realizimit të investimeve</p>		Investimi	Kosto e zbatimit	20 428	Kosto supervizim	355	Kosto kolaudim	33	Kosto e projektimit	823	Kosto Totale e Projektit - 000/lekë
	Investimi											
Kosto e zbatimit	20 428											
Kosto supervizim	355											
Kosto kolaudim	33											
Kosto e projektimit	823											
Kosto Totale e Projektit - 000/lekë	21 639											

04. Autorizuesit / Hapat e aprovimit të projekt idesë

	Emri	Nënshkrimi	Data	Qëllimi i rishikimit Statusi i Projektit Idesë
Drejtuesi i Programit ne Institucionin Buxhetor (IB)	Drejtoria Studimeve, Planifikimit dhe Koordinimit të			
Komente nga Drejtuesi i Programit (nqs ka)				
Sekretari i Përgjithshëm				Konfirmimi/refuzimi i aprovimit të
Komente nga Sekretari i Përgjithshëm (nqs ka)				

Harta e Vendodhjes së rrugës



Pamje nga situata aktuale e rrugës.



Kodi në matricë: P04520.O3.A17.

01. Personat e Kontaktit

Emri i propozuesit të projektit	Bashkia e Shkodrës	Firma e propozuesit të Projektit	
Të dhëna të detajuara për propozuesin e projektit	Drejtoria e Studimeve, Planifikimit dhe Koordinimit të Investimeve		
Institucioni Buxhetor/ Ministria/grupi/sektori	Bashkia Shkodrës	Vendodhja e Projektit	Bashkia Shkodër NJ.A. Velipojë

02. Identifikimi i Idesë së Investimit

Projekt Ideja	Rikonstruksion Rrugë Velipojë Plazh	Viti 2019-ne vazhdim
Problemet për tu adresuar	<p>Ndërhyrja konsiston në rikonstruksionin e Rrugës Nr.2, Rrugës Nr.3, Rrugës Nr.4, Rrugës Nr.5, Rrugës Nr.6, Rrugës Nr.7, Rrugës "Prekë Frani", Rrugës "Luigj Rroku", Rrugës "Kracke" dhe Rrugës "Shtëpia e Peshkatarëve" me një sipërfaqe totale 19'550m² dhe ndodhet në NJ.A. Velipojë dhe shtrihet përgjatë zonës së plazhit.</p> <p>Ky projekt ka parashikuar ndërtimin e elementeve të nevojshëm për krijimin e kushteve optimale në shërbim të komunitetit.</p> <p>Projekti dhe preventivi për fazën e zbatimit do të hartohen në tërësi duke përfshirë si infrastrukturën rrugore ashtu dhe infrastrukturën nëntokësore për K.U.B (kanalizimeve të ujërave të bardha), si dhe trotuare, hapësira të gjelbërta, ndriçim, sinjalistikë, etj.</p> <p>Rikonstruksioni i këtyre rrugëve synon krijimin e hapësirave më cilësore, më miqësore, dhe më të sigurta për banorët dhe turistët që frekuentojnë plazhin.</p> <p>Përfituesit direkt të projektit janë 900 banorët e zonës dhe rreth 100.000 turistët që frekuentojnë çdo vit plazhin.</p>	
Emri i Programit	Infrastrukturë rrugore	
Qëllimet dhe objektivat e Programit të cilat projekti do të ndihmojë të arrihen	<p>Qëllimi i projektit konsiston në përmirësimin e mjedisit urban dhe në mënyrë të veçantë të kthimit në një zonë turistike me standardet e duhura në shërbim të komunitetit. Ndërhyrja në rrejetin nëntokësor, mbitokësor, etj. rrit cilësinë dhe sigurinë e jetës së banorëve dhe të turistëve.</p> <p>Rikonstruksioni i rrugëve dhe përmirësimi i aksesit në zonat turistike mbetet objektiv i punës edhe për vitet në vazhdim. Realizimi i projektit të zbatimit duhet të sigurojë respektimin e standardeve si dhe të praktikave më të mira ndërkombëtare.</p> <p>Me zbatimin e këtij projekti do të përfitohen rreth:</p> <p>19 550 m² sipërfaqe rruge e rikualifikuar/asfaltuar</p> <p>19 550 m² sipërfaqe rruge e ndriçuar</p> <p>3'620 ml kanalizime K.U.B të rikonstruara;</p> <p>4'350 m² trotuare;</p> <p>2000 m² parkim;</p> <p>Sinjalistikë e plotë për lëvizshmërinë;</p> <p>3000 m² sipërfaqe e gjelbëruar,</p> <p>800 banorë përfitojnë;</p>	

0.3. Kostot e Projektit të Investimit

	Totali	2019	2020	2021	Ne vazhdim
Kosto e zbatimit	143 224	56 411	16 851	35 234	34 728
Kosto supervizim	1 411	1 411			
Kosto kolaudim	67				67
Kosto e projektimit	3 275	3 275			
Kosto Totale e Projektit - 000/lekë	147 977	61 097	16 851	35 234	34 795

04. Autorizuesit / Hapat e aprovimit të projekt idesë

	Emri	Nënshkrimi	Data	Qëllimi i rishikimit Statusi i Projektit Idesë
Drejtuesi i Programit ne Institucionin Buxhetor (IB)	Drejtorja e Studimeve, Planifikimit dhe Koordinimit të Investimeve			
Komente nga Drejtuesi i Programit (nqs ka)				
Sekretari i Përgjithshëm				Konfirmimi/refuzimi i aprovimit të projekt idesë
Komente nga Sekretari i Përgjithshëm (nqs ka)				

Foto evidentuese - shpjeguese të gjendjes aktuale





Sistemim Asfaltim Rrugë të Brendshme Fshati Reç i Ri

Kodi në matricë: P04520.O3.A18

01. Personat e Kontaktit

Emri i propozuesit të projektit	Bashkia e Shkodrës	Firma e propozuesit të Projektit	
Të dhëna të detajuara për propozuesin e projektit	Drejtoria e Studimeve, Planifikimit dhe Koordinimit të Investimeve		
Institucioni Buxhetor/ Ministria/grupi/sektori	Bashkia Shkodrës	Vendodhja e Projektit	Bashkia Shkodër N.J.A.

02. Identifikimi i Idesë së Investimit

Projekt Ideja	Sistemim Asfaltim Rrugë të Brendshme Fshati Reç i Ri
Problemet për tu adresuar	<p>Ndërhyrja konsiston në rikonstruksionin e segmentit të fillimit të rrugës "Bajraktari" dhe te degëzimit të rrugës "Reçi Ri" me një gjatësi totale prej 415m dhe sipërfaqe totale 1870m². Ky projekt ka parashikuar ndërtimin e elementeve të nevojshëm për krijimin e kushteve optimale në shërbim të komunitetit.</p> <p>Projekti dhe preventivi për fazën e zbatimit do të hartohen në tërësi duke përfshirë si infrastrukturën rrugore ashtu dhe infrastrukturën nëntokësore për K.U.B (kanalizimeve të ujërave të bardha,tombino), si dhe hapësira të gjelbërta, infrastrukturë për ndriçim, sinjalistikë, etj.</p> <p>Rikonstruksioni i këtyre rrugëve synon krijimin e hapësirave më cilësore, më miqësore, dhe më të sigurta për banorët.</p> <p>Përfituesit direkt të projektit janë 200 banorët e zonës.</p>
Emri i Programit	Infrastrukturë rrugore

Qëllimet dhe objektivat e Programit të cilat projekti do të ndihmojë të arrihen

Qëllimi i projektit konsiston në përmirësimin e mjedisit rural dhe në mënyrë të veçantë të kthimit në një rrugë me standardet e duhura në shërbim të komunitetit. Ndërhyrja në rrjetin nëntokësor, mbitokësor, rrit cilësinë dhe sigurinë e jetës së banorëve. Rikonstruksioni i rrugëve, bllloqeve të pallateve dhe rrugicave mbetet objektiv i punës edhe për vitet në vazhdim. Realizimi i projektit te zbatimit duhet të sigurojë respektimin e standardeve

si dhe të praktikave më të mira ndërkombëtare. Me zbatimin e këtij projekti do te përfitohen rreth:

1870m² sipërfaqe rruge e rikualifikuar/asfaltuar
415ml kanalizime K.U.B të rikonstruata;

200 m² parkim;
Sinjalistikë e plotë për lëvizshmërinë;
200 banorë përfitojnë;

Kostoja për pjesën e parashikuar për ndërhyrje ne projektit

	Investimi
Kosto e zbatimit	11 924
Kosto supervizim	236
Kosto kolaudim	27
Kosto e projektimit	548
Kosto Totale e Projektit - 000/lekë	12 735

Kjo kosto parashikohet te mbulohet me rialokimet e fondeve pas realizimit te investimeve

03. Autorizuesit / Hapat e aprovimit të projekt idesë

	Emri	Nënshkrimi	Data	Qëllimi i rishikimit
Drejtuesi i Programit ne Institucionin Buxhetor (IB)	Drejtorja e Studimeve, Planifikimit dhe Koordinimit të			

Komente nga Drejtuesi i Programit (nqs ka)



Sekretari i Përgjithshëm			Konfirmimi/refuzimi i aprovimit të
Komente nga Sekretari i Përgjithshëm (nqs ka)			



Foto evidנטuese - shpjeguese të gjendjes aktuale



Kodi në matricë: P04520.O3.A19.

01. Personat e Kontaktit

Emri i propozuesit të projektit	Bashkia e Shkodrës	Firma e propozuesit të Projektit	
Të dhëna të detajuara për propozuesin e projektit	Drejtoria e Studimeve, Planifikimit dhe Koordinimit të Investimeve		
Institucioni Buxhetor/ Ministria/grupi/sektori	Bashkia Shkodrës	Vendodhja e Projektit	Bashkia Shkodër N.J.A.

02. Identifikimi i Idesë së Investimit

Projekt Ideja	Sistemim Asfaltim Rrugë të Brendshme Fshati Gomsiqe
Problemet për tu adresuar	Ndërhyrja konsiston në rikonstruksionin e Rrugës "Fran Pali", Rrugës "Gjon Nikolli", Rrugës "Kolë Ndoja" dhe segmentit të fillimit të Rrugës "Miraj" me një gjatësi totale 710m dhe sipërfaqe totale 2840m ² dhe ndodhet në N.J.A. Velipojë dhe shtrihet përgjatë Rrugës Shkoder - Velipoje. Ky projekt ka parashikuar ndërtimin e elementeve të nevojshëm për krijimin e kushteve optimale në shërbim të komunitetit. Projekti dhe preventivi për fazën e zbatimit do të hartohen në tërësi duke përfshirë si infrastrukturën rrugore ashtu dhe infrastrukturën nëntokësore për K.U.B (kanalizimeve të ujërave të bardha,tombino), si dhe infrastrukture për ndriçim, sinjalistikë, etj. Rikonstruksioni i këtyre rrugëve svnon kriimin e hapësirave më cilësore më
Emri i Programit	Infrastrukturë rrugore

Qëllimet dhe objektivat e Programit të cilat projekti do të ndihmojë të arrihen

Qëllimi i projektit konsiston në përmirësimin e mjedisit rural dhe në mënyrë të veçantë të kthimit në një rrugë me standardet e duhura në shërbim të komunitetit. Ndërhyrja në rrjetin nëntokësor, mbitokësor, rrit cilësinë dhe sigurinë e jetës së banorëve.

Rikonstruksioni i rrugëve, blloqeve të pallateve dhe rrugicave mbetet objektiv i punës edhe për vitet në vazhdim. Realizimi i projektit të zbatimit duhet të sigurojë respektimin e standardeve si dhe të praktikave më të mira ndërkombëtare. Me zbatimin e këtij projekti do të përfitohej rreth:

2840 m² sipërfaqe rruge e rikualifikuar/asfaltuar
710 ml kanalizime K.U.B të rikonstruata;
350 m² parkim;
Sinjalistikë e plotë për lëvizshmërinë;
350 banorë përfitojnë;

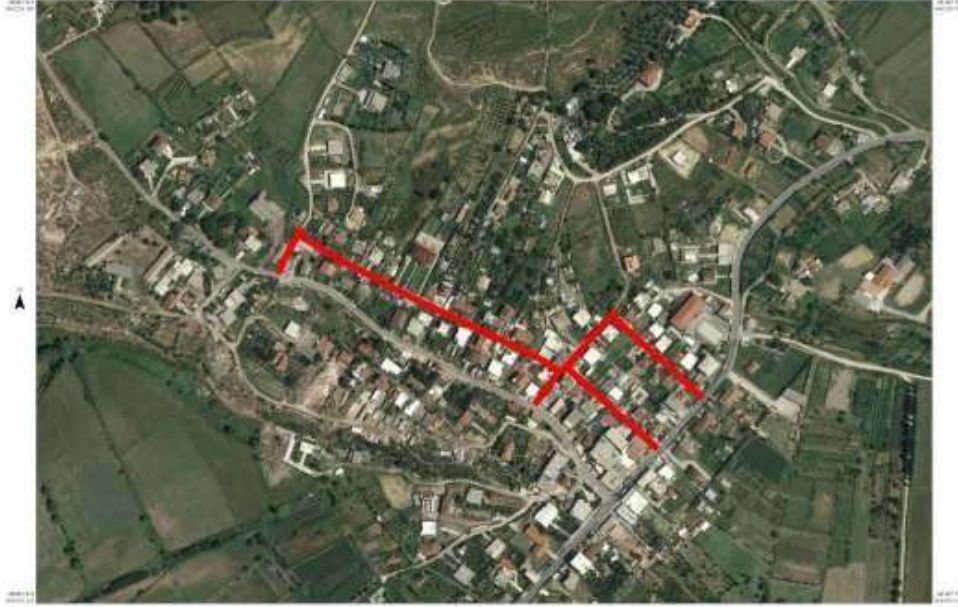
Kostoja për pjesën e parashikuar për ndërhyrje në projektin

	Investimi
Kosto e zbatimit	18 653
Kosto supervizim	332
Kosto kolaudim	32
Kosto e projektimit	769
Kosto Totale e Projektit - 000/lekë	19 786

Kjo kosto parashikohet të mbulohet me rialokimet e fondeve pas realizimit të

03. Autorizuesit / Hapat e aprovimit të projekt idesë

	Emri	Nënshkrimi	Data	Qëllimi i rishikimit
Drejtuesi i Programit ne Institucionin Buxhetor (IB)	Drejtorja e Studimeve, Planifikimit dhe Koordinimit të			
Komente nga Drejtuesi i Programit (nqs ka)				
Sekretari i Përgjithshëm				Konfirmimi/refuzimi i aprovimit të
Komente nga Sekretari i Përgjithshëm (nqs ka)				



shpjeguese të gjendjes aktuale

Foto evidentuese -





Kodi në matricë: P04520.O3.A20.

01. Personat e Kontaktit

Emri i propozuesit të projektit	Bashkia e Shkodrës	Firma e propozuesit të Projektit	
Të dhëna të detajuara për propozuesin e projektit	Drejtoria e Studimeve, Planifikimit dhe Koordinimit të Investimeve		
Institucioni Buxhetor/ Ministria/grupi/sektori	Bashkia Shkodrës	Vendodhja e Projektit	Bashkia Shkodër NJ.A.

02. Identifikimi i Idesë së Investimit

Projekt Ideja	Sistemim Asfaltim Rrugë të Brendshme Fshati Reç-Pulaj	
Problemet për tu adresuar	<p>Ndërhyrja konsiston në rikonstruksionin e Rrugës "Mark Kole Ndoci" dhe Rrugës "Prekushajt" me gjatësi totale 620m dhe sipërfaqe totale 1860m² dhe ndodhet në NJ.A. Velipojë dhe shtrihet përgjatë Rrugës "Reç Pulaj". Ky projekt ka parashikuar ndërtimin e elementeve të nevojshëm për krijimin e kushteve optimale në shërbim të komunitetit.</p> <p>Projekti dhe preventivi për fazën e zbatimit do të hartohen në tërësi duke përfshirë si infrastrukturën rrugore ashtu dhe infrastrukturën nëntokësore për K.U.B (kanalizimeve të ujërave të bardha,tombino), si dhe hapësira të gjelbërta, sinjalistikë, etj.</p> <p>Rikonstruksioni i këtyre rrugëve synon krijimin e hapësirave më cilësore, më miqësore, dhe më të sigurta për banorët.</p>	
Emri i Programit	Infrastrukturë rrugore	

Qëllimet dhe objektivat e Programit të cilat projekti do të ndihmojë të arrihen

Qëllimi i projektit konsiston në përmirësimin e mjedisit rural dhe në mënyrë të veçantë të kthimit në një rrugë me standardet e duhura në shërbim të komunitetit. Ndërhyrja në rrejtin nëntokësor, mbitokësor, rrit cilësinë dhe sigurinë e jetës së banorëve. Rikonstruksioni i rrugëve, blloqeve të pallateve dhe rrugicave mbetet objektiv i punës edhe për

vitet në vazhdim. Realizimi i projektit të zbatimit duhet të sigurojë respektimin e standardeve si dhe të praktikave më të mira ndërkombëtare.

Me zbatimin e këtij projekti do të përfitohen rreth:

1860m² sipërfaqe rruge e rikualifikuar/asfaltuar
620 ml kanalizime K.U.B të rikualifikuar; Sinjalistikë e plotë për lëvizshmërinë;
180 banorë përfitojnë;

Kostoja për pjesën e parashikuar për ndërhyrje në projektin

	Investimi
Kosto e zbatimit	10 981
Kosto supervizim	221
Kosto kolaudim	26
Kosto e projektimit	513
Kosto Totale e Projektit - 000/lekë	11 741

Kjo kosto parashikohet të mbulohet me rialokimet e fondeve pas realizimit të investimeve

03. Autorizuesit / Hapat e aprovimit të projekt idesë

	Emri	Nënshkrimi	Data	Qëllimi i rishikimit
Drejtuesi i Programit në Institucionin Buxhetor (IB)	Drejtorja e Studimeve, Planifikimit dhe Koordinimit të			
Komente nga Drejtuesi i Programit (nqs ka)				
Sekretari i Përgjithshëm				Konfirmimi/refuzimi i aprovimit të
Komente nga Sekretari i Përgjithshëm (nqs ka)				

Harta e zones



në matricë: P04520.O3.A21.

01. Personat e Kontaktit

Emri i propozuesit të projektit	Bashkia e Shkodrës	Firma e propozuesit të Projektit	
Të dhëna të detajuara për propozuesin e projektit	Drejtoria e Studimeve, Planifikimit dhe Koordinimit të Investimeve		
Institucioni Buxhetor/ Ministria/grupi/sektori	Bashkia Shkodrës	Vendodhja e Projektit	Bashkia Shkodër NJ.A.

02. Identifikimi i Idesë së Investimit

Projekt Ideja	Sistemim Asfaltim Rruga Prekaj, Fshati Sektor Velipoje
Problemet për tu adresuar	<p>Ndërhyrja konsiston në rikonstruksionin e Rrugës "Prekaj" me gjatësi prej 630m dhe sipërfaqe totale 2520m² dhe ndodhet në NJ.A. Velipojë dhe shtrihet pingul me Rrugën "Shkodër – Velipojë" në afërsi të fshatit Sektor Velipoje. Ky projekt ka parashikuar ndërtimin e elementeve të nevojshëm për krijimin e kushteve optimale në shërbim të komunitetit.</p> <p>Projekti dhe preventivi për fazën e zbatimit do të hartohen në tërësi duke përfshirë si infrastrukturën rrugore ashtu dhe infrastrukturën nëntokësore për K.U.B (kanalizimeve të ujërave të bardha,tombino), si dhe hapësira të gjelbërta, sinjalistikë, etj.</p> <p>Rikonstruksioni i këtyre rrugëve synon krijimin e hapësirave më cilësore, më miqësore, dhe më të sigurta për banorët.</p> <p>Përfituesit direkt të projektit janë 150 banorët e zonës.</p>
Emri i Programit	Infrastrukturë rrugore



Qëllimet dhe objektivat e Programit të cilat projekti do të ndihmojë të arrihen

Qëllimi i projektit konsiston në përmirësimin e mjedisit rural dhe në mënyrë të veçantë të kthimit në një rrugë me standardet e duhura në shërbim të komunitetit. Ndërhyrja në rrjetin nëntokësor, mbitokësor, rrit cilësinë dhe sigurinë e jetës së banorëve. Rikonstruksioni i rrugëve, blloqeve të pallateve dhe rrugicave mbetet objektiv i punës edhe për vitet në vazhdim. Realizimi i projektit të zbatimit duhet të sigurojë respektimin e standardeve si dhe të praktikave më të mira ndërkombëtare. Me zbatimin e këtij projekti do të përfitohen rreth:

2520 m² sipërfaqe rruge e rikualifikuar/asfaltuar
630 ml kanalizime K.U.B të rikualifikuara; Sinjalistikë e plotë për lëvizshmërinë;
800 banorë përfitojnë;

Kostoja për pjesën e parashikuar për ndërhyrje ne projektit

	Investimi
Kosto e zbatimit	14 009
Kosto supervizim	267
Kosto kolaudim	29
Kosto e projektimit	619
Kosto Totale e Projektit - 000/lekë	14924

Kjo kosto parashikohet të mbulohet me rialokimet e fondeve pas realizimit të investimeve

03. Autorizuesit / Hapat e aprovimit të projekt idesë

	Emri	Nënshkrimi	Data	Qëllimi i rishikimit
Drejtuesi i Programit ne Institucionin Buxhetor (IB)	Drejtorja e Studimeve, Planifikimit dhe Koordinimit të			
Komente nga Drejtuesi i Programit (nqs ka)				
Sekretari i Përgjithshëm				Konfirmimi/refuzimi i aprovimit të
Komente nga Sekretari i Përgjithshëm (nqs ka)				



Foto evidentuese - shpjeguese të gjendjes aktuale



Kodi në matricë: P04520.O3.A22.

01. Personat e Kontaktit

Emri i propozuesit të projektit	Bashkia e Shkodrës	Firma e propozuesit të Projektit	
Të dhëna të detajuara për propozuesin e projektit	Drejtoria e Studimeve, Planifikimit dhe Koordinimit të Investimeve		
Institucioni Buxhetor/ Ministria/grupi/sektori	Bashkia Shkodrës	Vendodhja e Projektit	Bashkia Shkodër NJ.A. Velipoje

02. Identifikimi i Idesë së Investimit

Projekt Ideja	Sistemim Asfaltim Rrugë te Brendshme Fshati Sektor Velipoje	
Problemet për tu adresuar	<p>Ndërhyrja konsiston në rikonstruksionin e Rrugës "Ish Shkolla" dhe segmentit të fillimit te Rrugës "Vasije" me gjatësi totale 420m1 një sipërfaqe totale 2240m² dhe ndodhet në NJ.A. Velipojë dhe shtrihet përgjatë fshatit Sektor Velipojë ne dy anët e tij. Ky projekt ka parashikuar ndërtimin e elementeve të nevojshëm për krijimin e kushteve optimale në shërbim të komunitetit.</p> <p>Projekti dhe preventivi për fazën e zbatimit do të hartohen në tërësi duke përfshirë si infrastrukturën rrugore ashtu dhe infrastrukturën nëntokësore për K.U.B (kanalizimeve të ujërave të bardha,tombino), si dhe hapësira të gjelbërta, infrastrukture për ndriçim, sinjalistikë, etj.</p> <p>Rikonstruksioni i këtyre rrugëve synon krijimin e hapësirave më cilësore, më miqësore, dhe më të sigurta për banorët.</p> <p>Përfituesit direkt të projektit janë 500 banorët e zonës.</p>	
Emri i Programit	Infrastrukturë rrugore	

Qëllimet dhe objektivat e Programit të cilat projekti do të ndihmojë të arrihen

Qëllimi i projektit konsiston në përmirësimin e mjedisit rural dhe në mënyrë të veçantë të kthimit në një rrugë me standardet e duhura në shërbim të komunitetit. Ndërhyrja në rrjetin nëntokësor, mbitokësor, rrit cilësinë dhe sigurinë e jetës së banorëve.

Rikonstruksioni i rrugëve, blloqeve të pallateve dhe rrugicave mbetet objektiv i punës edhe për vitet në vazhdim. Realizimi i projektit të zbatimit duhet të sigurojë respektimin e standardeve si dhe të praktikave më të mira ndërkombëtare.

Me zbatimin e këtij projekti do të përfitohen rreth:

2240 m² sipërfaqe rruge e rikualifikuar/asfaltuar

420 ml kanalizime K.U.B të rikualifikuar;

Sinjalistikë e plotë për lëvizshmërinë;

500 banorë përfitojnë;

Kostoja për pjesën e parashikuar për ndërhyrje ne projektit

	Investimi
Kosto e zbatimit	12 428
Kosto supervizim	244
Kosto kolaudim	27
Kosto e projektimit	566
Kosto Totale e Projektit - 000/lekë	13 265

Kjo kosto parashikohet te mbulohet me rialokimet e fondeve pas realizimit te investimeve

03. Autorizuesit / Hapat e aprovimit të projekt idesë

	Emri	Nënshkrimi	Data	Qëllimi i rishikimit Statusi i Projektit Idesë
Drejtuesi i Programit ne Institucionin Buxhetor (IB)	Drejtorja e Studimeve, Planifikimit dhe Koordinimit të Investimeve			
Komente nga Drejtuesi i Programit (nqs ka)				
Sekretari i Përgjithshëm				Konfirmimi/refuzimi i aprovimit të projekt idesë
Komente nga Sekretari i Përgjithshëm (nqs ka)				



Foto evidentuese - shpjeguese të gjendjes aktuale



Sistemim asfaltim rruga Hamidije, Shtoj i Vjeter

Kodi në matricë: P04520.O3. A23.

01. Personat e Kontaktit

Emri i propozuesit të projektit	Bashkia e Shkodrës	Firma e propozuesit të Projektit	
Të dhëna të detajuara për propozuesin e projektit	Drejtoria Studimeve, Planifikimit, Koordinimit dhe Monitorimit të Investimeve		
Institucioni Buxhetor/ Ministria/grupi/sektori	Bashkia Shkodrës	Vendodhja e Projektit	Bashkia Shkodër Nj.A. Rrethina

02. Identifikimi i Idesë së Investimit

Projekt Idea	Sistemim asfaltim rruga Hamidije, Shtoj i Vjeter	Viti 2019 – 2020 - 2021
Problemet për tu adresuar	Ky rikonstruksion konsiston në ndërhyrjen në rrugën që përshkon një zonë banimi në të fshatit Shtoj i Vjeter. Kjo rrugë bën pjesë në Njësinë Administrative Rrethina dhe ka në gjatësi prej afro 1,1 km dhe sipërfaqe afro 2800 m2. Ky projekt ka parashikuar ndërtimin e elementevë të nevojshëm për krijimin e kushteve optimale në shërbim të komunitetit. Asfaltimi i kësaj rruge synon dhe ofrimin e shërbimeve sa më cilësore dhe më të sigurt për banorët e kësaj zone. Përfituesit direkt të projektit janë 700 banorët e zonës.	
Emri i Programit	Infrastrukturë rrugore	
Qëllimet dhe objektivat e Programit të cilat projekti do të ndihmojë të arrihen	Qëllimi i projektit konsiston në përmirësimin e infrastrukturës rrugore dhe në mënyrë të veçantë të ofrimit të një rruge me standartet e duhura në shërbim të komunitetit. Ndërhyrja në rrjetin mbitokësor, etj, rrit cilësinë dhe sigurinë e jetës së banorëve. Përmirësimi i infrastrukturës rrugore për njësitë administrative mbetet objektiv i punës edhe për vitet në vazhdim. Realizimi i projektit te zbatimit duhet të sigurojë respektimin e standarteve si dhe të praktikave më të mira ndërkombëtare.	

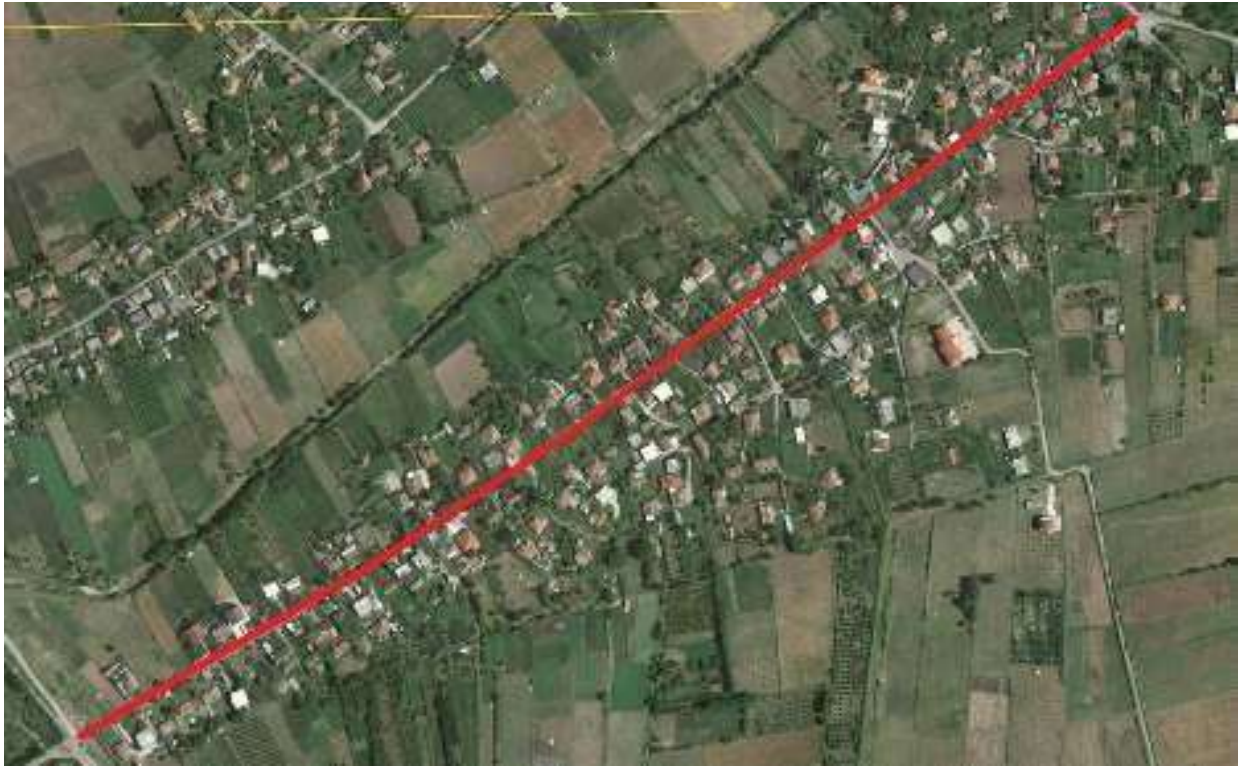
0.3. Kostot e Projektit të Investimit

	Totali	2019	2020	2021
Kosto e zbatimit	24 459	9 592	10 904	3 963
Kosto supervizim	408	408		
Kosto kolaudim	37			37
Kosto e projektimit	946	946		
Kosto Totale e Projektit - 000/lekë	25 850	10 946	10 904	4 000

04. Autorizuesit / Hapat e aprovimit të projekt idesëFoto evidentuese - shpjeguese të gjendjes aktuale të rrugës

	Emri	Nënshkrimi	Data	Qëllimi i rishikimit
Drejtuesi i Programit ne				
Komente nga Drejtuesi i Programit (nqs ka)				
Sekretari i Përgjithshem				Konfirmimi/refuzimi i aprovimit të
Komente nga Sekretari i Përgjithshëm (nqs ka)				





Kodi ne matrice: P04520.O3.A24.

01. Personat e Kontaktit

Emri i propozuesit të projektit	Bashkia e Shkodrës	Firma propozuesit të Projektit	
Të dhëna të detajuara për propozuesin e projektit	Drejtoria e Studimeve, Planifikimit dhe Koordinimit të Investimeve		
Institucioni Buxhetor/ Ministria/grupi/sektori	Bashkia Shkodrës	Vendodhja e Projektit	Bashkia Shkodër Nj.A. Rrethina

02. Identifikimi i Idesë së Investimit

Projekt Idea	Sistemim asfaltim rruga nacionale pika Ada – By Pass	Viti 2019 – 2020 - 2021
Problemet për tu adresuar	<p>Ky rikonstruksion konsiston në ndërhyrjen në rrugën që përshkon zonën mes pikës së karburantit Jukoil (ish Ada) dhe rrugës së pompave e cila lidhet me rrugën nacionale ne rrethrotullimin e ri te 5 Heronjve, duke kaluar terthorazi nëpër By Pass. Kjo rrugë bën pjesë në Dobrac në Njësinë Administrative Rrethina dhe ka në gjatësi prej afro 0,95 km dhe sipërfaqe afro 3880 m².</p> <p>Ky projekt ka parashikuar ndërtimin e elementevë të nevojshëm për krijimin e kushteve optimale në shërbim të komunitetit.</p> <p>Asfaltimi i kësaj rruge synon dhe ofrimin e shërbimeve sa më cilësor dhe më të sigurtë për banorët e Dobracit.</p> <p>Përfituesit direkt të projektit janë rreth 300 banorët e zonës.</p>	
Emri i Programit	Infrastrukturë rrugore	
Qëllimet dhe objektivat e Programit të cilat projekti do të ndihmojë të arrihen	<p>Qëllimi i projektit konsiston në përmirësimin e infrastrukturës rrugore dhe në mënyrë të veçantë të ofrimit të një rruge me standartet e duhura në shërbim të komunitetit. Ndërhyrja në rrjetin mbitorësor rrit cilësinë dhe sigurinë e jetës së banorëve.</p> <p>Përmirësimi i infrastrukturës rrugore për njësitë administrative mbetet objektiv i punës edhe për vitet në vazhdim. Realizimi i projektit te zbatimit duhet të sigurojë respektimin e standarteve si dhe të praktikave më të mira ndërkombëtare.</p>	

0.3. Kostot e Projektit të Investimit

	Totali	2019	2020	2021
Kosto e zbatimit	15 520	7 700	5 856	5 964
Kosto supervizim	300	300		
Kosto kolaudim	36			36
Kosto e projektimit	778	778		
Kosto Totale e Projektit - 000/lekë	16 634	8 778	5 856	6 000

04. Autorizuesit / Hapat e aprovimit të projekt idesë

	Emri	Nënshkrimi	Data	Qëllimi i rishikimit Statusi i Projektit Idesë
Drejtuesi i Programit ne Institucionin Buxhetor (IB)	Drejtorja Studimeve, Planifikimit dhe Kordinimit të Investimeve			
Komente nga Drejtuesi i Programit (nqs ka)				
Sekretari i Përgjithshëm				Konfirmimi/refuzimi i aprovimit të projekt idesë
Komente nga Sekretari i Përgjithshëm (nqs ka)				

Foto evidentuese - shpjeguese të gjëndjes aktuale të rrugës





Sistemim asfaltim rruga Myzyraj Dobraç

Kodi ne matrice: P04520.O3.A25.

01. Personat e Kontaktit

Emri i propozuesit të projektit	Bashkia e Shkodrës	Firma propozuesit të Projektit	
Të dhëna të detajuara për propozuesin e projektit	Drejtoria e Studimeve, Planifikimit dhe Koordinimit të Investimeve		
Institucioni Buxhetor/ Ministria/grupi/sektori	Bashkia Shkodrës	Vendodhja e Projektit	Bashkia Shkodër Nj.A. Rrethina

02. Identifikimi i Idesë së Investimit

Projekt Idea	Sistemim asfaltim rruga Myzyraj Dobraç	Viti 2019 - 2020
Problemet për tu adresuar	<p>Ky rikonstruksion konsiston në ndërhyrjen në rrugën që përshkon një zonë banimi ne Dobraç paralel me rrugën kryesore te Dobraçit, me dalje ne unazë. Kjo rrugë bën pjesë në Dobraç në Njësinë Administrative Rrethina dhe ka një gjatësi prej afro 635 m dhe sipërfaqe afro 2222 m².</p> <p>Ky projekt ka parashikuar ndërtimin e elementeve të nevojshëm për krijimin e kushteve optimale në shërbim të komunitetit.</p> <p>Asfaltimi i kësaj rruge synon dhe ofrimin e shërbimeve sa më cilësore dhe më të sigurta për banorët e Dobraçit.</p> <p>Përfituesit direkt të projektit janë rreth 450 banorët e zonës dhe jo vetëm.</p>	
Emri i Programit	Infrastrukturë rrugore	
Qëllimet dhe objektivat e Programit të cilat projekti do të ndihmojë të arrihen	<p>Qëllimi i projektit konsiston në përmirësimin e infrastrukturës rrugore dhe në mënyrë të veçantë të ofrimit të një rruge me standardet e duhura në shërbim të komunitetit. Ndërhyrja në rrjetin mbitokësor rrit cilësinë dhe sigurinë e jetës së banorëve.</p> <p>Përmirësimi i infrastrukturës rrugore për njësitë administrative mbetet objektiv i punës edhe për vitet në vazhdim. Realizimi i projektit te zbatimit duhet të sigurojë respektimin e standardeve si dhe të praktikave më të mira ndërkombëtare.</p>	

0.3. Kostot e Projektit të Investimit

	Totali	2019	2020
Kosto e zbatimit	12 683	5 253	7 430
Kosto supervizim	247	247	
Kosto kolaudim	27		27
Kosto e projektimit	574	574	
Kosto Totale e Projektit - 000/lekë	13 531	6 074	7 457

04. Autorizuesit / Hapat e aprovimit të projekt idesë

	Emri	Nënshkrimi	Data	Qëllimi i rishikimit Statusi i Projektit Idesë
Drejtuksi i Programit ne Institucionin Buxhetor (IB)	Drejtorja Studimeve, Planifikimit dhe Kordinimit të Investimeve			
Komente nga Drejtuesi i Programit (nqs ka)				
Sekretari i Përgjithshëm				Konfirmimi/refuzimi i aprovimit të projekt idesë
Komente nga Sekretari i Përgjithshëm (nqs ka)				

Foto evidנטuese - shpjeguese të gjendjes aktuale të rrugës





Sistemim asfaltim rruga "Kryqëzimi Shkolla 9 Vjeçare Bardhaj – Qafe Rrenc" (Faza II).

Kodi ne matrice: P04520.O3.A26.

01. Personat e Kontaktit

Emri i propozuesit të projektit	Bashkia e Shkodrës, Keshilli i Qarkut Shkoder	Firma e propozuesit të Projektit	
Të dhëna të detajuara për propozuesin e projektit	Drejtoria Studimeve, Planifikimit, Koordinimit dhe Monitorimit të Investimeve (Bashki) Drejtoria e Planifikimit dhe Zhvillimit Social e Territorial (Keshilli i Qarkut)		
Institucioni Buxhetor/ Ministria/grupi/sektori	Bashkia Shkodrës, Keshilli i Qarkut Shkoder	Vendodhja e Projektit	Njësia Administrative Rrethina, Guri i Zi

02. Identifikimi i Idesë së Investimit

Projekt Idea	Sistemim asfaltim rruga "Kryqëzimi Shkolla 9 Vjeçare Bardhaj – Qafe Rrenc" (Faza II).												
Problemet për tu adresuar	<p>Ky rikonstruksion konsiston në ndërhyrjen në rrugën "Bardhaj -Rrenc" dhe ndodhet në Njësia Administrative Rrethina. Gjatësia e këtij segmenti është 4800 m dhe gjerësia 3,5 m. Me një sipërfaqe 16 800 m², rruga i shërben rreth 1000 banorëve.</p> <p>Ky projekt ka parashikuar ndërtimin nga e para e të gjithë elementeve të nevojshëm për krijimin e kushteve optimale në shërbim të komunitetit.</p> <p>Projekti dhe preventivi për fazën e zbatimit do të hartohen në terësi duke përfshirë infrastrukturën rrugore mbitokesore si asfaltimi dhe sinjalizimi. Rikonstruksioni i rrugës synon krijimin e hapësirave më miqësore për funksionimin e kësaj zone banimi.</p> <p>Përfituesit direkt të projektit janë 1000 banorët e zonës.</p> <p>Rruga nuk ka qene asnjehere e asfaltuar.</p> <p>Jane 3 fshatra qe perfshihen Bardhaj, Bleran Rrenc.</p>												
Emri i Programit	Infrastrukturë rrugore												
Qëllimet dhe objektivat e Programit të cilat projekti do të ndihmojë të arrihen	<p>Qëllimi i projektit konsiston në përmirësimin e mjedisit rural dhe në mënyrë të veçantë të kthimit në një rrugë me standartet e duhura në shërbim të komunitetit. Ndërhyrja në rrjetin nëntokësor, mbitokësor, etj, rrit cilësinë dhe sigurinë e jetës së banorëve.</p> <p>Lidh dy njesite administrative Rrethina dhe Guri i Zi</p> <p>Rikonstruksioni i rrugëve, mbetet objektivi i punës edhe për vitet në vazhdim. Realizimi i projektit te zbatimit duhet të sigurojë respektimin e standarteve si dhe të praktikave më të mira ndërkombëtare.</p> <p>Me zbatimin e këtij projekti do te përfitohen rreth:</p> <p>16800 m² sipërfaqe rrugë e rikualifikuar/asfaltuar Sinjalistikë e plotë për lëvizshmërinë; 1000 banorë përfitojnë;</p> <p>Kostoja për pjesën e parashikuar për ndërhyrje ne projektit</p> <table border="1" data-bbox="695 1528 1365 1822"> <thead> <tr> <th></th> <th>Investimi</th> </tr> </thead> <tbody> <tr> <td>Kosto e zbatimit</td> <td>136.000</td> </tr> <tr> <td>Kosto supervizim</td> <td></td> </tr> <tr> <td>Kosto kolaudim</td> <td></td> </tr> <tr> <td>Kosto e projektimit</td> <td></td> </tr> <tr> <td>Kosto Totale e Projektit - 000/lekë</td> <td>136.000</td> </tr> </tbody> </table> <p>Kjo kosto parashikohet te mbulohet me rialokimet e fondeve pas realizimit te</p>		Investimi	Kosto e zbatimit	136.000	Kosto supervizim		Kosto kolaudim		Kosto e projektimit		Kosto Totale e Projektit - 000/lekë	136.000
	Investimi												
Kosto e zbatimit	136.000												
Kosto supervizim													
Kosto kolaudim													
Kosto e projektimit													
Kosto Totale e Projektit - 000/lekë	136.000												

	investimeve
--	-------------

04. Autorizuesit / Hapat e aprovimit të projekt idesë

	Emri	Nënshkrimi	Data	Qëllimi i rishikimit Statusi i Projektit Idesë
Drejtuesi i Programit ne Institucionin Buxhetor (IB)				
Komente nga Drejtuesi i Programit (nqs ka)				
Sekretari i Përgjithshëm				Konfirmimi/refuzimi i aprovimit të projekt idesë
Komente nga Sekretari i Përgjithshëm (nqs ka)				

Foto evidentuese - shpjeguese të gjendjes aktuale të rrugës





Sistemim asfaltim rruga Hidrovor, Loti 2, Dobraç

Kodi në matricë:P04520.O3.A27.

01. Personat e Kontaktit

Emri i propozuesit të projektit	Bashkia e Shkodrës	Firma e propozuesit të Projektit	
Të dhëna të detajuara për propozuesin e projektit	Drejtoria Studimeve, Planifikimit, Koordinimit dhe Monitorimit të Investimeve		
Institucioni Buxhetor/ Ministria/grupi/sektori	Bashkia Shkodrës	Vendodhja e Projektit	Bashkia Shkodër Nj.A. Rrethina

02. Identifikimi i Idesë së Investimit

Projekt Idea	Sistemim asfaltim rruga Hidrovor, Loti 2													
Problemet për tu adresuar	<p>Ky rikonstruksion konsiston në ndërhyrjen në rrugëne quajtur Hidrovor, Loti 2, Dobraç. Kjo rrugë bën pjesë në Njësinë Administrative Rrethina dhe ka një gjatësi prej afro 1,2 km dhe sipërfaqe prej afro 2800 m2.</p> <p>Ky projekt ka parashikuar ndërtimin e elementevë të nevojshëm për krijimin e kushteve optimale në shërbim të komunitetit.</p> <p>Asfaltimi i kësaj rruge synon dhe ofrimin e shërbimeve sa më cilësor dhe më të sigurtë për banorët e Dobraçit.</p> <p>Përfituesit direkt të projektit janë 250 banorët e zonës.</p>													
Emri i Programit	Infrastrukturë rrugore													
Qëllimet dhe objektivat e Programit të cilat projekti do të ndihmojë të arrihen	<p>Qëllimi i projektit konsiston në përmirësimin e infrastrukturës rrugore dhe në mënyrë të veçantë të ofrimin të një rruge me standartet e duhura në shërbim të komunitetit. Ndërhyrja në rrethin mbitokësor, etj, rrit cilësinë dhe sigurinë e jetës së banorëve.</p> <p>Përmirësimi i infrastrukturës rrugore për njësitë administrative mbetet objektiv i punës edhe për vitet në vazhdim. Realizimi i projektit te zbatimit duhet të sigurojë respektimin e standarteve si dhe të praktikave më të mira ndërkombëtare.</p> <p>Kostoja për pjesën e parashikuar për ndërhyrje ne projektit</p> <table border="1" data-bbox="711 1312 1409 1606"> <thead> <tr> <th></th> <th>Investimi</th> </tr> </thead> <tbody> <tr> <td>Kosto e zbatimit</td> <td>20 495</td> </tr> <tr> <td>Kosto supervizim</td> <td>356</td> </tr> <tr> <td>Kosto kolaudim</td> <td>34</td> </tr> <tr> <td>Kosto e projektimit</td> <td>825</td> </tr> <tr> <td>Kosto Totale e Projektit - 000/lekë</td> <td>21 710</td> </tr> </tbody> </table> <p>Kjo kosto parashikohet te mbulohet me rialokimet e fondeve pas realizimit te investimeve</p>			Investimi	Kosto e zbatimit	20 495	Kosto supervizim	356	Kosto kolaudim	34	Kosto e projektimit	825	Kosto Totale e Projektit - 000/lekë	21 710
	Investimi													
Kosto e zbatimit	20 495													
Kosto supervizim	356													
Kosto kolaudim	34													
Kosto e projektimit	825													
Kosto Totale e Projektit - 000/lekë	21 710													

03. Autorizuesit / Hapat e aprovimit të projekt idesë

	Emri	Nënshkrimi	Data	Qëllimi i rishikimit Statusi i Projektit Idesë
--	------	------------	------	------------------------------------------------

Drejtesi i Programit ne Institucionin Buxhetor (IB)	Drejtorja Studimeve, Planifikimit dhe Koordinimit të Investimeve			
Komente nga Drejtuesi i Programit (nqs ka)				
Sekretari i Përgjithshëm				Konfirmimi/refuzimi i aprovimit të projekt idesë
Komente nga Sekretari i Përgjithshëm (nqs ka)				

Foto evidנטuese - shpjeguese të gjëndjes aktuale të rrugës





Sistemim asfaltim rruga Vinotekë, Grudë e Re

Kodi në matricë: P04520.O3. A28.

01. Personat e Kontaktit

Emri i propozuesit të projektit	Bashkia e Shkodrës	Firma e propozuesit të Projektit	
Të dhëna të detajuara për propozuesin e projektit	Drejtoria Studimeve, Planifikimit dhe Koordinimit të Investimeve		
Institucioni Buxhetor/ Ministria/grupi/sektori	Bashkia Shkodrës	Vendodhja e Projektit	Bashkia Shkodër Nj.A. Rrethina

02. Identifikimi i Idesë së Investimit

Projekt Idea	Sistemim asfaltim Rruga Vinotekë, Grudë e Re												
Problemet për tu adresuar	<p>Ky rikonstruksion konsiston në ndërhyrjen në rrugën që përshkon një zonë të banuar në Grudë të Re. Kjo rrugë bën pjesë në Njësinë Administrative Rrethina dhe ka një gjatësi prej afro 900 m dhe sipërfaqe prej afro 2700 m².</p> <p>Ky projekt ka parashikuar ndërtimin e elementevë të nevojshëm për krijimin e kushteve optimale në shërbim të komunitetit.</p> <p>Asfaltimi i kësaj rruge synon dhe ofrimin e shërbimeve sa më cilësor dhe më të sigurtë për banorët.</p> <p>Përfituesit direkt të projektit janë rreth 200 banorët e zonës.</p>												
Emri i Programit	Infrastrukturë rrugore												
Qëllimet dhe objektivat e Programit të cilat projekti do të ndihmojë të arrihen	<p>Qëllimi i projektit konsiston në përmirësimin e infrastrukturës rrugore dhe në mënyrë të veçantë të ofrimit të një rruge me standartet e duhura në shërbim të komunitetit. Ndërhyrja në rrjetin mbitokësor, etj, rrit cilësinë dhe sigurinë e jetës së banorëve.</p> <p>Përmirësimi i infrastrukturës rrugore për njësitë administrative mbetet objektiv i punës edhe për vitet në vazhdim. Realizimi i projektit te zbatimit duhet të sigurojë respektimin e standarteve si dhe të praktikave më të mira ndërkombëtare.</p> <p>Me zbatimin e këtij projekti do të përfitohen rreth:</p> <p>2700 m² sipërfaqe rruge e rikualifikuar/asfaltuar</p> <p>Sinjalistikë e plotë për lëvizshmërinë;</p> <p>200 banorë përfitojnë;</p> <p>Kostoja për pjesën e parashikuar për ndërhyrje ne projektit</p> <table border="1" data-bbox="711 1310 1409 1602"> <thead> <tr> <th></th> <th>Investimi</th> </tr> </thead> <tbody> <tr> <td>Kosto e zbatimit</td> <td>18 357</td> </tr> <tr> <td>Kosto supervizim</td> <td>328</td> </tr> <tr> <td>Kosto kolaudim</td> <td>32</td> </tr> <tr> <td>Kosto e projektimit</td> <td>760</td> </tr> <tr> <td>Kosto Totale e Projektit - 000/lekë</td> <td>19 477</td> </tr> </tbody> </table> <p>Kjo kosto parashikohet te mbulohet me rialokimet e fondeve pas realizimit te investimeve</p>		Investimi	Kosto e zbatimit	18 357	Kosto supervizim	328	Kosto kolaudim	32	Kosto e projektimit	760	Kosto Totale e Projektit - 000/lekë	19 477
	Investimi												
Kosto e zbatimit	18 357												
Kosto supervizim	328												
Kosto kolaudim	32												
Kosto e projektimit	760												
Kosto Totale e Projektit - 000/lekë	19 477												



03. Autorizuesit / Hapat e aprovimit të projekt idesë

	Emri	Nënshkrimi	Data	Qëllimi i rishikimit
Drejuesi i Programit ne	Drejtoria Studimeve, Planifikimit dhe Koordinimit të			
Sekretari i Përgjithshem				Komente nga Drejtuesi i Programit (nqs ka) Konfirmimi/refuzimi i aprovimit të
				Komente nga Sekretari i Pergjithshëm (nqs ka)

Foto evidetuese - shpjeguese të gjëndjes aktuale të rrugës





Sistemim asfaltim rruga e varrezave Bardhaj

Kodi ne matrice: P04520.O3.A29.

01. Personat e Kontaktit

Emri i propozuesit të projektit	Bashkia e Shkodrës	Firma propozuesit të Projektit	
Të dhëna të detajuara për propozuesin e projektit	Drejtoria e Studimeve, Planifikimit dhe Koordinimit të Investimeve		
Institucioni Buxhetor/ Ministria/grupi/sektori	Bashkia Shkodrës	Vendodhja e Projektit	Bashkia Shkodër Nj.A. Rrethina

02. Identifikimi i Idesë së Investimit

Projekt Idea	Sistemim asfaltim rruga e varrezave Bardhaj												
Problemet për tu adresuar	<p>Ky rikonstruksion konsiston në ndërhyrjen në rrugën që përshkon një zonë banimi pranë varrezave të Bardhajve. Kjo rrugë bën pjesë në Bardhaj në Njësinë Administrative Rrethina dhe ka në gjatësi prej afro 0,77 km dhe sipërfaqe afro 2800 m2.</p> <p>Ky projekt ka parashikuar ndërtimin e elementevë të nevojshëm për krijimin e kushteve optimale në shërbim të komunitetit.</p> <p>Asfaltimi i kësaj rruge synon dhe ofrimin e shërbimeve sa më cilësor dhe më të sigurtë për banorët e Bardhajve.</p> <p>Përfituesit direkt të projektit janë rreth 150 banorët e zonës dhe jo vetëm.</p>												
Emri i Programit	Infrastrukturë rrugore												
Qëllimet dhe objektivat e Programit të cilat projekti do të ndihmojë të arrihen	<p>Qëllimi i projektit konsiston në përmirësimin e infrastrukturës rrugore dhe në mënyrë të veçantë të ofrimit të një rruge me standartet e duhura në shërbim të komunitetit. Ndërhyrja në rrjetin mbitokësor rrit cilësinë dhe sigurinë e jetës së banorëve.</p> <p>Përmirësimi i infrastrukturës rrugore për njësitë administrative mbetet objektiv i punës edhe për vitet në vazhdim. Realizimi i projektit të zbatimit duhet të sigurojë respektimin e standarteve si dhe të praktikave më të mira ndërkombëtare.</p> <p>Kostoja për pjesën e parashikuar për ndërhyrje ne projektit</p> <table border="1" data-bbox="711 1360 1409 1654"> <thead> <tr> <th></th> <th>Investimi</th> </tr> </thead> <tbody> <tr> <td>Kosto e zbatimit</td> <td>9 800</td> </tr> <tr> <td>Kosto supervizim</td> <td>212</td> </tr> <tr> <td>Kosto kolaudim</td> <td>26</td> </tr> <tr> <td>Kosto e projektimit</td> <td>551</td> </tr> <tr> <td>Kosto Totale e Projektit - 000/lekë</td> <td>10 589</td> </tr> </tbody> </table> <p>Kjo kosto parashikohet te mbulohet me rialokimet e fondeve pas realizimit te investimeve</p>		Investimi	Kosto e zbatimit	9 800	Kosto supervizim	212	Kosto kolaudim	26	Kosto e projektimit	551	Kosto Totale e Projektit - 000/lekë	10 589
	Investimi												
Kosto e zbatimit	9 800												
Kosto supervizim	212												
Kosto kolaudim	26												
Kosto e projektimit	551												
Kosto Totale e Projektit - 000/lekë	10 589												

04. Autorizuesit / Hapat e aprovimit të projekt idesë

	Emri	Nënshkrimi	Data	Qëllimi i rishikimit Statusi i Projektit Idesë
Drejtuksi i Programit ne Institucionin Buxhetor (IB)	Drejtorja Studimeve, Planifikimit dhe Kordinimit të Investimeve			
Komente nga Drejtuesi i Programit (nqs ka)				
Sekretari i Përgjithshëm				Konfirmimi/refuzimi i aprovimit të projekt idesë
Komente nga Sekretari i Përgjithshëm (nqs ka)				

Foto evidentuese - shpjeguese të gjëndjes aktuale të rrugës





Kodi ne matrice: P04520.O3.A30.

01. Personat e Kontaktit

Emri i propozuesit të projektit	Bashkia e Shkodrës	Firma propozuesit të Projektit	
Të dhëna të detajuara për propozuesin e projektit	Drejtoria e Studimeve, Planifikimit dhe Koordinimit të Investimeve		
Institucioni Buxhetor/ Ministria/grupi/sektori	Bashkia Shkodrës	Vendodhja e Projektit	Bashkia Shkodër Nj.A. Rrethina

02. Identifikimi i Idesë së Investimit

Projekt Idea	Sistemim asfaltim rruga qendër Golem - Mbikalimi												
Problemet për tu adresuar	<p>Ky rikonstrukcion konsiston në ndërhyrjen në rrugën që përshkon një zonë banimi pranë qendrës Golem vazhdon anash hekurullës dhe lidhet me rrugën e mbikalimit.. Kjo rrugë bën pjesë në Golem në Njësinë Administrative Rrethina dhe ka në gjatësi prej afro 660 m dhe sipërfaqe afro 2300 m2.</p> <p>Ky projekt ka parashikuar ndërtimin e elementevë të nevojshëm për krijimin e kushteve optimale në shërbim të komunitetit.</p> <p>Asfaltimi i kësaj rruge synon dhe ofrimin e shërbimeve sa më cilësore dhe më të sigurta për banorët e Bardhajve.</p> <p>Përfituesit direkt të projektit janë rreth 500 banorët e zonës dhe jo vetëm.</p>												
Emri i Programit	Infrastrukturë rrugore												
Qëllimet dhe objektivat e Programit të cilat projekti do të ndihmojë të arrihen	<p>Qëllimi i projektit konsiston në përmirësimin e infrastrukturës rrugore dhe në mënyrë të veçantë të ofrimit të një rruge me standartet e duhura në shërbim të komunitetit. Ndërhyrja në rrjetin mbitokësor rrit cilësinë dhe sigurinë e jetës së banorëve.</p> <p>Përmirësimi i infrastrukturës rrugore për njësitë administrative mbetet objektivi i punës edhe për vitet në vazhdim. Realizimi i projektit te zbatimit duhet të sigurojë respektimin e standarteve si dhe të praktikave më të mira ndërkombëtare.</p> <p>Kostoja për pjesën e parashikuar për ndërhyrje ne projektit</p> <table border="1" data-bbox="695 1333 1388 1627"> <thead> <tr> <th></th> <th>Investimi</th> </tr> </thead> <tbody> <tr> <td>Kosto e zbatimit</td> <td></td> </tr> <tr> <td>Kosto supervizim</td> <td></td> </tr> <tr> <td>Kosto kolaudim</td> <td></td> </tr> <tr> <td>Kosto e projektimit</td> <td></td> </tr> <tr> <td>Kosto Totale e Projektit - 000/lekë</td> <td></td> </tr> </tbody> </table> <p>Kjo kosto parashikohet te mbulohet me rialokimet e fondeve pas realizimit te investimeve</p>		Investimi	Kosto e zbatimit		Kosto supervizim		Kosto kolaudim		Kosto e projektimit		Kosto Totale e Projektit - 000/lekë	
	Investimi												
Kosto e zbatimit													
Kosto supervizim													
Kosto kolaudim													
Kosto e projektimit													
Kosto Totale e Projektit - 000/lekë													

03. Autorizuesit / Hapat e aprovimit të projekt idesë

	Emri	Nënshkrimi	Data	Qëllimi i rishikimit Statusi i Projektit Idesë
Drejtuesi i Programit ne Institucionin Buxhetor (IB)	Drejtorja Studimeve, Planifikimit dhe Kordinimit të Investimeve			
Komente nga Drejtuesi i Programit (nqs ka)				
Sekretari i Përgjithshëm				Konfirmimi/refuzimi i aprovimit të projekt idesë
Komente nga Sekretari i Përgjithshëm (nqs ka)				

Foto evidentuese - shpjeguese të gjëndjes aktuale të rrugës





Sistemim asfaltim segmente rrugësh Rilindja-Demokracia- Hotit në Hot të Ri

Kodi ne matrice: P04520.O3.A31.

01. Personat e Kontaktit

Emri i propozuesit të projektit	Bashkia e Shkodrës	Firma propozuesit të Projektit	
Të dhëna të detajuara për propozuesin e projektit	Drejtoria e Studimeve, Planifikimit dhe Koordinimit të Investimeve		
Institucioni Buxhetor/ Ministria/grupi/sektori	Bashkia Shkodrës	Vendodhja e Projektit	Bashkia Shkodër Nj.A. Rrethina

02. Identifikimi i Idesë së Investimit

Projekt Idea	Sistemim asfaltim segmente rrugesh Rilindja-Demokracia-Hotit në Hot të Ri												
Problemet për tu adresuar	<p>Ky rikonstrukcion konsiston në ndërhyrjen në rrugën që përshkon një zonë banimi pranë varrezave të Bardhajve. Kjo rrugë bën pjesë në Bardhaj në Njësinë Administrative Rrethina dhe ka në gjatësi prej afro 400 m dhe sipërfaqe afro 1600 m2.</p> <p>Ky projekt ka parashikuar ndërtimin e elementeve të nevojshëm për krijimin e kushteve optimale në shërbim të komunitetit.</p> <p>Asfaltimi i kësaj rruge synon dhe ofrimin e shërbimeve sa më cilësore dhe më të sigurta për banorët e Hotit.</p> <p>Përfituesit direkt të projektit janë rreth 200 banorët e zonës dhe jo vetëm.</p>												
Emri i Programit	Infrastrukturë rrugore												
Qëllimet dhe objektivat e Programit të cilat projekti do të ndihmojë të arrihen	<p>Qëllimi i projektit konsiston në përmirësimin e infrastrukturës rrugore dhe në mënyrë të veçantë të ofrimit të një rruge me standartet e duhura në shërbim të komunitetit. Ndërhyrja në rrethin mbitokësor rrit cilësinë dhe sigurinë e jetës së banorëve.</p> <p>Përmirësimi i infrastrukturës rrugore për njësitë administrative mbetet objektiv i punës edhe për vitet në vazhdim. Realizimi i projektit të zbatimit duhet të sigurojë respektimin e standarteve si dhe të praktikave më të mira ndërkombëtare.</p> <p>Kostoja për pjesën e parashikuar për ndërhyrje ne projektit</p> <table border="1" data-bbox="695 1409 1390 1703"> <thead> <tr> <th></th> <th>Investimi</th> </tr> </thead> <tbody> <tr> <td>Kosto e zbatimit</td> <td>9 449</td> </tr> <tr> <td>Kosto supervizim</td> <td>197</td> </tr> <tr> <td>Kosto kolaudim</td> <td>23</td> </tr> <tr> <td>Kosto e projektimit</td> <td>457</td> </tr> <tr> <td>Kosto Totale e Projektit - 000/lekë</td> <td>10 126</td> </tr> </tbody> </table> <p>Kjo kosto parashikohet te mbulohet me rialokimet e fondeve pas realizimit te investimeve</p>		Investimi	Kosto e zbatimit	9 449	Kosto supervizim	197	Kosto kolaudim	23	Kosto e projektimit	457	Kosto Totale e Projektit - 000/lekë	10 126
	Investimi												
Kosto e zbatimit	9 449												
Kosto supervizim	197												
Kosto kolaudim	23												
Kosto e projektimit	457												
Kosto Totale e Projektit - 000/lekë	10 126												



BASHKIA
SHKODËR

03. Autorizuesit / Hapat e aprovimit të projekt idesë

	Emri	Nënshkrimi	Data	Qëllimi i rishikimit Statusi i Projektit Idesë
Drejtuesi i Programit ne Institucionin Buxhetor (IB)	Drejtoria Studimeve, Planifikimit dhe Koordinimit të Investimeve			
Komente nga Drejtuesi i Programit (nqs ka)				
Sekretari i Përgjithshëm				Konfirmimi/refuzimi i aprovimit të projekt idesë
Komente nga Sekretari i Përgjithshëm (nqs ka)				

Foto evidentuese - shpjeguese të gjëndjes aktuale të rrugës







Kodi ne matrice: P04520.O3.A32.

01. Personat e Kontaktit

Emri i propozuesit të projektit	Bashkia e Shkodrës	Firma propozuesit të Projektit	
Të dhëna të detajuara për propozuesin e projektit	Drejtoria e Studimeve, Planifikimit dhe Koordinimit të Investimeve		
Institucioni Buxhetor/ Ministria/grupi/sektori	Bashkia Shkodrës	Vendodhja e Projektit	Bashkia Shkodër Nj.A. Rrethina

02. Identifikimi i Idesë së Investimit

Projekt Idea	Sistemim asfaltim rrugë dytësore Shkolla e Vjetër dhe Kisha Shtoj i Ri												
Problemet për tu adresuar	<p>Ky rikonstruksion konsiston në ndërhyrjen në 2 rrugë dytësore që përshkojnë një zonë banimi me dalje në rrugën kryesore të Shtojit të Ri. Këto rrugë bëjnë pjesë në Shtoj të Ri në Njësinë Administrative Rrethina dhe ka në gjatësi prej afro 600 m dhe sipërfaqe afro 2400 m². Ky projekt ka parashikuar ndërtimin e elementevë të nevojshëm për krijimin e kushteve optimale në shërbim të komunitetit. Asfaltimi i kësaj rruge synon dhe ofrimin e shërbimeve sa më cilësore dhe më të sigurta për banorët e Shtojit të Ri. Përfituesit direkt të projektit janë rreth 250 banorët e zonës dhe jo vetëm.</p>												
Emri i Programit	Infrastrukturë rrugore												
Qëllimet dhe objektivat e Programit të cilat projekti do të ndihmojë të arrihen	<p>Qëllimi i projektit konsiston në përmirësimin e infrastrukturës rrugore dhe në mënyrë të veçantë të ofrimit të një rruge me standartet e duhura në shërbim të komunitetit. Ndërhyrja në rrethin mbitorësor rrit cilësinë dhe sigurinë e jetës së banorëve. Përmirësimi i infrastrukturës rrugore për njësitë administrative mbetet objektiv i punës edhe për vitet në vazhdim. Realizimi i projektit të zbatimit duhet të sigurojë respektimin e standarteve si dhe të praktikave më të mira ndërkombëtare.</p> <p>Kostoja për pjesën e parashikuar për ndërhyrje ne projektit</p> <table border="1" data-bbox="695 1310 1390 1602"> <thead> <tr> <th></th> <th>Investimi</th> </tr> </thead> <tbody> <tr> <td>Kosto e zbatimit</td> <td>13 757</td> </tr> <tr> <td>Kosto supervizim</td> <td>263</td> </tr> <tr> <td>Kosto kolaudim</td> <td>28</td> </tr> <tr> <td>Kosto e projektimit</td> <td>610</td> </tr> <tr> <td>Kosto Totale e Projektit - 000/lekë</td> <td>14 658</td> </tr> </tbody> </table> <p>Kjo kosto parashikohet te mbulohet me rialokimet e fondeve pas realizimit te investimeve</p>		Investimi	Kosto e zbatimit	13 757	Kosto supervizim	263	Kosto kolaudim	28	Kosto e projektimit	610	Kosto Totale e Projektit - 000/lekë	14 658
	Investimi												
Kosto e zbatimit	13 757												
Kosto supervizim	263												
Kosto kolaudim	28												
Kosto e projektimit	610												
Kosto Totale e Projektit - 000/lekë	14 658												

04. Autorizuesit / Hapat e aprovimit të projekt idesë

	Emri	Nënshkrimi	Data	Qëllimi i rishikimit Statusi i Projektit Idesë
Drejtuesi i Programit ne Institucionin Buxhetor (IB)	Drejtorja Studimeve, Planifikimit dhe Kordinimit të Investimeve			
Komente nga Drejtuesi i Programit (nqs ka)				
Sekretari i Përgjithshëm				Konfirmimi/refuzimi i aprovimit të projekt idesë
Komente nga Sekretari i Përgjithshëm (nqs ka)				

Foto evidetuese - shpjeguese të gjëndjes aktuale të rrugës







Kodi ne matrice: P04520.O3.A33.

01. Personat e Kontaktit

Emri i propozuesit të projektit	Bashkia e Shkodrës	Firma propozuesit të Projektit	
Të dhëna të detajuara për propozuesin e projektit	Drejtoria e Studimeve, Planifikimit dhe Koordinimit të Investimeve		
Institucioni Buxhetor/ Ministria/grupi/sektori	Bashkia Shkodrës	Vendodhja e Projektit	Bashkia Shkodër Nj.A. Rrethina

02. Identifikimi i Idesë së Investimit

Projekt Idea	Sistemim asfaltim rruga Drini në Zues												
Problemet për tu adresuar	<p>Ky rikonstruksion konsiston në ndërhyrjen në një rrugë dytësore që lidh rrugën kryesore të Muriçanit me rrugën Dy Lumenjtë. Këto rrugë bëjnë pjesë në Zues në Njësinë Administrative Rrethina dhe ka në gjatësi prej afro 145 m dhe sipërfaqe afro 510 m².</p> <p>Ky projekt ka parashikuar ndërtimin e elementevë të nevojshëm për krijimin e kushteve optimale në shërbim të komunitetit.</p> <p>Asfaltimi i kësaj rruge synon dhe ofrimin e shërbimeve sa më cilësore dhe më të sigurta për banorët e Zuesit.</p> <p>Përfituesit direkt të projektit janë rreth 150 banorët e zonës dhe jo vetëm.</p>												
Emri i Programit	Infrastrukturë rrugore												
Qëllimet dhe objektivat e Programit të cilat projekti do të ndihmojë të arrihen	<p>Qëllimi i projektit konsiston në përmirësimin e infrastrukturës rrugore dhe në mënyrë të veçantë të ofrimit të një rruge me standartet e duhura në shërbim të komunitetit. Ndërhyrja në rrethin mbitokësor rrit cilësinë dhe sigurinë e jetës së banorëve.</p> <p>Përmirësimi i infrastrukturës rrugore për njësitë administrative mbetet objektiv i punës edhe për vitet në vazhdim. Realizimi i projektit të zbatimit duhet të sigurojë respektimin e standarteve si dhe të praktikave më të mira ndërkombëtare.</p> <p>Kostoja për pjesën e parashikuar për ndërhyrje ne projektit</p> <table border="1" data-bbox="695 1312 1390 1602"> <thead> <tr> <th></th> <th>Investimi</th> </tr> </thead> <tbody> <tr> <td>Kosto e zbatimit</td> <td>3 400</td> </tr> <tr> <td>Kosto supervizim</td> <td>85</td> </tr> <tr> <td>Kosto kolaudim</td> <td>14</td> </tr> <tr> <td>Kosto e projektimit</td> <td>198</td> </tr> <tr> <td>Kosto Totale e Projektit - 000/lekë</td> <td>3 697</td> </tr> </tbody> </table> <p>Kjo kosto parashikohet te mbulohet me rialokimet e fondeve pas realizimit te investimeve</p>		Investimi	Kosto e zbatimit	3 400	Kosto supervizim	85	Kosto kolaudim	14	Kosto e projektimit	198	Kosto Totale e Projektit - 000/lekë	3 697
	Investimi												
Kosto e zbatimit	3 400												
Kosto supervizim	85												
Kosto kolaudim	14												
Kosto e projektimit	198												
Kosto Totale e Projektit - 000/lekë	3 697												

03. Autorizuesit / Hapat e aprovimit të projekt idesë

	Emri	Nënshkrimi	Data	Qëllimi i rishikimit Statusi i Projektit Idesë
Drejtuesi i Programit ne Institucionin Buxhetor (IB)	Drejtoria Studimeve, Planifikimit dhe Koordinimit të Investimeve			
Komente nga Drejtuesi i Programit (nqs ka)				
Sekretari i Përgjithshëm				Konfirmimi/refuzimi i aprovimit të projekt idesë
Komente nga Sekretari i Përgjithshëm (nqs ka)				

Foto evidentuese - shpjeguese të gjëndjes aktuale të rrugës





Kodi në matricë: P04520.O3. A34.

01. Personat e Kontaktit

Emri i propozuesit të projektit	Bashkia e Shkodrës	Firma e propozuesit të Projektit	
Të dhëna të detajuara për propozuesin e projektit	Drejtoria Studimeve, Planifikimit, Koordinimit dhe Monitorimit të Investimeve		
Institucioni Buxhetor/ Ministria/grupi/sektori	Bashkia Shkodrës	Vendodhja e Projektit	Bashkia Shkodër Nj.A. Rrethina

02. Identifikimi i Idesë së Investimit

Projekt Idea	Sistemim asfaltim rrugë dytësore, Guci e Re												
Problemet për tu adresuar	<p>Ky rikonstruksion konsiston në ndërhyrjen në rrugën që përshkon një zonë banimi pranë varrezave të kësaj zone. Kjo rrugë bën pjesë në Njësinë Administrative Rrethina dhe ka në gjatësi prej afro 400 m dhe sipërfaqe afro 1600 m².</p> <p>Ky projekt ka parashikuar ndërtimin e elementevë të nevojshëm për krijimin e kushteve optimale në shërbim të komunitetit.</p> <p>Asfaltimi i kësaj rruge synon dhe ofrimin e shërbimeve sa më cilësor dhe më të sigurtë për banorët e zonës.</p> <p>Përfituesit direkt të projektit janë 60 banorët e zonës si dhe të gjithë banorët e fshatit që shkojnë ket këto varreza.</p>												
Emri i Programit	Infrastrukturë rrugore												
Qëllimet dhe objektivat e Programit të cilat projekti do të ndihmojë të arrihen	<p>Qëllimi i projektit konsiston në përmirësimin e infrastrukturës rrugore dhe në mënyrë të veçantë të ofrimit të një rruge me standartet e duhura në shërbim të komunitetit. Ndërhyrja në rrethin mbitokësor, etj, rrit cilësinë dhe sigurinë e jetës së banorëve.</p> <p>Përmirësimi i infrastrukturës rrugore për njësitë administrative mbetet objektiv i punës edhe për vitet në vazhdim. Realizimi i projektit të zbatimit duhet të sigurojë respektimin e standarteve si dhe të praktikave më të mira ndërkombëtare.</p> <p>Kostoja për pjesën e parashikuar për ndërhyrje ne projektit</p> <table border="1" data-bbox="712 1310 1409 1602"> <thead> <tr> <th></th> <th>Investimi</th> </tr> </thead> <tbody> <tr> <td>Kosto e zbatimit</td> <td>9449</td> </tr> <tr> <td>Kosto supervizim</td> <td>198</td> </tr> <tr> <td>Kosto kolaudim</td> <td>20</td> </tr> <tr> <td>Kosto e projektimit</td> <td>382</td> </tr> <tr> <td>Kosto Totale e Projektit - 000/lekë</td> <td>10049</td> </tr> </tbody> </table> <p>Kjo kosto parashikohet te mbulohet me rialokimet e fondeve pas realizimit te investimeve</p>		Investimi	Kosto e zbatimit	9449	Kosto supervizim	198	Kosto kolaudim	20	Kosto e projektimit	382	Kosto Totale e Projektit - 000/lekë	10049
	Investimi												
Kosto e zbatimit	9449												
Kosto supervizim	198												
Kosto kolaudim	20												
Kosto e projektimit	382												
Kosto Totale e Projektit - 000/lekë	10049												

04. Autorizuesit / Hapat e aprovimit të projekt i

	Emri	Nënshkrimi	Data	Qëllimi i rishikimit
Drejtuesi i Programit ne				
Komente nga Drejtuesi i Programit (nqs ka)				
Sekretari i Përgjithshem				Konfirmimi/refuzimi i aprovimit të
Komente nga Sekretari i Përgjithshëm (nqs ka)				

Foto evidנטuese - shpjeguese të gjëndjes aktuale të rrugës





Kodi ne matrice: P04520.O3.A35.

01. Personat e Kontaktit

Emri i propozuesit të projektit	Bashkia e Shkodrës	Firma propozuesit të Projektit	
Të dhëna të detajuara për propozuesin e projektit	Drejtoria e Studimeve, Planifikimit dhe Koordinimit të Investimeve		
Institucioni Buxhetor/ Ministria/grupi/sektori	Bashkia Shkodrës	Vendodhja e Projektit	Bashkia Shkodër Nj.A. Rrethina

02. Identifikimi i Idesë së Investimit

Projekt Idea	Sistemim asfaltim rruga Dani në Bardhaj												
Problemet për tu adresuar	<p>Ky rikonstrukcion konsiston në ndërhyrjen në një rrugë dytësore që lidh rrugën Qender Bardhaj me rrugën Shtatë Bajrakët. Kjo rrugë bën pjesë në Bardhaj në Njësinë Administrative Rrethina dhe ka në gjatësi prej afro 370 m dhe sipërfaqe afro 1300 m².</p> <p>Ky projekt ka parashikuar ndërtimin e elementevë të nevojshëm për krijimin e kushteve optimale në shërbim të komunitetit.</p> <p>Asfaltimi i kësaj rruge synon dhe ofrimin e shërbimeve sa më cilësore dhe më të sigurta për banorët e Bardhajve.</p> <p>Përfituesit direkt të projektit janë rreth 150 banorët e zonës dhe jo vetëm.</p>												
Emri i Programit	Infrastrukturë rrugore												
Qëllimet dhe objektivat e Programit të cilat projekti do të ndihmojë të arrihen	<p>Qëllimi i projektit konsiston në përmirësimin e infrastrukturës rrugore dhe në mënyrë të veçantë të ofrimit të një rruge me standartet e duhura në shërbim të komunitetit. Ndërhyrja në rrethin mbitokësor rrit cilësinë dhe sigurinë e jetës së banorëve.</p> <p>Përmirësimi i infrastrukturës rrugore për njësitë administrative mbetet objektiv i punës edhe për vitet në vazhdim. Realizimi i projektit të zbatimit duhet të sigurojë respektimin e standardeve si dhe të praktikave më të mira ndërkombëtare.</p> <p>Kostoja për pjesën e parashikuar për ndërhyrje ne projektit</p> <table border="1" data-bbox="695 1310 1390 1602"> <thead> <tr> <th></th> <th>Investimi</th> </tr> </thead> <tbody> <tr> <td>Kosto e zbatimit</td> <td>8 360</td> </tr> <tr> <td>Kosto supervizim</td> <td>180</td> </tr> <tr> <td>Kosto kolaudim</td> <td>22</td> </tr> <tr> <td>Kosto e projektimit</td> <td>418</td> </tr> <tr> <td>Kosto Totale e Projektit - 000/lekë</td> <td>8 980</td> </tr> </tbody> </table> <p>Kjo kosto parashikohet të mbulohet me rialokimet e fondeve pas realizimit të investimeve</p>		Investimi	Kosto e zbatimit	8 360	Kosto supervizim	180	Kosto kolaudim	22	Kosto e projektimit	418	Kosto Totale e Projektit - 000/lekë	8 980
	Investimi												
Kosto e zbatimit	8 360												
Kosto supervizim	180												
Kosto kolaudim	22												
Kosto e projektimit	418												
Kosto Totale e Projektit - 000/lekë	8 980												

04. Autorizuesit / Hapat e aprovimit të projekt idesë

	Emri	Nënshkrimi	Data	Qëllimi i rishikimit Statusi i Projektit Idesë
Drejtuesi i Programit ne Institucionin Buxhetor (IB)	Drejtoria Studimeve, Planifikimit dhe Kordinimit të Investimeve			
Komente nga Drejtuesi i Programit (nqs ka)				
Sekretari i Përgjithshëm				Konfirmimi/refuzimi i aprovimit të projekt idesë
Komente nga Sekretari i Përgjithshëm (nqs ka)				

Foto evidentuese - shpjeguese të gjendjes aktuale të rrugës







Kodi në matricë: P04520.O3. A36.

01. Personat e Kontaktit

Emri i propozuesit të projektit	Bashkia e Shkodrës	Firma propozuesit të Projektit	
Të dhëna të detajuara për propozuesin e projektit	Drejtoria Studimeve, Planifikimit dhe Koordinimit të Investimeve		
Institucioni Buxhetor/ Ministria/grupi/sektori	Bashkia Shkodrës	Vendodhja e Projektit	Bashkia Shkodër Nj.A. Rrethina

02. Identifikimi i Idesë së Investimit

Projekt Idea	Sistemim asfaltim segment i rrugës Shkolla e Re, Grudë e Re												
Problemet për tu adresuar	<p>Ky rikonstruksion konsiston në ndërhyrjen në një segment rruge tek parcelat e varrezavenë Shtoj të Ri dhe lidh mes tyre dy rrugë tashmë të asfaltuara. Kjo rrugë bën pjesë në Njësinë Administrative Rrethina dhe ka një gjatësi prej afro 265 m dhe sipërfaqe afro 1300m². Ky projekt ka parashikuar ndërtimin e elementevë të nevojshëm për krijimin e kushteve optimale në shërbim të komunitetit.</p> <p>Asfaltimi i kësaj rruge synon ofrimin e një shërbimi sa më cilësor dhe më të sigurtë në funksion të varrezave të Shtojt.</p> <p>Përfituesit direkt të projektit janë të gjithë banorët e zonës dhe nxënësit që frekuentojnë këtë shkollë.</p>												
Emri i Programit	Infrastrukturë rrugore												
Qëllimet dhe objektivat e Programit të cilat projekti do të ndihmojë të arrihen	<p>Qëllimi i projektit konsiston në përmirësimin e infrastrukturës rrugore dhe në mënyrë të veçantë të ofrimin të një rruge me standartet e duhura në shërbim të komunitetit. Ndërhyrja në rrjetin mbitokësor, etj, rrit cilësinë dhe sigurinë e jetës së banorëve.</p> <p>Përmirësimi i infrastrukturës rrugore për njësitë administrative mbetet objektiv i punës edhe për vitet në vazhdim. Realizimi i projektit te zbatimit duhet të sigurojë respektimin e standardeve si dhe të praktikave më të mira ndërkombëtare.</p> <p>Me zbatimin e këtij projekti do të përfitohen rreth: 130 m² sipërfaqe rruge e rikualifikuar/asfaltuar Sinjalistikë e plotë për lëvizshmërinë; Përfitojnë të gjithë banorët e zonës dhe nxënësit që frekuentojnë këtë shkollë;</p> <p>Kostoja për pjesën e parashikuar për ndërhyrje ne projektit</p> <table border="1" data-bbox="695 1381 1390 1675"> <thead> <tr> <th></th> <th>Investimi</th> </tr> </thead> <tbody> <tr> <td>Kosto e zbatimit</td> <td>5893</td> </tr> <tr> <td>Kosto supervizim</td> <td>138</td> </tr> <tr> <td>Kosto kolaudim</td> <td>18</td> </tr> <tr> <td>Kosto e projektimit</td> <td>320</td> </tr> <tr> <td>Kosto Totale e Projektit - 000/lekë</td> <td>6369</td> </tr> </tbody> </table> <p>Kjo kosto parashikohet te mbulohet me rialokimet e fondeve pas realizimit te investimeve</p>		Investimi	Kosto e zbatimit	5893	Kosto supervizim	138	Kosto kolaudim	18	Kosto e projektimit	320	Kosto Totale e Projektit - 000/lekë	6369
	Investimi												
Kosto e zbatimit	5893												
Kosto supervizim	138												
Kosto kolaudim	18												
Kosto e projektimit	320												
Kosto Totale e Projektit - 000/lekë	6369												



04. Autorizuesit / Hapat e aprovimit të projekt idesë

	Emri	Nënshkrimi	Data	Qëllimi i rishikimit Statusi i Projektit Idesë
Drejtuesi i Programit ne Institucionin Buxhetor (IB)	Drejtorja Studimeve, Planifikimit dhe Koordinimit të Investimeve			
Komente nga Drejtuesi i Programit (nqs ka)				
Sekretari i Përgjithshëm				Konfirmimi/refuzimi i aprovimit të projekt idesë
Komente nga Sekretari i Përgjithshëm (nqs ka)				

Foto evidentuese - shpjeguese të gjendjes aktuale të rrugës





Kodi në matricë: P04520.O3. A37.

01. Personat e Kontaktit

Emri i propozuesit të projektit	Bashkia e Shkodrës	Firma propozuesit të Projektit	
Të dhëna të detajuara për propozuesin e projektit	Drejtoria Studimeve, Planifikimit dhe Koordinimit të Investimeve		
Institucioni Buxhetor/ Ministria/grupi/sektori	Bashkia Shkodrës	Vendodhja e Projektit	Bashkia Shkodër Nj.A. Rrethina

02. Identifikimi i Idesë së Investimit

Projekt Ideja	Sistemim asfaltim segment i rrugës së varrezave, Grudë e Re												
Problemet për tu adresuar	<p>Ky rikonstruksion konsiston në ndërhyrjen në një segment rruge dhe një pjesë shëshi tek parcelat e varrezave në Shtoj të Ri dhe lidh mes tyre dy rrugë tashmë të asfaltuara. Kjo rrugë bën pjesë në Njësinë Administrative Rrethina dhe ka një gjatësi prej afro 160 m dhe sipërfaqe afro 930m².</p> <p>Ky projekt ka parashikuar ndërtimin e elementevë të nevojshëm për krijimin e kushteve optimale në shërbim të komunitetit.</p> <p>Asfaltimi i kësaj rruge synon ofrimin e një shërbimi sa më cilësor dhe më të sigurtë në funksion të varrezave të Shtojt.</p> <p>Përfituesit direkt të projektit janë të gjithë banorët e zonës.</p>												
Emri i Programit	Infrastrukturë rrugore												
Qëllimet dhe objektivat e Programit të cilat projekti do të ndihmojë të arrihen	<p>Qëllimi i projektit konsiston në përmirësimin e infrastrukturës rrugore dhe në mënyrë të veçantë të ofrimit të një rruge me standartet e duhura në shërbim të komunitetit. Ndërhyrja në rruget mbetëse, etj, rrit cilësinë dhe sigurinë e jetës së banorëve.</p> <p>Përmirësimi i infrastrukturës rrugore për njësitë administrative mbetet objektiv i punës edhe për vitet në vazhdim. Realizimi i projektit të zbatimit duhet të sigurojë respektimin e standarteve si dhe të praktikave më të mira ndërkombëtare.</p> <p>Me zbatimin e këtij projekti do të përfitohen rreth:</p> <p>930 m² sipërfaqe rruge e rikualifikuar/asfaltuar</p> <p>Sinjalistikë e plotë për lëvizshmërinë;</p> <p>Përfitojnë të gjithë banorët e zonës;</p> <p>Kostoja për pjesën e parashikuar për ndërhyrje në projektin</p> <table border="1" data-bbox="711 1381 1409 1675"> <thead> <tr> <th></th> <th>Investimi</th> </tr> </thead> <tbody> <tr> <td>Kosto e zbatimit</td> <td>4 870</td> </tr> <tr> <td>Kosto supervizim</td> <td>119</td> </tr> <tr> <td>Kosto kolaudim</td> <td>17</td> </tr> <tr> <td>Kosto e projektimit</td> <td>276</td> </tr> <tr> <td>Kosto Totale e Projektit - 000/lekë</td> <td>5 282</td> </tr> </tbody> </table> <p>Kjo kosto parashikohet të mbulohet me rialokimet e fondeve pas realizimit të investimeve</p>		Investimi	Kosto e zbatimit	4 870	Kosto supervizim	119	Kosto kolaudim	17	Kosto e projektimit	276	Kosto Totale e Projektit - 000/lekë	5 282
	Investimi												
Kosto e zbatimit	4 870												
Kosto supervizim	119												
Kosto kolaudim	17												
Kosto e projektimit	276												
Kosto Totale e Projektit - 000/lekë	5 282												

04. Autorizuesit / Hapat e aprovimit të projekt idesë

	Emri	Nënshkrimi	Data	Qëllimi i rishikimit Statusi i Projektit Idesë
Drejtuesi i Programit ne Institucionin Buxhetor (IB)	Drejtoria Studimeve, Planifikimit dhe Kordinimit të Investimeve			
Komente nga Drejtuesi i Programit (nqs ka)				
Sekretari i Përgjithshëm				Konfirmimi/refuzimi i aprovimit të projekt idesë
Komente nga Sekretari i Përgjithshëm (nqs ka)				

Foto evidentuese - shpjeguese të gjendjes aktuale të rrugës







Kodi në matricë: P04520.O3. A38.

01. Personat e Kontaktit

Emri i propozuesit të projektit	Bashkia e Shkodrës	Firma propozuesit të Projektit	
Të dhëna të detajuara për propozuesin e projektit	Drejtoria e Studimeve, Planifikimit dhe Koordinimit të Investimeve		
Institucioni Buxhetor/ Ministria/grupi/sektori	Bashkia Shkodrës	Vendodhja e Projektit	Bashkia Shkodër NJ.A. Ana e Malit

02. Identifikimi i Idesë së Investimit

Projekt Ideja	Rikonstruksion i rrugës Oblike – Velinaj – Alimetaj, Loti 3	Viti 2019 – 2020 – 2021 – Ne Vazhdim
Problemet për tu adresuar	Gjendja ekzistuese e trupit të rrugës është në kushte relativisht të këqija me shtresa rrugore të degraduara, përgjithësisht me një mbulese çakulli ose zhavorri si dhe vepra arti pothuajse jashtë funksioni, gje që e ben te pamundur drenazhimin e ujërave sipërfaqësore duke ndikuar edhe më shumë në dëmtimin e trupit të rrugës. Ky projekt parashikon rikonstruksonin total të trupit të rrugës në të gjithë gjatësinë e saj L= 3,387m, ndërtimin e tombinove për largimin e ujërave sipërfaqësore të vendosura në zonat depresive të rrugës, ndërtimin e mureve mbajtëse, si dhe të sinjalistikës së nevojshme horizontale dhe vertikale të rrugës. Ndërtimi i këtij segmenti do të lehtësojë në mënyrë të ndjeshme lëvizjen e banoreve të	
Emri i Programit	Infrastrukturë rrugore	
Qëllimet dhe objektivat e Programit të cilat projekti do të ndihmojë të arrihen	Qëllimi i projektit konsiston në përmirësimin e jetës së qytetarëve dhe në mënyrë të veçantë të kthimit në një rrugë me standardet e duhura në shërbim të komunitetit. Rikonstruksioni i rrugëve dhe rrugicave mbetet objektiv i punës edhe për vitet në vazhdim. Realizimi i projektit te zbatimit duhet të sigurojë respektimin e standardeve si dhe të praktikave më të mira ndërkombëtare. Me zbatimin e këtij projekti do te përfitohen rreth:	

0.3. Kostot e Projektit të Investimit

	Totali	2019	2020	2021
Kosto e zbatimit	18 889	5 065	6 857	6 967
Kosto supervizim	350	350		
Kosto kolaudim	33			33
Kosto e projektimit	813	813		
Kosto totale e projektit	20 085	6 228	6 857	7 000

04. Autorizuesit / Hapat e aprovimit të projekt idesë

	Emri	Nënshkrimi	Data	Qëllimi i rishikimit Statusi i Projektit Idesë
Drejtuesi i Programit ne Institucionin Buxhetor (IB)	Drejtoria Studimeve, Planifikimit dhe Koordinimit të			
Komente nga Drejtuesi i Programit (nqs ka)				
Sekretari i Përgjithshëm				Konfirmimi/refuzimi i aprovimit të

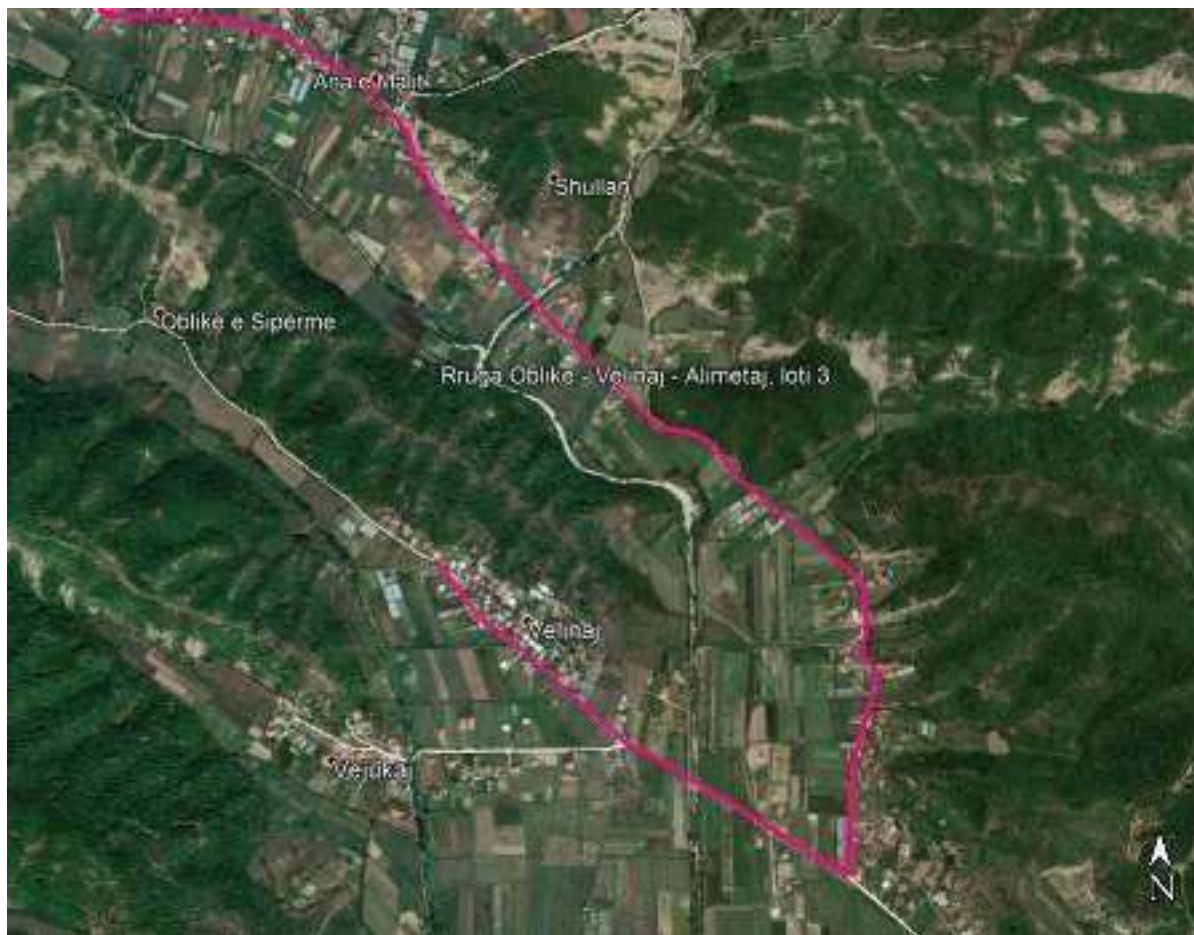


Foto evidentuese - shpjeguese të gjendjes aktuale







Kodi në matricë: P04520.O3. A40.

01. Personat e Kontaktit

Emri i propozuesit të projektit	Bashkia e Shkodrës	Firma propozuesit të Projektit	
Të dhëna të detajuara për propozuesin e projektit	Drejtoria e Studimeve, Planifikimit dhe Koordinimit të Investimeve		
Institucioni Buxhetor/ Ministria/grupi/sektori	Bashkia Shkodrës	Vendodhja e Projektit	Bashkia Shkodër NJ.A. Ana e Malit

02. Identifikimi i Idesë së Investimit

Projekt Ideja	Sistemim-Asfaltim i rrugës Muriqan-Goricë.	Viti 2019 - 2020 – 2021 – Ne vazhdim
Problemet për tu adresuar	Gjendja ekzistuese e trupit të rrugës është në kushte relativisht të këqija me shtresa rrugore të degraduara, përgjithësisht me një mbulësë çakulli ose zhavorri si dhe vepra arti pothuajse jashtë funksioni, gje që e ben te pamundur drenazhimin e ujërave sipërfaqësore duke ndikuar edhe më shumë në dëmtimin e trupit të rrugës. Ky projekt parashikon rikonstruksonin total të trupit të rrugës në të gjithë gjatësinë e saj L=3,106m, ndërtimin e tombinove për largimin e ujërave sipërfaqësore të vendosura në zonat depresive të rrugës, ndërtimin e mureve mbajtëse, si dhe të sinjalistikës së nevojshme horizontale dhe vertikale të rrugës. Ndërtimi i këtij segmenti do të lehtësojë në mënyrë të ndjeshme lëvizjen e banoreve të zonës. Përfituesit direkt të projektit janë 250 banorët e zonës, njësia administrative Ana e Malit..	
Emri i Programit	Infrastrukturë rrugore	
Qëllimet dhe objektivat e Programit të cilat projekti do të ndihmojë të arrihen	Qëllimi i projektit konsiston në përmirësimin e jetës së qytetarëve dhe në mënyrë të veçantë të kthimit në një rrugë me standardet e duhura në shërbim të komunitetit. Rikonstrukcioni i rrugëve dhe rrugicave mbetet objektiv i punës edhe për vitet në vazhdim. Realizimi i projektit te zbatimit duhet të sigurojë respektimin e standardeve si dhe të praktikave më të mira ndërkombëtare. Me zbatimin e këtij projekti do te përfitohen rreth: 12,424m ² sipërfaqe rruge e rikualifikuar/asfaltuar Specialistikë e plotë për lëvizshmëri:	

0.3. Kostot e Projektit të Investimit

	Totali	2019	2020	2021	Ne vazhdim
Kosto e zbatimit	58,102	4 268	6 876	7 000	39 958
Kosto supervizim	732	732			
Kosto kolaudim	42				42
Kosto e projektimit	1,699	1,699			
Kosto totale e projektit - 000 lekë	60,575	6 699	6 876	7 000	40 000

04. Autorizuesit / Hapat e aprovimit të projekt idesë

	Emri	Nënshkrimi	Data	Qëllimi i rishikimit Statusi i Projektit Idesë
Drejtuesi i Programit ne Institucionin Buxhetor (IB)	Drejtoria Studimeve, Planifikimit dhe Koordinimit të Investimeve			
Komente nga Drejtuesi i Programit (nqs ka)				
Sekretari i Përgjithshëm				Konfirmimi/refuzimi i aprovimit të projekt idesë
Komente nga Sekretari i Përgjithshëm (nqs ka)				





Kodi në matricë: P04520.O3. A39.

01. Personat e Kontaktit

Emri i propozuesit të projektit	Bashkia e Shkodrës	Firma propozuesit të Projektit	
Të dhëna të detajuara për propozuesin e projektit	Drejtoria e Studimeve, Planifikimit dhe Koordinimit të Investimeve		
Institucioni Buxhetor/ Ministria/grupi/sektori	Bashkia Shkodrës	Vendodhja e Projektit	Bashkia Shkodër NJ.A. Ana e Malit

02. Identifikimi i Idesë së Investimit

Projekt Ideja	Sistemim - Asfaltim i rrugës Oblike Qender – Lagjja e Re Loti 2	Viti 2019
Problemet për tu adresuar	<p>Gjendja ekzistuese e trupit të rrugës është në kushte relativisht të këqija me shtresa rrugore të degraduara, përgjithësisht me një mbulësë çakulli ose zhavorri si dhe vepra arti pothuajse jashtë funksioni, gje që e ben te pamundur drenazhimin e ujërave sipërfaqësore duke ndikuar edhe më shumë në dëmtimin e trupit të rrugës.</p> <p>Ky projekt parashikon rikonstruksonin total të trupit të rrugës në të gjithë gjatësinë e saj L= 250m, ndërtimin e tobinove për largimin e ujërave sipërfaqësore të vendosura në zonat depresive të rrugës, ndërtimin e mureve mbajtëse, si dhe të sinjalistikës së nevojshme horizontale dhe vertikale të rrugës.</p> <p>Ndërtimi i këtij segmenti do të lehtësojë në mënyrë të ndjeshme lëvizjen e banoreve të zonës. Përfituesit direkt të projektit janë 600 banorët e zonës, njësia administrative Ana e Malit..</p>	
Emri i Programit	Infrastrukturë rrugore	
Qëllimet dhe objektivat e Programit të cilat projekti do të ndihmojë të arrihen	<p>Qëllimi i projektit konsiston në përmirësimin e jetës së qytetarëve dhe në mënyrë të veçantë të kthimit në një rrugë me standardet e duhura në shërbim të komunitetit.</p> <p>Rikonstrukcioni i rrugëve dhe rrugicave mbetet objektiv i punës edhe për vitet në vazhdim. Realizimi i projektit të zbatimit duhet të sigurojë respektimin e standardeve si dhe të praktikave më të mira ndërkombëtare.</p> <p>Me zbatimin e këtij projekti do të përfitohen rreth:</p> <p>1,000m² sipërfaqe rrugore e rikualifikuar/asfaltuar</p> <p>Sinjalistikë e plotë për lëvizshmërië.</p>	

0.3. Kostot e Projektit të Investimit

	Totali	2019
Kosto e zbatimit	5 333	5 333
Kosto supervizim	117	117
Kosto kolaudim	15	15
Kosto e projektimit	272	272
Kosto totale e projektit - 000 lekë	5 737	5 737

04. Autorizuesit / Hapat e aprovimit të projekt idesë

	Emri	Nënshkrimi	Data	Qëllimi i rishikimit Statusi i Projektit Idesë
Drejtuesi i Programit ne Institucionin Buxhetor (IB)	Drejtoria e Studimeve, Planifikimit dhe Koordinimit të Investimeve			
Komente nga Drejtuesi i Programit (nqs ka)				



BASHKIA
SHKODËR

Sekretari i Përgjithshëm				Konfirmimi/refuzimi i aprovimit të projekt idesë
Komente nga Sekretari i Përgjithshëm (nqs ka)				



Foto evidentuese - shpjeguese të gjendjes aktuale





Kodi në matricë: P04520.O3. A41

01. Personat e Kontaktit

Emri i propozuesit të projektit	Bashkia e Shkodrës	Firma propozuesit të Projektit	
Të dhëna të detajuara për propozuesin e projektit	Drejtoria e Studimeve, Planifikimit dhe Koordinimit të Investimeve		
Institucioni Buxhetor/ Ministria/grupi/sektori	Bashkia Shkodrës	Vendodhja e Projektit	Bashkia Shkodër NJ.A. Ana e Malit

02. Identifikimi i Idesë së Investimit

Projekt Ideja	Sistemim - Asfaltim i rrugës Oblike Qender – Lagjja Lami dhe Rashkej												
Problemet për tu adresuar	Gjendja ekzistuese e trupit të rrugës është në kushte relativisht të këqija me shtresa rrugore të degraduara, përgjithësisht me një mbulose çakulli ose zhavorri si dhe vepra arti pothuajse jashtë funksioni, gje që e ben te pamundur drenazhimin e ujërave sipërfaqësore duke ndikuar edhe më shumë në dëmtimin e trupit të rrugës. Ky projekt parashikon rikonstruksonin total të trupit të rrugës në të gjithë gjatësinë e saj L= 881m, ndërtimin e tombinove për largimin e ujërave sipërfaqësore të vendosura në zonat depresive të rrugës, ndërtimin e mureve mbajtëse, si dhe të sinjalistikës së nevojshme horizontale dhe vertikale të rrugës. Ndërtimi i këtij segmenti do të lehtësojë në mënyrë të ndjeshme lëvizjen e banoreve të zonës. Përfituesit direkt të projektit janë 350 banorët e zonës, njësia administrative Ana e Malit..												
Emri i Programit	Infrastrukturë rrugore												
Qëllimet dhe objektivat e Programit të cilat projekti do të ndihmojë të arrihen	<p>Qëllimi i projektit konsiston në përmirësimin e jetës së qytetarëve dhe në mënyrë të veçantë të kthimit në një rrugë me standardet e duhura në shërbim të komunitetit. Rikonstrukcioni i rrugëve dhe rrugicave mbetet objektiv i punës edhe për vitet në vazhdim. Realizimi i projektit te zbatimit duhet të sigurojë respektimin e standardeve si dhe të praktikave më të mira ndërkombëtare. Me zbatimin e këtij projekti do te përfitohen rreth: 3,524m² sipërfaqe rruge e rikualifikuar/asfaltuar Sinjalistikë e plotë për lëvizshmërinë; 350 banorë përfitojnë; Kostoja për pjesën e parashikuar për ndërhyrje ne projektit</p> <table border="1"> <thead> <tr> <th></th> <th>Investimi</th> </tr> </thead> <tbody> <tr> <td>Kosto e zbatimit</td> <td>17,179</td> </tr> <tr> <td>Kosto supervizim</td> <td>297</td> </tr> <tr> <td>Kosto kolaudim</td> <td>28</td> </tr> <tr> <td>Kosto e projektimit</td> <td>690</td> </tr> <tr> <td>Kosto Totale e Projektit - 000/lekë</td> <td>18,194</td> </tr> </tbody> </table> <p>Kjo kosto parashikohet te mbulohet me rialokimet e fondeve pas realizimit te investimeve</p>		Investimi	Kosto e zbatimit	17,179	Kosto supervizim	297	Kosto kolaudim	28	Kosto e projektimit	690	Kosto Totale e Projektit - 000/lekë	18,194
	Investimi												
Kosto e zbatimit	17,179												
Kosto supervizim	297												
Kosto kolaudim	28												
Kosto e projektimit	690												
Kosto Totale e Projektit - 000/lekë	18,194												

04. Autorizuesit / Hapat e aprovimit të projekt idesë

	Emri	Nënshkrimi	Data	Qëllimi i rishikimit Statusi i Projektit Idesë
--	------	------------	------	------------------------------------------------




BASHKIA
SHKODËR

Drejtuesi i Programit ne Institucionin Buxhetor (IB)	Drejtoria Studimeve, Planifikimit dhe Kordinimit të Investimeve			
Komente nga Drejtuesi i Programit (nqs ka)				
Sekretari i Përgjithshëm				Konfirmimi/refuzimi i aprovimit të projekt idesë
Komente nga Sekretari i Përgjithshëm (nqs ka)				



Foto evidentuese - shpjeguese të gjendjes aktuale





Kodi në matricë: P04520.O3. A42

01. Personat e Kontaktit

Emri i propozuesit të projektit	Bashkia e Shkodrës	Firma propozuesit të Projektit	
Të dhëna të detajuara për propozuesin e projektit	Drejtoria e Studimeve, Planifikimit dhe Koordinimit të Investimeve		
Institucioni Buxhetor/ Ministria/grupi/sektori	Bashkia Shkodrës	Vendodhja e Projektit	Bashkia Shkodër NJ.A. Ana e Malit

02. Identifikimi i Idesë së Investimit

Projekt Ideja	Sistemim - Asfaltim i rrugës Muriqan – Shtuf dhe rrugës Dodaj
Problemet për tu adresuar	Gjendja ekzistuese e trupit të rrugës është në kushte relativisht të këqija me shtresa rrugore të degraduara, përgjithësisht me një mbulese çakulli ose zhavorri si dhe vepra arti pothuajse jashtë funksioni, gje që e ben te pamundur drenazhimin e ujërave sipërfaqësore duke ndikuar edhe më shumë në dëmtimin e trupit të rrugës. Ky projekt parashikon rikonstruksonin total të trupit të rrugës në të gjithë gjatësinë e saj L _{totale} = 1,616m (rruga Muriqan - Shtuf L=880m dhe rruga Dodaj L=736m) , ndërtimin e tombinove për largimin e ujërave sipërfaqësore të vendosura në zonat depresive të rrugës, ndërtimin e mureve mbajtëse, si dhe të sinjalistikës së nevojshme horizontale dhe vertikale të rrugës. Ndërtimi i këtij segmenti do të lehtësojë në mënyrë të ndjeshme lëvizjen e banoreve të zonës.
Emri i Programit	Infrastrukturë rrugore
Qëllimet dhe objektivat e Programit të cilat projekti do të ndihmojë të arrihen	Qëllimi i projektit konsiston në përmirësimin e jetës së qytetarëve dhe në mënyrë të veçantë të kthimit në një rrugë me standardet e duhura në shërbim të komunitetit. Rikonstrukcioni i rrugëve dhe rrugicave mbetet objektiv i punës edhe për vitet në vazhdim. Realizimi i projektit te zbatimit duhet të sigurojë respektimin e standardeve si dhe të praktikave më të mira ndërkombëtare. Me zbatimin e këtij projekti do te përfitohen rreth: 5,656m ² sipërfaqe rruge e rikualifikuar/asfaltuar Sinjalistikë e plotë për lëvizshmërinë; 350 banorë përfitojnë; Kostoja për pjesën e parashikuar për ndërhyrje ne projektit

Investimi	
Kosto e zbatimit	26,910
Kosto supervizim	418
Kosto kolaudim	34
Kosto e projektimit	969
Kosto Totale e Projektit - 000/lekë	28,331

Kjo kosto parashikohet te mbulohet me rialokimet e fondeve pas realizimit te investimeve

03. Autorizuesit / Hapat e aprovimit të projekt idesë

	Emri	Nënshkrimi	Data	Qëllimi i rishikimit Statusi i Projektit Idesë
Drejtuesi i Programit ne Institucionin Buxhetor (IB)	Drejtoria Studimeve, Planifikimit dhe Koordinimit të Investimeve			



BASHKIA
SHKODËR

Komente nga Drejtuesi i Programit (nqs ka)			
Sekretari i Përgjithshëm			Konfirmimi/refuzimi i aprovimit të projekt idesë
Komente nga Sekretari i Përgjithshëm (nqs ka)			



Foto evidentuese - shpjeguese të gjendjes aktuale



Kodi në matricë: P04520.O3. A43

01. Personat e Kontaktit

Emri i propozuesit të projektit	Bashkia e Shkodrës	Firma propozuesit të Projektit	
Të dhëna të detajuara për propozuesin e projektit	Drejtoria e Studimeve, Planifikimit dhe Koordinimit të Investimeve		
Institucioni Buxhetor/ Ministria/grupi/sektori	Bashkia Shkodrës	Vendodhja e Projektit	Bashkia Shkodër NJ.A. Ana e Malit

02. Identifikimi i Idesë së Investimit

Projekt Ideja	Sistemim - Asfaltim i rrugës Oblike – Pallate												
Problemet për tu adresuar	<p>Ndërhyrja konsiston në rikonstruksionin e Rrugës Oblike – Pallate, me një gjatësi totale 215m dhe ndodhet në NJ.A. Ana e Malit.</p> <p>Ky projekt ka parashikuar ndërtimin e elementeve të nevojshëm për krijimin e kushteve optimale në shërbim të komunitetit.</p> <p>Projekti dhe preventivi për fazën e zbatimit do të hartohen në tërësi duke përfshirë si rikonstruksionin total të trupit të rrugës në të gjithë gjatësinë e saj L=215m, kanalizimin e ujërave të zeza dhe të bardha, si dhe të sinjalistikës së nevojshme horizontale dhe vertikale të rrugës.</p> <p>Rikonstruksioni i këtij segmenti synon krijimin e hapësirave më cilësore, më miqësore, dhe më të sigurta për banorët</p> <p>Përfituesit direkt të projektit janë 500 banorëvetëfshatit Oblike, njësia administrative Ana e Malit.</p>												
Emri i Programit	Infrastrukturë rrugore												
Qëllimet dhe objektivat e Programit të cilat projekti do të ndihmojë të arrihen	<p>Qëllimi i projektit konsiston në përmirësimin e jetës së qytetarëve dhe në mënyrë të veçantë të kthimit në një rrugë me standardet e duhura në shërbim të komunitetit.</p> <p>Rikonstruksioni i rrugëve dhe rrugicave mbetet objektiv i punës edhe për vitet në vazhdim. Realizimi i projektit të zbatimit duhet të sigurojë respektimin e standardeve si dhe të praktikave më të mira ndërkombëtare.</p> <p>Me zbatimin e këtij projekti do të përfitohen rreth:</p> <p>860 m² sipërfaqe rruge e rikualifikuar/asfaltuar</p> <p>Sinjalistikë e plotë për lëvizshmërinë;</p> <p>500 banorë përfitojnë;</p> <p>Kostoja për pjesën e parashikuar për ndërhyrje në projekt</p> <table border="1" data-bbox="695 1394 1390 1717"> <thead> <tr> <th></th> <th>Investimi</th> </tr> </thead> <tbody> <tr> <td>Kosto e zbatimit</td> <td>6,893</td> </tr> <tr> <td>Kosto supervizim</td> <td>173</td> </tr> <tr> <td>Kosto kolaudim</td> <td>18</td> </tr> <tr> <td>Kosto e projektimit</td> <td>402</td> </tr> <tr> <td>Kosto Totale e Projektit - 000/lekë</td> <td>7,486</td> </tr> </tbody> </table> <p>Kjo kosto parashikohet të mbulohet me rialokimet e fondeve pas realizimit të investimeve</p>		Investimi	Kosto e zbatimit	6,893	Kosto supervizim	173	Kosto kolaudim	18	Kosto e projektimit	402	Kosto Totale e Projektit - 000/lekë	7,486
	Investimi												
Kosto e zbatimit	6,893												
Kosto supervizim	173												
Kosto kolaudim	18												
Kosto e projektimit	402												
Kosto Totale e Projektit - 000/lekë	7,486												

03. Autorizuesit / Hapat e aprovimit të projekt idesë

	Emri	Nënshkrimi	Data	Qëllimi i rishikimit Statusi i Projektit Idesë
Drejtuari i Programit ne Institucionin Buxhetor (IB)	Drejtoria e Studimeve, Planifikimit dhe Koordinimit të Investimeve			
Komente nga Drejtuesi i Programit (nqs ka)				
Sekretari i Përgjithshëm				Konfirmimi/refuzimi i aprovimit të projekt idesë
Komente nga Sekretari i Përgjithshëm (nqs ka)				



Foto evidentuese - shpjeguese të gjendjes aktuale



Kodi në matricë: P04520.O3. A44

01. Personat e Kontaktit

Emri i propozuesit të projektit	Bashkia e Shkodrës	Firma propozuesit të Projektit	
Të dhëna të detajuara për propozuesin e projektit	Drejtoria e Studimeve, Planifikimit dhe Koordinimit të Investimeve		
Institucioni Buxhetor/ Ministria/grupi/sektori	Bashkia Shkodrës	Vendodhja e Projektit	Bashkia Shkodër NJ.A. Ana e Malit

02. Identifikimi i Idesë së Investimit

Projekt Ideja	Sistemim - Asfaltim i rrugës Krebaj - Varreza Oblike												
Problemet për tu adresuar	<p>Gjendja ekzistuese e trupit të rrugës është në kushte relativisht të këqija me shtresa rrugore të degraduara, përgjithësisht me një mbulese çakulli ose zhavorri si dhe vepra arti pothuajse jashtë funksioni, gje që e ben te pamundur drenazhimin e ujërave sipërfaqësore duke ndikuar edhe më shumë në dëmtimin e trupit të rrugës.</p> <p>Ky projekt parashikon rikonstruksonin total të trupit të rrugës në të gjithë gjatësinë e saj L= 835 m, ndërtimin e tombinove për largimin e ujërave sipërfaqësore të vendosura në zonat depresive të rrugës, ndërtimin e mureve mbajtëse, si dhe të sinjalistikës së nevojshme horizontale dhe vertikale të rrugës.</p> <p>Ndërtimi i këtij segmenti do të lehtësojë në mënyrë të ndjeshme lëvizjen e banoreve të zonës. Përfituesit direkt të projektit janë 2,500 banorëvetë zonës Oblike, njësia administrative Ana e Malit.</p>												
Emri i Programit	Infrastrukturë rrugore												
Qëllimet dhe objektivat e Programit të cilat projekti do të ndihmojë të arrihen	<p>Qëllimi i projektit konsiston në përmirësimin e jetës së qytetarëve dhe në mënyrë të veçantë të kthimit në një rrugë me standardet e duhura në shërbim të komunitetit.</p> <p>Rikonstrukcioni i rrugëve dhe rrugicave mbetet objektiv i punës edhe për vitet në vazhdim. Realizimi i projektit te zbatimit duhet të sigurojë respektimin e standardeve si dhe të praktikave më të mira ndërkombëtare.</p> <p>Me zbatimin e këtij projekti do te përfitohen rreth:</p> <p>2,505 m² sipërfaqe rruge e rikualifikuar/asfaltuar</p> <p>Sinjalistikë e plotë për lëvizshmërinë;</p> <p>2,500 banorë përfitojnë;</p> <p>Kostoja për pjesën e parashikuar për ndërhyrje ne projektit</p> <table border="1" data-bbox="695 1346 1390 1686"> <thead> <tr> <th></th> <th>Investimi</th> </tr> </thead> <tbody> <tr> <td>Kosto e zbatimit</td> <td>12,281</td> </tr> <tr> <td>Kosto supervizim</td> <td>231</td> </tr> <tr> <td>Kosto kolaudim</td> <td>24</td> </tr> <tr> <td>Kosto e projektimit</td> <td>536</td> </tr> <tr> <td>Kosto Totale e Projektit - 000/lekë</td> <td>13,072</td> </tr> </tbody> </table> <p>Kjo kosto parashikohet te mbulohet me rialokimet e fondeve pas realizimit te investimeve</p>		Investimi	Kosto e zbatimit	12,281	Kosto supervizim	231	Kosto kolaudim	24	Kosto e projektimit	536	Kosto Totale e Projektit - 000/lekë	13,072
	Investimi												
Kosto e zbatimit	12,281												
Kosto supervizim	231												
Kosto kolaudim	24												
Kosto e projektimit	536												
Kosto Totale e Projektit - 000/lekë	13,072												



03. Autorizuesit / Hapat e aprovimit të projekt idesë

	Emri	Nënshkrimi	Data	Qëllimi i rishikimit Statusi i Projektit Idesë
Drejtuesi i Programit ne Institucionin Buxhetor (IB)	Drejtoria Studimeve, Planifikimit dhe Kordinimit të Investimeve			
Komente nga Drejtuesi i Programit (nqs ka)				
Sekretari i Përgjithshëm				Konfirmimi/refuzimi i aprovimit të projekt idesë
Komente nga Sekretari i Përgjithshëm (nqs ka)				



Foto evidentuese - shpjeguese të gjendjes aktuale



Kodi në matricë: P3.F1.O2.A45

01. Personat e Kontaktit

Emri i propozuesit të projektit	Bashkia e Shkodrës	Firma propozuesit të Projektit	
Të dhëna të detajuara për propozuesin e projektit	Banorët e fshatit Rragam dhe Sheldi Njësia Administrative Guri i Zi; Drejtoria Studimeve, Planifikimit dhe Koordinimit të Investimeve		
Institucioni Buxhetor/ Ministria/grupi/sektori	Bashkia Shkodrës	Vendodhja e Projektit	Bashkia Shkodër

02. Identifikimi i Idesë së Investimit

Projekt Idea	Rikonstruksionii rrugës Rragam – Sheldi, (Loti 2).	Viti 2019 – 2020 – 2021 – Ne vazhdim
Problemet për tu adresuar	Sistemim - Asfaltim i rrugës Rragam – Sheldi, (Loti 2), është projekt që është propozuar nga banorët e fshatit Rragam dhe Sheldi, të cilët banojnë dhe përdorin këtë rrugë. Kjo rrugë kalon përmes fshatit Rragam dhe perfundon në qendër të fshatit Shedi. Ky segment rrugor është me gjatësi 4072 ml, Loti i parë me gjatësi 1272 ml është në fazën e prokurimit për zbatim. Loti i dytë me gjatësi 1400 ml parashkiohet të ndërtohet sipas parametrevë të Lotit të parë . Këtë rrugë e përdorin rreth 540 familje të fshatit Rragam dhe Sheldi. Rruga që përshkon fshatin është në gjendje shumë të keqe, rrugë malore me pjerresi të madhe. Ajo ka bazament, nuk ka kullim, me gropa dhe e vështirë për t'u përshkuar. "Sistemim - Asfaltim i rrugës Rragam – Sheldi (Loti 2)" është projekt për rehabilitimin dhe kthimin në standart të mirë të rreth 1400 m linear rrugë fshati, me gjërësi që varion nga 3 – 4 m. Ky projekt parashikon ndërtimin e elementevë të nevojshëm për krijimin e kushteve optimale në shërbim të komunitetit. Vendosje tumbino; Shtresat e nevojshme me çakull; Asfaltim; Sinjalistikë; Përfituesit direkt të projektit janë 1400 banorët e zonës, fshatit Rragam dhe Sheldi, Njësia Administrative Guri i Zi.	
Emri i Programit	Infrastrukturë rrugore	
Qëllimet dhe objektivat e Programit të cilat projekti do të ndihmojë të arrihen	Qëllimi i projektit konsiston në përmirësimin e e jetës së qytetarëve dhe sigurisë publike; Përmirësim i infrastrukturës rrugore dhe në mënyrë të veçantë të ofrimit të një rrugë me standartet e duhura në shërbim të komunitetit. Me zbatimin e këtij projekti do të përfitohen rreth: 5600 m ² sipërfaqe rrugë e rikualifikuar/asfaltuar; Sinjalistikë e plotë për lëvizshmërinë; 1400 banorë përfitues.	

0.3. Kostot e Projektit të Investimit

	Totali	2019	2020	2021	Ne Vazhdim
Kosto e zbatimit	22 000	4 496	7 564	8 000	1 940
Kosto supervizim	504	504			
Kosto kolaudim	60				60
Kosto e projektimit	1 308	1 308			



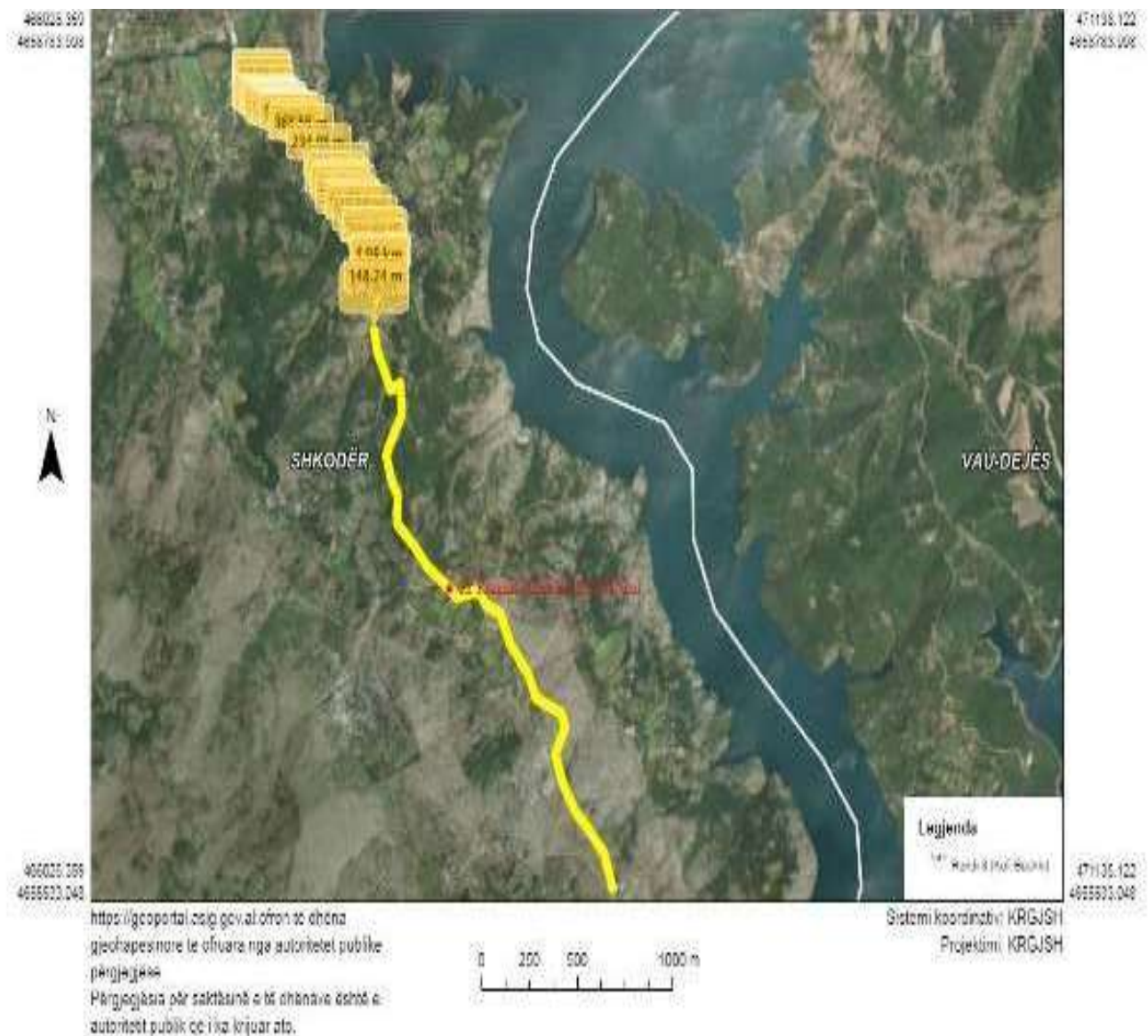
Kosto Totale e Projektit 000/lekë	-	23 872	6 308	7 564	8 000	2 000
--------------------------------------	---	--------	-------	-------	-------	-------



04. Autorizuesit / Hapat e aprovimit të projekt idesë

	Emri	Nënshkrimi	Data	Qëllimi i rishikimit Statusi i Projektit Idesë
Drejtuksi i Programit ne Institucionin Buxhetor (IB)	Drejtorja Studimeve, Planifikimit dhe Kordinimit të Investimeve			
Komente nga Drejtuesi i Programit (nqs ka)				
Sekretari i Përgjithshem				Konfirmimi/refuzimi i aprovimit të projekt idesë
Komente nga Sekretari i Pergjithshëm (nqs ka)				

Harta e Vendodhjes së rrugës



Pamje nga gjurma e rrugës dhe situatës aktuale te saje.



Kodi në matricë: P3.F1.O2.A46

01. Personat e Kontaktit

Emri i propozuesit të projektit	Bashkia e Shkodrës	Firma propozuesit të Projektit	
Të dhëna të detajuara për propozuesin e projektit	Banorët e fshatit Ganjolle Njësia Administrative Guri i Zi; Drejtoria Studimeve, Planifikimit dhe Koordinimit të Investimeve		
Institucioni Buxhetor/ Ministria/grupi/sektori	Bashkia Shkodrës	Vendodhja e Projektit	Bashkia Shkodër

02. Identifikimi i Idesë së Investimit

Projekt Idea	Sistemim - Asfaltim i rrugës përmes fshatit Ganjolle	Viti 2019
Problemet për tu adresuar	<p>Sistemim - Asfaltim i rrugës përmes fshatit Ganjolle është projekt që është propozuar nga banorët e fshatit Ganjolle, të cilët banojnë dhe përdorin këtë rrugë. Kjo rrugë kalon përmes fshatit, duke lidhur dy lagje të tij, poshte dhe siper rrugës Shkodër-Vau i Dejes, në qender të fshatit Ganjollë . . Këtë rrugë e përdorin rreth 200 familje të fshatit Ganjolle. Rruga që përshkon fshatin është në gjendje shumë të keqe, rrugë malore me pjerresi të madhe. Ajo ka bazament, nuk ka kullim, me gropa dhe e vështirë për t'u përshkuar. "Sistemim - Asfaltim i rrugës përmes fshatit Ganjollë" është projekt për rehabilitimin dhe kthimin në standart të mirë të rreth 700 m linear rrugë fshati, me gjërësi që varion nga 3 – 4 m. Ky projekt parashikon ndërtimin e elementevë të nevojshëm për krijimin e kushteve optimale në shërbim të komunitetit. Vendosje tumbino; Shtresat e nevojshme me çakull; Asfaltim; Sinjalistikë; Përfituesit direkt të projektit janë 800 banorët e zonës, fshatit Ganjollë, Njësia Administrative Guri i Zi.</p>	
Emri i Programit	Infrastrukturë rrugore	
Qëllimet dhe objektivat e	<p>Qëllimi i projektit konsiston në përmirësimin e e jetës së qytetarëve dhe sigurisë publike; Përmirësim i infrastrukturës rrugore dhe në mënyrë të veçantë të ofrimit të një rrugë me standartet e duhura në shërbim të komunitetit.</p>	
Programit të cilat projekti do të ndihmojë të arrihen	<p>Me zbatimin e këtij projekti do te përfitohen rreth: 2800 m² sipërfaqe rrugë e rikualifikuar/asfaltuar; Sinjalistikë e plotë për lëvizshmërinë; 800 banorë përfitojnë;</p>	

0.3. Kostot e Projektit të Investimit

	Totali	Viti 2019
Kosto e zbatimit	4 718	4718
Kosto supervizim	252	252
Kosto kolaudim	30	30
Kosto e projektimit		
Kosto Totale e Projektit - 000/lekë	5 000	5 000

04. Autorizuesit / Hapat e aprovimit të projekt idesë

	Emri	Ënshkrimi	Data	Ëllimi i rishikimit tutasi i Projektit Idesë
Drejtori i Programit ne Institucionin Buxhetor (IB)	Drejtorja Studimeve, Planifikimit dhe Kordinimit të Investimeve			
Komente nga Drejtuesi i Programit (nqs ka)				
Sekretari i Përgjithshëm				konfirmimi/refuzimi i aprovimit të projekt idesë
Komente nga Sekretari i Përgjithshëm (nqs ka)				

Harta e Vendodhjes së rrugës

Pamje nga gjurma e rruges dhe situates aktuale te sajë.



Sistemim - Asfaltim i rrugeve te brendëshme, fshati Guri i Zi, (Rruga e Xhamisë, Loti 1).

Kodi në matricë: P3.F1.O2.A47

01. Personat e Kontaktit

Emri i propozuesit të projektit	Bashkia e Shkodrës	Firma propozuesit të Projektit	
Të dhëna të detajuara për propozuesin e projektit	Banorët e fshatit Guri i Zi , Njësia Administrative Guri i Zi; Drejtoria Studimeve, Planifikimit dhe		
Institucioni Buxhetor/ Ministria/grupi/sektori	Bashkia Shkodrës	Vendodhja e Projektit	Bashkia Shkodër

02. Identifikimi i Idesë së Investimit

Projekt Idea	Sistemim - Asfaltim i rrugëve të brendëshme, fshati Guri i Zi, (Rruga e Xhamisë, Loti 1).	Viti 2019-2021
Problemet për tu adresuar	<p>Sistemim - Asfaltim i rrugëve të brendëshme, fshati Guri i Zi, (Rruga e Xhamisë, Loti 1), është projekt qështë propozuar nga banorët e fshatit Guri i Zi, të cilët banojnë dhe përdorin këtë rrugë.</p> <p>Kjo rrugë kalon përmes fshatit Guri i Zi, shtrihet në të dy anët e rruges nacionale Shkoder – Vau i Dejes . Ky segment rrugor është me gjatësi 900 ml,. Këtë rrugë e përdorin rreth 200 familje të fshatit Guri i Zi.</p> <p>Rruga që përshkon fshatin është në gjendje shumë të keqe, rrugë malore me pjerresi. Ajo ka bazament, nuk ka kullim, me gropa dhe e vështirë për t'u përshkuar.</p> <p>“Sistemim - Asfaltim i rrugëve të brendëshme, fshati Guri i Zi, (Rruga e Xhamisë, Loti 1)” është projekt për rehabilitimin dhe kthimin në standart të mirë të rreth 900 m linear rrugë fshati, me gjërësi që varion nga 3 – 4 m.</p> <p>Ky projekt parashikon ndërtimin e elementevë të nevojshëm për krijimin e kushteve optimale në shërbim të komunitetit.</p> <p>Vendosje tumbino; Shtresat e nevojshme me çakull; Asfaltim; Sinjalistikë; Përfituesit direkt të projektit janë 800 banorët e zonës, fshatit Guri i Zi, Njësia Administrative Guri i Zi.</p>	
Emri i Programit	Infrastrukturë rrugore	
Qëllimet dhe objektivat e programit të cilat projekti do të ndihmojë të arrihen	<p>Qëllimi i projektit konsiston në përmirësimin e e jetës së qytetarëve dhe sigurisë publike; Përmirësim i infrastrukturës rrugore dhe në mënyrë të veçantë të ofrimit të një rrugë me standartet e duhura në shërbim të komunitetit.</p> <p>Me zbatimin e këtij projekti do të përfitohen rreth:</p> <p>3600 m² sipërfaqe rrugë e rikualifikuar/asfaltuar; Sinjalistikë e plotë për lëvizshmërinë; 800 banorë përfitues.</p>	

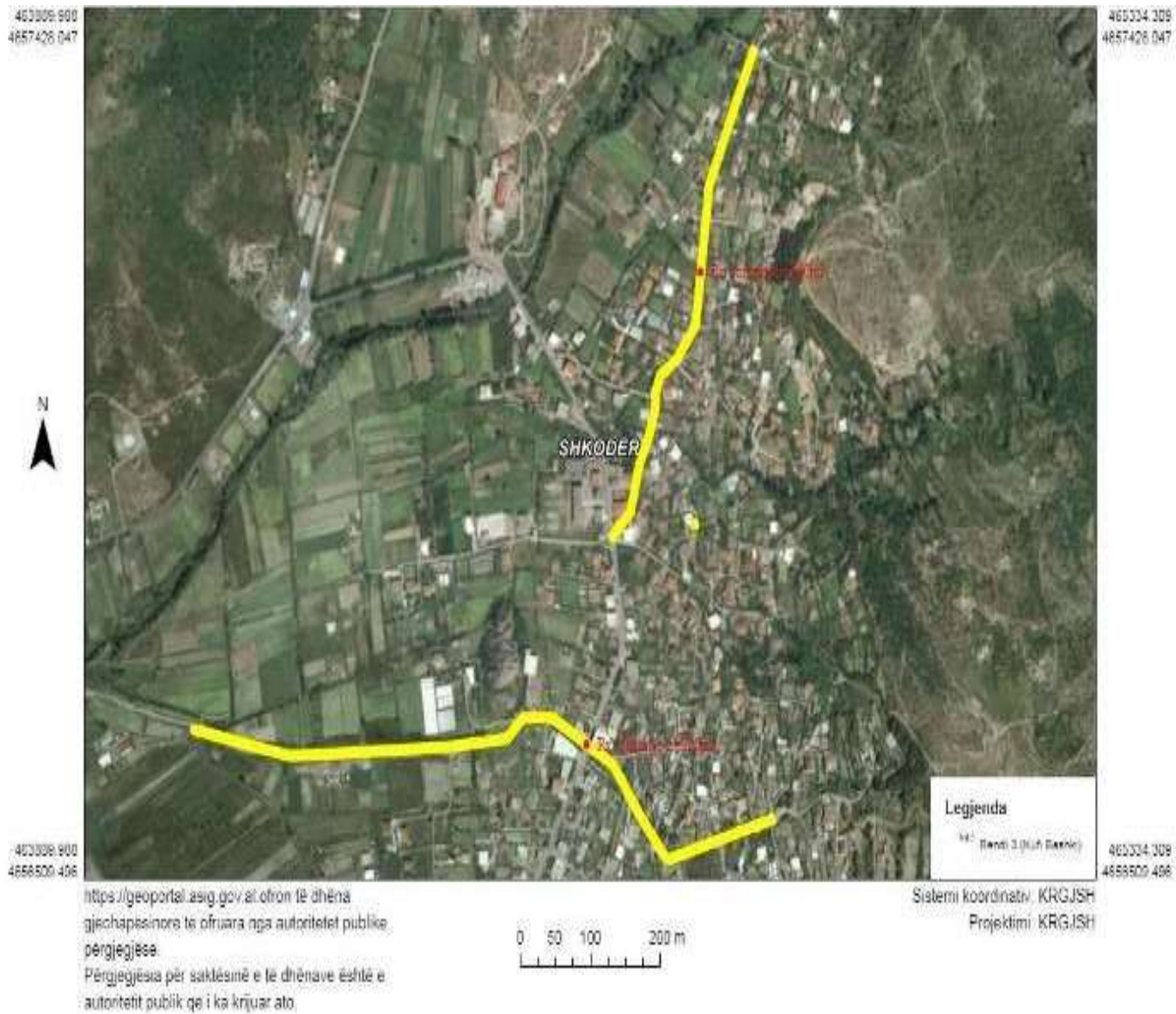
0.3. Kostot e Projektit të Investimit

	Totali	Viti 2019	Viti 2020	Viti 2021
Kosto e zbatimit	14 000	5 375	4332	4 294
Kosto supervizim	325	325		
Kosto kolaudim	38			38
Kosto e projektimit	832	832		
Kosto Totale e Projektit - 000/lekë	15 195	6 532	4 332	4 332

04. Autorizuesit / Hapat e aprovimit të projekt idesë

	Emri	Nënshkrimi	Data	Qëllimi i rishikimit Statusi i Projektit Idesë
Drejtuesi i Programit ne Institucionin Buxhetor (IB)	Drejtoria Studimeve, Planifikimit dhe Kordinimit			
Komente nga Drejtuesi i Programit (nqs ka)				
Sekretari i Përgjithshem				Konfirmimi/refuzimi i aprovimit të
Komente nga Sekretari i Pergjithshëm (nqs ka)				

Harta e Vendodhjes së rrugës



Pamje nga gjurma e rrugës dhe situatës aktuale te saj.



Kodi në matricë: P3.F1.O2.A48

01. Personat e Kontaktit

Emri i propozuesit të projektit	Bashkia e Shkodrës	Firma e propozuesit të Projektit	
Të dhëna të detajuara për propozuesin e projektit	Banorët e fshatit Rragam dhe Sheldi Njësia Administrative Guri i Zi; Drejtoria Studimeve, Planifikimit dhe		
Institucioni Buxhetor/ Ministria/grupi/sektori	Bashkia Shkodrës	Vendodhja e Projektit	Bashkia Shkodër

02. Identifikimi i Idesë së Investimit

Projekt Idea	Rikonstruksionii rrugës Rragam – Sheldi, (Loti 3).
Problemet për tu adresuar	<p>Sistemim - Asfaltim i rrugës Rragam – Sheldi, (Loti 3), është projekt që është propozuar nga banorët e fshatit Rragam dhe Sheldi, të cilët banojnë dhe përdorin këtë rrugë.</p> <p>Kjo rrugë kalon përmes fshatit Rragam dhe perfundon në qendër të fshatit Sheldi. Ky segment rrugor është me gjatësi 4072 m, Loti i parë me gjatësi 1272 m është në fazën e prokurimit për zbatim. Loti 2 me gjatësi 1400 m parashikohet për vitin 2019. Loti i tretë me gjatësi 1400 m parashikohet të ndërtohet sipas parametrave të Lotit të parë. Këtë segment rrugë e përdorin rreth 320 familje të fshatit Sheldi.</p> <p>Rruga që përshkon fshatin është në gjendje shumë të keqe, rrugë malore me pjerresi të madhe. Ajo ka bazament, nuk ka kullim, me gropa dhe e vështirë për t'u përshkuar.</p> <p>"Sistemim - Asfaltim i rrugës Rragam – Sheldi (Loti 3)" është projekt për rehabilitimin dhe kthimin në standart të mirë të rreth 1400 m linear rrugë fshati, me gjërësi që varion nga 3 – 4 m.</p> <p>Ky projekt parashikon ndërtimin e elementeve të nevojshëm për krijimin e kushteve optimale në shërbim të komunitetit.</p> <p>Vendosje tumbino; Shtresat e nevojshme me çakull; Asfaltim; Sinjalistikë;</p> <p>Përfituesit direkt të projektit janë 850 banorët e zonës, fshatit Rragam dhe Sheldi, Njësia Administrative Guri i Zi.</p>
Emri i Programit	Infrastrukturë rrugore

<p>Qëllimet dhe objektivat e Programit të cilat projekti do të ndihmojë të arrihen</p>	<p>Qëllimi i projektit konsiston në përmirësimin e e jetës së qytetarëve dhe sigurisë publike; Përmirësim i infrastrukturës rrugore dhe në mënyrë të veçantë të ofrimit të një rruge me standartet e duhura në shërbim të komunitetit. Me zbatimin e këtij projekti do të përfitohen rreth: 5600 m2 sipërfaqe rruge e rikualifikuar/asfaltuar; Sinjalistikë e plotë për lëvizshmërinë; 1400 banorë përfitojnë;</p> <p>Kostoja për pjesën e parashikuar për ndërhyrje ne projektit</p> <table border="1" style="margin-left: auto; margin-right: auto;"> <thead> <tr> <th></th> <th style="text-align: right;">Investimi</th> </tr> </thead> <tbody> <tr> <td>Kosto e zbatimit</td> <td style="text-align: right;">22000</td> </tr> <tr> <td>Kosto supervizim</td> <td style="text-align: right;">504</td> </tr> <tr> <td>Kosto kolaudim</td> <td style="text-align: right;">60</td> </tr> <tr> <td>Kosto e projektimit</td> <td style="text-align: right;">1308</td> </tr> <tr> <td>Kosto Totale e Projektit - 000/lekë</td> <td style="text-align: right;">23872</td> </tr> </tbody> </table> <p>Kjo kosto parashikohet te mbulohet me rialokimet e fondeve pas realizimit te investimeve</p>		Investimi	Kosto e zbatimit	22000	Kosto supervizim	504	Kosto kolaudim	60	Kosto e projektimit	1308	Kosto Totale e Projektit - 000/lekë	23872
	Investimi												
Kosto e zbatimit	22000												
Kosto supervizim	504												
Kosto kolaudim	60												
Kosto e projektimit	1308												
Kosto Totale e Projektit - 000/lekë	23872												

03. Autorizuesit / Hapat e aprovimit të projekt idesë

	Emri	Nënshkrimi	Data	Qëllimi i rishikimit Statusi i Projektit Idesë
Drejtuesi i Programit ne Institucionin Buxhetor (IB)	Drejtoria Studimeve, Planifikimit dhe Koordinimit			
Komente nga Drejtuesi i Programit (nqs ka)				
Sekretari i Përgjithshem				Konfirmimi/refuzimi i aprovimit të
Komente nga Sekretari i Pergjithshëm (nqs ka)				

Harta e Vendodhjes së rrugës



Pamje nga gjurma e rruges dhe situates aktuale te saje.



Kodi në matricë: P3.F1.O2.A49

01. Personat e Kontaktit

Emri i propozuesit të projektit	Bashkia e Shkodrës	Firma e propozuesit të Projektit	
Të dhëna të detajuara për propozuesin e projektit	Banorët e fshatit Guri i Zi , Njësia Administrative Guri i Zi; Drejtoria Studimeve, Planifikimit		
Institucioni Buxhetor/ Ministria/grupi/sektori	Bashkia Shkodrës	Vendodhja e Projektit	Bashkia Shkodër

02. Identifikimi i Idesë së Investimit

Projekt Idea	Sistemim - Asfaltim i rrugëve të brendëshme, fshati Guri i Zi, (Rruga Corrajcë, Loti 2).
Problemet për tu adresuar	<p>Sistemim - Asfaltim i rrugëve të brendëshme, fshati Guri i Zi, (Rruga Corrajcë, Loti 2), është projekt që është propozuar nga banorët e fshatit Guri i Zi, të cilët banojnë dhe përdorin këtë rrugë.</p> <p>Kjo rrugë kalon përmes fshatit Guri i Zi, fillon nga rruga nacionale Shkoder – Vau i Dejes dhe vashdon në drejtim të lagjes së banuar, (mbas ndertesës së Njesisë Administrative) . Ky segment rrugor është me gjatësi 600 ml,. Këtë rrugë e përdorin rreth 350 familje të fshatit Guri i Zi.Rruga që përshkon fshatin është në gjendje shumë të keqe, rrugë malore me pjerresi. Ajo ka bazament, nuk ka kullim, me gropa dhe e vështirë për t'u përshkuar.</p> <p>“Sistemim - Asfaltim i rrugëve të brendëshme, fshati Guri i Zi, (Rruga Corrajcë, Loti 2) ” është projekt për rehabilitimin dhe kthimin në standart të mirë të rreth 600 m linear rrugë fshati, me gjërësi që varion nga 3 – 4 m.</p> <p>Ky projekt parashikon ndërtimin e elementevë të nevojshëm për krijimin e kushteve optimale në shërbim të komunitetit.</p> <p>Vendosje tumbino;</p> <p>Shtresat e nevojshme me çakull;</p> <p>Asfaltim;</p> <p>Sinjalistikë;</p> <p>Përfituesit direkt të projektit janë 1100 banorët e zonës, fshatit Guri i Zi, Njësia Administrative Guri i Zi.</p>
Emri i Programit	Infrastrukturë rrugore

Qëllimet dhe objektivat e Programit të cilat projekti do të ndihmojë të arrihen	<p>Qëllimi i projektit konsiston në përmirësimin e e jetës së qytetarëve dhe sigurisë publike; Përmirësim i infrastrukturës rrugore dhe në mënyrë të veçantë të ofrimit të një rruge me standartet e duhura në shërbim të komunitetit.</p> <p>Me zbatimin e këtij projekti do të përfitohen rreth: 2400 m² sipërfaqe rruge e rikualifikuar/asfaltuar; Sinjalistikë e plotë për lëvizshmërinë; 1100 banorë përfitojnë;</p> <p>Kostoja për pjesën e parashikuar për ndërhyrje ne projektit</p>											
	<table border="1"> <thead> <tr> <th></th> <th>Investimi</th> </tr> </thead> <tbody> <tr> <td>Kosto e zbatimit</td> <td>11000</td> </tr> <tr> <td>Kosto supervizim</td> <td>252</td> </tr> <tr> <td>Kosto kolaudim</td> <td>30</td> </tr> <tr> <td>Kosto e projektimit</td> <td>654</td> </tr> <tr> <td>Kosto Totale e Projektit - 000/lekë</td> <td>11936</td> </tr> </tbody> </table> <p>Kjo kosto parashikohet te mbulohet me rialokimet e fondeve pas realizimit te investimeve</p>		Investimi	Kosto e zbatimit	11000	Kosto supervizim	252	Kosto kolaudim	30	Kosto e projektimit	654	Kosto Totale e Projektit - 000/lekë
	Investimi											
Kosto e zbatimit	11000											
Kosto supervizim	252											
Kosto kolaudim	30											
Kosto e projektimit	654											
Kosto Totale e Projektit - 000/lekë	11936											

03. Autorizuesit / Hapat e aprovimit të projekt idesë

	Emri	Nënshkrimi	Data	Qëllimi i rishikimit Statusi i Projektit Idesë
Drejtesi i Programit ne Institucionin Buxhetor (IB)	Drejtorja Studimeve, Planifikimit dhe Koordinimit			
Komente nga Drejtuesi i Programit (nqs ka)				
Sekretari i Përgjithshem				Konfirmimi/refuzimi i aprovimit të
Komente nga Sekretari i Përgjithshëm (nqs ka)				

Harta e Vendodhjes së rrugës



Pamje nga gjurma e rruges dhe situates aktuale te saje.



Sistemim - Asfaltim i rrugëve të lagjeve, fshatit Juban (Rruga "Rragame", Loti 1).

Kodi në matricë: P3.F1.O2.A50

01. Personat e Kontaktit

Emri i propozuesit të projektit	Bashkia e Shkodrës	Firma e propozuesit të Projektit	
Të dhëna të detajuara për propozuesin e projektit	Banorët e fshatit Juban, Njësia Administrative Guri i Zi; Drejtoria Studimeve, Planifikimit dhe		
Institucioni Buxhetor/ Ministria/grupi/sektori	Bashkia Shkodrës	Vendodhja e Projektit	Bashkia Shkodër

02. Identifikimi i Idesë së Investimit

Projekt Idea	Sistemim - Asfaltim i rrugëve të lagjeve, fshatit Juban (Rruga " Rragame " , Loti 1).	
Problemet për tu adresuar	<p>Sistemim - Asfaltim i rrugëve të lagjeve, fshatit Juban (Rruga " Rragame " , Loti 1). është projekt që është propozuar nga banorët e fshatit Juban, të cilët banojnë dhe përdorin këtë rrugë.</p> <p>Kjo rrugë kalon përmes fshatit, duke lidhur rrugën nacionale Shkodër-Vau i Dejes me rrugën Vukatanë – Guri i kuq . Këtë rrugë e përdorin rreth 400 familje të fshatit Juban.</p> <p>Rruga që përshkon fshatin është në gjendje shumë të keqe, me pjerresi. Ajo ka bazament, nuk ka kullim, me gropa dhe e vështirë për t'u përshkuar.</p> <p>"Sistemim - Asfaltim i rrugëve të lagjeve, fshatit Juban (Rruga " Rragame " , Loti 1)" është projekt për rehabilitimin dhe kthimin në standart të mirë të rreth 760 m linear rrugë fshati, me gjërësi që varion nga 3.5 – 4 m.</p> <p>Ky projekt parashikon ndërtimin e elementevë të nevojshëm për krijimin e kushteve optimale në shërbim të komunitetit.</p> <p>Vendosje tumbino; Shtresat e nevojshme me çakull; Asfaltim; Sinjalistikë; Përfituesit direkt të projektit janë 1300 banorët e zonës, fshatit Juban , Njësia Administrative Guri i Zi.</p>	
Emri i Programit	Infrastrukturë rrugore	

<p>Qëllimet dhe objektivat e</p> <p>Programit të cilat projekti do të ndihmojë të arrihen</p>	<p>Qëllimi i projektit konsiston në përmirësimin e e jetës së qytetarëve dhe sigurisë publike; Përmirësim i infrastrukturës rrugore dhe në mënyrë të veçantë të ofrimit të një rruge me standartet e duhura në shërbim të komunitetit.</p> <p>Me zbatimin e këtij projekti do të përfitohen rreth: 3040 m² sipërfaqe rruge e rikualifikuar/asfaltuar; Sinjalistikë e plotë për lëvizshmërinë; 1300 banorë përfitojnë;</p> <p>Kostoja për pjesën e parashikuar për ndërhyrje ne projektit</p> <table border="1" style="margin-left: auto; margin-right: auto;"> <thead> <tr> <th></th> <th style="text-align: right;">Investimi</th> </tr> </thead> <tbody> <tr> <td>Kosto e zbatimit</td> <td style="text-align: right;">12000</td> </tr> <tr> <td>Kosto supervizim</td> <td style="text-align: right;">276</td> </tr> <tr> <td>Kosto kolaudim</td> <td style="text-align: right;">33</td> </tr> <tr> <td>Kosto e projektimit</td> <td style="text-align: right;">713</td> </tr> <tr> <td>Kosto Totale e Projektit - 000/lekë</td> <td style="text-align: right;">13022</td> </tr> </tbody> </table> <p>Kjo kosto parashikohet të mbulohet me rialokimet e fondeve pas realizimit të investimeve</p>		Investimi	Kosto e zbatimit	12000	Kosto supervizim	276	Kosto kolaudim	33	Kosto e projektimit	713	Kosto Totale e Projektit - 000/lekë	13022
	Investimi												
Kosto e zbatimit	12000												
Kosto supervizim	276												
Kosto kolaudim	33												
Kosto e projektimit	713												
Kosto Totale e Projektit - 000/lekë	13022												

03. Autorizuesit / Hapat e aprovimit të projekt idesë

	Emri	Nënshkrimi	Data	Qëllimi i rishikimit Statusi i Projektit Idesë
Drejtuesi i Programit ne Institucionin Buxhetor (IB)	Drejtorja Studimeve, Planifikimit dhe Koordinimit			
Komente nga Drejtuesi i Programit (nqs ka)				
Sekretari i Përgjithshëm				Konfirmimi/refuzimi i aprovimit të
Komente nga Sekretari i Pergjithshëm (nqs ka)				

Harta e Vendodhjes së rrugës

403418 004
4825448 067



403690 511
4825448 067

Pamje nga gjurma e rruges dhe situates aktuale te saje.



Sistemim - Asfaltim i rrugëve të lagjeve, fshatit Juban (Rruga " Nga Cinari - Ferracake ", Loti 2).

Kodi në matricë: P3.F1.O2.A51

01. Personat e Kontaktit

Emri i propozuesit të projektit	Bashkia e Shkodrës	Firma e propozuesit të Projektit	
Të dhëna të detajuara për propozuesin e projektit	Banorët e fshatit Juban, Njësia Administrative Guri i Zi; Drejtoria Studimeve, Planifikimit dhe		
Institucioni Buxhetor/ Ministria/grupi/sektori	Bashkia Shkodrës	Vendodhja e Projektit	Bashkia Shkodër

02. Identifikimi i Idesë së Investimit

Projekt Idea	Sistemim - Asfaltim i rrugëve të lagjeve, fshatit Juban (Rruga " Nga Cinari - Ferracake ", Loti 2).
Problemet për tu adresuar	<p>Sistemim - Asfaltim i rrugëve të lagjeve, fshatit Juban (Rruga " Nga Cinari - Ferracake ", Loti 2), është projekt që është propozuar nga banorët e fshatit Juban, të cilët banojnë dhe përdorin këtë rrugë.</p> <p>Kjo rrugë, fillon nga vendi i quajtur " Cinari " nerrugën nacionale Shkodër-Vau i Dejes kalon përmes fshatit, dhe lidhet perseri me rrugën nacionale Shkodër-Vau i Dejes ne lagjen Ferracakë. Këtërrugë e përdorin rreth 430 famijle të fshatit Juban.</p> <p>Rruga që përshkon fshatin është në gjendje shumë të keqe, rrugë malore me pjerresi. Ajo ka bazament, nuk ka kullim, me gropa dhe e vështirë për t'u përshkuar. "Sistemim - Asfaltim i rrugëve të lagjeve, fshatit Juban (Rruga "Nga Cinari - Ferracake ", Loti 2)" është projekt për rehabilitimin dhe kthimin në standart të mirë të rreth 2000 m linear rrugë fshati, me gjërësi që varion nga 3.5 – 4 m. Ky projekt parashikon ndërtimin e elementevë të nevojshëm për krijimin e kushteve optimale në shërbim të komunitetit.</p> <p>Vendosje tumbino; Shtresat e nevojshme me çakull; Asfaltim; Sinjalistikë;</p> <p>Përfituesit direkt të projektit janë 1500 banorët e zonës, fshatit Juban , Njësia Administrative Guri i Zi.</p>
Emri i Programit	Infrastrukturë rrugore

<p>Qëllimet dhe objektivat e</p> <p>Programit të cilat projekti do të ndihmojë të arrihen</p>	<p>Qëllimi i projektit konsiston në përmirësimin e e jetës së qytetarëve dhe sigurisë publike; Përmirësim i infrastrukturës rugore dhe në mënyrë të veçantë të ofrimit të një rruge me standartet e duhura në shërbim të komunitetit.</p> <p>Me zbatimin e këtij projekti do të përfitohen rreth: 8000 m² sipërfaqe rruge e rikualifikuar/asfaltuar; Sinjalistikë e plotë për lëvizshmërinë; 1500 banorë përfitojnë;</p> <p>Kostoja për pjesën e parashikuar për ndërhyrje ne projektit</p>											
	<table border="1"> <thead> <tr> <th></th> <th>Investimi</th> </tr> </thead> <tbody> <tr> <td>Kosto e zbatimit</td> <td>31800</td> </tr> <tr> <td>Kosto supervizim</td> <td>730</td> </tr> <tr> <td>Kosto kolaudim</td> <td>88</td> </tr> <tr> <td>Kosto e projektimit</td> <td>1891</td> </tr> <tr> <td>Kosto Totale e Projektit - 000/lekë</td> <td>34509</td> </tr> </tbody> </table> <p>Kjo kosto parashikohet te mbulohet me rialokimet e fondeve pas realizimit te investimeve</p>		Investimi	Kosto e zbatimit	31800	Kosto supervizim	730	Kosto kolaudim	88	Kosto e projektimit	1891	Kosto Totale e Projektit - 000/lekë
	Investimi											
Kosto e zbatimit	31800											
Kosto supervizim	730											
Kosto kolaudim	88											
Kosto e projektimit	1891											
Kosto Totale e Projektit - 000/lekë	34509											

03. Autorizuesit / Hapat e aprovimit të projekt idesë

	Emri	Nënshkrimi	Data	Qëllimi i rishikimit Statusi i Projektit Idesë
Drejtuasi i Programit ne Institucionin Buxhetor (IB)	Drejtorja Studimeve, Planifikimit dhe Koordinimit të Investimeve			
Komente nga Drejtuesi i Programit (nqs ka)				
Sekretari i Përgjithshëm				Konfirmimi/refuzimi i aprovimit të projekt idesë
Komente nga Sekretari i Përgjithshëm (nqs ka)				

Harta e Vendodhjes së rrugës



Adresa: Rr. 13 Dhjetori, Nr.

Pamje nga gjurma e rruges dhe situates aktuale te saje.



Sistemim - Asfaltim i rrugëve të lagjeve, fshatit Juban (Rruga "Balzaj", Loti 3)

Kodi në matricë: P3.F1.O2.A52

Emri i propozuesit të projektit	Bashkia e Shkodrës	Firma e propozuesit të Projektit	
----------------------------------------	--------------------	-----------------------------------------	--

01. Personat e Kontaktit

Të dhëna të detajuara për propozuesin e projektit	Banorët e fshatit Juban, Njësia Administrative Guri i Zi; Drejtoria Studimeve, Planifikimit dhe		
Institucioni Buxhetor/ Ministria/grupi/sektori	Bashkia Shkodrës	Vendodhja e Projektit	Bashkia Shkodër

02. Identifikimi i Idesë së Investimit

Projekt Idea	Sistemim - Asfaltim i rrugëve të lagjeve, fshatit Juban (Rruga " Balzaj ", Loti 3).	
Problemet për tu adresuar	<p>Sistemim - Asfaltim i rrugëve të lagjeve, fshatit Juban (Rruga " Balzaj ", Loti 3). është projekt që është propozuar nga banorët e fshatit Juban, të cilët banojnë dhe përdorin këtë rrugë.</p> <p>Kjo rrugë kalon përmes lagjes së fshatit, duke lidhur rrugën nacionale Shkodër-Vau i Dejes me rrugën Vukatanë – Guri i kuq . Këtë rrugë e përdorin rreth 100 familje të fshatit Juban.</p> <p>Rruga që përshkon fshatin është në gjendje shumë të keqe, me pjerresi. Ajo ka bazament, nuk ka kullim, me gropa dhe e vështirë për t'u përshkuar.</p> <p>"Sistemim - Asfaltim i rrugëve të lagjeve, fshatit Juban (Rruga " Balzaj ", Loti 3)" është projekt për rehabilitimin dhe kthimin në standart të mirë të rreth 720 m linear rrugë fshati, me gjërësi që varion nga 3.5 – 4 m.</p> <p>Ky projekt parashikon ndërtimin e elementeve të nevojshëm për krijimin e kushteve optimale në shërbim të komunitetit.</p> <p>Vendosje tumbino; Shtresat e nevojshme me çakull; Asfaltim; Sinjalistikë;</p> <p>Përfituesit direkt të projektit janë 400 banorët e zonës, fshatit Juban , Njësia Administrative Guri i Zi.</p>	
Emri i Programit	Infrastrukturë rrugore	

<p>Qëllimet dhe objektivat e</p> <p>Programit të cilat projekti do të ndihmojë të arrihen</p>	<p>Qëllimi i projektit konsiston në përmirësimin e e jetës së qytetarëve dhe sigurisë publike; Përmirësim i infrastrukturës rugore dhe në mënyrë të veçantë të ofrimit të një rruge me standartet e duhura në shërbim të komunitetit.</p> <p>Me zbatimin e këtij projekti do të përfitohen rreth: 2880 m² sipërfaqe rruge e rikualifikuar/asfaltuar; Sinjalistikë e plotë për lëvizshmërinë; 400 banorë përfitojnë;</p> <p>Kostoja për pjesën e parashikuar për ndërhyrje ne projektit</p>											
	<table border="1"> <thead> <tr> <th></th> <th>Investimi</th> </tr> </thead> <tbody> <tr> <td>Kosto e zbatimit</td> <td>11448</td> </tr> <tr> <td>Kosto supervizim</td> <td>263</td> </tr> <tr> <td>Kosto kolaudim</td> <td>32</td> </tr> <tr> <td>Kosto e projektimit</td> <td>680</td> </tr> <tr> <td>Kosto Totale e Projektit - 000/lekë</td> <td>12423</td> </tr> </tbody> </table> <p>Kjo kosto parashikohet te mbulohet me rialokimet e fondeve pas realizimit te investimeve</p>		Investimi	Kosto e zbatimit	11448	Kosto supervizim	263	Kosto kolaudim	32	Kosto e projektimit	680	Kosto Totale e Projektit - 000/lekë
	Investimi											
Kosto e zbatimit	11448											
Kosto supervizim	263											
Kosto kolaudim	32											
Kosto e projektimit	680											
Kosto Totale e Projektit - 000/lekë	12423											

04. Autorizuesit / Hapat e aprovimit të projekt idesë

	Emri	Nënshkrimi	Data	Qëllimi i rishikimit Statusi i Projektit Idesë
Drejtuesi i Programit ne Institucionin Buxhetor (IB)	Drejtoria Studimeve, Planifikimit dhe Koordinimit të Investimeve			
Komente nga Drejtuesi i Programit (nqs ka)				
Sekretari i Përgjithshëm				Konfirmimi/refuzimi i aprovimit të projekt idesë
Komente nga Sekretari i Përgjithshëm (nqs ka)				

Harta e Vendodhjes së rrugës



Pamje nga gjurma e rruges dhe situates aktuale te saje.



Sistemim - Asfaltim i rruges Vukatanë – Guri i Kuq, (Loti 1) .

Kodi në matricë: P3.F1.O2.A53

01. Personat e Kontaktit

Emri i propozuesit të projektit	Bashkia e Shkodrës	Firma propozuesit të Projektit	
Të dhëna të detajuara për propozuesin e projektit	Banorët e fshatit Guri i Zi , Juban , Vukatanë, Ganjolle, Njësia Administrative Guri i Zi; Drejtoria Studimeve, Planifikimit dhe Koordinimit të		
Institucioni Buxhetor/ Ministria/grupi/sektori	Bashkia Shkodrës	Vendodhja e Projektit	Bashkia Shkodër

02. Identifikimi i Idesë së Investimit

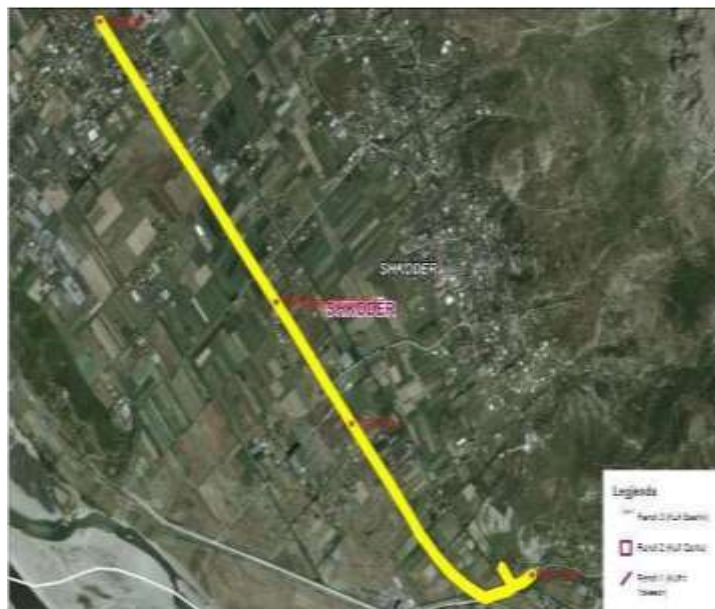
Projekt Idea	Sistemim - Asfaltim i rruges Vukatanë – Guri i Kuq, (Loti 1) .
Problemet për tu adresuar	<p>Sistemim - Asfaltim i rruges Vukatanë – Guri i Kuq, (Loti 1) , është projekt që është propozuar nga banorët e fshatrave Guri i Zi , Juban , Vukatanë, Ganjolle, të cilët banojnë dhe përdorin këtë rrugë. Kjo rrugë është vashdim i rrugës Shkoder – Vukatanë dhe lidhet me rrugën nacionale Shkoder – Vau i Dejes ne afersi te fshatit Ganjolle. Ky segment rrugor është me gjatësi 1600 ml,. Këtë rrugë e përdorin rreth 1500 famijle të fshatrave Guri i Zi, juban, Vukatanë, Ganjolle. Rruga që përshkon fshatrat është në gjendje shumë të keqe . Ajo ka bazament, nuk ka kullim, me gropa dhe e vështirë për t'u përshkuar.</p> <p>“ Sistemim - Asfaltim i rruges Vukatanë – Guri i Kuq , Loti 1) ” është projekt për rehabilitimin dhe kthimin në standart të mirë . të rreth 1600 m linear rrugë fshati, me gjërësi 4 m</p> <p>Ky projekt parashikon ndërtimin e elementevë të nevojshëm për krijimin e kushteve optimale në shërbim të komunitetit.</p> <p>Vendosje tumbino; Shtresat e nevojshme me çakull; Asfaltim; Sinjalistikë; Përfituesit direkt të projektit janë 6000 banorët e zonës, Njësia Administrative Guri i Zi.</p>
Emri i Programit	Infrastrukturë rrugore

<p>Qëllimet dhe objektivat e</p> <p>Programit të cilat projekti do të ndihmojë të arrihen</p>	<p>Qëllimi i projektit konsiston në përmirësimin e e jetës së qytetarëve dhe sigurisë publike; Përmirësim i infrastrukturës rugore dhe në mënyrë të veçantë të ofrimit të një rruge me standartet e duhura në shërbim të komunitetit.</p> <p>Me zbatimin e këtij projekti do të përfitohen rreth: 6400 m² sipërfaqe rruge e rikualifikuar/asfaltuar; Sinjalistikë e plotë për lëvizshmërinë; 6000 banorë përfitojnë;</p> <p>Kostoja për pjesën e parashikuar për ndërhyrje ne projektit</p>											
	<table border="1"> <thead> <tr> <th></th> <th>Investimi</th> </tr> </thead> <tbody> <tr> <td>Kosto e zbatimit</td> <td>25 440</td> </tr> <tr> <td>Kosto supervizim</td> <td>584</td> </tr> <tr> <td>Kosto kolaudim</td> <td>70</td> </tr> <tr> <td>Kosto e projektimit</td> <td>1512</td> </tr> <tr> <td>Kosto Totale e Projektit - 000/lekë</td> <td>27 606</td> </tr> </tbody> </table> <p>Kjo kosto parashikohet te mbulohet me rialokimet e fondeve pas realizimit te</p>		Investimi	Kosto e zbatimit	25 440	Kosto supervizim	584	Kosto kolaudim	70	Kosto e projektimit	1512	Kosto Totale e Projektit - 000/lekë
	Investimi											
Kosto e zbatimit	25 440											
Kosto supervizim	584											
Kosto kolaudim	70											
Kosto e projektimit	1512											
Kosto Totale e Projektit - 000/lekë	27 606											

03. Autorizuesit / Hapat e aprovimit të projekt idesë

	Emri	Nënshkrimi	Data	Qëllimi i rishikimit Statusi i Projektit Idesë
Drejtuesi i Programit ne Institucionin Buxhetor (IB)	Drejtorja Studimeve, Planifikimit dhe Koordinimit të Investimeve			
Komente nga Drejtuesi i Programit (nqs ka)				
Sekretari i Përgjithshem				Konfirmimi/refuzimi i aprovimit të projekt idesë
Komente nga Sekretari i Pergjithshëm (nqs ka)				

Harta e Vendodhjes së rrugës



Pamje nga gjurma e rruges dhe situates aktuale te saja.



Kodi në matricë: P3.F1.O2.A54

01. Personat e Kontaktit

Emri i propozuesit të projektit	Bashkia e Shkodrës	Firma e propozuesit të Projektit	
Të dhëna të detajuara për propozuesin e projektit	Banorët e fshatit Guri i Zi , Juban , Vukatanë, Ganjolle, Njësia Administrative Guri i Zi; Drejtoria Studimeve, Planifikimit dhe		
Institucioni Buxhetor/ Ministria/grupi/sektori	Bashkia Shkodrës	Vendodhja e Projektit	Bashkia Shkodër

02. Identifikimi i Idesë së Investimit

Projekt Idea	Sistemim - Asfaltim i rruges Vukatanë – Guri i Kuq, (Loti 2) .	
Problemet për tu adresuar	<p>Sistemim - Asfaltim i rruges Vukatanë – Guri i Kuq, (Loti 2) , është projekt që është propozuar nga banorët e fshatrave Guri i Zi , Juban , Vukatanë, Ganjolle, të cilët banojnë dhe përdorin këtë rrugë. Kjo rrugë është vashdim i rrugës Shkoder – Vukatanë dhe lidhet me rrugën nacionale Shkoder – Vau i Dejes ne afersi te fshatit Ganjolle. Ky segment rrugor është me gjatësi 1600 ml,. Këtë rrugë e përdorin rreth 1500 famijle të fshatrave Guri i Zi, juban, Vukatanë, Ganjolle. Rruga që përshkon fshatrat është në gjendje shumë të keqe . Ajo ka bazament, nuk ka kullim, me gropa dhe e vështirë për t'u përshkuar.</p> <p>“ Sistemim - Asfaltim i rruges Vukatanë – Guri i Kuq , Loti 2) ” është projekt për rehabilitimin dhe kthimin në standart të mirë . të rreth 1600 m linear rrugë fshati, me gjërësi 4 m</p> <p>Ky projekt parashikon ndërtimin e elementevë të nevojshëm për krijimin e kushteve optimale në shërbim të komunitetit.</p> <p>Vendosje tumbino;</p> <p>Shtresat e nevojshme me çakull;</p> <p>Asfaltim;</p> <p>Sinjalistikë;</p> <p>Përfituesit direkt të projektit janë 6000 banorët e zonës, Njësia Administrative Guri i Zi.</p>	
Emri i Programit	Infrastrukturë rrugore	

<p>Qëllimet dhe objektivat e</p> <p>Programit të cilat projekti do të ndihmojë të arrihen</p>	<p>Qëllimi i projektit konsiston në përmirësimin e e jetës së qytetarëve dhe sigurisë publike; Përmirësim i infrastrukturës rugore dhe në mënyrë të veçantë të ofrimit të një rruge me standartet e duhura në shërbim të komunitetit.</p> <p>Me zbatimin e këtij projekti do të përfitohen rreth: 6400 m² sipërfaqe rruge e rikualifikuar/asfaltuar; Sinjalistikë e plotë për lëvizshmërinë; 6000 banorë përfitojnë;</p> <p>Kostoja për pjesën e parashikuar për ndërhyrje ne projektit</p>											
	<table border="1"> <thead> <tr> <th></th> <th>Investimi</th> </tr> </thead> <tbody> <tr> <td>Kosto e zbatimit</td> <td>25 440</td> </tr> <tr> <td>Kosto supervizim</td> <td>584</td> </tr> <tr> <td>Kosto kolaudim</td> <td>70</td> </tr> <tr> <td>Kosto e projektimit</td> <td>1512</td> </tr> <tr> <td>Kosto Totale e Projektit - 000/lekë</td> <td>27 606</td> </tr> </tbody> </table> <p>Kjo kosto parashikohet të mbulohet me rialokimet e fondeve pas realizimit të investimeve.</p>		Investimi	Kosto e zbatimit	25 440	Kosto supervizim	584	Kosto kolaudim	70	Kosto e projektimit	1512	Kosto Totale e Projektit - 000/lekë
	Investimi											
Kosto e zbatimit	25 440											
Kosto supervizim	584											
Kosto kolaudim	70											
Kosto e projektimit	1512											
Kosto Totale e Projektit - 000/lekë	27 606											

03. Autorizuesit / Hapat e aprovimit të projekt idesë

	Emri	Nënshkrimi	Data	Qëllimi i rishikimit Statusi i Projektit Idesë
Drejtuesi i Programit ne Institucionin Buxhetor (IB)	Drejtorja Studimeve, Planifikimit dhe Koordinimit			
Komente nga Drejtuesi i Programit (nqs ka)				
Sekretari i Përgjithshem				Konfirmimi/refuzimi i aprovimit të
Komente nga Sekretari i Pergjithshëm (nqs ka)				

Harta e Vendodhjes së rrugës



Pamje nga gjurma e rruges dhe situates aktuale te saje.



Sistemim - Asfaltim i rrugës të fshatit Mazrrek, (Loti 1).

Kodi në matricë: P3.F1.O2.A55

01. Personat e Kontaktit

Emri i propozuesit të projektit	Bashkia e Shkodrës	Firma e propozuesit të Projektit	
Të dhëna të detajuara për propozuesin e projektit	Banorët e fshatit Rragam dhe Mazrrek Njësia Administrative Guri i Zi; Drejtoria Studimeve, Planifikimit dhe		
Institucioni Buxhetor/ Ministria/grupi/sektori	Bashkia Shkodrës	Vendodhja e Projektit	Bashkia Shkodër

02. Identifikimi i Idesë së Investimit

Projekt Idea	Sistemim - Asfaltim i rrugës të fshatit Mazrrek, (Loti 1).												
Problemet për tu adresuar	<p>Sistemim - Asfaltim i rrugës të fshatit Mazrrek, (Loti 1), është projekt që është propozuar nga banorët e fshatit Rragam dhe Mazrrek, të cilët banojnë dhe përdorin këtë rrugë.</p> <p>Kjo rrugë kalon përmes fshatit Rragam dhe perfundon në qendër të fshatit Mazrrek. Ky segment rrugor është me gjatësi 6000 m, Loti i parë me gjatësi 2000 m parashikohet të ndërtohet sipas parametrevë optimale dhe kushteve teknike për ndërtimin e infrastruktures rrugore . Këtë rrugë e përdorin rreth 160 familje të fshatit Mazrrek.</p> <p>Rruga që përshkon fshatin është në gjendje shumë të keqe, rrugë malore me pjerresi të madhe. Ajo ka bazament, nuk ka kullim, me gropa dhe e vështirë për t'u përshkuar.</p> <p>"Sistemim - Asfaltim i rrugës të fshatit Mazrrek, (Loti 1), është projekt për rehabilitimin dhe kthimin në standart të mirë të rreth 2000 m linear rrugë fshati, me gjërësi që varion nga 3 – 4 m.</p> <p>Ky projekt parashikon ndërtimin e elementevë të nevojshëm për krijimin e kushteve optimale në shërbim të komunitetit.</p> <p>Vendosje tumbino; Shtresat e nevojshme me çakull; Asfaltim; Sinjalistikë;</p> <p>Përfituesit direkt të projektit janë 480 banorët e zonës, fshatit Mazrrek, Njësia Administrative Guri i Zi.</p>												
Emri i Programit	Infrastrukturë rrugore												
Qëllimet dhe objektivat e Programit të cilat projekti do të ndihmojë të arrihen	<p>Qëllimi i projektit konsiston në përmirësimin e e jetës së qytetarëve dhe sigurisë publike; Përmirësim i infrastrukturës rrugore dhe në mënyrë të veçantë të ofrimit të një rrugë me standartet e duhura në shërbim të komunitetit.</p> <p>Me zbatimin e këtij projekti do të përfitohen rreth:</p> <p>8000 m² sipërfaqe rrugë e rikualifikuar/asfaltuar; Sinjalistikë e plotë për lëvizshmërinë; 480 banorë përfitojnë;</p> <p>Kostoja për pjesën e parashikuar për ndërhyrje në projektin</p> <table border="1" data-bbox="592 1585 1289 1877"> <thead> <tr> <th></th> <th>Investimi</th> </tr> </thead> <tbody> <tr> <td>Kosto e zbatimit</td> <td>31800</td> </tr> <tr> <td>Kosto supervizim</td> <td>730</td> </tr> <tr> <td>Kosto kolaudim</td> <td>88</td> </tr> <tr> <td>Kosto e projektimit</td> <td>1891</td> </tr> <tr> <td>Kosto Totale e Projektit - 000/lekë</td> <td>34509</td> </tr> </tbody> </table> <p>Kjo kosto parashikohet të mbulohet me rialokimet e fondeve pas realizimit të investimeve</p>		Investimi	Kosto e zbatimit	31800	Kosto supervizim	730	Kosto kolaudim	88	Kosto e projektimit	1891	Kosto Totale e Projektit - 000/lekë	34509
	Investimi												
Kosto e zbatimit	31800												
Kosto supervizim	730												
Kosto kolaudim	88												
Kosto e projektimit	1891												
Kosto Totale e Projektit - 000/lekë	34509												

03. Autorizuesit / Hapat e aprovimit të projekt idesë

	Emri	Nënshkrimi	Data	Qëllimi i rishikimit Statusi i Projektit Idesë
Drejtuasi i Programit ne Institucionin Buxhetor (IB)	Drejtoria Studimeve, Planifikimit dhe Koordinimit			
Komente nga Drejtuesi i Programit (nqs ka)				
Sekretari i Përgjithshem				Konfirmimi/refuzimi i aprovimit të
Komente nga Sekretari i Pergjithshëm (nqs ka)				

Harta e Vendodhjes së rrugës



Pamje nga gjurma e rruges dhe situates aktuale te saje.





Sistemim - Asfaltim i rrugës të fshatit Mazrrek, (Loti 2).

Kodi në matricë: P3.F1.O2.A56

01. Personat e Kontaktit

Emri i propozuesit të projektit	Bashkia e Shkodrës	Firma propozuesit të Projektit	
Të dhëna të detajuara për propozuesin e projektit	Banorët e fshatit Rragam dhe Mazrrek Njësia Administrative Guri i Zi; Drejtoria Studimeve, Planifikimit dhe		
Institucioni Buxhetor/ Ministria/grupi/sektori	Bashkia Shkodrës	Vendodhja e Projektit	Bashkia Shkodër

02. Identifikimi i Idesë së Investimit

Projekt Idea	Sistemim - Asfaltim i rrugës të fshatit Mazrrek, (Loti 2).												
Problemet për tu adresuar	<p>Sistemim - Asfaltim i rrugës të fshatit Mazrrek, (Loti 2), është projekt që është propozuar nga banorët e fshatit Rragam dhe Mazrrek, të cilët banojnë dhe përdorin këtë rrugë.</p> <p>Kjo rrugë kalon përmes fshatit Rragam dhe perfundon në qendër të fshatit Mazrrek. Loti i dytë me gjatësi 2000 ml parashikohet të ndërtohet sipas parametrave optimale dhe kushteve teknike për ndërtimin e infrastruktures rrugore . Këtë rrugë e përdorin rreth 160 familje të fshatit Mazrrek.</p> <p>Rruga që përshkon fshatin është në gjendje shumë të keqe, rrugë malore me pjerresi të madhe. Ajo ka bazament, nuk ka kullim, me gropa dhe e vështirë për t'u përshkuar.</p> <p>"Sistemim - Asfaltim i rrugës të fshatit Mazrrek, (Loti 2)", është projekt për rehabilitimin dhe kthimin në standart të mirë të rreth 2000 m linear rrugë fshati, me gjërësi që varion nga 3 – 4 m.</p> <p>Ky projekt parashikon ndërtimin e elementevë të nevojshëm për krijimin e kushteve optimale në shërbim të komunitetit.</p> <p>Vendosje tumbino; Shtresat e nevojshme me çakull; Asfaltim; Sinjalistikë;</p> <p>Përfituesit direkt të projektit janë 480 banorët e zonës, fshatit Mazrrek, Njësia Administrative Guri i Zi.</p>												
Emri i Programit	Infrastrukturë rrugore												
Qëllimet dhe objektivat e Programit të cilat projekti do të ndihmojë të arrihen	<p>Qëllimi i projektit konsiston në përmirësimin e jetës së qytetarëve dhe sigurisë publike; Përmirësim i infrastrukturës rrugore dhe në mënyrë të veçantë të ofrimit të një rrugë me standartet e duhura në shërbim të komunitetit.</p> <p>Me zbatimin e këtij projekti do të përfitohen rreth:</p> <p>8000 m² sipërfaqe rrugë e rikualifikuar/asfaltuar; Sinjalistikë e plotë për lëvizshmërinë; 480 banorë përfitojnë;</p> <p>Kostoja për pjesën e parashikuar për ndërhyrje në projektin</p> <table border="1" data-bbox="592 1644 1289 1935"> <thead> <tr> <th></th> <th>Investimi</th> </tr> </thead> <tbody> <tr> <td>Kosto e zbatimit</td> <td>31800</td> </tr> <tr> <td>Kosto supervizim</td> <td>730</td> </tr> <tr> <td>Kosto kolaudim</td> <td>88</td> </tr> <tr> <td>Kosto e projektimit</td> <td>1891</td> </tr> <tr> <td>Kosto Totale e Projektit - 000/lekë</td> <td>34509</td> </tr> </tbody> </table> <p>Kjo kosto parashikohet të mbulohet me rialokimet e fondeve pas realizimit të</p>		Investimi	Kosto e zbatimit	31800	Kosto supervizim	730	Kosto kolaudim	88	Kosto e projektimit	1891	Kosto Totale e Projektit - 000/lekë	34509
	Investimi												
Kosto e zbatimit	31800												
Kosto supervizim	730												
Kosto kolaudim	88												
Kosto e projektimit	1891												
Kosto Totale e Projektit - 000/lekë	34509												

04. Autorizuesit / Hapat e aprovimit të projekt idesë

	Emri	Nënshkrimi	Data	Qëllimi i rishikimit Statusi i Projektit Idesë
Drejtuessi i Programit ne Institucionin Buxhetor (IB)	Drejtorja Studimeve, Planifikimit dhe Koordinimit të Investimeve			
Komente nga Drejtuesi i Programit (nqs ka)				
Sekretari i Përgjithshem				Konfirmimi/refuzimi i aprovimit të
Komente nga Sekretari i Pergjithshëm (nqs ka)				

Harta e Vendodhjes së rrugës



Pamje nga gjurma e rruges dhe situates aktuale te saje.





Sistemim - Asfaltim i rrugës të fshatit Mazrrek, (Loti 3).

Kodi në matricë: P3.F1.O2.A57

01. Personat e Kontaktit

Emri i propozuesit të projektit	Bashkia e Shkodrës	Firma e propozuesit të Projektit	
Të dhëna të detajuara për propozuesin e projektit	Banorët e fshatit Rragam dhe Mazrrek Njësia Administrative Guri i Zi; Drejtoria Studimeve, Planifikimit dhe		
Institucioni Buxhetor/ Ministria/grupi/sektori	Bashkia Shkodrës	Vendodhja e Projektit	Bashkia Shkodër

02. Identifikimi i Idesë së Investimit

Projekt Idea	Sistemim - Asfaltim i rrugës të fshatit Mazrrek, (Loti 3).	
Problemet për tu adresuar	<p>Sistemim - Asfaltim i rrugës të fshatit Mazrrek, (Loti 3), është projekt që është propozuar nga banorët e fshatit Rragam dhe Mazrrek, të cilët banojnë dhe përdorin këtë rrugë.</p> <p>Kjo rrugë kalon përmes fshatit Rragam dhe përfundon në qendër të fshatit Mazrrek. Loti i tretë me gjatësi 2000 m parashikohet të ndërtohet sipas parametrave optimale dhe kushteve teknike për ndërtimin e infrastruktures rrugore. Këtë rrugë e përdorin rreth 160 familje të fshatit Mazrrek.</p> <p>Rruga që përshkon fshatin është në gjendje shumë të keqe, rrugë malore me pjerresi të madhe. Ajo ka bazament, nuk ka kullim, me gropa dhe e vështirë për t'u përshkuar.</p> <p>"Sistemim - Asfaltim i rrugës të fshatit Mazrrek, (Loti 3)", është projekt për rehabilitimin dhe kthimin në standart të mirë të rreth 2000 m linear rrugë fshati, me gjërësi që varion nga 3 – 4 m.</p> <p>Ky projekt parashikon ndërtimin e elementeve të nevojshëm për krijimin e kushteve optimale në shërbim të komunitetit.</p> <p>Vendosje tumbino;</p> <p>Shtresat e nevojshme me çakull;</p> <p>Asfaltim;</p> <p>Sinjalistikë;</p> <p>Përfituesit direkt të projektit janë 480 banorët e zonës, fshatit Mazrrek, Njësia Administrative Guri i Zi.</p>	
Emri i Programit	Infrastrukturë rrugore	



<p>Qëllimet dhe objektivat e</p> <p>Programit të cilat projekti do të ndihmojë të arrihen</p>	<p>Qëllimi i projektit konsiston në përmirësimin e e jetës së qytetarëve dhe sigurisë publike; Përmirësim i infrastrukturës rrugore dhe në mënyrë të veçantë të ofrimit të një rruge me standartet e duhura në shërbim të komunitetit.</p> <p>Me zbatimin e këtij projekti do të përfitohen rreth: 8000 m² sipërfaqe rruge e rikualifikuar/asfaltuar; Sinjalistikë e plotë për lëvizshmërinë; 480 banorë përfitojnë;</p> <p>Kostoja për pjesën e parashikuar për ndërhyrje ne projektit</p>											
	<table border="1"> <thead> <tr> <th></th> <th>Investimi</th> </tr> </thead> <tbody> <tr> <td>Kosto e zbatimit</td> <td>31800</td> </tr> <tr> <td>Kosto supervizim</td> <td>730</td> </tr> <tr> <td>Kosto kolaudim</td> <td>88</td> </tr> <tr> <td>Kosto e projektimit</td> <td>1891</td> </tr> <tr> <td>Kosto Totale e Projektit - 000/lekë</td> <td>34509</td> </tr> </tbody> </table>		Investimi	Kosto e zbatimit	31800	Kosto supervizim	730	Kosto kolaudim	88	Kosto e projektimit	1891	Kosto Totale e Projektit - 000/lekë
	Investimi											
Kosto e zbatimit	31800											
Kosto supervizim	730											
Kosto kolaudim	88											
Kosto e projektimit	1891											
Kosto Totale e Projektit - 000/lekë	34509											

03. Autorizuesit / Hapat e aprovimit të projekt idesë

	Emri	Nënshkrimi	Data	Qëllimi i rishikimit Statusi i Projektit Idesë
Drejtuasi i Programit ne Institucionin Buxhetor (IB)	Drejtorja Studimeve, Planifikimit dhe Koordinimit			
Komente nga Drejtuesi i Programit (nqs ka)				
Sekretari i Përgjithshem				Konfirmimi/refuzimi i aprovimit të
Komente nga Sekretari i Pergjithshëm (nqs ka)				

Harta e Vendodhjes së rrugës



Pamje nga gjurma e rruges dhe situates aktuale te saje.





Sistemim asfaltim rruga "Ura e mesit-Drisht".

Kodi ne matrice: : P04520.O3.A58.

01. Personat e Kontaktit

Emri i propozuesit të projektit	Bashkia Shkodër	Firma propozuesit të Projektit	
Të dhëna të detajuara për propozuesin e projektit	Kryetari i njësisë administrative, Banoret e NJ.A.Postribe Dreitoria Studimeve, Planifikimit,		
Institucioni Buxhetor/ Ministria/grupi/sekto	Bashkia Shkodër	Vendodhja e Projektit	Bashkia Shkodër Njësia A. Postribë

02. Identifikimi i Idesë së Investimit

Projekt Idea	Sistemim asfaltim rruga "Ura e Mesit-Drisht"	Viti 2019- ne vazhdim
Problemet për tu adresuar	Kjo rrugë me një gjatësi lineare prej 2,7 km, aktualisht është e degraduar. Prej shumë vitesh ky segment nuk ka pasur ndërhyrje në infrastrukturën rrugore. Aktualisht rruga është e degraduar dhe ka nevojë për ndërhyrje. Kjo rrugë shërben jo vetem si rrugë lidhëse për banorët e fshatit, por ajo frekuentohet dhe nga turistë të shumtë. Ky segment me një gjatësi 2.7 km, prej shumë vitesh nuk ka pasur ndërhyrje në infrastrukturën rrugore dhe kjo ka bërë që gjëndja të jetë aq kritike sa që të vështirësohet kalimi i qytetarëve sidomos në kohë reshesh. Rruga ka nje gjeresi qe varion nga 4.5 m	
Emri i Programit	Infrastrukturë rrugore	
Qëllimet dhe objektivat e Programit të cilat projekti do të ndihmojë të arrihen	<p>"Mobilitet për jetesë më të mirë, krijimi i hapësirave më miqësore për një cilësi dhe siguri më të lartë" është qëllimi i përgjithshëm i programit të bashkisë së re.</p> <p>Rikualifikimi i rrugëve lidhëse ndërmjet fshatrave mbetet objektiv i punës edhe për vitet në vazhdim.</p> <p>Konkretisht rikonstruksioni i rrugës "Ura e Mesit - Drisht", që ndodhet në vazhdim të fshatit Mes, konsiston në përmirësimin e mjedisit urban dhe në mënyrë të veçantë të kthimit në një rrugë në shërbim të komunitetit. Ndërhyrja në sistemimin e asfaltimit, rrit cilësinë dhe sigurinë e jetës së banorëve.</p> <p>Me zbatimin e këtij projekti do të përfitohen rreth:</p> <p>13500 m² sipërfaqe rrugore e rikualifikuar/asfaltuar Sinjalistikë e plotë për lëvizshmërinë;</p>	

0.3. Kostot e Projektit të Investimit

	Totali	Viti 2019	Viti 2020	Viti 2021	Ne Vazhdim
Kosto e zbatimit	71 528	4 156	4 000	4 000	59 373
Kosto supervizim	844	844			
Kosto kolaudim	42				42
Kosto e projektimit	1 960	1 960			
Kosto Totale e Projektit	74 375	6 960	4 000	4 000	59 415

04. Autorizuesit / Hapat e aprovimit të projekt idesë

	Emri	Nënshkrimi	Data	Qëllimi i rishikimit Statusi i Projektit Idesë
Drejtuesi i Programit ne Institucionin Buxhetor (IB)	Drejtoria Studimeve, Planifikimit dhe Koordinimit			
Komente nga Drejtuesi i Programit (nqs ka)				
Sekretari i Përgjithshem				Konfirmimi/refuzimi i aprovimit të
Komente nga Sekretari i Pergjithshëm (nqs ka)				

Harta ekzistues e e rruges



Sistemim asfaltim rruga "Fshat i Rri - Dragoç".

Kodi ne matrice: P3.F1.O4.A59.

01. Personat e Kontaktit

Emri i propozuesit të projektit	Bashkia e Shkodrës	Firma e propozuesit të Projektit	
Të dhëna të detajuara për propozuesin e projektit	Kryetari i njësisë administrative, Banoret e N.J.A. Postribe Drejtoria Studimeve, Planifikimit, Kordinimit dhe Monitorimit		
Institucioni Buxhetor/ Ministria/grupi/sektori	Bashkia Shkodrës	Vendodhja e Projektit	Njësia Administrative Postribe

02. Identifikimi i Idesë së Investimit

Projekt Idea	Sistemim asfaltim rruga "Fshat i Rri - Dragoç"	Viti 2019-ne vazhdim
Problemet për tu adresuar	<p>Ky investim konsiston në ndërhyrjen në rrugën "Fshat i Rri - Dragoç" dhe ndodhet në Njësia Administrative Postribe. Kjo rrugë lidh zonën e quajtur Fshat i Rri me fshatin Dragoç. Përgjithsisht përgjatë kësaj rruge ka banesa 1-2 katëshe. Gjatësia e këtij segmenti është 1 800 m dhe gjerësia 3,5 m. Me një sipërfaqe 6 300 m², rruga i shërben rreth 240 banorëve.</p> <p>Ky projekt ka parashikuar ndërtimin nga e para e të gjithë elementeve të nevojshëm për krijimin e kushteve optimale në shërbim të komunitetit.</p> <p>Projekti dhe preventivi për fazën e zbatimit do të hartohen në terësi duke përfshirë infrastrukturën rrugore mbiotokësore. Rikonstruksioni i rrugës synon krijimin e hapësirave më miqësore për funksionimin e kësaj zone.</p> <p>Përfituesit direkt të projektit janë 240 banorët e zonës.</p>	
Emri i Programit	Infrastrukturë rrugore	
Qëllimet dhe objektivat e Programit të cilat projekti do të ndihmojë të arrihen	<p>Qëllimi i projektit konsiston në përmirësimin e mjedisit rural dhe në mënyrë të veçantë të kthimit në një rrugë me standartet e duhura në shërbim të komunitetit. Ndërhyrja në rrjetin nëntokësor, mbiotokësor, ujësjellës, etj, rrit cilësinë dhe sigurinë e jetës së banorëve.</p> <p>Rikonstruksioni i rrugëve, blloqeve të pallateve dhe rrugicave mbetet objektiv i punës edhe për vitet në vazhdim. Realizimi i projektit të zbatimit duhet të sigurojë respektimin e standarteve si dhe të praktikave më të mira ndërkombëtare.</p> <p>Me zbatimin e këtij projekti do të përfitohen rreth: 6300 m² sipërfaqe rruge e rikualifikuar/asfaltuar Sinjalistikë e plotë për lëvizshmërinë; 240 banorë përfitojnë</p>	

0.3. Kostot e Projektit të Investimit

	Totali	Viti 2019	Viti 2020	Viti 2021	Ne Vazhdim
Kosto e zbatimit	22 050	5109	5 000	5 000	6 941
Kosto supervizim	391	391			
Kosto kolaudim	47				47
Kosto e projektimit	1 016	1 016			
Kosto Totale e Projektit - 000/lekë	23 504	6516	5 000	5 000	6 988

04. Autorizuesit / Hapat e aprovimit të projekt idesë

	Emri	Nënshkrimi	Data	Qëllimi i rishikimit
Drejtuesi i Programit ne Institucionin Buxhetor (IB)				
Komente nga Drejtuesi i Programit (nqs ka)				
Sekretari i Përgjithshem				Konfirmimi/refuzimi i aprovimit të
Komente nga Sekretari i Pergjithshëm (nqs ka)				

Foto evidentuese - shpjeguese të gjëndjes aktuale të rrugës







01. Personat e Kontaktit

Emri i propozuesit të projektit	Bashkia e Shkodrës	Firma e propozuesit të Projektit	
Të dhëna të detajuara për propozuesin e projektit	Kryetari i njësisë administrative, Banoret e Nj.A. Postribe Drejtoria Studimeve, Planifikimit,		
Institucioni Buxhetor/ Ministria/grupi/sektori	Bashkia Shkodrës	Vendodhja e Projektit	Bashkia Shkodër Nj.A. Postribe

02. Identifikimi i Idesë së Investimit

Projekt Idea	Sistemim asfaltim rruga Qender Mes – Kullaj	Viti 2019 ne vazhdim
Problemet për tu adresuar	Ky rikonstruksion konsiston në ndërhyrjen në rrugën që lidh qendrën e Mesit me Kullaj Boksin në Njësinë Administrative Postribe dhe ka një gjatësi prej afro 4,5 km dhe sipërfaqe rreth 18000 m2. Ky projekt ka parashikuar ndërtimin e elementevë të nevojshëm për krijimin e kushteve optimale në shërbim të komunitetit. Riveshja me asfalt e kësaj rruge synon dhe ofrimin e shërbimeve sa më cilësore dhe më të sigurta për banorët e zonës. Përfituesit direkt të projektit janë rreth 750 banorët e zonës dhe jo vetëm.	
Emri i Programit	Infrastrukturë rrugore	
Qëllimet dhe objektivat e Programit të cilat projekti do të ndihmojë të arrihen	Qëllimi i projektit konsiston në përmirësimin e infrastrukturës rrugore dhe në mënyrë të veçantë të ofrimit të një rruge me standartet e duhura në shërbim të komunitetit. Ndërhyrja në rrjetin mbitorësor rrit cilësinë dhe sigurinë e jetës së banorëve. Përmirësimi i infrastrukturës rrugore për njësitë administrative mbetet objektiv i punës edhe për vitet në vazhdim. Realizimi i projektit te zbatimit duhet të sigurojë respektimin e standarteve si dhe të praktikave më të mira ndërkombëtare.	

0.3. Kostot e Projektit të Investimit

	Totali	Viti 2019	Viti 2020	Viti 2021	Ne Vazhdim
Kosto e zbatimit	81 472	283	5 468	5 000	70 721
Kosto supervizim	917	917			
Kosto kolaudim	45				45
Kosto e projektimit	2 130	2 130			
Kosto Totale e Projektit - 000/lekë	84 564	3 330	5 468	5 000	70 766

04. Autorizuesit / Hapat e aprovimit të projekt idesë

	Emri	Nënshkrimi	Data	Qëllimi i rishikimit Statusi i Projektit Idesë
Drejtuesi i Programit ne Institucionin Buxhetor (IB)	Drejtoria Studimeve, Planifikimit dhe Koordinimit të			
Komente nga Drejtuesi i Programit (nqs ka)				
Sekretari i Përgjithshëm				Konfirmimi/refuzimi i aprovimit të
Komente nga Sekretari i Përgjithshëm (nqs ka)				

Foto evidentuese - shpjeguese të gjëndjes aktuale të rrugës





01. Personat e Kontaktit

Emri i propozuesit të projektit	Bashkia e Shkodrës	Firma e propozuesit të Projektit	
Të dhëna të detajuara për propozuesin e projektit	Kryetari i njësisë administrative, Banoret e N.J.A. Postribe Drejtoria Studimeve, Planifikimit, Kordinimit dhe Mësimimit të		
Institucioni Buxhetor/ Ministria/grupi/sektori	Bashkia Shkodrës	Vendodhja e Projektit	Bashkia Shkodër Nj.A.

02. Identifikimi i Idesë së Investimit

Projekt Idea	Sistemim asfaltim rruga Kullaj – Kullaj Suke												
Problemet për tu adresuar	<p>Ky rikonstruksion konsiston në ndërhyrjen në rrugën që lidh Kullaj Sukën me Kullaj Boksin në Njësinë Administrative Postribe dhe ka një gjatësi prej afro 700 m dhe sipërfaqe rreth 2800 m2.</p> <p>Ky projekt ka parashikuar ndërtimin e elementevë të nevojshëm për krijimin e kushteve optimale në shërbim të komunitetit.</p> <p>Asfaltimi i kësaj rruge synon dhe ofrimin e shërbimeve sa më cilësore dhe më të sigurta për banorët e Kullajve.</p> <p>Përfituesit direkt të projektit janë rreth 150 banorët e zonës dhe jo vetëm.</p>												
Emri i Programit	Infrastrukturë rrugore												
Qëllimet dhe objektivat e Programit të cilat projekti do të ndihmojë të arrihen	<p>Qëllimi i projektit konsiston në përmirësimin e infrastrukturës rrugore dhe në mënyrë të veçantë të ofrimit të një rruge me standartet e duhura në shërbim të komunitetit. Ndërhyrja në rrjetin mbitokësor rrit cilësinë dhe sigurinë e jetës së banorëve.</p> <p>Përmirësimi i infrastrukturës rrugore për njësitë administrative mbetet objektiv i punës edhe për vitet në vazhdim. Realizimi i projektit te zbatimit duhet të sigurojë respektimin e standarteve si dhe të praktikave më të mira ndërkombëtare.</p> <p>Kostoja për pjesën e parashikuar për ndërhyrje ne projektit</p> <table border="1" data-bbox="683 1406 1313 1702"> <thead> <tr> <th></th> <th>Investimi</th> </tr> </thead> <tbody> <tr> <td>Kosto e zbatimit</td> <td>13 715</td> </tr> <tr> <td>Kosto supervizim</td> <td>251</td> </tr> <tr> <td>Kosto kolaudim</td> <td>25</td> </tr> <tr> <td>Kosto e projektimit</td> <td>584</td> </tr> <tr> <td>Kosto Totale e Projektit - 000/lekë</td> <td>14 575</td> </tr> </tbody> </table> <p>Kjo kosto parashikohet te mbulohet me rialokimet e fondeve pas realizimit te investimeve</p>		Investimi	Kosto e zbatimit	13 715	Kosto supervizim	251	Kosto kolaudim	25	Kosto e projektimit	584	Kosto Totale e Projektit - 000/lekë	14 575
	Investimi												
Kosto e zbatimit	13 715												
Kosto supervizim	251												
Kosto kolaudim	25												
Kosto e projektimit	584												
Kosto Totale e Projektit - 000/lekë	14 575												

03. Autorizuesit / Hapat e aprovimit të projekt idesë

	Emri	Nënshkrimi	Data	Qëllimi i rishikimit
Drejtuesi i Programit ne Institucionin Buxhetor (IB)				
Komente nga Drejtuesi i Programit (nqs ka)				
Sekretari i Përgjithshem				Konfirmimi/refuzimi i aprovimit të
Komente nga Sekretari i Pergjithshëm (nqs ka)				

Foto evidentuese - shpjeguese të gjëndjes aktuale të rrugës





Kodi ne matrice: P04520.O3.A62.

01. Personat e Kontaktit

Emri i propozuesit të projektit	Bashkia e Shkodrës	Firma propozuesit të Projektit	
Të dhëna të detajuara për propozuesin e projektit	Nj.A. Postribe Drejtoria e Studimeve, Planifikimit dhe		
Institucioni Buxhetor/ Ministria/grupi/sektori	Bashkia Shkodrës	Vendodhja e Projektit	Bashkia Shkodër Nj.A. Postribe

02. Identifikimi i Idesë së Investimit

Projekt Idea	Sistemim asfaltim rruga Qender Mes – Myselim
Problemet për tu adresuar	Ky rikonstruksion konsiston në ndërhyrjen në rrugën që lidh qendrën e Mesit me Myselimin në Njësinë Administrative Postribe dhe ka një gjatësi prej afro 2,4 km dhe sipërfaqe rreth 9600 m2. Ky projekt ka parashikuar ndërtimin e elementevë të nevojshëm për krijimin e kushteve optimale në shërbim të komunitetit. Riveshja me asfalt e kësaj rruge synon dhe ofrimin e shërbimeve sa më cilësore dhe më të sigurta për banorët e zonës. Përfituesit direkt të projektit janë rreth 450 banorët e zonës dhe jo vetëm.
Emri i Programit	Infrastrukturë rrugore
Qëllimet dhe objektivat e Programit të cilat projekti do të ndihmojë të arrihen	Qëllimi i projektit konsiston në përmirësimin e infrastrukturës rrugore dhe në mënyrë të veçantë të ofrimit të një rruge me standartet e duhura në shërbim të komunitetit. Ndërhyrja në rrjetin mbitokësor rrit cilësinë dhe sigurinë e jetës së banorëve. Përmirësimi i infrastrukturës rrugore për njësitë administrative mbetet objektiv i punës edhe për vitet në vazhdim. Realizimi i projektit te zbatimit duhet të sigurojë respektimin e standarteve si dhe të praktikave më të mira ndërkombëtare. Kostoja për pjesën e parashikuar për ndërhyrje ne projektit

	Investimi
Kosto e zbatimit	43 452
Kosto supervizim	595
Kosto kolaudim	40
Kosto e projektimit	1 381
Kosto Totale e Projektit - 000/lekë	45 468

Kjo kosto parashikohet te mbulohet me rialokimet e fondeve pas realizimit te investimeve

04. Autorizuesit / Hapat e aprovimit të projekt idesë

	Emri	Nënshkrimi	Data	Qëllimi i rishikimit Statusi i Projektit Idesë
Drejtuesi i Programit ne Institucionin Buxhetor (IB)	Drejtoria Studimeve, Planifikimit dhe Koordinimit të			
Komente nga Drejtuesi i Programit (nqs ka)				
Sekretari i Përgjithshëm				Konfirmimi/refuzimi i aprovimit të
Komente nga Sekretari i Përgjithshëm (nqs ka)				

Foto evidentuese - shpjeguese të gjëndjes aktuale të rrugës





Nr. 113	<p>P04520.O4.A3. Projekti PARK4SUMP - "Veprimet tregojnë se si Park4SUMP do të realizojë transportin e qendrueshëm në zonat urbane duke integruar strategjikisht zgjidhjet e reja të menaxhimit të parkimit në politikat e SUMP".</p>	<p>Funksioni __: ÇËSHTJE EKONOMIKE Nënfunksioni 045: Transporti Programi 04520: Transporti rrugor</p>				
<p>a) Përshkrim i shkurtër i projektit:</p>						
<p>i. Situata</p>						
<p>Në kuadër të Programit Horizon 2020, Mobiliteti për Rritje / Mobilizim Urban, Bashkia Shkodër është shpallur fituese me projektin PARK4SUMP, "Veprimet tregojnë se si Park4SUMP do të realizojë transportin e qendrueshëm në zonat urbane duke integruar strategjikisht zgjidhjet e reja të menaxhimit të parkimit në politikat e SUMP". Projekti PARK4SUMP ka për qëllim përmirësimin e lëvizshmërisë urbane nëpërmjet menaxhimit të hapësirave të parkimit dhe integrimin e saj në planet e levizshmërisë urbane. Nëpërmjet këtij projekti do të merren shembuj dhe ekspertiza më e mirë në Evropë për menaxhimin e parkimit. PARK4SUMP do të optimizojë përdorimin e infrastrukturës ekszistuese si dhe lirin e hapsirave publike duke ndikuar ndjeshëm në shmangien e trafikut, uljen e kostos dhe rritjen e të ardhurave. Për më tepër, do të inkurajohet ecja, çiklizmi dhe transporti publik. Marrëveshja e grantit është e lidhur ndërmjet Bashkisë Shkodër dhe koordinatorit të projektit MOBIEL 21 VZW (M21)". Në këtë projekt marrin pjesë në projekt 22 partnerë. Referuar kushteve të Programit Horizon 2020, Bashkia Shkodër angazhohet të zbatojë projektin sipas termave dhe kushteve të përcaktuara në portalin pjesmarrës të Programit Horizon 2020. Prandaj me qëllim vazhdimin e procedurave për zbatimin e projektit PARK4SUMP sipas termave dhe kushteve të përcaktuara në Portalin Pjesmarrës Horizon 2020 si dhe mbështetur në ligjin nr. 44/2015, "Kodi i Procedurave Administrative të Republikës së Shqipërisë"; Ligjin nr. 132/2014 për ratifikimin e marrëveshjes ndërmjet Republikës së Shqipërisë dhe Bashkimit Evropian për pjesëmarrjen e Republikës së Shqipërisë në programin kuadër "HORIZON 2020 - Programi për kërkim dhe inovacion"; Marrëveshjen e grantit nr.769072 PARK4SUMP prot. 9419, datë 13.06.2018, Deklaratën për miratimin e termave dhe kushteve të Portalit të Pjesëmarrjes Prot. 2085, datë 09/02/2018; Letrën për emërimin e LEAR Prot. 2086, datë 09/02/2018, Shkresën nr. 3229, datë 28.02.2018 "Për vazhdimin e procedurave për zbatimin e projektit sipas termave dhe kushteve të përcaktuara në portalin pjesmarrës të Programit Horizon 2020, është bërë edhe përditësimi i Portalit Pjesmarrës. Gjatë zbatimit të projektit PARK4SUMP, Portali Pjesmarrës i Programit Horizon 2020 do të përditësohet sipas nevojave dhe specifikave të projektit. Kohëzgjatja e projektit do të jetë 42 muaj nga data e fillimit të projektit, 1 Shtator 2018. Vlera e buxhetit për Bashkinë Shkodër është 29,422.50 Euro dhe do të transferohet për llogari të Bashkisë Shkodër sipas udhëzimit të Ministrisë së Financave dhe Ekonomisë nr. 8, datë 17.02.2003, "Për evidentimin, regjistrimin, përdorimin dhe raportimin e financave të huaja në kuadrin e projekteve dhe marrëveshjeve me donatorët e huaj". Kjo vlerë do të konvertohet në lek me kursin e këmbimit të datës kur do të bëhet kalimi. Granti rimbursion 100% të kostove të lejuara të përfituesve që janë subjekte juridike jofitimprurëse dhe 70% të kostove të lejuara të përfituesve që janë subjekte juridike fitimi. Për çdo shpenzim shtesë shpenzimet do të mbulohen nga ana e përfituesit, konkretisht nga ana e Bashkisë Shkodër.</p>						
<p>ii. Synimi i projektit</p>						
<p>Përmirësimi i lëvizshmërisë urbane nëpërmjet menaxhimit të hapësirave të parkimit dhe integrimin e saj në planet e levizshmërisë urbane</p>						
<p>iii. Aktivitetet kryesore të projektit</p>						
<p>3. Bashkia Shkodër do të përbushë detyrimet financiare që rrjedhin nga marrëveshjen e grantit nr.769072 PARK4SUMP. 4. Bashkia Shkodër do të zbatojë projektin sipas specifikave të programit Horizon 2020, marrëveshjes grant nr.769072 PARK4SUMP. si dhe në përputhje me legjislacionin në fuqi.</p>						
<p>b) Rezultatet që prisni</p>						
<ul style="list-style-type: none"> - Ngritje e kapaciteteve institucionale; - Përmirësimi i shërbimeve për mobilitetin urban; - Rritje e ndërgjegjësimit për ecje, çiklizëm dhe transport publik; - Rritje e transparencës me publikun. 						
<p>c) Aktorët e mundshëm (grupet që lidhen me projektin dhe që ndikohen)</p>				<p>d) Kontributet e mundshme në projekt (kush do të kontribuojë për këtë projekt, financiarisht, etj.)</p>		
<p>Bashkia Shkodër Koordinatori i projektit Mobiel 21 VZW 8 (Belgjikë) si dhe 21 partneret e tjerë.</p>				<p>Bashkia Shkodër Programi Horizon 2020</p>		
<p>e) Shpenzimet e llogaritura (për çdo aktivitet të mësipërm (pika iii))</p>						
<p>Shpenzimet për çdo aktivitet 2019</p>					<p>Totali (mijë lekë)</p>	
					<p>Nga kjo:</p>	
		<p>Paga</p>	<p>Sigurime</p>	<p>Operative</p>	<p>Transferime</p>	<p>Kapitale</p>



A. 1	Përbushja e detyrimeve financiare që rrjedhin nga marrëveshjen e grantit nr.769072 PARK4SUMP.						
A. 2	Zbatimi i projektit sipas specifikave të programit Horizon 2020, marreveshjes grant nr.769072 PARK4SUMP. si dhe në përputhje me legjislacionin në fuqi.	1433					1433
	Shuma	1433					1433
Shpenzimet për çdo aktivitet 2020		Totali (mijë lekë)	Nga kjo:				
			Paga	Sigurime	Operative	Transferime	Kapitale
A. 1	Përbushja e detyrimeve financiare që rrjedhin nga marrëveshjen e grantit nr.769072 PARK4SUMP.						
A. 2	Zbatimi i projektit sipas specifikave të programit Horizon 2020, marreveshjes grant nr.769072 PARK4SUMP. si dhe në përputhje me legjislacionin në fuqi.	758					758
	Shuma	758					758
Shpenzimet për çdo aktivitet 2021		Totali (mijë lekë)	Nga kjo:				
			Paga	Sigurime	Operative	Transferime	Kapitale
A. 1	Përbushja e detyrimeve financiare që rrjedhin nga marrëveshjen e grantit nr.769072 PARK4SUMP.						
A. 2	Zbatimi i projektit sipas specifikave të programit Horizon 2020, marreveshjes grant nr.769072 PARK4SUMP. si dhe në përputhje me legjislacionin në fuqi.	758					758
	Shuma	758					758
Shpenzimet për çdo aktivitet 2022		Totali (mijë lekë)	Nga kjo:				
			Paga	Sigurime	Operative	Transferime	Kapitale
A. 1	Përbushja e detyrimeve financiare që rrjedhin nga marrëveshjen e grantit nr.769072 PARK4SUMP.						
A. 2	Zbatimi i projektit sipas specifikave të programit Horizon 2020, marreveshjes grant nr.769072 PARK4SUMP. si dhe në përputhje me legjislacionin në fuqi.						
	Shuma						
f) Periudha e zbatimit (kur fillon, kur perfundon) 9-2022		g) Përgatiti dhe ndjek realizimin e projektit: Drejtoria e Planifikimit Studimit dhe Kordinimit te Investimeve Institucioni likujdues: Bashkia Shkodër					

Qëllimet	Objektivat	Treguesit e rezultatit	Synimet				
			2018	2019	2020	2021	
Përmirësimi dhe modernizimi i infrastrukturës rrugore urbane dhe infrastrukturës rrugore rurale duke mundësuar akses të plotë të tyre në sistemin e infrastrukturës rrugore kombëtare dhe ndërkombëtare. Ndërtimi, rehabilitimi dhe mirëmbajtja e rrugëve vendore, trotuareve dhe shesheve publike vendore; Përmirësimi i rrjetit të rrugëve rurale duke siguruar lidhjen e të gjitha qendrave të banuara me rrjetin rrugor urban dhe kombëtar.	O1. Mirëmbajtja e rrugëve dhe shesheve urbane	Kosto e mirëmbajtjes për km	Bazë e të dhënave për mirëmbajtjen e rrugëve dhe trotuareve	Bazë e të dhënave për mirëmbajtjen e rrugëve dhe trotuareve	Bazë e të dhënave për mirëmbajtjen e rrugëve dhe trotuareve	Bazë e të dhënave për mirëmbajtjen e rrugëve dhe trotuareve	
		1) rrugë të mirëmbajtura në m ² ;	1) rrugë urbane të mirëmbajtura 200 506 m ²	1) rrugë urbane të mirëmbajtura 220 000 m ²	1) rrugë urbane të mirëmbajtura 200 506 m ²	1) rrugë urbane të mirëmbajtura 200 506 m ²	
		2) Sheshe të mirëmbajtura në m ²	2) sheshe të mirëmbajtura 37420 m ²	2) sheshe të mirëmbajtura 38 000 m ²	2) sheshe të mirëmbajtura 38000 m ²	2) sheshe të mirëmbajtura 38000 m ²	
		3) trotuare të mirëmbajtura në m ²	3) trotuare të mirëmbajtura; 27 000 m ²	3) trotuare të mirëmbajtura; 28 000 m ²	3) trotuare të mirëmbajtura; 28 000 m ²	3) trotuare të mirëmbajtura; 28 000 m ²	
	O2. Rikonstruksion rrugë dhe sheshe urbane	Investime në bashkefinancim me Fondin e Zhvillimit të Rajoneve (FZHR)	Investime që do të bashkefinancohen me Fondin e Zhvillimit të Rajoneve (FZHR)	Investime që do të bashkefinancohen me Fondin e Zhvillimit të Rajoneve (FZHR)	Investime që do të bashkefinancohen me Fondin e Zhvillimit të Rajoneve (FZHR)	Investime që do të bashkefinancohen me Fondin e Zhvillimit të Rajoneve (FZHR)	
		Sipërfaqe e shpronësuar,		300 m ²	300 m ²	300 m ²	
		sipërfaqe rrugë urbane të rikonstruktura	Nga rikonstruksioni i rrugëve urbane do të kemi:	Nga rikonstruksioni i rrugëve urbane do të kemi:	Nga rikonstruksioni i rrugëve urbane do të kemi:	Nga rikonstruksioni i rrugëve urbane do të kemi:	
			-Sipërfaqe rrugë e rikualifikuar/asfaltuar 12370m ²	-Sipërfaqe rrugë e rikualifikuar/asfaltuar 53168 m ²	-Sipërfaqe rrugë e rikualifikuar/asfaltuar 19175 m ²		
			-Sipërfaqe rrugë e ndriçuar 7030m ²	-Sipërfaqe rrugë e ndriçuar 53168 m ²	-Sipërfaqe rrugë e ndriçuar 19175 m ²		
			-Kanalizime K.U.B të rikonstruktura 2250ml	-Kanalizime K.U.B të rikonstruktura 5170 ml	-Kanalizime K.U.B të rikonstruktura 3035 ml		
			-Kanalizime K.U.Z. të rikonstruktura 2035ml	-Kanalizime K.U.Z. të rikonstruktura 5170 ml	-Kanalizime K.U.Z. të rikonstruktura 2725 ml		
			-Sipërfaqe trotuare të rikualifikuar 1395m ²	-Sipërfaqe trotuare të rikualifikuar 3550 m ²	-Sipërfaqe trotuare të rikualifikuar 1910 m ²		
			-Sipërfaqe parkim 200m ²	-Sipërfaqe parkim 450 m ²	-Sipërfaqe parkim m ²		
			-Ujesjelles 945ml	-Ujesjelles 1100 ml	-Ujesjelles 2500 ml		
			-55 peme të mbjellura	-50 peme të mbjellura	-70 peme të mbjellura		
-12370m ² e rikualifikuar me sinjalistikë e plotë për lëvizshmërinë	-53168 m ² e rikualifikuar me sinjalistikë e plotë për lëvizshmërinë	-19175 m ² e rikualifikuar me sinjalistikë e plotë për lëvizshmërinë					

		-Banorë përfitues 1920	-Banorë përfitues 4010	-Banorë përfitues 2730	
	Nga rikualifikimi urban i blloqeve te banimit dhe shesheve do te kemi:	Nga rikualifikimi urban i blloqeve te banimit dhe shesheve do te kemi:	Nga rikualifikimi urban i blloqeve te banimit dhe shesheve do te kemi:	Nga rikualifikimi urban i blloqeve te banimit dhe shesheve do te kemi:	
	-Sipërfaqe rruge e rikualifikuar/asfaltuar 6400m2	-Sipërfaqe rruge e rikualifikuar/asfaltuar 4200 m2	-Sipërfaqe rruge e rikualifikuar/asfaltuar 7410 m2	-Sipërfaqe rruge e rikualifikuar/asfaltuar 15040 m2	
	-Sipërfaqe rruge e ndriçuar 6400m2	-Sipërfaqe rruge e ndriçuar 4200 m2	-Sipërfaqe rruge e ndriçuar 7410 m2	-Sipërfaqe rruge e ndriçuar 15040 m2	
	-Kanalizime K.U.B të rikonstruara 895ml	-Kanalizime K.U.B të rikonstruara 565 ml	-Kanalizime K.U.B të rikonstruara 970 ml	-Kanalizime K.U.B të rikonstruara 610 ml	
	-Kanalizime K.U.Z. të rikonstruara 690ml	-Kanalizime K.U.Z. të rikonstruara 480 ml	-Kanalizime K.U.Z. të rikonstruara 730 ml	-Kanalizime K.U.Z. të rikonstruara 310 ml	
	-Sipërfaqe trotuare të rikualifikuar 295m2	-Sipërfaqe trotuare të rikualifikuar 185 m2	-Sipërfaqe trotuare të rikualifikuar 350 m2	-Sipërfaqe trotuare të rikualifikuar 3770 m2	
	-Sipërfaqe parkim 445m2	-Sipërfaqe parkim 295 m2	-Sipërfaqe parkim 520 m2	-Sipërfaqe parkim 700 m2	
	-Ujesjelles 500ml	-Ujesjelles 320 ml	-Ujesjelles 370 ml	-Ujesjelles 500 ml	
	-10 peme te mbjellura	-20 peme te mbjellura	-30 peme te mbjellura	-120 peme te mbjellura	
	-6400m2 e rikualifikuar me sinjalistikë e plotë për lëvizshmërinë	-4200 m2 e rikualifikuar me sinjalistikë e plotë për lëvizshmërinë	-7410 m2 e rikualifikuar me sinjalistikë e plotë për lëvizshmërinë	-15040 m2 e rikualifikuar me sinjalistikë e plotë për lëvizshmërinë	
	-Banorë përfitues 1280	-Banorë përfitues 1280	-Banorë përfitues 1800	-Banorë përfitues 2210	
O3. Permiresimi i rrjetit te rrugëve rurale duke siguruar lidhjen e te gjitha qendrave te banuara me rrjetin rrugor urban dhe kombetar.	Km rruge te mirembvajtura; Numri i Rrugëve ne Njësi Administrative	449.8 km rruge te mirembvajtura; Numri i Rrugëve ne Njësi Administrative 620	449.8 km rruge te mirembvajtura; Numri i Rrugëve ne Njësi Administrative 620	449.8 km rruge te mirembvajtura; Numri i Rrugëve ne Njësi Administrative 620	449.8 km rruge te mirembvajtura; Numri i Rrugëve ne Njësi Administrative 620
		Nga rikonstruksioni i rrugëve rurale do te kemi:	Nga rikonstruksioni i rrugëve rurale do te kemi:	Nga rikonstruksioni i rrugëve rurale do te kemi:	
		-Sipërfaqe rruge e rikualifikuar/asfaltuar 20060 m2	-Sipërfaqe rruge e rikualifikuar/asfaltuar 120849 m2 -Sipërfaqe e ndriçuar 19550 m2	-Sipërfaqe rruge e rikualifikuar/asfaltuar 136563 m2	
		-Kanalizime K.U.B të rikonstruara 5780 ml	-Kanalizime K.U.B të rikonstruara 30208 ml	-Kanalizime K.U.B të rikonstruara 41737 ml	
	-Kanalizime K.U.Z. të rikonstruara 1760 ml	-Kanalizime K.U.Z. të rikonstruara ml	-Kanalizime K.U.Z. të rikonstruara 215 ml		

		-Sipërfaqe trotuare të rikualifikuar 2600 m2	-Sipërfaqe trotuare të rikualifikuar 4350 m2	-Sipërfaqe trotuare të rikualifikuar 550 m2	
		-Ujesjelles 300 ml	-Ujesjelles ml	-Ujesjelles ml	
		-Numer peme te mbjellura 350	-Siperfaqe e gjelberuar 3000 m2	-Siperfaqe e gjelberuar m2	
		-20060 m2 e rikualifikuar me sinjalistikë e plotë për lëvizshmërinë	-120849 m2 e rikualifikuar me sinjalistikë e plotë për lëvizshmërinë	-136563 m2 e rikualifikuar me sinjalistikë e plotë për lëvizshmërinë	
		-Banorë përfitues 1450	-Banorë përfitues 12670	-Banorë përfitues 38047	
O4. Hartimi i projekteve sipas prioriteteve të përcaktuara në planet e investimeve kapitale të Bashkisë Shkodër	nr i projekteve të parashikuara per siperfaqe rruge urbane te rikonstruktura	Do te kemi projektet e rikonstruksionit te rrugeve urbane si me poshte:	Nga projektet e rikonstruksionit te rrugeve dhe bloqeve urbane do perfitohen si me poshte:	Nga projektet e rikonstruksionit te rrugeve dhe bloqeve urbane do perfitohen si me poshte:	
		1) Sipërfaqe rruge e rikualifikuar/asfaltuar 10230 m2	-Sipërfaqe rruge e rikualifikuar/asfaltuar 60578 m2	-Sipërfaqe rruge e rikualifikuar/asfaltuar 136563 m2	
		2) Sipërfaqe rruge e ndriçuar 10230 m2	-Sipërfaqe rruge e ndriçuar 60578 m2	-Kanalizime K.U.B të rikonstruktura 41737 ml	
		3) Kanalizime K.U.B të rikonstruktura 910 ml	-Kanalizime K.U.B të rikonstruktura 6140 ml	-Kanalizime K.U.Z. të rikonstruktura 215 ml	
		4) Kanalizime K.U.Z. të rikonstruktura 450 ml	-Kanalizime K.U.Z. të rikonstruktura 5900 ml	-Sipërfaqe trotuare të rikualifikuar 550 m2	
		5) Sipërfaqe trotuare të rikualifikuar 2500 m2	-Sipërfaqe trotuare të rikualifikuar 3900 m2	-Ujesjelles ml	
		6) Sipërfaqe parkim 420 m2	-Sipërfaqe parkim 970 m2	-Siperfaqe e gjelberuar m2	
		7) Sipërfaqe e gjelbëruar m2	-Ujesjelles 1900 ml	-136563 m2 e rikualifikuar me sinjalistikë e plotë për lëvizshmërinë	
		8) Numer peme te mbjellura 42	-90 peme te mbjellura	-Banorë përfitues 38047	
		9) 10230 m2 e rikualifikuar me sinjalistikë e plotë për lëvizshmërinë	-60578 m2 e rikualifikuar me sinjalistikë e plotë për lëvizshmërinë		
	10) Banorë përfitues 1020	-Banorë përfitues 5810			
	nr i studimeve dhe nr i projekt piloteve per parkingjet	Plan i levizshmerise urbane	4 nepunes te trainuar	6 nepunes te trainuar; 1 studim per levizjen	6 nepunes te trainuar; 1 projekt piloteve per

	elektronike, ngritja e kapaciteteve			urbane	parkingjet elektronike
	nr i projekteve të parashikuara per sipërfaqe rruge rurale te rikonstruara	Do te kemi projektet e rikonstruksionit te rrugeve rurale si me poshte:	Nga projektimi i rrugeve rurale do te perfitohen si me poshte:	Nga projektimi i rrugeve rurale do te perfitohen si me poshte:	
		1) Sipërfaqe rruge e rikualifikuar/asfaltuar 8350 m2	-Sipërfaqe rruge e rikualifikuar/asfaltuar 120849 m2 -Siperfaqe e ndriçuar 19550 m2	-Sipërfaqe rruge e rikualifikuar/asfaltuar 136563 m2	
		2) Sipërfaqe rruge e ndriçuar m2	-Kanalizime K.U.B të rikonstruara 30208 ml	-Kanalizime K.U.B të rikonstruara 41737 ml	
		3) Kanalizime K.U.B të rikonstruara 2600 ml	-Kanalizime K.U.Z. të rikonstruara ml	-Kanalizime K.U.Z. të rikonstruara 215 ml	
		4) Kanalizime K.U.Z. të rikonstruara ml	-Sipërfaqe trotuare të rikualifikuar 4350 m2	-Sipërfaqe trotuare të rikualifikuar 550 m2	
		5) Sipërfaqe trotuare të rikualifikuar 300 m2	-Ujesjelles ml	-Ujesjelles ml	
		6) Sipërfaqe parkim m2	-Siperfaqe e gjelberuar 3000 m2	-Siperfaqe e gjelberuar m2	
		7) Sipërfaqe e gjelbëruar m2	-120849 m2 e rikualifikuar me sinjalistikë e plotë për lëvizshmërinë	-136563 m2 e rikualifikuar me sinjalistikë e plotë për lëvizshmërinë	
		8) Numer peme te mbjellura	-Banorë përfitues 12670	-Banorë përfitues 38047	
		9) 8350 m2 e rikualifikuar me sinjalistikë e plotë për lëvizshmërinë			
	10) Banorë përfitues 1500				

Programi: 04570 Transporti publik

Emri i Programit	Përshkrimi i programit	Përshkrimi i programit
04570	Transporti publik	<ul style="list-style-type: none"> • Kontraktimi i shoqërive private të transportit për sigurimin e shërbimeve të transportit publik lokal; • Mbikëqyrje dhe rregullim i shërbimeve të transportit publik lokal të shoqërive private (miratimi i tarifave për pasagjerët dhe i orëve dhe shpeshtësisë së shërbimeve etj.); • Prodhim dhe përhapje e informacionit të përgjithshëm, orareve etj. të operacioneve të sistemit publik lokal të transportit; • Grante, hua ose financime për të mbështetur funksionimin, ndërtimin, mirëmbajtjen ose përmirësimin e sistemeve dhe strukturave të transportit publik lokal.

Projekte të rëndësishme				
Kodi i projektit	Titulli dhe përshkrim i shkurtër i projektit	Buxheti 2019	Fillon	Mbaron
P04570.O1.A1.	Lëvizshmëria dhe sinjalistika	10,494	2019	2021
P04570.O2.A1	Shërbimi i transportit urban	3,000	2019	2021
TOTAL		13,494		

Qellimi	Objektivat	Treguesit e rezultatit	Synimet			
			2018	2019	2020	2021
Levizshmeri e sigurt, e mire orientuar per banoret dhe vizitorët. Ofrimi i një shërbimi transporti publik cilësor ne sherbim te qytetarëve te Bashkisë Shkodër. Permiresim te impaktit mjedisor nepermjet stimulimit te transportit publik dhe tradites se perdorimit te bicikletes.	O1. Permiresimi i levizshmerise urbane për një siguri dhe cilësi jetese më të mirë	Rritja e sigurisë në rrugë për këmbësoret dhe pedaluesit nëpërmjet: 1. Përmirësimi i sinjalistikës vertikale shtimi i numrit të tabelave. 2. Përmirësimi i sinjalistikës horizontale shtimi i bumpeve. 3 Vendorsja e kufizuesve të trafikut	Perfundimi i projektit te studimit te planit te trafikut. Përmirësimi i sinjalistikës vertikale nëpërmjet mirëmbajtjes dhe shtimit të tabela që arrin në numrin e përgjithshëm 1 100. Përmirësimi sinjalitikës horizontale nëpërmjet ndërtimit të bumpeve nga 24 në 36 copë. Shtimi i sipërfaqes të rrugëve të vijeuar ne qytet dhe Nj.A dhe realizimi i këtij procesi 2 herë në vit. Reduktimi i orarit te levizjes se mjeteve nga 10 orë në 12 orë në 24 orë.	Implementimit i projektit te studimit te planit te trafikut. Përmirësimi i sinjalistikës vertikale nëpërmjet mirëmbajtjes dhe shtimit të tabela që arrin në numrin e përgjithshëm 1 200. Përmirësimi sinjalitikës horizontale nëpërmjet ndërtimit të bumpeve nga 36 në 45 copë. Shtimi i sipërfaqes të rrugëve të vijeuar ne qytet dhe Nj.A dhe realizimi i këtij procesi në 2 herë në vit. Reduktimi i orarit te levizjes se mjeteve nga 10 orë në 12 orë në 24 orë.	Përmirësimi i sinjalistikës vertikale nëpërmjet mirëmbajtjes dhe shtimit të tabela që arrin në numrin e përgjithshëm 1 300. Përmirësimi sinjalitikës horizontale nëpërmjet ndërtimit të bumpeve nga 12 në 24 copë. Shtimi i sipërfaqes të rrugëve të vijeuar ne qytet dhe Nj.A dhe realizimi i këtij procesi nga 1 në 2 herë në vit. Reduktimi i orarit te levizjes se mjeteve nga 10 orë në 12 orë në 24 orë nëpërmjet vendosjes së kufizuesve të trafikut (pistona)	Përmirësimi i sinjalistikës vertikale nëpërmjet mirëmbajtjes dhe shtimit të tabela që arrin në numrin e përgjithshëm 1 500. Përmirësimi sinjalitikës horizontale nëpërmjet ndërtimit të bumpeve nga 24 në 40 copë. Shtimi i sipërfaqes të rrugëve të vijeuar ne qytet dhe Nj.A dhe realizimi i këtij procesi nga 1 në 2 herë në vit. Reduktimi i orarit te levizjes se mjeteve nga 10 orë në 12 orë në 24 orë nëpërmjet vendosjes së kufizuesve të trafikut (pistona)
	O2. Ofrimi i një shërbimi transporti publik cilësor ne sherbim te qytetarëve te Bashkisë Shkodër	Zona e mbuluar me transport publik (Popullsia që jeton brenda një rrezeje 500 m deri në një stacion autobusi); numri i linjave	Linja e transportit të udhëtarëve qytetas Fermentim-Bahçallëk me 50 cikle, me frekuencë 15 min paradite dhe 25 min pasdite. Linja e transportit të udhëtareve qytetas Shkodër-Zogaj katër herë në ditë . Realizimi i kontratave për shtimin e linjave nga 2 në 5. (Bahçallëk-	Zbatimi i kontratave sipas frekuencave nga kushtet e kontrates për 5 linjat (Bahçallëk-Fermentim-Bahçallëk Qendër-Shirokë-Zogaj Kiras-Stacioni Trenit-Kiras Shërbimi urban në unazë dhe Sheshi Demokracia(shatrivani)-Tregu i shumicës) Përmirësimi i kushteve të akomodimit të	Zbatimi i kontratave sipas frekuencave nga kushtet e kontrates për 5 linjat (Bahçallëk-Fermentim-Bahçallëk Qendër-Shirokë-Zogaj Kiras-Stacioni Trenit-Kiras Shërbimi urban në unazë dhe Sheshi Demokracia(shatrivani)-Tregu i shumicës) Përmirësimi i kushteve të akomodimit të	Zbatimi i kontratave sipas frekuencave nga kushtet e kontrates për 5 linjat (Bahçallëk-Fermentim-Bahçallëk Qendër-Shirokë-Zogaj Kiras-Stacioni Trenit-Kiras Shërbimi urban në unazë dhe Sheshi Demokracia(shatrivani)-Tregu i shumicës) Përmirësimi i kushteve të akomodimit të

		<p>Fermentim-Bahçallëk Qendër–Shirokë–Zogaj Kiras-Stacioni Trenit- Kiras Shërbimi urban në unazë dhe Sheshi Demokracia(shatrivani)- Tregu i shumicës) Përmirësimi i kushteve të akomodimit të udhëtarëve në stacion dhe në mjetin urban, nëpërmjet monitorimit të integruar me qytetarët.</p>	<p>udhëtarëve në stacion dhe në mjetin urban, nëpërmjet monitorimit të integruar me qytetarët.</p>	<p>udhëtarëve në stacion dhe në mjetin urban, nëpërmjet monitorimit të integruar me qytetarët.</p>	<p>udhëtarëve në stacion dhe në mjetin urban, nëpërmjet monitorimit të integruar me qytetarët.</p>
	<p>nr i e kategorive të veçanta në nevoje te mbështetura për mbulimin e shpenzimeve të transportit publik.</p>	<p>Përkrahja e kategorive si nxënës, studentë dhe kategorive të veçanta që përfitojnë sipas dispozitave ligjore.</p>	<p>Subvencionimi i biletës së transportit urban për nxënësit , mësuesit dhe kategorive të veçanta të udhëtarëve që përfitojnë sipas dispozitave ligjore.</p>	<p>Subvencionimi i biletës së transportit urban për nxënësit , mësuesit dhe kategorive të veçanta të udhëtarëve që përfitojnë sipas dispozitave ligjore.</p>	<p>Subvencionimi i biletës së transportit urban për nxënësit , mësuesit dhe kategorive të veçanta të udhëtarëve që përfitojnë sipas dispozitave ligjore.</p>

	Të dhënat e programit	Vitet				
		2017	2018	2019	Trendi	
1	Shpenzime për rrjetin rrugor (në 000 Lekë)	Rurale	17,927	18,214	18,214	18,396
		Urbane	3,696	12,369	11,519	11,866
		Total	21,623	30,583	29,733	30,262
2	Numri i mjeteve të transportit publik	Rurale	41	39	43	50
		Urbane	9	9	21	25
		Total	50	48	64	75
3	Numri i Linjave të transportit publik	Rurale	11	11	13	15
		Urbane	2	2	5	5
		Total	13	13	18	20

Informacion financiar						
Vitet	Viti 2016	Viti 2017	Viti 2018	Viti 2019	Viti 2020	Viti 2021
Tavani i përgjithshëm i programit				13,494	13,494	13,620
Shpenzimet bruto	1,145	12,293	19,456	13,494	13,494	13,620
Të ardhurat e programit	-	-	-	5,350	5,404	5,458
Shpenzimet neto	1,145	12,293	19,456	8,144	8,090	8,162
Pagat dhe sigurimet shoqërore				-	-	-
Investimet kapitale	-	7,372	12,831	6,900	6,900	6,983

Komente
Programi 04570:Transporti publik , ka si burim financimi te ardhurat .Mbulimi i shpenzimeve neto eshte 100% nga te ardhurat. Pjesen me te madhe te shpenzimeve e zene shpenzimet kapitale me rreth 51.1% ne vitin 2019 , 51.1% ne vitin 2020 dhe 51.3% ne vitin 2021. Shpenzimet korrente zene 48.9 % ne vitin 2019 , 48.9 % ne vitin 2020 dhe 48.7 % ne vitin 2021.



Nr.1	P04570.O1.A1: Lëvizshmëria dhe sinjalistika	Funksioni 4: Çështje ekonomike N/Funksioni 045: Transporti Llojet e programit: 04570: Transporti publik
a) Përshkrimi i shkurtër i projektit:		
i. Situata		
<p>a. Lëvizshmëria</p> <ul style="list-style-type: none"> <input type="checkbox"/> Është realizuar shërbimi i sinjalistikës horizontale dhe vertikale: Është realizuar vijëzimi i rrugëve kryesore të qytetit, vijëzimi i parkingjeve, parkingjet për persona me aftësi ndryshe, korsitë e biçikletave dhe vijëzime të këmbësorëve në degëzimet kryesore. • Për sinjalistikën vertikale në gjithë qytetin janë vendosur rreth 1,137 tabela të llojeve të ndryshme. Eshtë realizuar zëvendësimi i sinjalistikës së dëmtuar si dhe plotësimi i saj në qytet dhe në njësitë administrative, kryesisht në plazhin e Velipojës. Eshtë bërë vendosja e kufizuesvetëshpejtësisë (bumeve). • Shërbimi i sinjalistikës është realizuar edhe në njësitë e tjera administrative kryesisht në Nj.A Velipojë, para fillimit të sezonit të plazhit por edhe në zonat e banuarat në njësitë administrative Guri Zi, Bërdicë, Postribëetj. • Nëtë gjithë rrugët e rikonstruara me financimet e Bashkisë Shkodër është bërë plotësimi me sinjalistikë horizontale e vertikale sipas parashikimeve në projekt. • Është në proces realizimi i studimit të trafikut për lëvizshmëri në dhe semaforët. <p>Situata e vlerësuar:</p> <ul style="list-style-type: none"> - Trafik i ngarkuar si rezultat i qarkullimit të automjeteve, në akset kryesore dhe në qendër të qytetit, i cili shpeshherë paraqet raste të drejtuesve të mjeteve të pandërgjegjshëm, të cilët kalojnë kufijtë e shpejtësisë së lehtë ejuar. - Nevoja për plotësim me sinjalistikë për kufizim shpejtësie për rritjen e sigurisë rrugore, për shkak të papërgjegjshërisë të drejtuesve të mjeteve në pika të caktuara. - Nevoja për përmirësim të mëtejshëm të infrastrukturës dhe rritjen e sigurisë për lëvizjen me biçikletë dhe promovimi i pedalimit. - Përdorimi i mjeteve të transportit publik nuk ka qenë në nivel optimal. Për rrjedhojë, përdorimi i automjeteve personale nuk ka pësuar rënie. - Dëmtime të qëllimshme të sinjalistikës. - Përmirësimi i sinjalistikës në njësitë e reja administrative ku ka mungesë të theksuar të sinjalistikës horizontale e vertikale. 		
ii. Synimi i projektit		
<p>rritet cilësia dhe siguria e jetës së qytetarëve</p> <ul style="list-style-type: none"> • Implementimi i studimit të sinjalistikës së lëvizshmërisë urbane për gjithë territorin administrativ të Bashkisë Shkodër • Rritja e sigurisë në rrugë për këmbësorët dhe pedalesit për mesherbimeve të mirëmbajtjes dhe investimeve. 		
iii. Aktivitetet kryesore të projektit		
<p>1. Lëvizshmëria</p> <p>Viti 2019</p> <ul style="list-style-type: none"> • Rritja e sigurisë dhe lehtësisë së lëvizjes së qytetarëve. • Monitorimi i lëvizjes së mjeteve private në rrugët kryesore të qytetit. • Në përputhje me planin të bëhet kompletimi me sinjalistikë horizontale dhe vertikale të rrugëve të qytetit sipas ndryshimeve në infrastrukturë. <p>Viti 2020 - 2021</p> <ul style="list-style-type: none"> • Vazhdimi i implementimit të studimit të planit të trafikut. • Vendosja e semaforëve në varësi të projekt-studimit për përmirësimin e lëvizjes së mjeteve • Rritja dhe mirëmbajtja e linjave të pedalimit brenda qytetit. • Përmirësimi i sinjalistikës horizontale me bojraplastike me jetëgjatësi në qytet dhe njësitë administrative • Studimi i bivevendosjen e bumeve sipas ndryshimit të infrastrukturës të qytetit. • Stimulimi i përkthimit në një biznes të mirëfillt të dhënia e biçikletave me qera. • Shtimi i vendqëndrimit të biçikletave sipas një studimi të mirëfillt të ndryshimeve të infrastrukturës në rrugët e qytetit. • Studimi i bivevendosjen e parkingjeve të automjeteve të kontrolluar nga Bashkia. • Mirëmbajtja dhe përmirësimi i sinjalistikës horizontale dhe vertikale në bashkëpunim me sektorin e policisë rrugore. <p>2. Sinjalistika</p>		

Viti 2019

Janë parashikuar shpenzimet për sinjalistikën horizontale e vertikale në bazë të preventivave përkatës. Parashikimipër bazë materiale për mirëmbajtjen e sinjalistikën horizontale dhe vertikale është bërë duke u bazuar në eksperiencën e viteve të kaluara dhe paisjeve me të cilin realizohet shërbimi. Në zërat kryesore të shpenzimeve përfshihen:

Gjatë vitit 2019 do të përmirësojmë Sinjalistikën horizontale dhe vertikale. Për këtë do të realizojmë:

- Blerjematerialetënevojshëm përsinjalistikënhorizontaledhevertiale
- Blerjebojërrugorebikomponentesprajt,gjithsej2300kg;
- Furnizim e vendosje e tabelave rrugore të ndryshme gjithsej 100 copë;
- Pajisje sigurie rrugore gjatë punës përvendosjen e sinjalistikës horizontale dhe vertikale.
- F.V Kufizuesshpejtësie (bumegome);
- Investimnëpërmirësimin e sinjalistikësrrugorehorizontaledhevertikalesipasplanitqëpërcaktonstudimi i sinjalistikësdhelëvizshmërisë urbane.
- Plotësimi me sinjalistikëujorenëplazhëpër rritjen esigurisësëpushuesvedhemirëmbajtja e sajgjatëgjithësezonit.

Bashkia Shkodër do të vazhdojë implementimin e shërbimeve të mirëmbajtjes dhe realizimin e investimeve të propozuara sipas planit të studimit të sinjalistikë dhe lëvizshmërisë urbane.

Për këtë planifikohen shpenzime operative të mirëmbajtjes dhe investime në sinjalistikë.

b) Rezultatet që prisni

- Rritja e sigurisë në rrugë dhe në hapësirat publike.
- Kushte lehtësuese dhe nxitje për përdorimin e biçikletave si dhe vendqëndrim e tyre.
- Demotivim për përdorimin e automjeteve private.
- Një qytet me ajër më tëpastër, me njerëz më aktivë e më të shëndetshëm,si dhe më të sigurtë nga aksidentet.

c) Aktorët e mundshëm

d) Kontributet e mundshme në projekt

Drejtoria e Shërbimevepublike,
ndjekjessëInvestimevedheInfrastrukturës
Drejtoria e Financës.

Bashkia e Shkodrës

e) Shpenzimet e llogaritura

Shpenzimet për çdo aktivitet 2019		Totali (mije lekë)	Nga kjo:				
			Paga	Sigurime	Operative	Subv	Kapitale
A.1.	Investim në përmirësimin e sinjalistikës rrugore horizontale dhe vertikale	4000					4000
A.2.	F.V Kufizues shpejtësie (bumegome)	2 100					2 100
A.3.	Blerje materiale për sinjalitikë horizontale dhe vertikale	3 182			3182		
A.5	Shërbim mirëmbajtje për makinat e vijëzimit	140			140		
A.6.	Shpenzime për karburant për dy makinat e vijëzimit	272			272		
A.7	Blerje material per sinjalistike ujore	800					800
Shuma 2019		10 494			3 594		6 900
Shpenzimet për çdo aktivitet 2020		Totali (mije lekë)	Nga kjo:				
			Paga	Sigurime	Operative	Subv	Kapitale



A.1.1	Mobiliteti	10 494			3594		6900
Shuma 2020		10 494			3594		6900
Shpenzimet për çdo aktivitet 2021		Totali (mije lekë)	Nga kjo:				
			Pa ga	Sigurime	Operative	Subv	Kapitale
A.1.1	Mobiliteti	10 620			3 637		6983
Shuma2021		10 620			3 637		6983
f) Periudha e zbatimit Gjatë vitit 2019 , 2020, 2021		g) Përgatiti dhe ndjek realizimin e projektit: Drejtorja e Shërbimeve Publike ndjekjes së Investimeve dhe Infrastrukturës; Njësia e Prokurimit Institucioni likuidues: Bashkia Shkoder					



Nr.2	P04570.O2.A1: Shërbimi i Transportit Urban	Funksioni 4: Çështje ekonomike N/Funksioni 045: Transporti Llojet e programit: 04570: Transporti publik
a) Përshkrimi i shkurtër i projektit:		
i. Situata		
<p>Gjatë vitit 2018 janë realizuar procedurat e konkurimit për linjat dhe shërbimi realizohet në linjat: Linja 1 (Bahçallëk–Fermenti- Bahçallëk) e cila realizohet me 50 cikle në ditë me frekuencë 15 minuta paradite dhe 25 minuta pasdite. Linja 2 (Qendër–Shirokë–Zogaj) e cila shërbehet 4 herë në ditë sipas orareve të miratuara, 3 nga të cilat me destinacion deri në Zogaj. Krahas këtyre linjave gjatë vitit 2018 janë realizuar procedurat e konkurimit për linjat:</p> <ul style="list-style-type: none"> • Kiras-StacioniTrenit-Kiras • Shërbimi urban nëunazë • Sheshi Demokracia (shatrivani)-Tregu i shumicës. <p>Këto linja nuk janë arritur të realizohen pasi nuk janë paraqitur operator konkurues. Krahas shërbimit qytetas në Bashkinë Shkodër realizohet shërbimi rrethqytetës me linja të rregullta që lidhin Njësitë Administrative me Bashkinë Qendër. Shërbimi kryhet me operatore ekonomik te licencuar nga bashkia Shkoder sipas frekuencave te miratuara:</p> <ul style="list-style-type: none"> • Shkodër – Velipojëmiratuar me Vendimin e KëshillitëQarkut nr 32 datë 19.08.2004 • Shkodër – Dajçmiratuar me VKB nr. 11, datë 09. 06 .2016 • Shkodër–Trushmiratuar me Vendimin e KëshillitëQarkut nr 45 datë 30.12.2014 • Shkodër – Gur i Zi miratuar me Vendimin e Këshillit të Qarkut nr 5 datë 24.02.2009 • Shkodër – Ana e Malit miratuar me Vendimin e Këshillit të Qarkut nr 14 datë 17.06.2013 • Shkodër – Postribë miratuar me VKB nr. 11, datë 09. 06 .2016 • Shkodër – Shalëmiratuar me VKB nr. 11, datë 09. 06 .2016 • Shkodër – Rrethina me 3 linja (Shkodër - Bleran – Bardhaj, Shkodër – Grudë e Re – Gucijë e Re, Shkodër – Shtoj i Ri – Shtoj i vjetërmiratuar me VKB nr. 56, datë 02. 11 .2016) <p>Situata e vlerësuar:</p> <ul style="list-style-type: none"> • Trafik i rënduar në akse të ndryshme, i cili redukton shpejtësinë e transportit urban, si dhe ndikon negativisht në respektimin e frekuencave, duke demotivuar rrjedhimisht qytetarët në përdorimin e tij. • Zënia e vendqëndrimeve nga parkimi i jashtëligjshëm i automjeteve. • Dëmtimi i sinjalistikës ekzistuese, si dhe nevoja për streha vendqëndrimesh cilësore, aty ku mungojnë. • Informalitetiqëcënontransportin e rjetit urban dhe linjavetërrregullta 		
ii. Synimi i projektit		
<ul style="list-style-type: none"> • Funksionimi i linjave urbane ekzistuese dhe i linjave të reja. • Funksionim normal të linjave të transportit nga qyteti në drejtim të njërive administrative dhe anasjelltas. • Përcaktimi i vendqëndrimeve në përshtatje me studimin e planit të trafikut. 		
iii. Aktivitetet kryesore të projektit		
<p>Ofrimi i shërbimit cilësor sipas frekuencave të përcaktuara në linjat:</p> <ul style="list-style-type: none"> • Bahçallëk-Fermentim-Bahçallëk • Qendër–Shirokë–ZogajNë kuadër të politikave sociale parashikohet subvencionimi për kategoritë nxënës dhe studentë, ku Bashkia mbulon diferencën e çmimit të biletës dhe abonenti paguan diferencën sipas tarifave të miratuara me VKB. <p>Ofrimi i shërbimit cilësor sipas frekuencave të përcaktuara në linjat:</p> <ul style="list-style-type: none"> • Shkodër – Velipojë • Shkodër – Dajç • Shkodër - Trush • Shkodër – GuriZi • Shkodër – Postribë • Shkodër – Shalë • Shkodër – Rrethina me 3 linja (Shkodër - Bleran – Bardhaj, Shkodër – Grudë e Re – Gucijë e Re, Shkodër – ShtojiRi – Shtojvjetër <p>Monitorimi për zbatimin e frekuencave, orareve, vendqëndrimeve, në përputhje me kontratat e nënshkruara me operatorët, për secilën linjë sipas përcaktimeve të Urdhëresat dhe në sistemin e monitorimit të miratuar.</p>		
b) Rezultatet që prisni		
<ul style="list-style-type: none"> • Funksioniminormaltë linjave ekzistuese, duke kërkuar bashkëpunimin e Policisë Rrugore. • Krijimi i mundësive të operatorëve të interesuar për ofrimin e shërbimit në tre linja të reja për qytetin e Shkodrës. • Shtim të përdoruesve të transportit urban, nëpërmjet respektimit rigoroz të cikleve dhe orareve. • Zbatimi dhe nxitja e mëtejshme e politikave favorizuese ndaj shtresave në nevojë. 		



<ul style="list-style-type: none"> Një qytet me ajër më të pastër, me njerëz më aktivë e më të shëndetshëm, si dhe më të sigurtë nga aksidentet. Funksionimi normal i linjave rrethqytetëse që lidhin Njësitë Administrative me Bashkinë Qendër. 						
c) Aktorët e mundshëm			d) Kontributet e mundshme në projekt			
Drejtoria e Shërbimeve Publike, ndjekjes së Investimeve dhe Infrastrukturës Drejtoria e Financës. Drejtoria e të Ardhurave Operatori i Transportit Nxënës dhe studentë			Bashkia e Shkodrës			
e) Shpenzimet e llogaritura						
Shpenzimet për çdo aktivitet 2019		Totali (mije lekë)	Nga kjo:			
			Paga	Sigurime	Operative	Subv
A.1	Subvencione për abonetë e transportit urban	3 000			3000	
Shuma 2019		3000			3000	
Shpenzimet për çdo aktivitet 2020		Totali (mije lekë)	Nga kjo:			
			Paga	Sigurime	Operative	Subv
A.1.2	Transporti Urban	3000			3000	
Shuma 2020		3000			3000	
Shpenzimet për çdo aktivitet 2021		Totali (mije lekë)	Nga kjo:			
			Paga	Sigurime	Operative	Subv
A.1.2	Transporti Urban	3000			3000	
Shuma 2021		3000			3000	
f) Periudha e zbatimit Gjatë viteve 2019 - 2021		g) Përgatiti dhe ndjek realizimin e projektit: Drejtoria e Shërbimeve Publike ndjekjes së Investimeve dhe Infrastrukturës				

Nënfunkcioni 047: Industri të tjera

Programi :04760 Zhvillimi i turizmit

Vështrim i përgjithshëm		
Nxitja e projekteve zhvillimore që kanë për qëllim rritjen ekonomike e turizmin në njësinë e vetëqeverisjes vendore, si dhe zhvillimin dhe promovimin turizmit.		
Emri i Programit	Përshkrimi i programit	Përshkrimi i programit
04760	Zhvillimi i turizmit	<ul style="list-style-type: none"> Administrimi i çështjeve dhe shërbimeve të turizmit vendor; promovim dhe zhvillim i turizmit vendor. Funksionimi i zyrave turistike vendore, organizim i fushatave publicitare, duke përfshirë prodhimin dhe shpërndarjen e literaurës promovuese e të një natyre të ngjashme; Përmirësim i hapësirave pamore urbane të bashkisë, përmes mirëmbajtjes së objekteve kulturore dhe turistike që nxisin rritjen e vizitorëve duke e kthyer në atraksion turistik njësinë vendore.

Projekte të rëndësishme				
Kodi i projektit	Titulli dhe përshkrim i shkurtër i projektit	Buxheti pwr 2019 (mijë lekë)	Fillon	Mbaron
P04760.O1.A1.	Hostim, mirembajtje, perditesim dhe sherbime shtese per web sitin e turizmit.	80	2019	2021
P04760.O1.A2.	Hostim, mirembajtje, perditesim dhe sherbime shtese per aplikacionin e turizmit.	100	2019	2021
P04760.O1.A3.	Perditesim dhe ribotim i guides turistike te Bashkise Shkoder.	300	2019	2021
P04760.O1.A4.	Ribotim i hartave turistike te Bashkise Shkoder.	300	2019	2021
P04760.O1.A5.	Publikimi i kalendarit vjetor të aktiviteteve kulturore të Bashkisë	140	2019	2021
P04760.O1.A6.	Prodhimi i materialeve promocionale te tilla si dosje, stilolapsa, canta, cakmake etj.	200	2019	2021
P04760.O1.A7.	Pergatitja dhe publikimi i itinerareve turistike	-	2020	2021
P04760.O2.A1.	Panairi i artizanatit ne ditën nderkombetare te artizanatit.	400	2019	2021
P04760.O2.A2.	Stenda levizese "Vizito Shkodren"	250	2019	2021
P04760.O2.A3.	Pjesëmarrje në panairë kombetare dhe ndërkombëtare për ofertën turistike të Shkodrës	650	2019	2021
P04760.O3.A1.	Festa e Liqenit	300	2019	2021

P04760.O3.A2.	Dita e turizmit	350	2019	2021
P04760.O3.A3.	Hapja e sezonit turistik Velipoje	450	2019	2021
P04760.O3.A4.	Festa e Thethit	500	2019	2021
P04760.O3.A5.	Dita e biçikletave	350	2019	2021
P04760.O3.A6.	Triathlon	350	2019	2021
P04760.O3.A7.	Mbështetje për Panairin e Ornitologjisë	250	2019	2021
P04760.O3.A8.	Lojra Popullore Fest	300	2019	2021
P04760.O4.A1.	Rrjeti i Zyrave te informacionit turistik Qyteti Shkoder, Velipoje, Theth.	-	2019	2021
P04760.O5.A1.	Hartimi i planit te marketingut te produktit turistik te territorit te Bashkise Shkoder ne bashkepunim me Universitetin Shkodres.	400	2019	2019
P04760.O6.A1	Trajnime të guidave turistike që ushtrojnë aktivitetin në territorin e Shkodrës.	0	2021	2021
P04760.O6.A2	Trajnime të punonjësve që ofrojnë shërbime në bizneset turistike.	278	2019	2019
P04760.O7.A1.	Vendosja e tabelave orientuese dhe informuese për ecje në Theth	-	2020	2020
P04760.O7.A2.	Vendosja e tabelave orientuese dhe informuese ne Tarabosh	-	2020	2020
P04760.O7.A3.	Vendosja e tabelave orientuese dhe informuese ne Shkoder	422	2019	2019
P04760.O7.A6.	Permiresim i aksesit se shpelles se Jubanit nepermjet venies ne kushte sigurie te shtegut qe te con ne kete shpelle.	-	2021	2021
P04760.O7.A8.	Permiresimi i aksesit te 7 shtigjeve ekzistuese per bicikleta	-	2021	2021



Qellimi	Objektivat	Treguesit e rezultatit	Synimet			
			t	t+1	t+2	t+3
Zhvillimi i Turizmit	O.1 Promovimi i territorit të Bashkisë nëpërmjet prodhimit dhe botimit të materialeve promovionale dhe informative.	Numri i platformave të prodhuara. Numri i materialeve promovionale të prodhuara. Numri i vizitorëve në faqen e turizmit të Bashkisë. Numri i shkarkimeve të aplikacionit	Një Web site i dedikuar për turizmin, i përditësuar. Një aplikacion për smartphone me informacion turistik. Guidë turistike e Bashkisë Shkodër e përditësuar. Tre harta turistike për destinacione të veçanta të territorit të Bashkisë. Një kalendar i ngjarjeve kulturore i përditësuar.	Website i Bashkisë vizitohet nga 50 000 vizitorë. Aplikacioni për smartphone me informacion turistik shkarkohet 25 000 herë. Guidë turistike e Bashkisë Shkodër e përditësuar dhe e rikonceptuar në dy gjuhë dhe printuar në 2 000 kopje. Tre harta turistike për destinacione të veçanta të territorit të Bashkisë, gjithsej 2 400 kopje. Kalendar i ngjarjeve kulturore i përditësuar, 1000 kopje.	Website i Bashkisë vizitohet nga 60 000 vizitorë. Aplikacioni për smartphone me informacion turistik shkarkohet 28 000 herë. Guidë turistike e Bashkisë Shkodër e përditësuar dhe e rikonceptuar në dy gjuhë dhe printuar në 2 500 kopje. Tre harta turistike për destinacione të veçanta të territorit të Bashkisë, gjithsej 2 400 kopje. Kalendar i ngjarjeve kulturore i përditësuar, 1200 kopje.	Website i Bashkisë vizitohet nga 65 000 vizitorë. Aplikacioni për smartphone me informacion turistik shkarkohet 30 000 herë. Guidë turistike e Bashkisë Shkodër e përditësuar dhe e rikonceptuar në dy gjuhë dhe printuar në 2 500 kopje. Tre harta turistike për destinacione të veçanta të territorit të Bashkisë, gjithsej 2 400 kopje. Kalendar i ngjarjeve kulturore i përditësuar, 1200 kopje.
	O.2 Organizimi dhe pjesëmarrja në panairë lokale, kombëtare dhe ndërkombëtare.	Numri i panairëve me fokus zhvillimin e turizmit të organizuara. Numri i qyteteve ne te cilat organizohet dita shkodrane.	Organizimi i panairit të Artizanatit në Ditën ndërkombëtare të Artizanatit.	Organizimi i panairit të Artizanatit në Ditën ndërkombëtare të Artizanatit. Promovimi i Shkodrës si destinacion turistik ne 4 qytete të Shqipërisë.	Organizimi i panairit të Artizanatit në Ditën ndërkombëtare të Artizanatit. Promovimi i Shkodrës si destinacion turistik ne 5 qytete të Shqipërisë.	Organizimi i panairit të Artizanatit në Ditën ndërkombëtare të Artizanatit. Promovimi i Shkodrës si destinacion turistik ne 5 qytete të Shqipërisë.
		Numri i panairëve kombëtare dhe ndërkombëtare.	Pjesëmarrje në dy panairë ndërkombëtare.	Pjesëmarrje në dy panairë ndërkombëtare.	Pjesëmarrje në dy panairë ndërkombëtare.	Pjesëmarrje në tre panairë ndërkombëtare.
	O.3 Organizimi i aktiviteteve për promovimin e ofertave dhe produkteve turistike të Bashkisë Shkodër.	Numri i aktiviteteve të organizuara nga Drejtoria e Turizmit. Numri i organizatave partnere të përfshira.	Organizimi i tetë aktiviteteve kulturore për promovimin e turizmit dhe të territorit.	Organizimi i tetë aktiviteteve kulturore për promovimin e turizmit dhe të territorit.	Organizimi i tetë aktiviteteve kulturore për promovimin e turizmit dhe të territorit.	Organizimi i tetë aktiviteteve kulturore për promovimin e turizmit dhe të territorit.

<p>O.4 Forcimi institucional nëpërmjet ngritjes së strukturave të dedikuara për zhvillimin e turizmit.</p>	<p>Netët e qëndrimit në të gjitha llojet e akomodimit. Vizitorë të ardhur në vit. Numri i vizitorëve të cilët marrin informacion në zyrat e Informacionit Turistik.</p>	<p>250 000 netë fjetjeje. Numri i vizitorëve që kanë hyrë në pikat kufitare të qarkut Shkodër është 300 000 vizitorë. Gjatë vitit kanë marrë informacion 4 500 vizitorë.</p>	<p>270 000 netë fjetjeje. Numri i vizitorëve që kanë hyrë në pikat kufitare të qarkut Shkodër është 330 000 vizitorë. Gjatë vitit kanë marrë informacion 5 000 vizitorë.</p>	<p>280 000 netë fjetjeje. Numri i vizitorëve që kanë hyrë në pikat kufitare të qarkut Shkodër është 350 000 vizitorë. Gjatë vitit kanë marrë informacion 5 500 vizitorë.</p>	<p>300 000 netë fjetjeje. Numri i vizitorëve që kanë hyrë në pikat kufitare të qarkut Shkodër është 380 000 vizitorë. Gjatë vitit kanë marrë informacion 5 500 vizitorë.</p>
<p>O.5 Hartim i planeve dhe studimeve të zhvillimit të turizmit nga bashkëpunimi me struktura të interesuara dhe universitetin.</p>	<p>Numri i Planeve/studimeve në funksion të zhvillimit të turizmit.</p>		<p>Një plan marketingu të territorit</p>		
<p>O.6 Ngritja e kapaciteteve të bizneseve që operojnë në fushën e turizmit me qëllim rritjen e cilësisë së shërbimit nga ana e tyre.</p>	<p>Numri i trajnimeve tematike. Numri i bizneseve që marrin pjesë, numri i punonjësve të trajnuar. Përqindja e sipërmarrjeve turistike të hapura gjatë gjithë vitit në raport me totalin.</p>	<p>1 trainim (për guidat turistike). 20 guida të trajnuar. Bizneset e reja të regjistruara që lidhen me fushën e turizmit zënë 8 për qind të bizneseve të reja të regjistruara në territorin e Bashkisë Shkodër.</p>	<p>1 trajnim (me bizneset e shërbimeve turistike). 15 i biznese pjesëmarrëse. 20 punonjës të trajnuar. Bizneset e reja të regjistruara që lidhen me fushën e turizmit zënë 9 për qind të bizneseve të reja të regjistruara në territorin e Bashkisë Shkodër.</p>	<p>Bizneset e reja të regjistruara që lidhen me fushën e turizmit zënë 9 për qind të bizneseve të reja të regjistruara në territorin e Bashkisë Shkodër.</p>	<p>Njëzet punonjës të trajnuar si guida turistike. Bizneset e reja të regjistruara që lidhen me fushën e turizmit zënë 10 për qind të bizneseve të reja të regjistruara në territorin e Bashkisë Shkodër.</p>
<p>O.7 Përmirësimi i infrastrukturës turistike dhe i aksesit.</p>	<p>Numri i shtigjeve të mirëmbajtura. Numri i objekteve të interesit në të cilët është përmirësuar aksesit. Numri i strukturave të ndërtuara që favorizojnë pasurimin e produktit turistik. Numri i shërbimeve turistike të krijuara.</p>	<p>Mirëmbajtje e 2 shtigjeve dhe e sinjalistikës përkatëse në Theth. Përmirësim i aksesit në shpellën e Gajtanit. Vendosi e 30 tabelave informuese dhe orientuese në Njësine Administrative Shkodër. Një shërbim turistik i krijuar në zonën e Shirokës.</p>	<p>Vendosi e të paktën 10 tabelave informative dhe/ose orientuese për objektet e interesit në Shkodër dhe riparimi, instalimi i 2 tabelave të dëmtuara.</p>	<p>Mirëmbajtje e tre shtigjeve dhe e sinjalistikës përkatëse në Theth. Konceptimi dhe ndërtimi i infrastrukturës përkatëse të dy shtigjeve në malin e Taraboshit.</p>	<p>Përmirësim i aksesit të shpellës së Jubanit. Shtatë shtigje të shëtitjes me biçikleta të mirëmbajtura.</p>

Informacion financiar						
Vitet	Viti 2016	Viti 2017	Viti 2018	Viti 2019	Viti 2020	Viti 2021
Tavani i përgjithshëm i programit				6,370	6,810	8,410
Shpenzimet bruto	1,253	3,865	9,373	6,370	6,810	8,410
Të ardhurat e programit	-	-	-	-	-	-
Shpenzimet neto	1,253	3,865	9,373	6,370	6,810	8,410
Pagat dhe sigurimet shoqërore				-	-	-
Investimet kapitale	-	340	2,490	750	700	2,250

Komente
<p>Programi 04760:Zhvillimi i turizmit, ka si burim financimi te ardhurat e bashkise . Shpenzimet neto jane shpenzime qe mbulohen nga te ardhurat e bashkise . Pjesen me te madhe te shpenzimeve e zene shpenzimet korrente me rreth 88.2% ne vitin 2019 , 89.7 % ne vitin 2020 dhe 73.2% ne vitin 2021 .Ndersa shpenzimet per paga dhe sigurime zene 0% per vitet 2019,2020,2021. Shpenzimet kapitale zene 11.8 % ne vitin 2019 , 10.3% ne vitin 2020 dhe 26.8% ne vitin 2021.</p>



Nr. 1	P04760.O1.A1. Hostim, mirembajtje, perditësim dhe sherbime shtese per web sitin e turizmit.	Funksioni 4: Çështje Ekonomike N/Funksioni 047: Industri te tjera Llojet e programit 04760: Zhvillimi i turizmit				
a) Përshkrimi i shkurtër i projektit:						
i. Situata						
Një ndër instrumentat më të fuqishëm dhe më aktualtë promovimit është promovimi online. Site tw ndryshme web të destinacioneve turistike janë të natyrave dhe funksioneve të ndryshme. Promocioni online ofron avantazhe të shumta, është lehtësisht i arritshëm nga çdo pike e globit, mund të përditësohet shpejt, është i lire etj. Aktualisht Bashkia Shkodër ka një website zyrtar për turizmin në Shkodër. Ky portal përmban materialpromocionale dhe sidomos informative në të cilin vizitorët gjejnë gjithë informacionin që u nevojitet për të vizituar territorin e Shkodrës. Duke qenë se ndryshimet në turizëm janë të konsiderueshme, dhe numri i turistëve po rritet cdo ditë, është i nevojshëm të bëhet azhurnimi i informacioneve të faqes web për turizmin e Bashkisë Shkodër. Dëshirat dhe nevojat e turistëve janë të ndryshme dhe mjaft komplekse, prandaj kjo faqe duhet t'i përshtatet sa më shumë atyre duke dhënë informacion sa më të saktë dhe sa më cilësor, duke nxjerrë kështu në pah edhe vlerat e qytetit tonë.						
ii. Synimi i projektit						
Synohet promovimi i vlerave të veçanta të destinacionit tonë turistik si dhe përmirësimi i informacionit për vizitorët.						
iii. Aktivitetet kryesore të projektit						
<ul style="list-style-type: none"> - Hostimi. - Mirëmbajtja. - Përditësim e sherbime shtese. 						
b) Rezultatet që prisni						
Mirëmbajtja e Website-it dedikuar turizmit të Bashkisë Shkodër.						
c) Aktorët e mundshëm				d) Kontributet e mundshme në projekt		
<ul style="list-style-type: none"> - Stafi i Bashkisë. (Drejtorja e Turizmit, Drejtorja e të Ardhurave, Drejtorja e Planifikimit Strategjik dhe Përmirësimit të Klimës së Biznesit, etj) - Universiteti i Shkodrës - Agjensia Kombëtare e Turizmit 				<ul style="list-style-type: none"> - Bashkia Shkodër. - Bizneset përfituese të turizmit. - Shoqata e Artizanëve - ATA 		
e) Shpenzimet e llogaritura						
Shpenzimet për çdo aktivitet 2019		Totali (mije lekë)	Nga kjo:			
			Paga	Sigurime	Operative	Transferrime
A.1	Hostim, mirembajtje, perditësim dhe sherbime shtese per web sitin e turizmit.	80			80	
	Shuma	80			80	
Shpenzimet për çdo aktivitet 2020		Totali (mije lekë)	Nga kjo:			
			Paga	Sigurime	Operative	Transferrime
A.1	Hostim, mirembajtje, perditësim dhe sherbime shtese per web sitin e turizmit.	80			80	
	Shuma	80			80	
Shpenzimet për çdo aktivitet 2021		Totali (mije lekë)	Nga kjo:			
			Paga	Sigurime	Operative	Transferrime
A.1	Hostim, mirembajtje, perditësim dhe sherbime shtese per web sitin e turizmit.	80			80	
	Shuma	80			80	
f) Periudha e zbatimit Janar - Dhjetor 2019 Janar - Dhjetor 2020		g) Përgatiti dhe ndjek realizimin e projektit: Stafi i drejtorisë së turizmit.				



Nr. 2	P04760.01.A2. Hostim, mirembajtje, perditësim dhe shërbime shtese per aplikacionin e turizmit	Funksioni 4: Çështje Ekonomike N/Funksioni 047: Industri të tjera Llojet e programit 04760: Zhvillimi i turizmit				
a) Përshkrimi i shkurtër i projektit:						
i. Situata						
Zhvillimi i turizmit është gjithnjë e më shumë në fokusin e Bashkisë Shkodër dhe gjithashtu vërehet një interes gjithnjë e më rritje i turistëve të huaj dhe vendas. Një pjesë e mire e vizitorëve të huaj vijnë në Shkodër në mënyrë të paorganizuar. Përparimet teknologjike i kanë dhënë mundësinë të gjithëve për të pasur akses më të shpejtë e më të lire në informacionin për destinacione të caktuara. Për të ofruar një cilësi sa më të lartë shërbimi i nformuespër turistët, nevojitet që aplikacioni për smartphone të mirëmbahet dhe azhurnohet në vazhdimësi. Kjo do ndikonte mjaft në zhvillimin e mëtejshëm të turizmit në Bashkinë Shkodër.						
ii. Synimi i projektit						
Synohet përmirësimi dhe lehtësimi i aksesit të informacionit për vizitorët.						
iii. Aktivitetet kryesore të projektit						
<ul style="list-style-type: none"> - Hostimi. - Mirëmbajtja. - Përditësim e shërbime shtese. 						
b) Rezultatet që prisni						
Vizitorët do të kenë një instrument informacioni lehtësisht të arritshëm.						
c) Aktorët e mundshëm			d) Kontributet e mundshme në projekt			
<ul style="list-style-type: none"> - Stafi i Bashkisë. (Drejtorja e Turizmit, Drejtorja e Planifikimit Strategjik dhe Përmirësimit të Klimës së Biznesit, etj) - Agjensia Kombëtare e Turizmit 			<ul style="list-style-type: none"> - Bashkia Shkodër. - Bizneset përfituese të turizmit. - ATA 			
e) Shpenzimet e llogaritura						
Shpenzimet për çdo aktivitet 2019		Totali (mije lekë)	Nga kjo:			
			Paga	Sigurime	Operative	Transferime
A.1	Hostim, mirembajtje, perditësim dhe shërbime shtese per aplikacionin e turizmit	100			100	
	Shuma	100			100	
Shpenzimet për çdo aktivitet 2020		Totali (mije lekë)	Nga kjo:			
			Paga	Sigurime	Operative	Transferime
A.1	Hostim, mirembajtje, perditësim dhe shërbime shtese per aplikacionin e turizmit	60			60	
	Shuma	60			60	
Shpenzimet për çdo aktivitet 2021		Totali (mije lekë)	Nga kjo:			
			Paga	Sigurime	Operative	Transferime
A.1	Hostim, mirembajtje, perditësim dhe shërbime shtese per aplikacionin e turizmit	80			80	
	Shuma	80			80	
f) Periudha e zbatimit		g) Përgatiti dhe ndjek realizimin e projektit:				
Janar - Dhjetor 2019 Janar - Dhjetor 2020 Janar - Dhjetor 2021		Stafi i drejtorisë së turizmit.				





Nr. 3	P04760.O1.A3. Perditesim dhe ribotim i guidës turistike të Bashkisë Shkodër.	Funksioni 4: Çështje Ekonomike N/Funksioni 047: Industri te tjera Llojet e programit 04760: Zhvillimi i turizmit				
a) Përshkrimi i shkurtër i projektit:						
i. Situata						
Zhvillimi i turizmit në zonën e Shkodrës, në vitet e fundit ka ecur me shpejtësi. Nga viti në vit, numri i turistëve dhe vizitorëve ka ardhur në rritje. Vizitorët e qytetit të Shkodrës janë kryesisht nga Evropa Perëndimore dhe Veriore por vitet e fundit vihet re një prani e shtuar e vizitorëve nga Evropa Qendrore dhe Lindore. Gjithashtu një numër të madh të vizitorëve e përbëjnë vizitorët etnikë nga Maqedonia, Mali i Zi dhe kryesisht nga Kosova. Duke parë fluksin e këtyre turistëve dhe mbajtjen e tyre sa më gjatë në destinacionin tonë, duhet të ofrohet një guidesa më e plotë dhe gjithë përfshirëse. Kjo arrihet nëpërmjet përditësimit, shtimit të itinerareve atraktive për turistët dhe ribotimit të saj, në mënyrë të fillë që të jetë gjithmonë disponibël për turistët.						
ii. Synimi i projektit						
Me anë të këtij projekti synohet të përmirësohet dhe azhurnohet informacioni që u ofrohet vizitorëve.						
iii. Aktivitetet kryesore të projektit						
<ul style="list-style-type: none"> - Mbledhja dhe sistemimi i informacionit për materialin që do prezantohet në guidë. - Përcaktohen temat e referencës apo specifikimet teknike për prokurimin publik që do zhvillohet. - Përditësimi i informacionit dhe shtimi i itinerareve të guidës. - Ribotimi i guidës. - Guidat e prodhuara i vihen në dispozicion Sektorit të Marketingut dhe Shërbimit ndaj Vizitorit për t'iu ofruar 						
b) Rezultatet që prisni						
Përmirësimi i cilësisë dhe sasisë së informacionit të ofruar vizitorëve nëpërmjet ribotimit të guidave turistike.						
c) Aktorët e mundshëm			d) Kontributet e mundshme në projekt			
<ul style="list-style-type: none"> - Stafi i Bashkisë. (Sektori i Marketingut dhe i Shërbimit ndaj Vizitorit, Sektori i Prokurimeve Publike, etj - Dega Turizmit të Fakultetit Ekonomik të Universitetit të Shkodrës. - Bizneset përfituese të turizmit. 			<ul style="list-style-type: none"> - Bashkia Shkodër. 			
e) Shpenzimet e llogaritura						
Shpenzimet për çdo aktivitet 2019		Totali (mije lekë)	Nga kjo:			
			Paga	Sigurime	Operative	Transferime
A.1	Ribotimi i guidës	300			300	
	Shuma	300			300	
Shpenzimet për çdo aktivitet 2020		Totali (mije lekë)	Nga kjo:			
			Paga	Sigurime	Operative	Transferime
A.1	Ribotimi i guidës	400			400	
	Shuma	400			400	
Shpenzimet për çdo aktivitet 2021		Totali (mije lekë)	Nga kjo:			
			Paga	Sigurime	Operative	Transferime
A.1	Ribotimi i guidës	400			400	
	Shuma	400			400	
f) Periudha e zbatimit		g) Përgatiti dhe ndjek realizimin e projektit:				
Janar - Dhjetor 2019 Janar - Dhjetor 2020 Janar - Dhjetor 2021		Stafi i drejtorisë së turizmit.				



Nr. 4	P04760.01.A4. Ribotim i hartave turistike të Bashkisë Shkodër	Funksioni 4: Çështje Ekonomike N/Funksioni 047: Industri të tjera Llojet e programit 04760: Zhvillimi i turizmit				
a) Përshkrimi i shkurtër i projektit:						
i. Situata						
Zona e Shkodrës gjithnjë e më tepër po tërheq vizitorë nga shtete të ndryshme të botës. Këto vizitorë shpesh kanë nevojë për të marrë informacion për vendet me interes dhe mënyrën se si mund të arrihet atje. Me ndryshimet territoriale të territorit administrativ të Bashkisë Shkodër, është botuar një hartë e re, por për të plotësuar nevojat e vizitorëve potencial të Bashkisë duhet të përditësohet vazhdimisht informacioni dhe të shtohet numri i kopjeve të botuara. Kjo hartë do të vihet në dispozicion të vizitorëve nga Zyra e Informacionit Turistik të Bashkisë.						
ii. Synimi i projektit						
Synohet përmirësimi cilësor dhe sasior i informacionit për vizitorët.						
iii. Aktivitetet kryesore të projektit						
<ul style="list-style-type: none"> - Përditësimi i informacionit. - Dizajnim i dhe ilustrimi. - Ribotimi i hartës. 						
b) Rezultatet që prisni						
Hartë e përditësuar për turistët.						
c) Aktorët e mundshëm			d) Kontributet e mundshme në projekt			
<ul style="list-style-type: none"> - Stafi i Bashkisë. (Sektori i Marketingut dhe i Shërbimit ndaj Vizitorit, Sektori i Prokurimeve Publike, etj) - Dega e Turizmit të Fakultetit Ekonomik të Universitetit të Shkodrës. - Bizneset përfituese të turizmit. 			<ul style="list-style-type: none"> - Bashkia Shkodër. 			
e) Shpenzimet e llogaritura						
Shpenzimet për çdo aktivitet 2019		Totali (mije lekë)	Nga kjo:			
			Paga	Sigurime	Operative	Transferime
A.1	Ribotimi i hartës	300		300		
	Shuma	300		300		
Shpenzimet për çdo aktivitet 2020		Totali (mije lekë)	Nga kjo:			
			Paga	Sigurime	Operative	Transferime
A.1	Ribotimi i hartës	300		300		
	Shuma	300		300		
Shpenzimet për çdo aktivitet 2021		Totali (mije lekë)	Nga kjo:			
			Paga	Sigurime	Operative	Transferime
A.1	Ribotimi i hartës	300		300		
	Shuma	300		300		
f) Periudha e zbatimit		g) Përgatiti dhe ndjek realizimin e projektit:				
Janar - Dhjetor 2019 Janar - Dhjetor 2020 Janar - Dhjetor 2021		Stafi i drejtorisë së turizmit.				



Nr. 5	P04760.01.A5. Publikimi i kalendarit vjetor të aktiviteteve kulturore të Bashkisë.	Funksioni 4: Çështje Ekonomike N/Funksioni 047: Industri te tjera Llojet e programit 04760: Zhvillimi i turizmit				
a) Përshkrimi i shkurtër i projektit:						
i. Situata						
Në territorin e Bashkisë Shkodër zhvillohen një seri ngjarjesh dhe aktiviteteve social-kulturore, sportive etj. Pjesa më e madhe e tyre e organizuar në mënyrë të drejtpërdrejtë ose e mbështetur në mënyrë të ndryshme nga Bashkia. Një pjesë e tyre janë aktivitetet e me pjesëmarrje të gjërë dhe me potencial të konsiderueshëm për të tërhequr vizitorë edhe nga trevat e tjera të Shqipërisë e më gjërë. Duhet të përmiresohet promovimi i informacionit që lidhet me këto festa. Botimi i një kalendarit të eventeve kulturore në territorin e ri tashmë, të Bashkisë Shkodër do të kontribuonte ndjeshëm në informimin në kohë të vizitorëve potencialë. Gjithashtu informacioni i mbledhur dhe i sistemuar me këtë rast do të publikohet në faqen web të Bashkisë Shkodër.						
ii. Synimi i projektit						
Promovimi dhe përmirësimi i informacionit për ngjarjet kulturore në Bashkinë Shkodër.						
iii. Aktivitetet kryesore të projektit						
<ul style="list-style-type: none"> - Përmbledhja e informacionit për të gjitha aktivitetet që zhvillohen periodikisht në territorin e Bashkisë Shkodër. - Botimi i kalendarit. - Shpërndarja e kalendarëve. 						
b) Rezultatet që prisni						
Rritja e pjesëmarrjes në aktivitetet e organizuara nga Bashkia Shkodër si edhe përmirësimi i informacionit turistik.						
c) Aktorët e mundshëm				d) Kontributet e mundshme në projekt		
<ul style="list-style-type: none"> - Stafi i Bashkisë. (Sektori i Marketingut dhe i Shërbimit ndaj Vizitorit, Sektori i Prokurimeve Publike, Zyra e Kulturës, - Institucionet kulturore të varësisë, etj) 				<ul style="list-style-type: none"> - Bashkia Shkodër. - Bizneset përfitueset e turizmit. 		
e) Shpenzimet e llogaritura						
Shpenzimet për çdo aktivitet 2019		Totali (mije lekë)	Nga kjo:			
			Paga	Sigurime	Operative	Transferime
A.1	Botimi i kalendarit	140			140	
	Shuma	140			140	
Shpenzimet për çdo aktivitet 2020		Totali (mije lekë)	Nga kjo:			
			Paga	Sigurime	Operative	Transferime
A.1	Botimi i kalendarit	200			200	
	Shuma	200			200	
Shpenzimet për çdo aktivitet 2021		Totali (mije lekë)	Nga kjo:			
			Paga	Sigurime	Operative	Transferime
A.1	Botimi i kalendarit	150			150	
	Shuma	150			150	
f) Periudha e zbatimit		g) Përgatiti dhe ndjek realizimin e projektit:				
Janar - Dhjetor 2019 Janar - Dhjetor 2020 Janar - Dhjetor 2021		Stafi i drejtorisë së turizmit.				



Nr. 6	P04760.O1.A6. Prodhimi i materialeve promociionale te tilla si dosje, stilolapsa, çanta, çakmake etj.	Funksioni 4: Çështje Ekonomike N/Funksioni 047: Industri te tjera Llojet e programit 04760: Zhvillimi i turizmit				
a) Përshkrimi i shkurtër i projektit:						
i. Situata						
Materiale të ndryshme promociionale si dosje, stilolapsa, çanta, çakmakë etj, janë material që kanë kosto të lire por ndikim të madh në promovimin e një destinacioni të caktuar. Materiale të tilla kanë munguar në Bashkinë Shkodër. Për të promovuar turizmin në destinacion, janë mjaft me vlerë edhe materialet promociionale të cilët në shpërndarjen e tyre lënë një imazh të destinacionit. Është e rëndësishme që prezantimet apo takimet që dobëhen nga stafi i drejtorisë së turizmit të kenë mjetete nevojshme identifikuese.						
ii. Synimi i projektit						
Më anë të këtij projekti synohet të krijohet një shenjë identifikues i Bashkisë Shkodër në zhvillimin e turizmit .						
iii. Aktivitetet kryesore të projektit						
<ul style="list-style-type: none"> - Dizajnimi i logos dhe shkrimit që do përmbajë materialin. - Printimi i materialit promociional. - Materialet promociionale i vihen në dispozicion Sektorit të Marketingut dhe Shërbimit ndaj Vizitorit për t'iu ofruar vizitorëve dhe personave të tjerë të interesuar. 						
b) Rezultatet që prisni						
Promovimi i territorit të Bashkisë Shkodër si destinacion turistik.						
c) Aktorët e mundshëm				d) Kontributet e mundshme në projekt		
<ul style="list-style-type: none"> - Stafi i Bashkisë. (Sektori i Marketingut dhe i Shërbimit ndaj Vizitorit) 				<ul style="list-style-type: none"> - Bashkia Shkodër. 		
e) Shpenzimet e llogaritura						
Shpenzimet për çdo aktivitet 2019		Totali (mije lekë)	Nga kjo:			
			Paga	Sigurime	Operative	Transferime
A.1	Prodhim i materialeve promociionale	200			200	
	Shuma	200			200	
Shpenzimet për çdo aktivitet 2020		Totali (mije lekë)	Nga kjo:			
			Paga	Sigurime	Operative	Transferime
A.1	Prodhim i materialeve promociionale	200			200	
	Shuma	200			200	
Shpenzimet për çdo aktivitet 2021		Totali (mije lekë)	Nga kjo:			
			Paga	Sigurime	Operative	Transferime
A.1	Prodhim i materialeve promociionale	200			200	
	Shuma	200			200	
f) Periudha e zbatimit		g) Përgatiti dhe ndjek realizimin e projektit:				
Janar - Dhjetor 2019 Janar - Dhjetor 2020 Janar - Dhjetor 2021		Stafi i drejtorisë së turizmit.				



Nr.07	P04760.O2.A1. Panairi i artizanatit në ditën ndërkombëtare të artizanatit.	Funksioni 4 : ÇËSHTJE EKONOMIKE N/Funksioni: 047 Industri të tjera Lloji i programit 04760: Zhvillimi i Turizmit				
a) Përshkrimi i shkurtër i projektit						
i. Situata						
Territori i Bashkisë Shkodër të ofron llojet e ndryshme të turizmit. Një pikë e fortë e jetës është cilën mund të konkurojmë denjësisht me nivelin e ndërkombëtar të artizanatit. Në një situatë të tillë zhvillimi ekonomik dhe turizmi po çojnë daljen nga detyrimi i drejtshëm për punimet artizanale dhe zhvendosjen e erëndësishme të tyre në sektorin ekonomik, për shkak të rritjes së interesit të vizitorëve dhe turistëve të shumtë që vizitojnë qytetin për punimet artizanale dhe suveniret, lindin veçanërisht të shprehur dhe anëtarët e promovohen dhe të mbështetësinjë element të rëndësishëm dhe burim turistik. Punimet e qytetit të Shkodrës dhe të zonave përreth mbeten në suvenir i mrekullueshëm sapo viziton këtu qytet. Panairi është një instrument i fuqishëm që ndihmon drejtë për të promovim në këto rrethet dhe ka Bashkia Shkodër.						
ii. Synimi i projektit						
Të promovojë dhe të mbështesë artizanatin në Bashkinë Shkodër.						
iii. Aktivitetet kryesore të projektit						
<ul style="list-style-type: none"> - Konceptimi i panairit në të gjithë elementët e tij. - Organizimi i aktivitetit me pjesëmarrjen e bizneseve të Shkodrës. - Publikimi i një materiali informativ me produktet që dalin nga panairi. 						
b) Rezultatet që prisni						
Rritja e interesit për prodhimin e produkteve artizanale si dhe rritja e atraktivitetit.						
c) Aktorët e mundshëm				d) Kontributet e mundshme në projekt		
<ul style="list-style-type: none"> - Stafi i Bashkisë - Universiteti - Shoqata të ndryshme të artizanëve 				- Bashkia Shkodër.		
e) Shpenzimet ellogaritura						
Shpenzimet për çdo aktivitet 2019		Totali (mijë lekë)	Nga kjo:			
			Pa ga	Siguri me	Operat ive	Transferi me Kapit ale
A.1	Organizim i panairit (baner, postera, kartolina, transport, montim, qera, foni, Dj, etj).	400				400
Shuma		400				400
Shpenzimet për çdo aktivitet 2020		Totali (mijë lekë)	Nga kjo:			
			Pa ga	Siguri me	Operat ive	Transferi me Kapit ale
A.1	Organizim i panairit (baner, postera, kartolina, transport, montim, qera, foni, Dj, etj).	500				500
Shuma		500				500
Shpenzimet për çdo aktivitet 2021		Totali (mijë lekë)	Nga kjo:			
			Pa ga	Siguri me	Operat ive	Transferi me Kapit ale
A.1	Organizim i panairit (baner, postera, kartolina, transport, montim, qera, foni, Dj, etj).	400				400
Shuma		400				400
f) Periudha e zbatimit Janar - Dhjetor 2019 Janar - Dhjetor 2020 Janar - Dhjetor 2021		g) Përgatiti dhe ndjek realizimin e projektit: Drejtor ia e Turizmit				



Nr.08	P04760.O2.A2. Stenda lëvizëse "Vizito Shkodrën".	Funksioni 4: ÇËSHTJE EKONOMIKE N/Funksioni: 047 Industri të tjera Lloji i programit 04760: Zhvillimi i Turizmit				
a) Përshkrimi i shkurtër i projektit						
i. Situata						
Territori i bashkisë Shkodër gjithnjë e më tepër po sheh një numër në rritje të turizmit të brendshëm. një numër i madh turistësh vijnë jo vetëm nga vendet e tjera por edhe nga qytete të tjera të Shqipërisë. Edhe nga statistikat e zyrave të informacionit turistik në Shkodër, Velipojë e Theth vërehet një rritje e numrit të turistëve nga qytetet e tjera. Gjithashtu vihet re edhe një mungesë informacioni për atraksionet dhe për aktivitetet që kryhen në territorin e Bashkisë Shkodër. Gjykojmë një mënyrë e mirë për të ndërgjegjësuar turistët dhe për t'i informuar ata mbi atraksionet dhe mundësitë që ofron territori i Bashkisë Shkodër do të ishte ngritja e një stende të lëvizshme që do të vendosej në qytete të ndryshme të Shqipërisë në ditë të caktuara. Kjo stendë do të përmbante materiale promocionale për Shkodrën duke bërë në këtë mënyrë të rritet interesi i qytetarëve të atij qyteti për të vizituar Shkodrën. Bashkë me stendën do të udhëtojë edhe një pjesë e stafit të drejtorisë të cilët do të kryjnë funksionin e informacionit turistik si edhe të promovimit të qytetit.						
ii. Synimi i projektit						
Tëpromovojëdhe të mbështesë artizanatin në Bashkinë Shkodër.						
iii. Aktivitetet kryesore të projektit						
<ul style="list-style-type: none"> - Konceptimi i panairit në të gjithë elementët e tij. - Organizimi i aktivitetit me pjesëmarrjen e bizneseve të Shkodrës dhe rajonit - Promovim dhe marketing i panairit 						
b) Rezultatet që prisni						
Zhvillimi i qëndrueshëm dhe shtrirja gjithëvjetore e turizmit në territorin e Bashkisë Shkodër Diversifikimi i produktit dhe përmirësimi i cilësisë së shërbimeve turistike						
c) Aktorët e mundshëm				d) Kontributet emundshmenëprojekt		
<ul style="list-style-type: none"> - Stafi i Bashkisë - Bizneset turistike - Universiteti - ATA, 				- Bashkia Shkodër.		
e) Shpenzimet ellogaritura						
Shpenzimet për çdo aktivitet 2019		Totali (mije lekë)	Nga kjo:			
A.1	Konceptim, vendosje e saj ne qytete te ndryshme te Shqiperise(baner,postera, kartolina, transport, dieta, shpenzime per levizjen e personelit, etj).	250	Pa ga	Siguri me	Operat ive	Transfери me Kapit ale
Shuma		250			250	
Shpenzimet për çdo aktivitet 2020		Totali (mije lekë)	Nga kjo:			
A.1	Konceptim, vendosje e saj ne qytete te ndryshme te Shqiperise(baner,postera, kartolina, transport, dieta, shpenzime per levizjen e personelit, etj).	350	Pa ga	Siguri me	Operat ive	Transfери me Kapit ale
Shuma		350			350	
Shpenzimet për çdo aktivitet 2021		Totali (mije lekë)	Nga kjo:			
A.1	Konceptim, vendosje e saj ne qytete te ndryshme te Shqiperise(baner,postera, kartolina, transport, dieta, shpenzime per levizjen e personelit, etj).	300	Pa ga	Siguri me	Operat ive	Transfери me Kapit ale
Shuma		300			300	
f) Periudha ezbatimit Janar - Dhjetor 2019 Janar - Dhjetor 2020 Janar - Dhjetor 2021		g) Përgatiti dhendjek realizimin e projektit: DrejtoriaeTurizmit				



BASHKIA
SHKODËR

--	--



Nr.09	P04760.O2.A3. Pjesëmarrje në panaire kombetare dhe ndërkombëtare për ofertën turistike të Shkodrës	Funksioni 4 : ÇËSHTJE EKONOMIKE N/Funksioni: 047 Industri të tjera Lloji i programit 04760: Zhvillimi i Turizmit				
a) Përshkrimi i shkurtër i projektit						
i. Situata						
Zhvillimi i turizmit në zonën e Shkodrës, në vitet e fundit ka ecur më shpejtë. Ngaviti në vit, numri i turistëve dhe vizitorëve ka rritur nivelin. Vizitorët e qytetit të Shkodrës janë kryesisht nga Evropa Perëndimore dhe Veriore për vitet e fundit vëhëtr në pranishmësi të vizitorëve nga Evropa Qendrore dhe Lindore. Gjithashtu një numër të madh vizitorëve përbëjnë vizitorët nga Maqedonia, Mali i Zidhe kryesisht nga Kosova. Gjithashtu rajonin e ofron një gamë të gjërë të produkteve bujqësore dhe gastronomike meshije krejt të veçanta që përbëjnë një element shumë të rëndësishëm të ofertës turistike të rajonit. Njësinë e gjimë konsoliduar me bizneset turistike dhe të produkteve bujqësore dhe gastronomike dotë krijojnë mundësinë për produktet e reja turistike dhe edukative ndjeshëm numrin e tyre por edhe duke i përmirësuar cilësitat. Të gjithë këto vlera të qytetit tonë do ishtë emir të një heshin ndërkombëtarisht dhe pjesëmarrja në panaire kombëtare dhe ndërkombëtare është një alternativë më jaftë mirë për këtë qëllim.						
ii. Synimi i projektit						
– Promovimi i destinacionit përmes diversifikimit të ofertës turistike të territorit të Bashkisë Shkodër në shkallë kombëtare dhe ndërkombëtare.						
iii. Aktivitetet kryesore të projektit						
– Mbledhja dhe sistemimi i informacionit për materialin që do prezantohet në panaire. – Prodhimi i materialeve promovionale për standin e panairit. – Pjesëmarrja në panaire.						
b) Rezultatet që prisni						
– Vizitorët që marrin pjesë në panair do të kenë një informacion më të plotë për atraksionet dhe produktet turistike të territorit të Bashkisë Shkodër.						
c) Aktorët e mundshëm				d) Kontributet e mundshme në projekt		
– Staf i Bashkisë – Bizneset turistike				– Bashkia Shkodër.		
e) Shpenzimet e logaritura						
Shpenzimet për çdo aktivitet 2019		Totali (mijë lekë)	Nga kjo:			
A.1	Pjesëmarrja në panair (Organizim, baner, fletëpalosje, stand e panairi, materiale promovionale, transport, qerapësire, biletë udhëtimi, etj)	650	Pa ga	Siguri me	Operative	Transferime Kapitale
Shuma		650			650	
Shpenzimet për çdo aktivitet 2020		Totali (mijë lekë)	Nga kjo:			
A.1	Pjesëmarrja në panair (Organizim, baner, fletëpalosje, stand e panairi, materiale promovionale, transport, qerapësire, biletë udhëtimi, etj)	800	Pa ga	Siguri me	Operative	Transferime Kapitale
Shuma		800			800	
Shpenzimet për çdo aktivitet 2021		Totali (mijë lekë)	Nga kjo:			
A.1	Pjesëmarrja në panair (Organizim, baner, fletëpalosje, stand e panairi, transport, qerapësire, biletë udhëtimi, etj)	800	Pa ga	Siguri me	Operative	Transferime Kapitale
Shuma		800			800	
f) Periudha e zbatimit Janar - Dhjetor 2019 Janar - Dhjetor 2020 Janar - Dhjetor 2021		g) Përgatiti dhe ndjek realizimin e projektit: Drejtor i Turizmit				



Nr.10	P04760.O3.A1. Festa e Liqenit		Funksioni 4 : ÇËSHTJE EKONOMIKE N/Funksioni: 047 Industri të tjera Lloji i programit 04760: Zhvillimi i Turizmit				
a) Përshkrimi i shkurtër i projektit							
i. Situata							
Fundjavavejavës sëtrretëtëmuajit qershor ështëpërcaktuar siDitaeLiqenit tëShkodrës, ecilaështënjëditeepërbashkëte aprovuar nga tëdyministrinë Mjedisit respektivetëShqipërisëdhe MalitëZi.Aktivitetetëalarmishme,për diteneLiqenit të Shkodrës zhvillohen përçdovit tëcilëtfokusohennëaktivitetepromovuese social- kulturore, sportivemeqëllimruajtjen, mbrojtjen dhezhvilliminekësajtrashëgimietëpasur natyrore tëqytetit si dhenëpromovimineprodukteverajonale dhe biznesevelokaletëShkodrës. Meanë tëorganizimit tëkëtijaktivitetiBashkiasynon tëruajëdhetëforcojë këtë traditëme qëllimtërheqjen evizitorëvehendërgjegjësiminqytetar për vlerat ekoturistike, ekonomikedhemjedisore tëliqenit të Shkodrës.							
ii. Synimi i projektit							
– Promovimin e aktiviteve sportive ujore në liqenin e Shkodrës si edhe vlerave të biodiversitetit të Liqenit të Shkodrës							
iii. Aktivitetet kryesore të projektit							
Nëditeneliqenit tëShkodrës janëparashikuar organizimi i njësërëaktiviteteshsportiveujoremepjesmarrjen esportistëve dheveteranëve tëKlubit SportivVllaznia,nxënëstëshkollavetë mesmetëqytetit, studentëtëUniversitetit LuigjGurakuqi,si dhe sportistëtëftuar ngaekipe tërretheve tëndryshmetëShqipërisë.							
– Aktivitetet që do të zhvillohen : Disa maratona noti; Gara shpejtësie në not; Ndeshje Waterpoli; Gara me kanoe; Water Ski dhe Wake Board.							
Procedura për zhvillimin e aktivitetit, do bëhet me thirrje publike, ku komisioni artistik do gjykojë projektin më të mirë.							
b) Rezultatet që prisni							
– Zhvillimi i 6 aktiviteve të ndryshme sportive ujore në liqenin e Shkodrës							
– Promovimi i liqenit të Shkodrës per perdorimin e mjeteve lundruese sportive me pjesmarrjen e 30 sportistëve							
c) Aktorët e mundshëm				d) Kontributet emundshmenëprojekt			
– Bashkia Shkoder				– Bashkia Shkodër.			
– Shoqata "Water Sports"							
– Klubi Shumësportësh "Vllaznia"							
– Universiteti "Luigj Gurakuqi"							
e) Shpenzimet ellogaritura							
Shpenzimet për çdo aktivitet 2019		Totali (mije lekë)	Nga kjo:				
			Pa ga	Siguri me	Operat ive	Transferi me	Kapit ale
A.1	Zhvillim i aktivitetit(transport, foni, Dj,qeramjete lundruese,paisjepëraktivitetet sportive,baner, postera, lajmërime, bluza, kapele,çertifikata, etj)	300			300		
	Shuma	300			300		
Shpenzimet për çdo aktivitet 2020		Totali (mije lekë)	Nga kjo:				
			Pa ga	Siguri me	Operat ive	Transferi me	Kapit ale
A.1	Zhvillim i aktivitetit(transport, foni, Dj,qeramjete lundruese,paisjepëraktivitetet sportive,baner, postera, lajmërime, bluza, kapele,çertifikata, etj)	400			400		
	Shuma	400			400		
Shpenzimet për çdo aktivitet 2021		Totali (mije lekë)	Nga kjo:				
			Pa ga	Siguri me	Operat ive	Transferi me	Kapit ale
A.1	Zhvillim i aktivitetit(transport, foni, Dj,qeramjete lundruese,paisjepëraktivitetet sportive,baner, postera, lajmërime, bluza, kapele,çertifikata, etj)	400			400		
	Shuma	400			400		
f) Periudha ezbatimit Janar - Dhjetor 2019 Janar - Dhjetor 2020 Janar - Dhjetor 2021		g) Përgatiti dhendjekrealizimineprojektit: Drejtoria e Turizmit					





Nr.11	P04760.O3.A2. Dita e turizmit	Funksioni 4: ÇËSHTJE EKONOMIKE N/Funksioni: 047 Industri të tjera Lloji i programit 04760: Zhvillimi i Turizmit				
a) Përshkrimi i shkurtër i projektit						
i. Situata						
Zhvillimi i turizmit ka ecur me hapa të shpejtë në vitet eundit. Numri i vizitorëve ka ardhur vazhdimisht në rritje nga viti në vit dhe po ashtu edhe shtrirja gjeografike e prejardhjes së tyre. Gradualisht sektori i turizmit po shndërrohet në një ndër sektorët lider të zhvillimit ekonomik, motor i zhvillimit ekonomik të Shkodrës. Bashkia Shkodër, duke kuptuar rëndësinë e zhvillimit të turizmit i ka dhënë përparësi të veçantë zhvillimit të tij, duke forcuar kuadrin institucional që punon në këtë drejtim. Gjithashtu për të ndërgjegjësuar edhe më shumë komunitetin e biznesin për të rritur përpjekjet dhe bashkëpunimin në këtë drejtim, është menduar të organizohet një festë kushtuar turizmit, pikërisht në ditën botërore të turizmit me datë 27 Shtator dhe synohet që të shndërrohet në një festë tradicionale dhe të festohet çdovit me aktivitete të ndryshme. Ky aktivitet do të evidentojë dhe do të promovojë mëtej edhe vlerat dhe potencialet e veçanta turistike që ka territori i Bashkisë Shkodër.						
ii. Synimi i projektit						
– Promovimi i vlerave dhe potencialeve turistike në territorin e Bashkisë Shkodër.						
iii. Aktivitetet kryesore të projektit						
– Panair (didaktik, i shërbimeve, atraksioneve, produkteve, etj) – Publikim i materialeve pomocionale.						
b) Rezultatet që prisni						
– Rritja e numrit të turistëve dhe zgjatja e sezonit turistik.						
c) Aktorët e mundshëm				d) Kontributet e mundshme në projekt		
– Bashkia Shkodër – Bizneset përfitueset e turizmit. – ATA – Shkolla e Mesme Profesionale Teknologjike, dega Hoteleri Turizëm – Universiteti i Shkodrës, Fakulteti i Turizmit.				– Bashkia Shkodër.		
e) Shpenzimet ellogaritura						
Shpenzimet për çdo aktivitet 2019		Totali (mije lekë)	Nga kjo:			
			Pa ga	Siguri me	Operat ive	Transferi me Kapit ale
A.1	Organizimi i aktivitetit me temen e vitit nga UNËTO (lajmerime, botime promovionale për festën, panair, etj)	350			350	
Shuma		350			350	
Shpenzimet për çdo aktivitet 2020		Totali (mije lekë)	Nga kjo:			
			Pa ga	Siguri me	Operat ive	Transferi me Kapit ale
A.1	Organizimi i aktivitetit me temen e vitit nga UNËTO (lajmerime, botime promovionale për festën, panair, etj)	350			350	
Shuma		350			350	
Shpenzimet për çdo aktivitet 2021		Totali (mije lekë)	Nga kjo:			
			Pa ga	Siguri me	Operat ive	Transferi me Kapit ale
A.1	Organizimi i aktivitetit me temen e vitit nga UNËTO (lajmerime, botime promovionale për festën, panair, etj)	350			350	
Shuma		350			350	
f) Periudha e zbatimit Janar - Dhjetor 2019 Janar - Dhjetor 2020 Janar - Dhjetor 2021		g) Përgatiti dhe ndjek realizimin e projektit: Drejtoria e Turizmit				



Nr.12	P04760.O3.A3. Hapja e sezonit turistik Velipoje	Funksioni 4 : ÇËSHTJE EKONOMIKE N/Funksioni: 047 Industri të tjera Lloji i programit 04760: Zhvillimi i Turizmit				
a) Përshkrimi i shkurtër i projektit						
i. Situata						
Velipoja është një ndër destinacionet më të njohura të bregdetit Shqiptar me vlerat e padiskutueshme dhe potencialet e konsiderueshme për zhvillimin e turizmit të diellit erërës. Aktualisht frekuentohet nganjënumër i madh pushuesish gjatë sezonit të verës të përqëndruar kryesisht vetëm në muajt korriku gusht, por Velipoja zotëron potenciale të tilla që ky sezon të jetë më masiv dhe më i shtrirë në kohë. Dita e hapjes së sezonit turistik është zhvilluar çdo vit këtu vitet e fundit me pjesëmarrjen e banorëve të zonës dhe qytetarëve nga Shkodra. Organizimi i kësaj feste kontribuon ndjeshëm në përmirësimin e promovimit që i bëhet Velipojës dhe kështu ndikon drejtpërdrejt në rritjen e numrit të vizitorëve dhe pushuesve në Velipojë.						
ii. Synimi i projektit						
– Promovimi i vlerave natyrore turistike të plazhit të Velipojës.						
iii. Aktivitetet kryesore të projektit						
– Program artistik. – Aktivitete sportive në rërë. – Publikimi i materialeve promovionale.						
<i>Procedura e zhvillimit të aktivitetit do të bëhet me thirrje publike, ku komisioni artistik do gjykojë projektin më të mirë.</i>						
b) Rezultatet që prisni						
– Promovimi i burimeve dhe atraksioneve turistike të Velipojës nëpërmjet organizimit të Ditës së Hapjes së Sezonit turistik						
c) Aktorët e mundshëm				d) Kontributet e mundshme në projekt		
– Bashkia Shkodër – Bizneset përfituese të turizmit. – ATA – Dhoma e Tregtisë dhe e Industrisë – Universiteti i Shkodrës, Fakulteti i Turizmit.				– Bashkia Shkodër.		
e) Shpenzimet ellogaritura						
Shpenzimet për çdo aktivitet 2019		Totali (mijë lekë)	Nga kjo:			
			Pa ga	Siguri me	Operat ive	Transferi me Kapit ale
A.1	Organizimi i aktivitetit (Baner, postera, koncert, foni, Dj, etj).	450				450
Shuma		450				450
Shpenzimet për çdo aktivitet 2020		Totali (mijë lekë)	Nga kjo:			
			Pa ga	Siguri me	Operat ive	Transferi me Kapit ale
A.1	Organizimi i aktivitetit (Baner, postera, koncert, foni, Dj, etj).	450				450
Shuma		450				450
Shpenzimet për çdo aktivitet 2021		Totali (mijë lekë)	Nga kjo:			
			Pa ga	Siguri me	Operat ive	Transferi me Kapit ale
A.1	Organizimi i aktivitetit (Baner, postera, koncert, foni, Dj, etj).	450				450
Shuma		450				450
f) Periudha e zbatimit Janar - Dhjetor 2019 Janar - Dhjetor 2020 Janar - Dhjetor 2021		g) Përgatiti dhe ndjek realizimin e projektit: Drejtoria e Turizmit				



Nr.13	P04760.03.A4. Festa e Thethit	Funksioni 4 : ÇËSHTJE EKONOMIKE N/Funksioni: 047 Industri të tjera Lloji i programit 04760: Zhvillimi i Turizmit				
a) Përshkrimi i shkurtër i projektit						
i. Situata						
Zona e Thethit është njëngadestacionet më atraktive të territorit të Bashkisë Shkodër emëgjërë. i gjendur në zemrë të Alpeve ofron mundësi të jashtëzakonshme për zhvillimin e shumëllojshëm të turizmit malor dhe të aventurës. Vitet e fundit Thethi është konsoliduar më tej mirësidestacioni i turizmit malor dhe zhvillimi i turizmit është në rritje. Hapja e sezonit turistik në Theth do të shoqërohet me organizimin e "Festës së Thethit", një festë e kthyer tashmë në traditë. Kjo festë ka për qëllim të promovojë Thethin si destinacion turistik dhe të ketë vizitorët vendas pasi aktualisht ata përbëjnë vetëm një pjesë të vogël të turizmit në Theth.						
ii. Synimi i projektit						
– Promovimi i vlerave natyrore turistike të fshatit Theth.						
iii. Aktivitetet kryesore të projektit						
– Organizimi i Festës me të gjithë komponentët e saj: – Lajmerime dhe botime promovionale për festën – Program artistik – Shpenzime logjistike për ngritjen dhe funksionimin e panairit – Pjesëmarrja e operatorëve turistik vendas dhe të rajonit, rrjetit e hotelierisë dhe restoranteve të Thethit.						
<i>Procedura e zhvillimit të aktivitetit do të bëhet me thirrje publike, ku komisioni artistik do gjykojë projektin më të mirë.</i>						
b) Rezultatet që prisni						
– Promovimi i burimeve dhe atraksioneve turistike të Thethit nëpërmjet organizimit të Ditës së Hapjes së Sezonit turistik						
c) Aktorët e mundshëm				d) Kontributet e mundshme në projekt		
– Bashkia Shkodër – Bizneset përfituese të turizmit. – ATA – Dhoma e Tregtisë dhe e Industrisë – Universiteti i Shkodrës, Fakulteti i Turizmit.				– Bashkia Shkodër.		
e) Shpenzimet ellogaritura						
Shpenzimet për çdo aktivitet 2019		Totali (mijë lekë)	Nga kjo:			
			Pa ga	Siguri me	Operat ive	Transferi me
A.1	Organizimi i aktivitetit (Postera, baner, bluza, kapele, fletëpalosje, program artistik me artistët e zones, transport, foni, Dj, etj)	500			500	
	Shuma	500			500	
Shpenzimet për çdo aktivitet 2020		Totali (mijë lekë)	Nga kjo:			
			Pa ga	Siguri me	Operat ive	Transferi me
A.1	Organizimi i aktivitetit (Postera, baner, bluza, kapele, fletëpalosje, program artistik me artistët e zones, transport, foni, Dj, etj)	500			500	
	Shuma	500			500	
Shpenzimet për çdo aktivitet 2021		Totali (mijë lekë)	Nga kjo:			
			Pa ga	Siguri me	Operat ive	Transferi me
A.1	Organizimi i aktivitetit (Postera, baner, bluza, kapele, fletëpalosje, program artistik me artistët e zones, transport, foni, Dj, etj)	500			500	
	Shuma	500			500	
f) Periudha e zbatimit Janar - Dhjetor 2019 Janar - Dhjetor 2020 Janar - Dhjetor 2021		g) Përgatiti dhe ndjek realizimin e projektit: Drejtor ia e Turizmit				





Nr.14	P04760.O3.A5. Dita e biçikletave	Funksioni 4 : ÇËSHTJE EKONOMIKE N/Funksioni: 047 Industri të tjera Lloji i programit 04760: Zhvillimi i Turizmit							
a) Përshkrimi i shkurtër i projektit									
i. Situata									
Shkodra është qyteti numër një në Shqipëri për përdorimin e biçikletës menjëtradi të tërëshmet për përdorimin të saj që zëfill qënë shekullin 19. Gjithashtu Shkodra renditet në 10 qytetet që përdorin më shumë biçikletë në shkallë europiane. Gjatë periudhës së dikataturës biçikleta ishte më jetikryesor i transportit në Shkodër pasinumi i makinave ishte shumë i kufizuar. Me ardhjen e demokracisë dhe zhvillimin e ekonomisë, numri i makinave ka ardhur vazhdimisht në rritje duke kërcënuar kështu zbehjen e kësaj tradite. Gjithashtu rritja e numrit të makinave rrezikon edhe ndodjen e ajrit ngazazrat dhe elementet e tjetër të mjedisit ngambetjete tyre. Me organizimin e ditës së biçikletave dhe heshndërrimin e saj në një festë të përvitshme synohet ripërtëritja e traditës si edhe promovimi i mënyrës së shëndetshme të jetesës por synohet edhe gjallërimi i jetës kulturore të qytetit duke rritur atraktivitetin e tij.									
ii. Synimi i projektit									
– Promovimi i përdorimit të biçikletës dhe gjallërimi i jetës social-kulturore të Shkodrës.									
iii. Aktivitetet kryesore të projektit									
– Aktivitete të ndryshme me fokus biçikletën – Xhiro demonstrative me bicikleta – Ekspozitë /konkurs fotografie – Publikimi i materialeve promovionale për përdorimin e biçikletës									
<i>Procedura e zhvillimit të aktivitetit do të bëhet me thirrje publike, ku komisioni artistik do gjykojë projektin më të mirë.</i>									
b) Rezultatet që prisni									
Realizimi i kësaj festë do të rrisë ndërgjegjësimin e qytetarëve për përdorimin e biçikletës dhe do të krijojë një atmosferë festive në qytet.									
c) Aktorët e mundshëm				d) Kontributet e mundshme në projekt					
– Bashkia Shkodër – DAR – Klubi i Shumësportësh Vllaznia				– Bashkia Shkodër.					
e) Shpenzimet ellogaritura									
Shpenzimet për çdo aktivitet 2019					Totali (mijë lekë)				
					Nga kjo:				
					Pa ga	Siguri me	Operat ive	Transferi me	Kapit ale
A.1	Organizimi i aktivitetit. (Printime të çertifikatave, bluzave, baner, kartolina, postera, transport materiale, qerapër biçikleta, foni, Dj, ndriçim, etj)	350			350				
Shuma		350			350				
Shpenzimet për çdo aktivitet 2020					Totali (mijë lekë)				
					Nga kjo:				
					Pa ga	Siguri me	Operat ive	Transferi me	Kapit ale
A.1	Organizimi i aktivitetit. (Printime të çertifikatave, bluzave, baner, kartolina, postera, transport materiale, qerapër biçikleta, foni, Dj, ndriçim, etj)	350			350				
Shuma		350			350				
Shpenzimet për çdo aktivitet 2021					Totali (mijë lekë)				
					Nga kjo:				
					Pa ga	Siguri me	Operat ive	Transferi me	Kapit ale
A.1	Organizimi i aktivitetit. (Printime të çertifikatave, bluzave, baner, kartolina, postera, transport materiale, qerapër biçikleta, foni, Dj, ndriçim, etj)	400			400				
Shuma		400			400				
f) Periudha e zbatimit									
Janar - Dhjetor 2019									



BASHKIA
SHKODËR

Janar - Dhjetor 2020
Janar - Dhjetor 2021

g) Përgatiti dhendjekrealizimineprojektit:
DrejtoriaeTurizmit



Nr. 15	P04760.O3:A6. Triathlon	Funksioni 4: ÇËSHTJE EKONOMIKE N/Funksioni 047: Industri të tjera Llojet e programit 04760: Zhvillimi i turizmit				
a) Përshkrimi i shkurtër i projektit:						
i. Situata						
Bashkia Shkodër, në kuadër të zhvillimit të sportit dhe turizmit në liqenin e Shkodrës, organizon aktivitetin e përvitshëm "Triathlon Labeat" – një kompeticion tre garësh: not, çiklizëm dhe vrapim. Qëllimi i këtij aktiviteti është promovimi dhe nxitja e zhvillimit të sportit si një mënyrë e shëndetshme e të jetuarit. Aktiviteti karakterizohet nga pjesmarrja e gjerë e sportistëve dhe amatorëve të sportit nga qytete të ndryshme të Shqipërisë, rajonit dhe Europës. Aktivitete të tilla shërbejnë në promovimin e turizmit natyror në liqenin e Shkodrës, si një aset i pazëvendësueshëm i territorit dhe kontribuon në promovimin e burimeve dhe potencialeve që zotëron Liqeni i Shkodrës për zhvillimin e sporteve ujore dhe turizmit në tërësi.						
ii. Synimi i projektit						
<ul style="list-style-type: none"> – Të nxisë zhvillimin e aktiviteteve sportive ujore – Të ndërgjegjësojë komunitetin për ruajtjen e mjedisit dhe pasurive ujore si Liqeni i Shkodrës. 						
iii. Aktivitetet kryesore të projektit						
<ul style="list-style-type: none"> – Sigurimi i infrastrukturës së nevojshme për realizimin e aktivitetit; – Zhvillimi i tre-garëshit: not-vrapim dhe çiklizëm – Shpallja e fituesve dhe ndarja e çmimeve 						
<i>Procedurapër zhvillimineaktivitetit, dobëhetmethirrepublike,kukomisioni artistik dogjykojëprojektinmëtmirë.</i>						
b) Rezultatet që prisni						
<ul style="list-style-type: none"> – Ndërgjegjësim i rritur për vlerat sportive turistike dhe mjedisore të liqenit të Shkodrës. 						
c) Aktorët e mundshëm			d) Kontributet e mundshme në projekt			
<ul style="list-style-type: none"> – Bashkia Shkodër. – DAR – Klubi Shumësportësh Vllaznia 			<ul style="list-style-type: none"> – Bashkia Shkodër. – Shoqatat Sportive 			
e) Shpenzimet e llogaritura						
Shpenzimet për çdo aktivitet 2019		Totali (mije lekë)	Nga kjo:			
			Paga	Sigurime	Operativ e	Transferim e
A.1	Organizimi dhezhvillimi i aktivitetit.(banera,postera , bluza, çertifikata, qera, transport, foni, Dj, moderat or etj)	350			350	
Shuma		350			350	
Shpenzimet për çdo aktivitet 2020		Totali (mije lekë)	Nga kjo:			
			Paga	Sigurime	Operativ e	Transferim e
A.1	Organizimi dhezhvillimi i aktivitetit.(banera,postera , bluza, çertifikata, qera, transport, foni, Dj, moderat or etj)	350			350	
Shuma		350			350	
Shpenzimet për çdo aktivitet 2021		Totali (mije lekë)	Nga kjo:			
			Paga	Sigurime	Operativ e	Transferim e
A.1	Organizimi dhezhvillimi i aktivitetit.(banera,postera , bluza, çertifikata, qera, transport, foni, Dj, moderat or etj)	400			400	
Shuma		400			400	
f) Periudha e zbatimit		g) Përgatiti dhe ndjek realizimin e projektit:				



Janar - Dhjetor 2019 Janar - Dhjetor 2020 Janar - Dhjetor 2021	Stafi i Drejtorisë së Turizmit
----------------------------------------------------------------------	--------------------------------



Nr. 16	P04760.O3:A7. Mbeshtetje per Panairin e Ornitologjisë		Funksioni 4:ÇËSHTJE EKONOMIKE N/Funksioni 047: Industri të tjera Llojet e programit 04760: Zhvillimi i turizmit				
a) Përshkrimi i shkurtër i projektit:							
i. Situata							
Ornitologjia është fusha shkencore e dedikuar për studimin dhe mbarështimin e zogjve. Shkodra është e njohur për traditën e saj të vecantë në rritjen dhe mbarështimin e zogjve të kafazit. Ne vitin 2017, ne Shkodrën, u organizua për herë të parë, "Panairi i Ornitologjisë" me iniciativën e Federatës Shqiptare të Ornitologjisë (FOSH). Ne këtë panair kishte pjesmarrës nga e gjithë Shqipëria, Kosova, Mali Zi, Maqedonia dhe Italia. Duke parë që ky festival solli një numër të madh të personave që janë të interesuar në mbarështimin e zogjve, mendojme që këto aktivitet t'a mbeshtesim në vazhdimësi në mënyrë që të krijohet një traditë e suksesshme në Shkodër, sepse edhe Shkodra është e njohur për një numër të madh ornitologesh (mbarështues zogjsh).							
ii. Synimi i projektit							
– Rritja e atraktivitetit të territorit të Bashkisë Shkodër nëpërmjet rritjes së numrit të aktiviteteve me interes për vizitorët.							
iii. Aktivitetet kryesore të projektit							
– Konceptimi i panairit në të gjithë elementët e tij. – Organizimi i aktivitetit me pjesëmarrjen e ornitologeve.							
b) Rezultatet që prisni							
• Rikthimi i traditës së Ornitologjisë në qytetin e Shkodrës							
c) Aktorët e mundshëm			d) Kontributet e mundshme në projekt				
– Stafi i Bashkisë Shkodër – FOSH – Bizneset përfituese të turizmit.			– Bashkia – FOSH				
e) Shpenzimet e llogaritura							
Shpenzimet për çdo aktivitet 2019		Totali (mijë lekë)	Nga kjo:				
			Paga	Sigurime	Operativ e	Transferim e	Kapital e
A.1	Zhvillimi i panairit (transport, qera, publikime, katering, etj)	250		250			
	Shuma	250		250			
Shpenzimet për çdo aktivitet 2020		Totali (mijë lekë)	Nga kjo:				
			Paga	Sigurime	Operativ e	Transferim e	Kapital e
A.1	Zhvillimi i panairit (transport, qera, publikime, katering, etj)	250		250			
	Shuma	250		250			
Shpenzimet për çdo aktivitet 2021		Totali (mijë lekë)	Nga kjo:				
			Paga	Sigurime	Operativ e	Transferim e	Kapital e
A.1	Zhvillimi i panairit (transport, qera, publikime, katering, etj)	200		200			
	Shuma	200		200			
f) Periudha e zbatimit		g) Përgatiti dhe ndjek realizimin e projektit:					
Janar - Dhjetor 2019 Janar - Dhjetor 2020 Janar - Dhjetor 2021		Stafi i Drejtorisë së Turizmit					

Nr. 17	P04760.O3:A8. Lojra Popullore Fest	Funksioni 4:ÇËSHTJE EKONOMIKE N/Funksioni 047: Industri të tjera Llojet e programit 04760: Zhvillimi i turizmit				
a) Përshkrimi i shkurtër i projektit:						
i. Situata						
<p>“Lojra Popullore Fest” është një aktivitet me karakter social-kulturor për të rinjtë i cili synon jo vetëm të pasurojë jetën e të rinjve por edhe ti njohë ata me traditat tona kombëtare me anën këngëve, valleve dhe lojrave popullore. Qëllimi i aktivitetit është promovojë paqen, tolerancën, miqësinë në mes të trupave pjesëmarrëse. “Lojra popullore fest” gjithashtu synon që të pasurojë jetën e të rinjve duke i angazhuar ato në identifikimin e vlerave njerëzore e vlerave folklorike e kombëtare e ndërkombëtare. Vetë të rinjtë konkurojnë me performanca me lojra popullore, këngë e valle të traditave kombëtare dhe enografike. Projekti nxit rininë për promovimin e vlerave turistike. Ky aktivitet është kthyer në traditë për qytetin e Shkodrës. Këtë vit do ketë pjesëmarrje të fëmijëve nga gjithë territori i bashkisë. Ky aktivitet do realizohet në amfiteatrin natyror Ana e Malit, Oblikë, në fermën eko sociale.</p>						
ii. Synimi i projektit						
<ul style="list-style-type: none"> – Të pasurojë jetën social kulturore të të rinjve. – Të promovojë dhe t'i njohë ata me traditat e njesive administrative të Bashkisë Shkodër dhe me tej me anë të performimeve të këngëve, valleve dhe lojrave popullore. – Të përfshijë të gjithë njesive administrative të Bashkisë së Shkodrës, nëpërmjet përfaqësimit nga të rinjtë e këtyre njesive. 						
iii. Aktivitetet kryesore të projektit						
<ul style="list-style-type: none"> – Përzgjedhja e trupave candidate për pjesëmarrje – Ngritja e bashkëpunimit me trupat e përzgjedhura – Përgatitja e ambientit ku do zhvillohet aktiviteti: skena, sigurimi i nevojave bazë. <p><i>Procedurapër zhvillimineaktivitetit, dobëhetmethirrejpublike,kukomisioni artistik dogjykojëprojektinmëtmirë.</i></p>						
b) Rezultatet që prisni						
<ul style="list-style-type: none"> – Promovimi i vlerave dhe traditave kulturore të njesive administrative të Bashkisë së Shkodrës dhe angazhimi i të rinjve përmes një pjesëmarrjeje të gjerë 						
c) Aktorët e mundshëm			d) Kontributet e mundshme në projekt			
<ul style="list-style-type: none"> – Staf i Bashkisë Shkodër (Drejtoria e Turizmit; Drejtoria e Shërbimeve Sociale); – Komuniteti – Institucione publike – OJF 			<ul style="list-style-type: none"> – Bashkia Shkodër – DAR – OJF 			
e) Shpenzimet e llogaritura						
Shpenzimet për çdo aktivitet 2019		Totali (mije lekë)	Nga kjo:			
			Paga	Sigurime	Operativ e	Transferim e
A.1	Organizimi i aktivitetit. (Printime,baner, postera, transportmaterialesh dhe trupave pjesmarrësve, foni,Dj, etj)	300			300	
Shuma		300			300	
Shpenzimet për çdo aktivitet 2020		Totali (mije lekë)	Nga kjo:			
			Paga	Sigurime	Operativ e	Transferim e
A.1	Organizimi i aktivitetit. (Printime,baner, postera, transportmaterialesh dhe trupave pjesmarrësve, foni,Dj, etj)	300			300	
Shuma		300			300	
Shpenzimet për çdo aktivitet 2021		Totali (mije lekë)	Nga kjo:			
			Paga	Sigurime	Operativ e	Transferim e
A.1	Organizimi i aktivitetit. (Printime,baner, postera, transportmaterialesh dhe trupave pjesmarrësve, foni,Dj,	300			300	



etj)						
Shuma	300				300	
f) Periudha e zbatimit Janar - Dhjetor 2019 Janar - Dhjetor 2020 Janar - Dhjetor 2021		g) Përgatiti dhe ndjek realizimin e projektit: Stafi i Drejtorisë së Turizmit				

Nr. 18	P04760.04:A1. Rrjeti i Zyrave të informacionit turistik (Qyteti Shkodër, Velipojë,Theth)	Funksioni 4:Çështje Ekonomike N/Funksioni 047: industri te tjera Llojet e programit 04760: Zhvillimi i turizmit				
a) Përshkrimi i shkurtër i projektit:						
i. Situata						
<p>Vitet e fundit gjithnjë e më tepër, territori i Bashkisë Shkodër sheh një numër në rritje të vizitorëve me origjinë nga vende të ndryshme por edhe nga kontinente të ndryshme. Të ndryshme janë jo vetëm vendet e origjinës por edhe tipologjia e udhëtimeve të tyre. Një pjesë vijnë në mënyrë të organizuar nga agjensi të ndryshme shqiptare apo të huaja, por një pjesë e mirë e tyre vijnë në mënyrë të paorganizuar. Kjo tipologji vizitorësh kanë nevojë më shumë se të tjerët për informacion. Vitet e fundit ka qenë një Zyrë e Informacionit Turistik e Bashkisë që ka funksionuar deri nga fillimi i vitit 2015. Në vitin 2016 u bë e mundur hapja e zyrave të informacionit turistik ne Shkodër dhe në Velipojë dhe në 2017, falë bashkëpunimit me ADZM, u ngrit dhe filloi funksionimin e vet edhe zyra ne informacionit turistik në Theth. Zyrat e Thethit dhe të Velipojë funksionojnë vetëm gjatë sezonit turistik (nga maji në tetor ndërsa zyra e informacionit turistik në Shkodër funksionon përgjatë gjithë vitit. Gjatë kësaj periudhe këto zyra kanë ofruar informacion për një numër të madh vizitorësh, vlersohet në rreth 10000 persona numri i turistëve që kanë marrë informacion në rrjetin e zyrave të informacionit turistik. Duke pasur parasysh funksionin e jashtëzakonshëm që kryejnë këto 3 zyra në favor të zhvillimit të turizmit e gjykojmë të domosdoshme vazhdimin e aktivitetit të këtyre zyrave.</p>						
ii. Synimi i projektit						
Synohet përmirësimi i informacionit për vizitorët.						
iii. Aktivitetet kryesore të projektit						
– Mbështetja e këtyre zyrave me staf dhe materialet e nevojshme informative për kryerjen e funksioneve të tyre						
b) Rezultatet që prisni						
Turistët marrin në kohë dhe me cilësi informacion të përditësuar.						
c) Aktorët e mundshëm			d) Kontributet e mundshme në projekt			
<ul style="list-style-type: none"> – Staf i Bashkisë, Drejtorja e Turizmit – Universiteti i Shkodrës – Agjensia Kombëtare e Turizmit 			<ul style="list-style-type: none"> – Bashkia Shkodër. – Bizneset përfituese të turizmit. – Shoqata e Artizanëve 			
e) Shpenzimet e llogaritura						
Shpenzimet për çdo aktivitet 2019		Totali (mije lekë)	Nga kjo:			
			Paga	Sigurime	Operative	Transferime
A.1	Funksionimi i Rrjetit te Zyrave të informacionit turistik (Qyteti Shkodër, Velipojë,Theth)					
	Shuma					
Shpenzimet për çdo aktivitet 2020		Totali (mije lekë)	Nga kjo:			
			Paga	Sigurime	Operative	Transferime
A.1	Funksionimi i Rrjetit te Zyrave të informacionit turistik (Qyteti Shkodër, Velipojë,Theth)					
	Shuma					
Shpenzimet për çdo aktivitet 2021		Totali (mije lekë)	Nga kjo:			
			Paga	Sigurime	Operative	Transferime



A.1	Funksionimi i Rrjetit të Zyrave të informacionit turistik (Qyteti Shkodër, Velipojë, Theth)						
	Shuma						
f) Periudha e zbatimit Janar - Dhjetor 2019 Janar - Dhjetor 2020 Janar - Dhjetor 2021		g) Përgatiti dhe ndjek realizimin e projektit: Stafi i drejtorisë së turizmit.					



Nr. 19	P04760.O5.A1. Hartimi i planit të marketingut të produktit turistik të territorit të Bashkisë Shkodër në bashkëpunim me Universitetin Shkodrës		Funksioni 4 :ÇËSHTJE EKONOMIKE N/Funksioni 047: Industri të tjera Llojet e programit 04760: Zhvillimi i turizmit				
a) Përshkrimi i shkurtër i projektit:							
i. Situata							
Vitet e fundit, turizmi në territorin e Bashkisë Shkodër është zhvilluar me shpejtësi me rritje të konsiderueshme të numrit të turistëve nga viti në vit. Deri më tani kjo rritje ka ardhur si pasojë e punës dhe përpjekjeve të të gjithë aktorëve që janë të interesuar në zhvillimin e turizmit, por pa pasur si linjë guide një dokument strategjik si në nivel lokal ashtu edhe kombëtar. Duke pasur parasysh mungesën e një dokumenti të tillë rezulton e domosdoshme hartimi i këtij dokumenti strategjik, në bashkëpunim edhe me Universitetin e Shkodrës në mënyrë që përpjekjet e të gjithë aktorëve të jenë të koordinuara dhe të orientuara drejt qëllimeve dhe objektivave specifike për sa i përket marketingut turistik dhe në këtë mënyrë edhe zhvillimi i turizmit të njohë arritje të reja.							
ii. Synimi i projektit							
– Zhvillim i turizmit në mënyrë të koordinuar dhe të orientuar.							
iii. Aktivitetet kryesore të projektit							
– Përcaktimi i termave të referencës për hartimin e planit. – Zhvillimi i procedurave të prokurimit publik për konsulencën në hartimin e tij. – Ndjekja dhe asistenca e procesit të hartimit të planit në të gjitha fazat deri në miratimin e tij.							
b) Rezultatet që prisni							
– Disponimi i një dokumenti të planifikimit strategjik për marketingun e territorit.							
c) Aktorët e mundshëm				d) Kontributet e mundshme në projekt			
– Stafi i Bashkisë Shkodër – Universiteti – Njësitë administrative – Bizneset përfituese të turizmit.				– Bashkia – Universiteti – Ministria e Turizmit – Bizneset që operojnë në fushën e turizmit – ADZM			
e) Shpenzimet e llogaritura							
Shpenzimet për çdo aktivitet 2019		Totali (mije lekë)	Nga kjo:				
			Paga	Sigurim e	Operativ e	Transferi me	Kapital e
A.1	Hartimi të planit të Marketingut të territorit.	400				400	
	Shuma	400				400	
f) Periudha e zbatimit			g) Përgatiti dhe ndjek realizimin e projektit:				
Janar - Dhjetor 2019			Stafi i Drejtorisë së Turizmit				



Nr. 20	P04760.O6.A2. Trajnime të punonjësve që ofrojnë shërbime në bizneset turistike.	Funksioni 4: ÇËSHTJE EKONOMIKE N/Funksioni 047: Industri të tjera Llojet e programit 04760: Zhvillimi i turizmit				
a) Përshkrimi i shkurtër i projektit:						
i. Situata						
Zhvillimi i turizmit në Shqipëri dhe në Shkodër është një fenomen relativisht i ri dhe deri para pak kohësh i panjohur. Gjithshtu punonjësit në bizneset turistike nuk dallohen për një eksperiencë të gjatë në fushën e shërbimeve turistike. Një ndër fushat që duhet përmirësuar më tej, një mangësi kjo e vërejtur edhe nga vizitorët që vizitojnë territorin e Bashkisë Shkodër është edhe fusha e shërbimeve turistike. Vitet e fundit ka përpjekjeje për të përmirësuar këtë situatë sidomos nga shkollat profesionale dhe Universiteti por mbetet problem aplikimi në praktikë i njohurive të marra nga bankat e shkollës. Për këtë arsye është parashikuar organizimi i një sesiioni trajnimi me punonjësit e bizneseve turistike në mënyrë që të përmirësohet shërbimi në ato biznese ku ata punojnë.						
ii. Synimi i projektit						
– Përmirësimi i shërbimit në bizneset turistike.						
iii. Aktivitetet kryesore të projektit						
<ul style="list-style-type: none"> – Përcaktimi i termave të referencës për programin e trainimit. – Zhvillimi i procedurave të prokurimit publik për trainimin. – Thirrja publike për punonjësit që janë të interesuar dhe për bizneset që janë të interesuar për trajnimin e punonjësve të tyre – Zhvillimi i trajnimit. 						
b) Rezultatet që prisni						
– Të paktën 20 punonjës të trajnuar.						
c) Aktorët e mundshëm				d) Kontributet e mundshme në projekt		
<ul style="list-style-type: none"> – Stafi i Bashkisë Shkodër – Universiteti – Bizneset përfituese të turizmit. 				<ul style="list-style-type: none"> – Bashkia – Universiteti – Ministria e Turizmit – Bizneset që operojnë në fushën e turizmit 		
e) Shpenzimet e llogaritura						
Shpenzimet për çdo aktivitet 2019		Totali (mije lekë)	Nga kjo:			
			Paga	Sigurime	Operativ e	Transferim e Kapital e
A.1	Zhvillimi i trajnimit.	278			278	
Shuma		278			278	
f) Periudha e zbatimit Janar - Dhjetor 2019			g) Përgatiti dhe ndjek realizimin e projektit: Stafi i Drejtorisë së Turizmit			



Nr. 21	P04760.07.A3. Vendosja e tabelave orientuese dhe informuese në Shkodër		Funksioni 4 :ÇËSHTJE EKONOMIKE N/Funksioni 047: Industri të tjera Llojet e programit 04760: Zhvillimi i turizmit			
a) Përshkrimi i shkurtër i projektit:						
i. Situata						
Shkodra është kryeqendra nga mund të nisë udhëtimi për të vizituar veriperëndimin e Shqipërisë. Nje numër i konsiderueshem i turistëve vine ne Shkodër ne menyre te paorganizuar. Një rrjet i përhapur i informacionit lejon të arrihet shpejt dhe me siguri në destinacionin e dëshiruar. Në kuadër të bashkëpunimit me GIZ, janë vendosur 5 tabela informuese nga të cilat 2 janë dëmtuar nga dukuri natyrore dhe duhet të riparohen dhe rivendosen në hapësirat që kanë qenë më parë. Vihet re se sinjalistika turistike dhe orientuese ëpr në vendet e interesit turistik, aktualisht është e pamjaftueshme. Vendosja e tabelave informuese dhe orientuese në qytetin e Shkodrës do të përmirësonte ndjeshëm shërbimin dhe më konkretisht informacionin që u jepet vizitorëve. Kjo do të rriste ndjeshëm lehtësinë për të vizituar Shkodrën dhe në këtë mënyrë do të çojë në rrijen e numrit të vizitorëve të destinacionit.						
ii. Synimi i projektit						
– Përmirësimi i sinjalistikës dhe i informacionit turistik.						
iii. Aktivitetet kryesore të projektit						
– Riparimi i tabelave ekzistuese dhe instalimi i tyre në vendet përkatëse – Identifikimi i vendeve ku është e nevojshme vendosja e tabelave. – Përcaktimi i llojit të tabelave. – Prodhimi dhe instalimi i tabelave.						
b) Rezultatet që prisni						
– Atraksionet turistike lehtësisht të arritshme.						
c) Aktorët e mundshëm			d) Kontributet e mundshme në projekt			
– Stafi i Bashkisë Shkodër – Njësitë administrative – Bizneset përfituese të turizmit. – Universiteti			– Bashkia – Ministria e Turizmit – Bizneset që operojnë në fushën e turizmit – ADZM – Universiteti			
e) Shpenzimet e llogaritura						
Shpenzimet për çdo aktivitet 2019		Totali (mije lekë) 422	Nga kjo:			
			Paga	Sigurime	Operativ e	Transferime
A.1	Riparimi i tabelave ekzistuese dhe instalimi i tyre në vendet përkatëse	72			72	
A.2	Prodhim dhe instalim i tabelave.	350				350
	Shuma	422			72	350
f) Periudha e zbatimit		g) Përgatiti dhe ndjek realizimin e projektit:				
Janar - Dhjetor 2019		Stafi i Drejtorisë së Turizmit				