

FUNKSIONI 04: Çështjet ekonomike

Programi 04520: Rrjeti rrugor rural

Përmbajtja

HYRJE	2
1. PËRSHKRIM I PËRGJITHSHËM I PROGRAMIT 04520	2
2. QËLLIMET DHE OBJEKTIVAT E POLITIKËS SË PROGRAMIT	5
3. PLANI I SHPENZIMEVE TË PRODUKTEVE TË PROGRAMIT	5
4. PROJEKTET E INVESTIMEVE TË PROGRAMIT	12
5. TË DHËNA MBI PROGRAMIN	24
6. PROJEKTET E PLANIFIKUARA PËR PBA 2023-2025	24

HYRJE

1. Përshkrim i Përgjithshëm i Programit 04520

Vështrim i përgjithshëm		
Ndërtimi, rehabilitimi dhe mirëmbajtja e rrugëve vendore dhe sinjalizimit rrugor brenda juridiksionit të njësisë së vetëqeverisjes vendore.		
Kodi i programit	Përshkrimi i programit	Përshkrimi i aktiviteteve të programit
04520	Rrjeti rrugor rural	<ul style="list-style-type: none">• Ndërtimi dhe mirëmbajtja e sistemeve rrugore dhe strukturave të transportit (rrugë, ura, tunele, parkime, terminale autobusësh, rrugë këmbësore dhe korsi biçikletash etj.) dhe sinjalizimi rrugor i trotuareve dhe shesheve publike vendore nën administrimin dhe përgjegjësië e njësisë së vetëqeverisjes vendore;• Studime për rehabilitimin, përmirësimin, ndërtime të reja në sistemet e transportit për rrjetin rrugor nën administrimin e njësisë vendore;• Marrja e masave për lehtësimin e trafikut dhe kontrollin e sistemit rrugor rural të njësisë vendore;

Tabela 1 Shpenzimet e Programit sipas Kategorive ekonomike

PBA 2023-2025								
Raport	Shpenzimet Totale të Programit sipas Kategorive Ekonomike							
Bashkia Shkoder	Institucioni-							
Programi	4520	Rrjeti rrugor rural						
Shpenzimet e Programit (000 ALL)								
Emri i Artikullit	Kodi i Artikullit	2020	2021	2022	2022	2023	2024	2025
		Fakt	Fakt	Buxh. Fillest.	Buxh. Pritshëm	Plani	Plani	Plani
Paga dhe Sigurime								
Paga	600	0	0	0	0	0	0	0
Sigurime Shoqërore & Shëndetësore	601	0	0	0	0	0	0	0
Korente								
Mallra dhe Shërbime	602	34,074	24,637	44,746	44,746	32,801	32,801	32,801
Subvencion	603	0	0	0	0	0	0	0
Transferta të Brendshme	604	0	0	0	0	0	0	0
Transferta të Jashtme	605	0	0	0	0	0	0	0
Transferta për Familje & Individë	606	0	0	0	0	0	0	0
Shpenzime Kapitale								
Aktive të Paprekshme	230	14,649	14,264	14,232	14,232	1,000	2,000	2,000
Aktive të Prekshme	231	253,384	353,078	371,299	371,299	209,231	276,616	316,897
TOTALI		302,107	391,979	430,277	430,277	243,032	311,417	351,698

Komente

Programi 04520: Rrjeti rrugor rural, ka si burim financimi transfertën pakushtëzuar, të ardhurat e tjera, transfertën specifike, taksën e ndikimit në infrastrukturë dhe tarifa me destinacion. Të ardhurat e programit zënë mesatarisht 67.1% ndërsa shpenzimet neto janë shpenzime që mbulohen nga të ardhurat e tjera mesatarisht me 32.9%.

Pjesën më të madhe të shpenzimeve e zënë shpenzimet kapitale me rreth:

- 86.5% në vitin 2023
- 89.5% në vitin 2024
- 90.7% në vitin 2025.

Shpenzimet korrente zënë:

- 13.5% në vitin 2023
- 10.5% në vitin 2024
- 9.3% në vitin 2025.

2. Qëllimet dhe Objektivat e Politikës së Programit

Tabela 2 Qëllimet dhe Objektivat e Politikës së Programit

POLITIKA E PROGRAMIT					
Programi Buxhetor Afatmesëm		2023-2025			
Programi		04520	Rrjeti rrugor rural		
Përshkrimi i Programit					
<ul style="list-style-type: none"> • Ndërtimi dhe mirëmbajtja e sistemeve rrugore dhe strukturave të transportit (rrugë, ura, tunele, parkime, terminale autobusësh, rrugë këmbësore dhe korsi bicikletash etj.) dhe sinjalizimi rrugor i trotuareve dhe shesheve publike vendore nën administrimin dhe përgjegjësitë e njësisë së vetëqeverisjes vendore; • Studime për rehabilitimin, përmirësimin, ndërtime të reja në sistemet e transportit për rrjetin rrugor nën administrimin e njësisë vendore; • Marrja e masave për lehtësimin e trafikut dhe kontrollin e sistemit rrugor rural të njësisë vendore; 					
1	Qëllimi i Politikës së Programit	Përmirësimi dhe modernizimi i infrastrukturës rrugore urbane dhe infrastrukturës rrugore rurale duke mundësuar akses të plotë të tyre në sistemin e infrastrukturës rrugore kombëtare dhe ndërkombëtare. Ndërtimi, rehabilitimi dhe mirëmbajtja e rrugëve vendore, trotuareve dhe shesheve publike vendore; Përmirësimi i rrjetit të rrugëve rurale duke siguruar lidhjen e të gjitha qendrave të banuara me rrjetin rrugor urban dhe kombëtar.			
	Treguesit e Performancës në nivel Qëllimi	2022	2023	2024	2025
		Buxheti	Plani	Plani	Plani
	Përmirësimi i rrjetit rrugor (aksesueshmëria e tij nga përdoruesit): i) Rrugë të shtruara (asfaltuara ose me çakull) kundrejt rrjetit rrugor të gjithë bashkisë (raporti në %); ii) Rrugë qytetase të shtruara kundrejt rrjetit total të rrugëve qytetase (në %)	0.3%	0.3%	0.3%	0.3%
	Raporti i rrugëve të rrikualifikuara/asfaltuara kundrejt vitit të kaluar (në %)	-12%	-29%	101%	24%
	Raporti i blloqeve të banimit të rrikualifikuara/asfaltuara kundrejt vitit të kaluar (në %)	-82%	-94%	-100%	
	Përmirësimi i rrjetit rrugor (aksesueshmëria e tij nga përdoruesit): i) Rrugë të shtruara (asfaltuara ose me çakull) kundrejt rrjetit rrugor të gjithë bashkisë (raporti në %); ii) Rrugë qytetase të shtruara kundrejt rrjetit total të rrugëve rrethqytetase (në %)	14%	14%	14%	
1.1.	Objektivi i Politikës së Programit	Mirëmbajtja e rrugëve, shesheve dhe trotuareve urbane.			
	Treguesit e Performancës për Objektivin				

	Kosto e mirëmbajtjes m2 (buxheti në lekë për m2 rrugë, trotuare dhe sheshe të mirëmbajtura)	4147.3	4147.3	4147.3	4147.3
	Përmirësimi i rrjetit rrugor (aksesueshmëria e tij nga përdoruesit): i) Rrugë të shtruara (asfaltuara ose me çakull) kundrejt rrjetit rrugor të gjithë bashkisë (raporti në %); ii) Rrugë qytetase të shtruara kundrejt rrjetit total të rrugëve qytetase (në %)	0.3%	0.3%	0.3%	0.3%
	Raporti i rrugëve të mirëmbajtura / ndryshimi në % kundrejt vitit të kaluar	-9%	0%	0%	0%
	Raporti i shesheve të mirëmbajtura / ndryshimi në % kundrejt vitit të kaluar	100%	0%	0%	0%
	Raporti i trotuareve të mirëmbajtura/ ndryshimi në % kundrejt vitit të kaluar	-3%	0%	0%	0%
1.2.	Objektivi i Politikës së Programit	Rikonstruksion rrugë dhe sheshe urbane.			
	Treguesit e Performancës për Objektivin				
	Investime në bashkëfinancim me fondin e zhvillimit të rajoneve dhe FZHR (numër)	0	0	0	0
	Sipërfaqe e shpronësuar në m2	0	0	0	0
	Efiçienca e përdorimit të buxhetit të alokuar për rrjetin rrugor :Kosto e rikonstruksion rrugë urbane m2 (buxheti në lekë për m2 rrugë, të rikonstruktura)	194.0	194.0	185.9	185.8
	Raporti i rrugëve të rikualifikuara/asfaltuara kundrejt vitit të kaluar (në %)	-12%	-29%	101%	24%
	Rrugë urbane: Raporti i rrugëve të ndriçuara kundrejt vitit të kaluar (në %)	-12%	-29%	101%	24%
	Rrugë urbane :Raporti i kanalizimeve të Ujërave të Bardha rikonstruktura të vitit të kaluar (në %)	-12%	-29%	101%	24%
	Rrugë urbane :Raporti i kanalizimeve të Ujërave të zeza rikonstruktura të vitit të kaluar (në %)	-12%	-29%	101%	24%
	Rrugë urbane :Raporti i trotuareve të mirëmbajtura kundrejt vitit të kaluar (në %)	-12%	-29%	101%	24%
	Rrugë urbane :Raporti i sipërfaqeve të parkimit kundrejt vitit të kaluar (në %)	-12%	-29%	101%	24%
	Rrugë urbane :Raporti i rikonstruksionit të ujësjellës (në %)	-12%	-29%	101%	24%
	Rrugë urbane :Raporti i pemeve të mbjella kundrejt vitit të kaluar (në %)	-12%	-29%	101%	24%
	Rrugë urbane :Raporti i sipërfaqes se rikualifikuar me sinjalistikë e plotë për lëvizshmërinë kundrejt vitit të kaluar (në %)	-12%	-29%	101%	24%
	Rrugë urbane : Raporti i banorëve direkt përfitues kundrejt vitit të kaluar (në %)	-12%	-29%	101%	24%

	Efiçenca e përdorimit të buxhetit të alokuar për rrjetin rrugor : Kosto e rikualifikimit urban të blloqeve të banimit dhe shesheve m2 (buxheti në lekë për m2 të blloqeve të banimit dhe shesheve, të rikualifikuara)	194.0	194.0		
	Raporti i blloqeve të banimit të rikualifikuara/asfaltuara kundrejt vitit të kaluar (në %)	-82%	-94%	-100%	
	Bllloqe banimi: Raporti të ndriçuara kundrejt vitit të kaluar (në %)	-82%	-94%	-100%	
	Bllloqe banimi: Raporti i kanalizimeve të Ujërave të Bardha rikonstruktura të vitit të kaluar (në %)	-82%	-94%	-100%	
	Bllloqe banimi : Raporti i kanalizimeve të Ujërave të zeza rikonstruktura të vitit të kaluar (në %)	-82%	-94%	-100%	
	Bllloqe banimi : Raporti i trotuareve të mirëmbajtura kundrejt vitit të kaluar (në %)	-82%	-94%	-100%	
	Bllloqe banimi : Raporti i sipërfaqeve të parkimit kundrejt vitit të kaluar (në %)	-82%	-94%	-100%	
	Bllloqe banimi : Raporti i rikonstruksionit të ujësujllës (në %)	-82%	-94%	-100%	
	Bllloqe banimi: Raporti i pemeve të mbjella kundrejt vitit të kaluar (në %)	-82%	-94%	-100%	
	Bllloqe banimi : Raporti i sipërfaqes së rikualifikuar me sinjalistikë e plotë për lëvizshmërinë kundrejt vitit të kaluar (në %)	-82%	-94%	-100%	
	Bllloqe banimi : Raporti i banorëve direkt përfitues kundrejt vitit të kaluar (në %)	-82%	-94%	-100%	
	Numri i projekteve të parashikuara për sipërfaqe rruge urbane	3	3	3	3
1.3.	Objektivi i Politikës së Programit	Përmirësimi i rrjetit të rrugëve rurale duke siguruar lidhjen e të gjitha qendrave të banuara me rrjetin rrugor urban dhe kombëtar.			
	Treguesit e Performancës për Objektivin				
	Kosto e mirëmbajtjes m2 (buxheti në lekë për m2 rrugë, trotuare dhe sheshe të mirembajtura)	449.8 km rrugë të mirëmbajtura; Numri i Rrugëve në Njësi Administrative 619	449.8 km rrugë të mirëmbajtura; Numri i Rrugëve në Njësi Administrative 619	449.8 km rrugë të mirëmbajtura; Numri i Rrugëve në Njësi Administrative 619	449.8 km rrugë të mirëmbajtura; Numri i Rrugëve në Njësi Administrative 619
	Përmirësimi i rrjetit rrugor (aksesueshmëria e tij nga përdoruesit): i) Rrugë të shtruara (asfaltuara ose me çakull) kundrejt rrjetit rrugor të gjithë bashkisë (raporti në %); ii) Rrugë qytetase të shtruara kundrejt rrjetit total të rrugëve rrethqytetase (në %)	14%	14%	14%	

Efiçienca e alokimit të buxhetit për përmirësimin e infrastrukturës rrugore rurale Buxheti në Lekë i shpenzuara për menaxhimin e rrjetit rrugor kundrejt rrjetit rrugor në km (Lekë për 1 km rrugë (kosto operative dhe mirëmbajtje)	53.15	52.88	52.6	52.6
Efiçienca e përdorimit të buxhetit të alokuar për rrjetin rrugor : Kosto e rikonstruksion rruge rurale m2 (buxheti në lekë për m2 rrugë, të rikonstruktura)	251.9	251.9	251.9	251.9
Raporti i rrugëve të rikualifikuara/asfaltuara kundrejt vitit të kaluar (në %)	-38%	13%	-12%	0%
Raporti i kanalizimeve të Ujërave të Bardha rikonstruktura të vitit të kaluar (në %)	-38%	13%	-12%	0%
Raporti i trotuareve të mirëmbajtura kundrejt vitit të kaluar (në %)	-38%	13%	-12%	0%
Raporti i rikonstruksionit të ujësjellës (në %)	-38%	13%	-12%	0%
Raporti i pemeve të mbjella kundrejt vitit të kaluar (në %)	-38%	13%	-12%	0%
Raporti i sipërfaqes së rikualifikuar me sinjalistikë e plotë për lëvizshmërinë kundrejt vitit të kaluar (në %)	-38%	13%	-12%	0%
Raporti i banorëve direkt përfitues kundrejt vitit të kaluar (në %)	-38%	13%	-12%	0%
Numri i projekteve për sipërfaqe rrugë rurale të rikonstruktura	0	0	0	0

Kryetari i NJQV		Koordinatori i GMS		Drejtuesi i Programit	
Emri Mbiemri	Bardh Spahia	Emri Mbiemri	Tonin Dedaj	Emri Mbiemri	Aljon Koçkiçi
Nënshkrimi		Nënshkrimi		Nënshkrimi	
Datë:		Datë:		Datë:	

3. Plani i Shpenzimeve të Produkteve të Programit

Tabela 3 Planet e Shpenzimeve të Produkteve të Programit

SHPENZIMET E PRODUKTEVE TË PROGRAMIT				
Programi Buxhetor Afatmesëm		2023-2025		
Programi	04520	Rrjeti rrugor rural		
1.1.	Objektivi i Politikës së Programit	Mirëmbajtja e rrugëve, shesheve dhe trotuare urbane		
1.1.A.	Produkti	Mirëmbajtje rrugë sheshe dhe trotuare urbane në territorin e Bashkisë së Shkodrës		
	<i>Kodi i Projektit</i>	P04520.Q1.O1.A1		
	Përshkrimi i Produktit:	Sipërfaqe rrugë të mirëmbajtura në m2; Sheshe të mirëmbajtura në m2 Sipërfaqe Trotuare të mirëmbajtura në m2		
	Njësia Matëse	m2		
		2022	2023	2024
		Buxheti	Plani	Plani
	Sasia	3,054	3,054	3,054
	Kosto totale (në mijë lekë)	12,666	12,666	12,666
	Kosto për njësi (në mijë lekë)	4.1	4.1	4.1
	Ndryshimi në % i Sasisë		0.0%	0.0%
	Ndryshimi në % i koston totale		0.0%	0.0%
	Ndryshimi në % i koston për njësi		0.0%	0.0%
1.2.	Objektivi i Politikës së Programit	Rikonstruksion rrugë dhe sheshe urbane.		
1.2.A.	Produkti	Rikonstruksion rrugë urbane		
	<i>Kodi i Projektit</i>	P04520.Q1.O2.A1 - P04520.Q1.O2.A60.		
	Përshkrimi i Produktit:	m2 Sipërfaqe rrugë e rikualifikuar/asfaltuar		
	Njësia Matëse	m2		
		2022	2023	2024
		Buxheti	Plani	Plani
	Sasia	21,897	15,639	31,374
	Kosto totale (në mijë lekë)	111,121	85,599	168,794
	Kosto për njësi (në mijë lekë)	5.1	5.5	5.4
	Ndryshimi në % i Sasisë		-28.6%	100.6%
	Ndryshimi në % i koston totale		-23.0%	97.2%
	Ndryshimi në % i koston për njësi		7.9%	-1.7%
1.2.B.	Produkti	Rikonstruksion sheshe urbane		
	<i>Kodi i Projektit</i>	P04520.Q1.O2.A62-P04520.Q1.O2.A74.		

	Përshkrimi i Produktit:	m2 Sipërfaqe bllloqe pallatesh rruge e rikualifikuar/asfaltuar			
	Njësia Matëse	m2			
		2022	2023	2024	2025
		Buxheti	Plani	Plani	Plani
	Sasia	1,461	88	0	0
	Kosto totale (në mijë lekë)	7,533	454	0	0
	Kosto për njësi (në mijë lekë)	5.2	5.2	#DIV/0!	#DIV/0!
	Ndryshimi në % i Sasisë		-94.0%	-100.0%	#DIV/0!
	Ndryshimi në % i kostos totale		-94.0%	-100.0%	#DIV/0!
	Ndryshimi në % i kostos për njësi		0.1%	#DIV/0!	#DIV/0!
1.2.C.	Produkti	Projekte sipas prioriteteve në planet e investimeve kapitale urbane të Bashkisë Shkodër			
	<i>Kodi i Projektit</i>	P04520.Q1.O2.A1.			
	Përshkrimi i Produktit:	Projekte të realizuara sipas prioriteteve në planet e investimeve			
	Njësia Matëse	Numri i projekteve			
		2022	2023	2024	2025
		Buxheti	Plani	Plani	Plani
	Sasia	3	3	3	3
	Kosto totale (në mijë lekë)	1,000	1,000	2,000	2,000
	Kosto për njësi (në mijë lekë)	333.3	333.3	666.7	666.7
	Ndryshimi në % i Sasisë		0.0%	0.0%	0.0%
	Ndryshimi në % i kostos totale		0.0%	100.0%	0.0%
	Ndryshimi në % i kostos për njësi		0.0%	100.0%	0.0%
1.3.	Objektivi i Politikës së Programit	Përmiresimi i rrjetit të rrugëve rurale duke siguruar lidhjen e të gjitha qendrave të banuara me rrjetin rrugor urban dhe kombëtar.			
1.3.A.	Produkti	Rrugë të mirëmbajtura në Njësi Administrative			
	<i>Kodi i Projektit</i>	P04520.Q1.O3.A1.			
	Përshkrimi i Produktit:	Sipërfaqe Rruge rurale të asfaltuara dhe të paasfaltuara për mirëmbajtje në m2;			
	Njësia Matëse	m2			
		2022	2023	2024	2025
		Buxheti	Plani	Plani	Plani
	Sasia	378,800	380,800	382,800	382,800
	Kosto totale (në mijë lekë)	20,135	20,135	20,135	20,135
	Kosto për njësi (në mijë lekë)	0.1	0.1	0.1	0.1
	Ndryshimi në % i Sasisë		0.5%	0.5%	0.0%
	Ndryshimi në % i kostos totale		0.0%	0.0%	0.0%
	Ndryshimi në % i kostos për njësi		-0.5%	-0.5%	0.0%
1.3.B.	Produkti	Rikonstruksion i rrugëve rurale			
	<i>Kodi i Projektit</i>	P04520.Q1.O3.A3 - P04520.Q1.O3.A86.			
	Përshkrimi i Produktit:	m2 Sipërfaqe rruge e rikualifikuar/asfaltuar			

Njësia Matëse	m2			
	2022	2023	2024	2025
	Buxheti	Plani	Plani	Plani
Sasia	27,482	31,030	27,162	27,162
Kosto totale (në mijë lekë)	109,092	123,178	107,822	107,822
Kosto për njësi (në mijë lekë)	4.0	4.0	4.0	4.0
Ndryshimi në % i Sasisë		12.9%	-12.5%	0.0%
Ndryshimi në % i koston totale		12.9%	-12.5%	0.0%
Ndryshimi në % i koston për njësi		0.0%	0.0%	0.0%

Kryetari i NJQV		Koordinatori i GMS		Drejtuesi i Programit	
Emri Mbiemri	Bardh Spahia	Emri Mbiemri	Tonin Dedaj	Emri Mbiemri	Aljon Koçkiçi
Nënshkrimi		Nënshkrimi		Nënshkrimi	
Datë:		Datë:		Datë:	

4. Projektet e Investimeve të Programit

Tabela 4 Projektet e Investimeve të Programit

PBA2023-2025 (000 ALL)											
Projektet e Investimeve											
Bashkia Shkoder				Institucioni -							
Programi				4520	Rrjeti rrugor rural						
Kodi Projektit	Emri i Projektit	Kosto Totale e Projektit	Burimi i Financimit	Data Fillimit	Data Përfund.	2020	2021	2022	2023	2024	2025
						Fakti	Fakti	Buxheti	Plani	Plani	Plani
1410202	SHPRONESIME		Fondet e veta	2017	2019	4,256	398	22,724			
1410460	Rikonstruksion Rruga Gjergj Jakin Bërdicë e Sipërme, rruga e Palokajve Bërdicë e Madhe	16,947	Fondet e veta	2018	2019			7			
1410464	Rikonstruksion i rrugës Rragam- Sheldi Loti II	17,670	Fondet e veta	2019	2019	7,564	5,344	1			
1410415	Rikonstruksion rruga e "Karinëve"	6,028	Fondet e veta	2018	2019		15				
1410454	Rikonstruksion Degëzime Rruga e "Shirokës"	11,334	Fondet e veta	2019	2019	5,352	1,832	1			
1410495	Rikonstruksion Rrugë Velipojë Plazh	80,759	Fondet e veta	2019	2019	16,851	6,434	21			
1410496	Sistemim asfaltim rruga Hamidije, Shtoj i Vjetër	18,636	Fondet e veta	2019	2019	8,750					
1410497	Sistemim asfaltim rruga nacionale pika Ada- By Pass	16,130	Fondet e veta	2019	2019	5,856	2,354				
1410498	Sistemim asfaltim rruga Myzyraj Dobraq	9,651	Fondet e veta	2019	2019	7,601					
1410499	Sistemim- Asfaltim i rrugës Muriqan- Goricë	15,754	Fondet e veta	2019	2019	7,653	4,333	1			
1410500	Sistemim- Asfaltim i rrugëve të brendshme, fshati Guri i Zi, (Rruga e Xhamisë, Loti 1)	11,779	Fondet e veta	2019	2019	4,332	1,869	1			
1410501	Sistemim asfaltim rruga "Ura e Mesit- Drisht"	11,648	Fondet e veta	2019	2019	1,724					
1410518	Rikonstruksion Rruga Udhakryq	25,288	Fondet e veta	2019	2019	9,934					

1410519	Rikonstruksion Rruga Cen Broja	7,427	Fondet e veta	2019	2019	5,088				
1410520	Rikonstruksion rrugë Bahcallëk	5,398	Fondet e veta	2019	2019	3,326				
1410524	Rikonstruksion Rruga "Zabelej"	11,183	Fondet e veta	2019	2019	3,457				
1410538	Rikonstruksion i rrugës Hafiz Ali Ulqinaku	6,601	Fondet e veta	2019	2019	3,007	2,137		1	
1410552	Sistemim asfaltim Rrugë të brendshme fshati "Samrisht i Vjetër"	14,701	Fondet e veta	2019	2019	6,288	3,149		1	
1410553	Sistemim asfaltim Rruga "Dajçit të ri"- (Shkolla e Mesme Dajç)	9,609	Fondet e veta	2019	2019	4,045				
1410554	Sistemim- Asfaltim i rrugës "Mollojsve", Bërdicë Sipërme	8,887	Fondet e veta	2019	2019	4,436				
1410555	Sistemim- Asfaltim i Rrugës së Varrezave të Fshatit Mali- Hebaj	12,522	Fondet e veta	2019	2019	5,947				
1410557	Sistemim- Asfaltim i rrugës përmes fshatit Ganjollë	4,173	Fondet e veta	2019	2019				8	
1410576	Zgjatim i rrjeteve K.U.Z, K.U.B dhe Ujësjetës i rrugës Zef Kakarriqi përgjatë rrugës Mirash Avana	3,805	Fondet e veta	2019	2019	908				
M062993	Shpronësime	18,853	Tr. Kushtezuar	2020	2020	10,116				
1410521	Rikonstruksion degëzim Rruga "Hamz Kazazi"- Projektim	191	Fondet e veta	2020	2020	191				
1410522	Rikonstruksion degëzim Rruga "Hoxha Tahsim"- Projektim	66	Fondet e veta	2020	2020	66				
1410526	Rikonstruksion Rruga "Paqes" dhe Rruga "Besa Shqiptare"-Projektim	467	Fondet e veta	2020	2020	467				
1410534	Rikonstruksion Rruga "Gjon Shllaku"- Projektim	57	Fondet e veta	2020	2020	57				
1410535	Rikonstruksion degëzim Rruga "Marin Biçikemi"- Projektim	89	Fondet e veta	2020	2020	89				
1410536	Rikonstruksion degëzim Rruga "At Gjergj Fishta"- Projektim	111	Fondet e veta	2020	2020	111				
1410537	Rikonstruksion i rrugës Vehbi Ismaili (shtesë)- Projektim	383	Fondet e veta	2019	2020	383				
1410551	Rikualifikim Urban Blloqe Banimi "Shtatë Shaljanët"- Projektim	219	Fondet e veta	2020	2020	219				
1410580	Rikualifikim urban i bllokut tek ish- Devizioni- Projektim	642	Fondet e veta	2019	2020	642				
1410581	Sistemim- Asfaltim i rrugës "Ramoshaj- Trush- Projektim	615	Fondet e veta	2019	2020	615				
1410582	Sistemim- Asfaltim rrugë të brendshme Fshati Rec i Ri- Projektim	459	Fondet e veta	2019	2020	459				
1410583	Sistemim- Asfaltim rrugë të brendshme Fshati Rec- Pulaj-Projektim	430	Fondet e veta	2019	2020	430				
1410584	Sistemim Asfaltim rruga Prekaj Fshati Sektor- Velipoje- Projektim	520	Fondet e veta	2019	2020	520				

1410585	Sistemim Asfaltim rrugë e brendshme Fshati Sektor- Velipojë-Projektim	475	Fondet e veta	2019	2020	475				
1410586	Sistemim Asfaltim rruga varrezave Bardhaj- Projektim	475	Fondet e veta	2019	2020	475				
1410587	Sistemim Asfaltim i rrugëve të lagjeve, fshatit Juban (rruga Rragam Loti 1)- Projektim	617	Fondet e veta	2019	2020	617				
1410596	Rikonstruksion Rruga "Rexhep Dizdari"- Projektim	155	Fondet e veta	2020	2020	155				
1410597	Rionstruksion Rruga "Safet Hoxha"- Projektim	160	Fondet e veta	2020	2020	160				
1410598	Rikonstruksion degëzim Rruga "Ibrahim Rugova"- Projektim	75	Fondet e veta	2020	2020	75				
1410599	Rikonstruksion Rruga "Daniel Mozali"- Projektim	319	Fondet e veta	2020	2020	319				
1410601	Rikonstruksion Rruga "I Qershori"- Projektim	522	Fondet e veta	2020	2020	522				
1410604	Rikonstruksion Rruga "Karakaçej"- Projektim	49	Fondet e veta	2020	2020	49				
1410605	Rikonstruksion degëzim Rruga "Pogej"- Projektim	71	Fondet e veta	2020	2020	71				
1410606	Rikonstruksion degëzim Rruga "Lin Delia"- Projektim	236	Fondet e veta	2020	2020	236				
1410607	Rikonstruksion Rruga "Magjoni"- Projektim	522	Fondet e veta	2020	2020	522				
1410610	Rikonstruksion i Rrugës "Ymer Prizreni"- Projektim	254	Fondet e veta	2020	2020	254				
1410635	Rikonstruksion Rruga "Mehmet Shpendi"- Projektim	655	Fondet e veta	2020	2020	655				
1410641	Rikualifikim Urban blloqe banimi "Bulevardi Zogu i Parë" (Pas Furrës së bukës Hysaj)- Projektim	120	Fondet e veta	2020	2020	120				
1410642	Rikonstruksion Blloku i Pallateve "Osja Falltores" (krahu i majtë)- Projektim	98	Fondet e veta	2020	2020	98				
1410643	Rikualifikim Urban Blloqe Banimi "Lekë Dukagjini" (tek ish vajguri)- Projektim	254	Fondet e veta	2020	2020	254				
1410644	Rikualifikim Urban Blloqe Banimi "Lekë Dukagjini"- (tek Rajoni nr. 2)- Projektim	275	Fondet e veta	2020	2020	275				
1410645	Rikualifikim Urban Blloqe banimi Rruga "Lëvizja e Postribës" (përballë Mërkatës)- Projektim	102	Fondet e veta	2020	2020	102				
1410646	Rikualifikim Urban Blloqe banimi Rruga "Europa" (tek ish qendra ekonomike e arsimit)- Projektim	219	Fondet e veta	2020	2020	219				
1410648	Rikonstruksion i Bllokut të pallateve "Mehmet Pashë Plaku" (afër servis Jubanit)- Projektim	448	Fondet e veta	2020	2020	448				
1410649	Rikonstruksion i Bllokut të pallateve "Mehmet Pashë Plaku" (përballë Medresesë)- Projektim	178	Fondet e veta	2020	2020	178				

1410650	Rikonstruksion i Bllokut të pallateve "Mehmet Pashë Plaku" (përballë shkollës Ali Laçej)- Projektim	325	Fondet e veta	2020	2020	325				
1410652	Sistemim asfaltim Rruga "Pentar i Poshtëm"- Projektim	299	Fondet e veta	2020	2020	299				
1410655	Sistemim- Asfaltim i rrugës së Varrezave në fshatin Bërdicë e Mesme- Projektim	324	Fondet e veta	2020	2020	324				
1410656	Sistemim- Asfaltim i Rrugës së "Xhurretëve" në fshatin Trush- Projektim	250	Fondet e veta	2020	2020	250				
1410662	Sistemim Asfaltim Rruga e Xhamisë, Luarzë- Projektim	81	Fondet e veta	2020	2020	81				
1410669	Rehabilitimi i qendrës në fshatin Shtoj i Ri- Projektim	341	Fondet e veta	2020	2020	341				
1410670	Sistemim asfaltim rrugë dytësore në fshatin Guci e Re- Projektim	141	Fondet e veta	2020	2020	141				
1410671	Sistemim asfaltim rrugë e varrezave Grudë e Re- Projektim	260	Fondet e veta	2020	2020	260				
1410672	Sistemim asfaltim segmente rrugësh Rilindja- Demokracia- Hotit në Hot të Ri- Projektim	141	Fondet e veta	2020	2020	141				
1410673	Sistemim asfaltim rruga Drini në Zues- Projektim	67	Fondet e veta	2020	2020	67				
1410684	Sistemim- Asfaltim i rrugës Vukatanë- Guri i Kuq, (Loti 1)- Projektim	462	Fondet e veta	2020	2020	462				
1410687	Sistemim asfaltim rruga Boks- Ura e Rrasekut faza e I- Projektim	237	Fondet e veta	2020	2020	237				
1410688	Sistemim asfaltim rruga Qendër Boks- Ura e Mesit- Projektim	129	Fondet e veta	2020	2020	129				
1410792	Rikonstruksion Rruga "Imzot Zef Simoni"- Projektim	177	Fondet e veta	2020	2020	177				
1410793	Rikonstruksion Rruga e "Dalmaces"- Projektim	270	Fondet e veta	2020	2020	270				
1410794	Rikonstruksion Rruga "Degrand"- Projektim	164	Fondet e veta	2020	2020	164				
1410795	Rikonstruksion Rruga "Zhasin Hakard"- Projektim	160	Fondet e veta	2020	2020	160				
1410796	Rikonstruksion Rruga "Gjino Berri"- Projektim	164	Fondet e veta	2020	2020	164				
1410348	Rikualifikim urban blloqe banimi Zogu i Parë (Xhabije)	86	Fondet e veta	2017	2018	86				
1410343	Rikonstruksion i rrugës Oblikë- Velinaj- Alimetaj, Loti 3	16,403	Fondet e veta	2019	2019	6,857	4,193	6		
1410343	Rikonstruksion i rrugës Oblikë- Velinaj- Alimetaj, Loti 4	9,817	Fondet e veta	2021	2021		9,786	621		
1410464	Rikonstruksion i rrugës Rragam- Sheldi Loti 3	11,568	Fondet e veta	2020	2020	8,634	2,934			
1410455	Rikualifikim Urban i Hyrjes së Qytetit të Shkodrës dhe Parkut për Pushuesit		Fondet e veta	2019	2020	30				
1410503	Sistemim asfaltim rruga Qendër Mes- Kullaj	10,229	Fondet e veta	2019	2019	5,929	4,300	25		

1410521	Rikonstruksion degëzim Rruga "Hamz Kazazi"	3,216	Fondet e veta	2020	2020	3,216				
1410522	Rikonstruksion Rruga "Hoxha Tasim" (degëzim)	1,119	Fondet e veta	2020	2020	1,119				
1410523	Rikonstruksion Rruga "Hamit Gjylbegu"	10,880	Fondet e veta	2019	2019	10,880				
1410526	Rikonstruksion Rruga "Paqes" dhe Rruga "Besa Shqiptare"	9,188	Fondet e veta	2020	2021	4,176	5,011	6		
1410533	Rikonstruksion Rruga "Brioti"	18,128	Fondet e veta	2019	2019	14,727	3,401			
1410542	Rikonstruksion Rruga "Shasi"	12,372	Fondet e veta	2019	2019	12,372				
1410547	Rikualifikim i bllokut urban, rruga Daut Boriçi	8,253	Fondet e veta	2019	2020	6,287	1,963	4		
1410550	Rikualifikim Urban Blloqe Banimi "Henrik Laca"	10,852	Fondet e veta	2019	2019	9,154	1,314	385		
1410690	Rikonstruksion Rruga "Rexhep Dizdari"	3,135	Fondet e veta	2020	2021	1,565	1,569	165		
1410691	Rikonstruksion Rrugët e brendshme Shirokë	6,285	Fondet e veta	2020	2021	2,802	3,482			
1410699	Rikonstruksion Rruga e "Korpusit"	21,691	Fondet e veta	2020	2021	6,254	12,244	3,197		
1410709	Rikonstruksion i Rrugës "Ymer Prizreni"	4,488	Fondet e veta	2020	2021	1,545	2,943	1		
1410728	Rikualifikim Urban blloqe banimi "Bulevardi Zogu i Parë" (Pas Furrës së bukës Hysaj)	2,020	Fondet e veta	2020	2020	2,020				
1410730	Rikualifikim Urban Blloqe banimi Rruga e "Korpusit" (Enti Kombëtar i Banesave)	8,045	Fondet e veta	2020	2021	757	6,684	609		
1410736	Rikonstruksion i Bllokut të pallateve "Mehmet Pashë Plaku" (afër servis Jubanit)	8,684	Fondet e veta	2020	2021	4,248	4,416	29		
1410737	Rikonstruksion i Bllokut të pallateve "Mehmet Pashë Plaku" (përballë Medresesë)	2,829	Fondet e veta	2020	2021	1,021	1,808	402		
1410738	Rikonstruksion i Bllokut të pallateve "Mehmet Pashë Plaku" (përballë shkollës Ali Laçej)	5,697	Fondet e veta	2020	2021	1,359	3,337	1,005		
1410740	Sistemim asfaltim Rruga "Darragjat", Dajç	19,190	Fondet e veta	2020	2021	4,104	7,019	8,071		
1410751	Sistemim Asfaltim Rrugë të Brendshme Fshati Gomsiqe	6,339	Fondet e veta	2020	2020	1,442	4,897	1		
1410757	Sistemim- Asfaltim Rruga "Myzyraj", loti II	9,181	Fondet e veta	2020	2021	1,716	7,465	1		
1410758	Sistemim- Asfaltim Rruga e varrezave Bleran	5,959	Fondet e veta	2020	2020	3,407	209	2,342		
1410761	Sistemim asfaltim rrugë e varrezave Grudë e Re	10,109	Fondet e veta	2020	2021	6,260	3,849	1,053		
1410762	Sistemim asfaltim segmente rrugësh Rilindja- Demokracia- Hotit në Hot të Ri	6,143	Fondet e veta	2020	2021	2,111	4,029	205		
1410763	Sistemim asfaltim rruga Drini në Zues	2,839	Fondet e veta	2020	2021	2,173	666	13		
1410775	Sistemim- Asfaltim i rrugës Vukatanë- Guri i Kuq, (Loti 1)	11,407	Fondet e veta	2020	2021	703	5,862	4,844		

1410809	Investime në bashkëfinancim me Fondin Shqiptar të Zhvillimit (FSHZH) dhe Fondin e Zhvillimit të Rajoneve (FZHR)		Fondet e veta	2020	2021	30				
1410249	Projekt i plotë "Rikualifikim urban i rrugicave në Qendrën Historike (kthimi i tyre në dyer druri karakteristike) 50% e 2883796 sipas marrëveshjes me FSHZH		Fondet e veta					1,445		
1410680	Sistemim asfaltim rruga Dani në Bardhaj- Projektim	495	Fondet e veta	2021	2021		495	95		
1410724	Rikonstruksion degëzim Rruga "Besnik Ceka"- Projektim	204	Fondet e veta	2021	2021		204	43		
1410813	Sistemim asfaltim rruga e Drinit Bahcallek- Projektim	364	Fondet e veta	2021	2021		364	72		
1410814	Rikonstruksion rruga "Freskej"- Projektim		Fondet e veta	2021	2022			193		
1410815	Rikonstruksion Rruga "Qafa e Bishkazit"- Projektim	823	Fondet e veta	2021	2021		823	148		
1410816	Rikualifikim Urban Bllok pallatesh: rruga "Nazmi Kryeziu" (Tek Filiali i Postës Rus)	178	Fondet e veta	2021	2021		178	36		
1410826	Projektim Rikonstruksion rrugë Shkodër Qendër	2,820	Fondet e veta	2021	2021		2,820	235		
1410832	Sistemim asfaltim rruga e Mushanit Loti II- Projektim	200	Fondet e veta	2021	2021			241		
1410349	Studim Projektim Rikonstruksion Rruga memorandum i Grecës	70	Fondet e veta	2021	2021			70		
1410381	Studime dhe projektme në bashkëfinancim me Fondin e Zhvillimit të Rajoneve (FZHR)		Fondet e veta	2021	2021		30	1,040		
1410528	Rikonstruksion degëzim Rruga "Lopcej"	151	Fondet e veta	2021	2021		151	31		
1410530	Rikonstruksion Rruga "Ferrukej"	438	Fondet e veta	2021	2021		438	84	3,179	
1410539	Rikonstruksion i rrugës "9 Nuset" Loti II	262	Fondet e veta	2021	2021		262	53		
1410544	Rikonstruksion Rruga (degëzim) "At Zef Valentini"- Projektim	423	Fondet e veta	2021	2021		423	82		
1410603	Rikonstruksion Rruga "Muharrem Dragovoja"	334	Fondet e veta	2021	2021		334	67		
1410608	Rikonstruksion degëzim Rruga "Treni i Mallrave"	106	Fondet e veta	2021	2021		106	23		
1410611	Rikonstruksion vazhdimi i Rrugës "Bardhosh Dani" në lidhje me Rrugën "Rrojej"	775	Fondet e veta	2021	2021		775	141		
1410612	Rikonstruksion i Rrugës "Milosao"	240	Fondet e veta	2021	2021		240	49		
1410613	Rikonstruksion i Rrugës "Riza Dani"	155	Fondet e veta	2021	2021		155	33		
1410614	Rikonstruksion i Rrugës pranë shkollës "Ali Laçej"	577	Fondet e veta	2021	2021		577	108		
1410636	Rikonstruksion vazhdimi i Rrugës "Ajasëm"	153	Fondet e veta	2021	2021		153	652		
1410638	Rikonstruksion Rruga "Milan Shuflaj"	767	Fondet e veta	2021	2021		767	140		
1410640	Rikonstruksion Rruga "Don Nikollë Kaçorri"	299	Fondet e veta	2021	2021		299	60		

1410647	Rikualifikim Urban Bllok Pallatesh Rruga "Bashkimi"	334	Fondet e veta	2021	2021		334	67			
1410651	Rikonstruksion i Bllokut të pallateve Rruga "Arkitekt Sinani"	452	Fondet e veta	2021	2021		452	88			
1410658	Sistemim- Asfaltim Degëzim i rrugës "Gjomarkaj"	116	Fondet e veta	2021	2021		33	83			
1410753	Sistemim asfaltim rruga Ças- Projektim	334	Fondet e veta	2021	2021			401			
1410754	Rikonstruksion trotuari, Baks i Ri- Projektim	133	Fondet e veta	2021	2021			161			
1410755	Sistemim asfaltim rruga Viluni- Projektim	705	Fondet e veta	2021	2021			834			
1410773	Sistemim- Asfaltim i rrugës Oblike- Pallate- Projektim	286	Fondet e veta	2021	2021			344			
1410774	Sistemim- Asfaltim i rrugës Oblikë Qendër- Lagjja Lami dhe Rashkej- Projektim	585	Fondet e veta	2021	2021			692			
1410826	Projektim Rikonstruksion rrugë Shkodër Qendër		Fondet e veta	2021	2021			207			
1410827	Projektim Rikualifikim Urban blloqe Shkodër Qendër	496	Fondet e veta	2021	2021		496	95			
1410828	Projektim Rehabilitim, shtrim dhe asfaltim i rrugëve në Njësi Administrative	1,982	Fondet e veta	2021	2021		1,982	321			
1410829	Rikonstruksion Rrugët e brendshme Shirokë: Rruga e Shtregullave	270	Fondet e veta	2021	2021		270	54			
1410830	Rikonstruksion Rruga "Usta Meta"	379	Fondet e veta	2021	2021		379	74			
1410831	Sistemim asfaltim Rrugë të brendshme fshati Shirq (rruga e Kishës së Shirqit, rruga e Mirukëve)	334	Fondet e veta	2021	2021		334	67			
1410833	Vazhdim i rrugës së Ramoshve (Lagjja Peraj)- Projektim	286	Fondet e veta	2021	2021			344			
1410834	Rikonstruksion Rruga "Mëndafshit"	106	Fondet e veta	2021	2021		106	23			
1410835	Rikonstruksion Rruga "Asdreni"	280	Fondet e veta	2021	2021		280	56			
1410839	Sistemim asfaltim rrugë të brendshme Dobrac (rruga Çeliku, Dinaj, Haxhi Zeneli)- Projektim	577	Fondet e veta	2021	2021			685			
1410841	Sistemim asfaltim rruge në fshatin Shtoj i Vjetër- Guci e re- Projektim	178	Fondet e veta	2021	2021			214			
1410863	Projektim Rikonstruksion rruge Shkoder Qender		Fondet e veta	2022	2022			1,000	1,000	2,000	2,000
1410060	Kontratë kolKol SARR Shtoj i Ri- Grude e Re	27	Fondet e veta	2013	2013			27			
1410105	Kontratë mbikqyrje Sup SARR Bardhaj Kodër II	48	Fondet e veta	2013	2013			48			
1410273	Rikonstruksion blloku pallateve (ish Rajoni nr. 4) Rruga "Bulevardi Skenderbeg"		Fondet e veta	2021	2022			12,849			
1410284	Kontratë kol dtKol SARR Bardhaj Kodër II	15	Fondet e veta	2013	2013			15			
1410285	Kontratë Kolaudimi Kol Investim Gjelbërim	15	Fondet e veta	2013	2013			15			

1410286	Kontratë Kolaudimi Kol SARR Dobraq- Rus II	20	Fondet e veta	2013	2013			20		
1410288	Kontratë Kol SARR Grudë Vinotekë	84	Fondet e veta	2010	2010			84		
1410289	Kontratë mbikqyrje SARR RR, Nja- Golem	250	Fondet e veta	2011	2011			250		
1410290	Kontratë Kol SARR RR, Na- Golem	34	Fondet e veta	2007	2007			34		
1410291	Kontratë kolaudimi Kol SARR Bardhaj Kodër I	16	Fondet e veta	2012	2012			16		
1410334	Supervizim Rr .Pjetër Gjoka	11	Fondet e veta	2014	2014			11		
1410287	Kontratë shtesë Bardhaj Kodër II 20 %	1,109	Fondet e veta	2017	2018			1,109		
1410526	Rikonstrukcion Rruga "Paqes" dhe Rruga "Besa Shqiptare" Loti II	5,202	Fondet e veta	2021	2021		1,895	3,413		
1410709	Rikonstrukcion i Rrugës "Ymer Prizreni" Faza II	3,759	Fondet e veta	2021	2021		3,168	610		
1410724	Rikonstrukcion degëzim Rruga "Besnik Ceka"	3,649	Fondet e veta	2021	2022			3,525	160	
1410771	Sistemim asfaltim rruga Dani në Bardhaj	6,918	Fondet e veta	2021	2022		628	6,386		
1410777	Sistemim- Asfaltim i rrugës Vukatanë- Guri i Kuq, (Loti 2)	13,607	Fondet e veta	2021	2021		1,955	4,700	6,997	
1410817	Sistemim asfaltim rruga e Drinit Bahcallek	6,749	Fondet e veta	2021	2021			4,314	2,489	
1410818	Rikonstrukcion rruga "Freskej"	3,034	Fondet e veta	2021	2021		790	1,617	644	
1410822	Sistemi Asfaltim Rruga e Gështenjave Rrenc, Guri i Zi	7,862	Fondet e veta	2021	2021		1,181	4,025	2,681	
1410833	Vazhdim i rrugës së Ramoshve (Lagja Peraj)	4,512	Fondet e veta	2021	2022			4,706	1,950	
1410836	Sistemim Asfaltim segmenti rrugor rruga "Skenderaj" dhe rruga "Haxhi Cafaj" Golem	6,390	Fondet e veta	2021	2022			4,618	1,821	
1410837	Rehabilitim i qendrës së fshatit Grudë e re, rruga "Kalimtari" dhe rruga Shkolla e re	8,548	Fondet e veta	2021	2022			5,547	4,000	
1410838	Sistemim Asfaltim rrugë të brendshme fshati Hot i Ri	3,644	Fondet e veta	2021	2022			3,705		
1410839	Sistemim asfaltim rrugë të brendshme Dobrac (rruga Çeliku, Dinaj, Haxhi Zeneli)	15,373	Fondet e veta	2021	2022			6,815	9,500	
1410840	Sistemim Asfaltim Rruga "Maliq Idrizi" Shtoj i Ri faza e parë	8,931	Fondet e veta	2021	2022			5,547	4,000	
1410499	Sistemim- Asfaltim i rrugës Muriqan- Goricë (Loti 2)	6,332	Fondet e veta	2021	2021		5,882	476		
1410503	Sistemim asfaltim rruga Qendër Mes – Kullaj, faza II	9,366	Fondet e veta	2020	2021		9,361	1,032		
1410503	Sistemim asfaltim rruga Qendër Mes – Kullaj, faza III	11,806	Fondet e veta	2021	2022			10,377	1,468	
1410530	Rikonstrukcion Rruga "Ferrukej"	8,094	Fondet e veta	2021	2022			4,978		
1410534	Rikonstrukcion Rruga "Gjon Shllaku"	2,552	Fondet e veta	2020	2021		2,547	105		
1410535	Rikonstrukcion degëzim Rruga "Marin Biçikemi"	3,787	Fondet e veta	2021	2021		3,542	446		

1410536	Rikonstruksion degëzim Rruga "At Gjergj Fishta"	4,607	Fondet e veta	2021	2021		4,232	626		
1410539	Rikonstruksion i rrugës "9 Nuset" Loti II		Fondet e veta	2021	2022			685		
1410544	Rikonstruksion Rruga (degëzim) "At Zef Valentini"	9,010	Fondet e veta	2021	2022			5,645	3,427	
1410551	Rikualifikim Urban Blloqe Banimi "Shtatë Shaljanët"	6,590	Fondet e veta	2020	2021		6,588	504		
1410581	Sistemim dhe Asfaltim i Rrugës "Ramoshaj" në fshatin Trush									
		9,380	Fondet e veta	2021	2021		9,374	1,026		
1410582	Sistemim Asfaltim Rrugë të Brendshme Fshati Reç i Ri	7,725	Fondet e veta	2020	2021		7,724	654		
1410584	Sistemim Asfaltim Rruga Prekaj, Fshati Sektor Velipojë	10,380	Fondet e veta	2020	2021		10,380	2,027		
1410585	Sistemim Asfaltim Rrugë të Brendshme, Fshati Sektor Velipojë	9,557	Fondet e veta	2021	2021		1,947	4,053	3,596	
1410587	Sistemim- Asfaltim i rrugëve të lagjeve, fshatit Juban (Rruga "Rragam")	9,369	Fondet e veta	2020	2021		9,341	870		
1410658	Sistemim- Asfaltim Degëzim i rrugës "Gjomarkaj"	2,562	Fondet e veta	2021	2022			2,920		
1410692	Rikonstruksion Rruga "Safet Hoxha" (Investim në proces nga viti 2020)	3,507	Fondet e veta	2020	2021		3,507	588		
1410693	Rikonstruksion degëzim Rruga "Ibrahim Rugova" (Investim në proces nga viti 2020)	1,974	Fondet e veta	2021	2021		1,974	224		
1410694	Rikonstruksion Rruga "Daniel Mozali" (Investim në proces nga viti 2020)	9,808	Fondet e veta	2021	2021		7,195	2,614		
1410694	Rikonstruksion Rruga "Daniel Mozali" Loti II	9,113	Fondet e veta	2021	2021		2,456	4,744	1,958	
1410695	Ndërtim trotuari Rruga nacionale (Rruga e "Tiranës"), Bahcallek (Investim në proces nga viti 2020)	12,792	Fondet e veta	2020	2021		9,939	2,862		
1410698	Rikonstruksion Rruga "1 Qershori" (Investim në proces nga viti 2020)	15,208	Fondet e veta	2020	2021		11,475	3,734		
1410700	Rikonstruksion Rruga e "Myzyrit" (Investim në proces nga viti 2020)	2,311	Fondet e veta	2020	2021		2,302	10		
1410702	Rikonstruksion Rruga "Muharrem Dragovoja"	3,962	Fondet e veta	2021	2021			4,055		
1410704	Rikonstruksion degëzim Rruga "Pogej"	3,359	Fondet e veta	2021	2021		2,954	541		
1410706	Rikonstruksion Rruga "Magjoni"	11,630	Fondet e veta	2021	2021		5,747	5,886		
1410707	Rikonstruksion degëzim Rruga "Treni i Mallrave"	1,813	Fondet e veta	2021	2021		522	1,349		
1410710	Rikonstruksion vazhdimi i Rrugës "Bardhosh Dani" në lidhje me Rrugën "Rrojë"	11,702	Fondet e veta	2021	2022			5,904	6,011	
1410711	Rikonstruksion i Rrugës "Milosao"	4,174	Fondet e veta	2021	2022			4,213		

1410712	Rikonstruksion i Rrugës “Riza Dani”	1,015	Fondet e veta	2021	2022			162		
1410713	Rikonstruksion i Rrugës pranë shkollës “Ali Laçej”	8,721	Fondet e veta	2021	2022			6,615	2,234	
1410714	Rikonstruksion i Rrugës “Dragushej”	11,947	Fondet e veta	2021	2022			7,084	7,050	
1410716	Rikonstruksion vazhdimi i Rrugës “Ajasëm”	14,663	Fondet e veta	2021	2022		400	2,650	11,787	
1410718	Rikonstruksion Rruga "Mehmet Shpendi"	18,154	Fondet e veta	2020	2022		12,172	5,983		
1410718	Rikonstruksion Rruga "Mehmet Shpendi" faza II	9,156	Fondet e veta	2021	2022			9,794		
1410719	Rikonstruksion Rruga "Imzot Zef Simoni"	3,254	Fondet e veta	2020	2021		3,241	14		
1410720	Rikonstruksion Rruga e "Dalmaces"	6,281	Fondet e veta	2021	2021		3,541	2,775		
1410721	Rikonstruksion Rruga "Degrand"	6,316	Fondet e veta	2021	2021		6,316	1,817		
1410722	Rikonstruksion Rruga "Zhasin Hakard"	3,696	Fondet e veta	2021	2021		3,696	611		
1410723	Rikonstruksion Rruga "Gjino Berri"	4,770	Fondet e veta	2021	2021		2,903	1,891		
1410725	Rikonstruksion Rruga "Milan Shuflaj"	11,326	Fondet e veta	2021	2022			3,747	8,050	
1410727	Rikonstruksion Rruga "Don Nikollë Kaçorri"	4,609	Fondet e veta	2021	2021		206	4,449		
1410729	Rikonstruksion Blloku i Pallateve "Osja Falltores" (krahu i majtë)	1,972	Fondet e veta	2021	2021		1,971	101		
1410731	Rikualifikim Urban Blloqe Banimi “Lekë Dukagjini” (tek ish vajguri)	6,736	Fondet e veta	2021	2021		6,735	734		
1410732	Rikualifikim Urban Blloqe Banimi “Lekë Dukagjini”- (tek Rajoni nr. 2)	4,692	Fondet e veta	2020	2021		1,770	2,942		
1410733	Rikualifikim Urban Blloqe banimi Rruga "Lëvizja e Postribës" (përballë Mërkatës)	2,731	Fondet e veta	2020	2021		2,641	361		
1410734	Rikualifikim Urban Blloqe banimi Rruga "Europa" (tek ish qendra ekonomike e arsimit)	4,155	Fondet e veta	2020	2021		4,155	467		
1410735	Rikualifikim Urban Bllok Pallatesh Rruga “Bashkimi”		Fondet e veta	2021	2022			799		
1410739	Rikonstruksion i Bllokut të pallateve Rruga “Arkitekt Sinani”	5,033	Fondet e veta	2021	2022			4,710	454	
1410740	Sistemim asfaltim Rruga "Darragjat", Dajç Loti II	8,067	Fondet e veta	2021	2022			7,000	1,125	
1410741	Sistemim asfaltim Rruga "Pentar i Poshtëm"	6,465	Fondet e veta	2020	2021		6,465	535		
1410744	Sistemim- Asfaltim i rrugës së Varrezave në fshatin Bërdicë e Mesme	6,913	Fondet e veta	2020	2021		6,913	855		
1410745	Sistemim- Asfaltim i Rrugës së “Xhurretëve” në fshatin Trush	7,330	Fondet e veta	2021	2021		7,330	498		
1410750	Sistemim- Asfaltim Rrugë Velipojë Plazh loti III	18,358	Fondet e veta	2021	2022			7,500	28,500	
1410753	Sistemim Asfaltim i rrugës së fshatit Ças	7,224	Fondet e veta	2021	2022			3,599	4,500	

1410754	Rikonstruksion trotuari, Baks i Ri		Fondet e veta	2021	2022			139			
1410755	Sistemim Asfaltim Rruga Viluni	14,333	Fondet e veta	2021	2022			4,666	16,500		
1410759	Rehabilitimi i qendrës në fshatin Shtoj i Ri	11,224	Fondet e veta	2020	2021		11,166	2,124			
1410760	Sistemim asfaltim rrugë dytësore në fshatin Guci e Re	9,880	Fondet e veta	2020	2021		9,880	1,134			
1410773	Sistemim- Asfaltim i rrugës Oblike – Pallate	6,089	Fondet e veta	2021	2022			2,856	3,800		
1410774	Sistemim- Asfaltim i rrugës Oblikë Qendër – Lagjja Lami dhe Rashkej	11,210	Fondet e veta	2021	2022			3,908	12,600		
1410779	Sistemim asfaltim rruga Qendër Boks – Ura e Mesit		Fondet e veta	2021	2022			3,745			
1410797	Sistemim Asfaltim Rruga e Xhamisë, Luarzë	7,994	Fondet e veta	2021	2022		1,733	3,032	3,262		
1410815	Rikonstruksion Rruga "Qafa e Bishkazit"	9,769	Fondet e veta	2021	2022			3,746	6,100		
1410829	Rikonstruksion Rrugët e brendshme Shirokë: Rruga e Shtregullave	4,972	Fondet e veta	2021	2022			5,016			
1410830	Rikonstruksion Rruga "Usta Meta"	7,363	Fondet e veta	2021	2022			4,547	2,873		
1410831	Sistemim asfaltim Rrugë të brendshme fshati Shirq (rruga e Kishës së Shirqit, rruga e Mirukëve)		Fondet e veta	2021	2022			1,099			
1410832	Sistemim Asfaltim Rruga e Mushanit Loti II	3,939	Fondet e veta	2021	2022			3,809	450		
1410834	Rikonstruksion Rruga "Mëndafshit"		Fondet e veta	2021	2022			271			
1410835	Rikonstruksion Rruga "Asdreni"	5,068	Fondet e veta	2021	2022			5,104	7		
1410841	Sistemim asfaltim rrugë në fshatin Shtoj i Vjetër- Guci e re	3,280	Fondet e veta	2021	2022			3,786			
1410853	Rikonstruksion rrugë (Investime të pa detajuara këto fonde të përdoren për investime të paplanifikuara në projekte sipas PBA 2021-2023)		Fondet e veta	2021	2022			24			
1410855	Rikonstruksion degëzim rruga Amadeo- Zbatim, mbikqyrje, kolaudim	5,412	Fondet e veta	2021	2022			5,724			
1410856	Sistemim asfaltim rruga Varezat e Dëshmorëve- Bardhaj- Zbatim, mbikqyrje, kolaudim	9,538	Fondet e veta	2021	2022			10,170			
1410857	Sistemim asfaltim dhe punime mbrojtëse në segmentin Ura e Bardhajve- Shkolla Bardhaj faza II- Zbatim	6,491	Fondet e veta	2021	2022			6,700			
1410858	Rikonstruksion rruga Bajri- Zbatim, mbikqyrje, kolaudim	7,518	Fondet e veta	2021	2022			7,961			
1410864	Rikonstruksion rrugë Shkodër Qendër		Fondet e veta	2022	2022			12,276	29,630	168,794	209,075
1410865	Investim për ndërhyrje për përmirësimin e shtresave rrugore		Fondet e veta	2022	2022			8,852	16,428	107,822	107,822

1410566	Zbatimi i projektit sipas specifikimeve të programit Horizon 2020 PARK4SUMP		Grant	2019	2021	42		3,285			
	Totali	1,243,063				268,037	367,346	385,523	210,231	278,616	318,897

5. Të Dhëna mbi Programin

Tabela 5 Të dhënat e Programit

Të Dhëna Bazë mbi Programin

	Të Përgjithshme	2018	2019	2020	2021	2022
Të dhënat e programit/ Vitet						
Rrugë, sheshe dhe trotuare urbane gjithsej të mirëmbajtura në m2 të ndarë :	Mirëmbajtje e rrugëve, shesheve dhe trotuareve urbane	5,810	3,289	3,160	3,094	3,054
1) Sipërfaqe rrugë të mirëmbajtura në m2;		4,796	2,341	2,644	2,626	2,400
2) Sheshe të mirëmbajtura në m2		0	0	172	0	200
3) Sipërfaqe Trotuare të mirëmbajtura në m2		1,014	948	344	468	454
Rrugë, sheshe dhe trotuare urbane gjithsej në m2 (inventari)	Rruge dhe sheshe urbane	902,799	905,089	906,684	912,304	916,300
1) Sipërfaqe rrugë në m2;		836,981	836,981	836,981	836,981	836,981
2) Sheshe në m2		37,238	37,238	37,238	37,238	37,238
3) Sipërfaqe Trotuare në m2		28,580	30,870	32,465	38,085	42,081
Buxheti i shpenzuar në vite në mijë /lekë		17,216	11,519	11,866	12,666	12,666
Buxheti i shpenzuar për rikonstruksion rrugë urbane në vite në mijë /lekë			146,261	77,106	128,269	112,879
Rrugë urbane ; m2 Sipërfaqe rrugë e rikualifikuar/asfaltuar (Produkti në m2)		12,370	36,473	24,142	24,882	21,897

Rrugë urbane: m2 Sipërfaqe rruge e ndriçuar		7,030	12,769	8,452	24,882	21,897
Rrugë urbane: metër linear Kanalizime K.U.B të rikonstruktuar/ndërtuar		2,250	4,620	3,058	3,802	3,346
Rrugë urbane: metër linear Kanalizime K.U.Z.të rikonstruktuar/ndërtuar		2,035	2,558	693	3,160	2,781
Rrugë urbane: m2 Sipërfaqe trotuare të rikualifikuar		1,395	1,983	1,312	4,256	3,746
Rrugë urbane: m2 Sipërfaqe parkim		200	217	144	145	127
Rrugë urbane: metër linear rrjet Ujësjiellës i rikonstruktuar/ndërtuar		945	2,500	1,500	3,002	2,642
Rrugë urbane: Numër pemë të mbjellura		55	18	80	41	36
Rrugë urbane: m2 Siperfaqe e rikualifikuar me sinjalistikë e plotë për lëvizshmërinë		12,370	36,473	24,142	24,882	21,897
Rrugë urbane: Numër banorë përfitues		1,920	2,500	1,650	1,695	1,492
Buxheti i shpenzuar për rikualifikim urban blloqe banimi në vite në mijë /lekë			32,519	20,837	41,108	7,533
Blloqe banimi: m2 Sipërfaqe blloqe pallatesh rruge e rikualifikuar/asfaltuar (produkte ne m2)		4,200	4,617	4,257	7,974	1,461
Blloqe banimi: m2 Sipërfaqe rruge e ndriçuar		4,200	4,617	4,257	7,974	1,461
Blloqe banimi: metër linear Kanalizime K.U.B të rikonstruktuar/ndërtuar		565	737	680	1,219	223
Blloqe banimi: metër linear Kanalizime K.U.Z.të rikonstruktuar/ndërtuar		480	737	680	1,013	186
Blloqe banimi: m2 Sipërfaqe trotuare të rikualifikuar		185	307	283	1,364	250
Blloqe banimi: m2 Sipërfaqe parkimi		295	451	416	46	9
Blloqe banimi: metër linear rrjet Ujësjiellës i rikonstruktuar/ndërtuar		320	554	580	962	176
Blloqe banimi: Numër pemë të mbjellura		20	62	60	13	2
Blloqe banimi: m2 Sipërfaqe e rikualifikuar me sinjalistikë e plotë për lëvizshmërinë		4,200	4,617	4,257	7,974	1,461
Blloqe banimi: Numër banorë përfitues		1,280	937	863	543	100
Numri i Rrugëve në Njësi Administrative:	Mirëmbajtje rrugë rurale	619	619	619	619	619
<i>Njësia Administrative Bërdicë</i>		57	57	57	57	57

<i>Njësia Administrative Velipojë</i>	38	38	38	38	38
<i>Njësia Administrative Dajç</i>	61	61	61	61	61
<i>Njësia Administrative Rrethina</i>	218	218	218	218	218
<i>Njësia Administrative Postrinë</i>	51	51	51	51	51
<i>Njësia Administrative Ana e Malit</i>	100	100	100	100	100
<i>Njësia Administrative Guri i Zi</i>	94	94	94	94	94
Sipërfaqe Rruge rurale për mirëmbajtje në m2;	429,620	429,930	375,000	262,700	378,800
<i>Sipërfaqe Rrugë rurale të asfaltuara për mirëmbajtje në m2;</i>	108,820	109,130	116,200	3,900	120,000
<i>Sipërfaqe Rrugë rurale të paasfaltuara për mirëmbajtje në m2;</i>	320,800	320,800	258,800	258,800	258,800
Buxheti i shpenzuar në vite për mirëmbajtje rruge rurale në mijë /lekë:	17,196	18,580	18,580	18,580	20,135
<i>Buxheti i shpenzuar në vite për mirëmbajtje rruge rurale të asfaltuar në mijë/lekë</i>	9,352	7,643	7,258	12,607	7,896
<i>Buxheti i shpenzuar në vite për mirëmbajtje rruge rurale të paasfaltuar në mijë /lekë</i>	7,844	10,937	11,322	5,973	12,239
Sipërfaqe rrugë rurale në m2;	2,683,878	2,683,878	2,683,878	2,683,878	2,683,878
<i>Ana Malit</i>	284,680	284,680	284,680	284,680	284,680
<i>Berdicë</i>	122,788	122,788	122,788	122,788	122,788
<i>Dajç</i>	244,480	244,480	244,480	244,480	244,480
<i>Guri i Zi</i>	240,184	240,184	240,184	240,184	240,184
<i>Postrinë</i>	312,956	312,956	312,956	312,956	312,956
<i>Pult</i>	147,000	147,000	147,000	147,000	147,000
<i>Rrethina</i>	818,500	818,500	818,500	818,500	818,500
<i>Shalë</i>	175,000	175,000	175,000	175,000	175,000
<i>Shosh</i>	87,500	87,500	87,500	87,500	87,500
<i>Velipojë</i>	250,790	250,790	250,790	250,790	250,790
Sipërfaqe trotuar rurale në m2;	9,800	9,800	9,800	9,800	9,800
<i>Ana Malit</i>	2,000	2,000	2,000	2,000	2,000

<i>Berdicë</i>		2,000	2,000	2,000	2,000	2,000
<i>Dajç</i>		800	800	800	800	800
<i>Guri i Zi</i>		500	500	500	500	500
<i>Postribë</i>		1,000	1,000	1,000	1,000	1,000
<i>Pult</i>		0	0	0	0	0
<i>Rrethina</i>		500	500	500	500	500
<i>Shalë</i>		0	0	0	0	0
<i>Shosh</i>		0	0	0	0	0
<i>Velipojë</i>		3,000	3,000	3,000	3,000	3,000
Buxheti i shpenzuar për rikonstruksion rruge rurale në vite në mijë /lekë			165,066	122,506	175,489	109,092
m2 Sipërfaqe rruge e rikualifikuar/asfaltuar (Produkti ne m2)		20,060	45,791	32,353	44,208	27,482
metër linear Kanalizime K.U.B të rikonstruktura/ndërtuara		5,780	1,745	1,233	2,804	1,743
m2 Sipërfaqe trotuare të rikualifikuar		2,600	2,097	1,482	3,373	2,097
metër linear rrjet Ujësjiellës i ndërtuar		300	732	820	827	514
Numër pemë të mbjellura		35	71	80	86	54
m2 Sipërfaqe e rikualifikuar me sinjalistikë të plotë për lëvizshmërinë		20,060	45,791	32,353	44,208	27,482
Numër banorë përfitues		1,450	5,664	4,000	5,094	3,167
Gjatësia e rrjetit rrugor të rrugëve lokale të njësisve administrative (në km)		450	450	450	450	450
<i>Njësia Administrative Bërdicë</i>		31	31	31	31	31
<i>Njësia Administrative Velipojë</i>		41	41	41	41	41
<i>Njësia Administrative Dajç</i>		61	61	61	61	61
<i>Njësia Administrative Rrethina</i>		108	108	108	108	108
<i>Njësia Administrative Postribë</i>		78	78	78	78	78
<i>Njësia Administrative Ana e Malit</i>		71	71	71	71	71
<i>Njësia Administrative Guri i Zi</i>		60	60	60	60	60

Numri i projekteve të parashikuara për sipërfaqe rruge urbane dhe blloqe banimi qytet	Projekte	15	24	33	34.2	3
Numri i projekteve për sipërfaqe rrugë rurale të rikonstruara		14	26	21	23	

6. Projektet e planifikuara për PBA 2023-2025

Tabela 4 Emërtimet e aktiviteteve

Projekte të planifikuara			000/lekë
Kodi i projektit/Emërtimi i Aktivitetit	Buxheti 2023	Buxheti 2024	Buxheti 2025
P04520.Q1.O1.A1. Mirëmbajtje rrugë dhe trotuare në territorin e Bashkisë së Shkodrës.	12,666	12,666	12,666
P04520.Q1.O2.A1. Investime në bashkëfinancim me Fondin Shqiptar të Zhvillimit (FSHZH) dhe Fondin e Zhvillimit të Rajoneve (FZHR).	-	-	-
P04520.Q1.O2.A2. Shpronësime.	-	-	-
P04520.Q1.O2.A4. Rikonstruksion Rrugët e brendshme Shirokë: Rruga e Shtregullave. (Investim në proces nga viti 2021).	-	-	-
P04520.Q1.O2.A9. Rikonstruksion Rruga "Daniel Mozali" (Investim në proces nga viti 2020).	-	-	-
P04520.Q1.O2.A10. Rikonstruksion Rruga "Daniel Mozali" Loti II (Investim në proces nga viti 2021).	1,958	-	-
P04520.Q1.O2.A11. Ndërtim trotuari Rruga nacionale (Rruga e "Tiranës"), Bahcallek (Investim në proces nga viti 2020).	-	-	-
P04520.Q1.O2.A12. Sistemim asfaltim rruga e Drinit Bahcallek- (Investim në proces nga viti 2021).	2,489	-	-
P04520.Q1.O2.A13. Rikonstruksion rruga "Freskej" (Investim në proces nga viti 2021).	644	-	-
P04520.Q1.O2.A14. Rikonstruksion Rruga "1 Qershori" (Investim në proces nga viti 2020).	-	-	-
P04520.Q1.O2.A15. Rikonstruksion Rruga e "Korpusit" (Investim në proces nga viti 2020).	-	-	-
P04520.Q1.O2.A17. Rikonstruksion Rruga "Muharrem Dragovoja" (Investim në proces nga viti 2021).	-	-	-
P04520.Q1.O2.A20. Rikonstruksion Rruga "Paqes" dhe Rruga "Besa Shqiptare", Loti II (Investim në proces nga viti 2021).	-	-	-
P04520.Q1.O2.A21. Rikonstruksion Rruga "Ferrukej" (Investim në proces nga viti 2021).	3,179	-	-
P04520.Q1.O2.A30. Rikonstruksion Rruga "Magjoni" (Investim në proces nga viti 2020).	-	-	-
P04520.Q1.O2.A31. Rikonstruksion degëzim Rruga "Treni i Mallrave" (Investim në proces nga viti 2021).	-	-	-
P04520.Q1.O2.A32. Rikonstruksion Rruga "Asdreni" (Investim në proces nga viti 2021).	7	-	-
P04520.Q1.O2.A36. Rikonstruksion i Rrugës "Ymer Prizreni" faza II (Investim në proces nga viti 2021).	-	-	-
P04520.Q1.O2.A37. Rikonstruksion vazhdimi i Rrugës "Bardhosh Dani" në lidhje me Rrugën "Rrojë" (Investim në proces nga viti 2021).	6,011	-	-

P04520.Q1.O2.A38. Rikonstruksion i Rrugës "Milosao" (Investim në proces nga viti 2021).	-	-	-
P04520.Q1.O2.A40. Rikonstruksion i Rrugës pranë shkollës "Ali Laçej" (Investim në proces nga viti 2021).	2,234	-	-
P04520.Q1.O2.A41. Rikonstruksion i Rrugës "Dragushej" (Investim në proces nga viti 2021).	7,050	-	-
P04520.Q1.O2.A43. Rikonstruksion vazhdimi i Rrugës "Ajasëm" (Investim në proces nga viti 2021).	11,787	-	-
P04520.Q1.O2.A46. Rikonstruksion Rruga "Usta Meta " (Investim në proces nga viti 2021).	2,873	-	-
P04520.Q1.O2.A47. Rikonstruksion Rruga "Mehmet Shpendi" (Investim në proces nga viti 2020).	-	-	-
P04520.Q1.O2.A48. Rikonstruksion Rruga e "Dalmacës" (Investim në proces nga viti 2021).	-	-	-
P04520.Q1.O2.A51. Rikonstruksion Rruga "Gjino Berri" (Investim në proces nga viti 2021).	-	-	-
P04520.Q1.O2.A52. Rikonstruksion degëzim Rruga "Besnik Ceka" (Investim në proces nga viti 2021).	160	-	-
P04520.Q1.O2.A53. Rikonstruksion Rruga (degëzim) "At Zef Valentini" (Investim në proces nga viti 2021).	3,427	-	-
P04520.Q1.O2.A55. Rikonstruksion Rruga "Milan Shuflaj".	8,050	-	-
P04520.Q1.O2.A57. Rikonstruksion Rruga "Qafa e Bishkazit" (Investim në proces nga viti 2021).	6,100	-	-
P04520.Q1.O2.A58. Rikonstruksion Rruga "Don Nikollë Kaçorri" (Investim në proces nga viti 2021).	-	-	-
P04520.Q1.O2.A60. Rikonstruksion rrugë Shkodër Qendër.	29,630	168,794	209,075
P04520.Q1.O2.A62. Rikualifikim Urban Blloqe banimi Rruga e "Korpusit" (Enti Kombëtar i Banesave) (Investim në proces nga viti 2020).	-	-	-
P04520.Q1.O2.A70. Rikonstruksion blloku pallateve (ish Rajoni nr. 4) Rruga Bulevardi "Skenderbeg" (Investim në proces nga viti 2020).	-	-	-
P04520.Q1.O2.A73. Rikonstruksion i Bllokut të pallateve "Mehmet Pashë Plaku" (përballë shkollës Ali Laçej) (Investim në proces nga viti 2020).	-	-	-
P04520.Q1.O2.A74. Rikonstruksion i Bllokut të pallateve Rruga "Arkitekt Sinani" (Investim në proces nga viti 2021).	454	-	-
P04520.Q1.O2.A1. Projektim Rikonstruksion rrugë Shkodër Qendër.	1,000	2,000	2,000
P04520.Q1.O2.A2. Projektim Rikualifikim Urban blloqe Shkodër Qendër.	-	-	-
P04520.Q1.O3.A1. Mirëmbajtja e rrugëve rurale.	20,135	20,135	20,135
P04520.Q1.O3.A3. Sistemim asfaltim Rruga "Darragjat", Dajç (Investim në proces nga viti 2020).	-	-	-
P04520.Q1.O3.A4. Sistemim asfaltim Rruga "Darragjat", Dajç Loti II (Investim në proces nga viti 2021).	1,125	-	-
P04520.Q1.O3.A7. Sistemim Asfaltim Rruga e Mushanit Loti II.	450	-	-
P04520.Q1.O3.A15. Sistemim- Asfaltim Degëzim i rrugës "Gjomarkaj" (Investim në proces nga viti 2021).	-	-	-
P04520.Q1.O3.A16. Vazhdim i rrugës së Ramoshve (Lagja			

Peraj).	1,950	-	-
P04520.Q1.O3.A22. Sistemim- Asfaltim Rrugë Velipojë Plazh loti III.	28,500	-	-
P04520.Q1.O3.A26. Sistemim Asfaltim Rruga e Xhamisë, Luarzë (Investim në proces nga viti 2021).	3,262	-	-
P04520.Q1.O3.A28. Sistemim Asfaltim Rrugë të Brendshme, Fshati Sektor Velipojë (Investim në proces nga viti 2021).	3,596	-	-
P04520.O3.A32. Sistemim Asfaltim i rrugës së fshatit Ças.	4,500	-	-
P04520.Q1.O3.A36. Sistemim Asfaltim Rruga Viluni.	16,500	-	-
P04520.Q1.O3.A39. Sistemim- Asfaltim Rruga e varrezave Bleran (Investim në proces nga viti 2020).	-	-	-
P04520.Q1.O3.A45. Sistemim Asfaltim segmenti rrugor rruga "Skenderaj" dhe rruga "Haxhi Cafaj" Golem.	1,821	-	-
P04520.Q1.O3.A46. Rehabilitim i qendrës së fshatit Grudë e re, rruga "Kalimtari" dhe rruga Shkolla e re.	4,000	-	-
P04520.Q1.O3.A47. Sistemim Asfaltim rrugë të brendshme fshati Hot i Ri.	-	-	-
P04520.Q1.O3.A51. Sistemim asfaltim rruga Dani në Bardhaj (Investim në proces nga viti 2021).	-	-	-
P04520.Q1.O3.A53. Sistemim, asfaltim, rrugë të brendshme Dobrac (rruga Çeliku, Dinaj, Haxhi Zeneli).	9,500	-	-
P04520.Q1.O3.A54. Sistemim Asfaltim Rruga "Maliq Idrizi" Shtoj i Ri faza e parë.	4,000	-	-
P04520.Q1.O3.A61. Sistemim asfaltim rruge në fshatin Shtoj i Vjetër- Guci e re.	-	-	-
P04520.Q1.O3.A67. Sistemim- Asfaltim i rrugës Muriqan-Goricë (Loti 2) (Investim në proces nga viti 2020).	-	-	-
P04520.Q1.O3.A68. Sistemim- Asfaltim i rrugës Oblikë-Pallate.	3,800	-	-
P04520.Q1.O3.A69. Sistemim- Asfaltim i rrugës Oblikë Qendër- Lagjja Lami dhe Rashkej.	12,600	-	-
P04520.Q1.O3.A72. Sistemim- Asfaltim i rrugës Vukatanë-Guri i Kuq, (Loti 1). (Investim në proces nga viti 2020).	-	-	-
P04520.Q1.O3.A76. Sistemim Asfaltim Rruga e Gështenjave Rrenc, Guri i Zi (Investim në proces nga viti 2021).	2,681	-	-
P04520.Q1.O3.A78. Sistemim- Asfaltim i rrugës Vukatanë-Guri i Kuq, (Loti 2). (Investim në proces nga viti 2021).	6,997	-	-
P04520.Q1.O3.A83. Sistemim asfaltim rruga Qendër Mes-Kullaj faza III, (Investim në proces nga viti 2021).	1,468	-	-
P04520.Q1.O3.A86. Investim për ndërhyrje për përmirësimin e shtresave rrugore.	16,428	107,822	107,822
P04520.Q1.O4.A4. Projektim Rehabilitim, shtrim dhe asfaltim i rrugëve në Njësi Administrative.	-	-	-
Totali	243,032	311,417	351,698

Nr. 1	P04520.Q1.O1.A1 Mirëmbajtje rrugë dhe trotuare në territorin e Bashkisë së Shkodrës	Funksioni 4: Çështje ekonomike N/Funksioni 045: Transporti Programi 04520: Rrjeti rrugor në Qytet
-------	--	--

a) Përshkrimi i shkurtër i projektit

i. Situata

Bashkia e Shkodrës është përgjegjëse në territorin e juridiksionit të saj në fushën e infrastrukturës dhe shërbimeve publike, bazuar në ligjin Nr. 139/2015, datë 17. 12. 2015, "Për Vetëqeverisjen Vendore", Neni 23 "Funksionet e bashkive në fushën e infrastrukturës dhe shërbimeve publike", pika 4: Ndërtimin, rehabilitimin dhe mirëmbajtjen e rrugëve vendore dhe sinjalizimit rrugor, të trotuareve dhe shesheve publike vendore.

Gjatësia totale e rrjetit rrugor që mirëmbahet në qytet është 202.3 km.

LAGJET QYTET	Gjatësi rrugë (m)	Sipërfaqe rrugë (m ²)	Sipërfaqe Sheshe (m ²)	Rrug të asfaltuara (m ²)	Rrugë të pa asfaltuara (m ²)	Rrugë me shtresë dekorative (m ²)	Rrugë pjesërisht të asfaltuar (m ²)
LAGJJA 1	80,139	298,121	16,009	192,873	94,473	1,122	9,653
LAGJJA 2	34,033	181,540	7,782	144,156	33,420	-	3,964
LAGJJA 3	24,133	109,389	2,284	72,820	29,941	6,628	-
LAGJJA 4	32,669	120,654	9,692	76,327	27,992	6,675	9,660
LAGJJA 5	31,362	127,277	1,471	78,825	48,452	-	-
TOTALI	202,336	836,981	37,238	565,001	234,278	14,425	23,277

Shërbimi i mirëmbajtjes së rrugëve dhe trotuareve në qytet realizohet me sipërmarrje private. Llogaritja e fondit limit për punimet e shërbimit bëhet konform modeleve dhe rregullave të përshkruara në udhëzimin e Këshillit të Ministrave nr.2, datë 8.5.2003, "Për klasifikimin dhe strukturën e kostos së punimeve të ndërtimit" dhe Vendimit Nr. 629, datë 15.7.2015 "Për miratimin e manualeve teknike të çmimeve të punimeve të ndërtimit dhe të analizave teknike të tyre".

Preventivi i punimeve konsiston në kryerjen e punimeve:

- Prerje dhe skarifikim të asfaltit ekzistues;
- Germim dheu me ekskavator goma 0.25 m³, ne themele gjeresi, toke zak, kategoria III, me shkarkim ne toke;
- Punime shtresash (Stabilizant dhe Çakull);
- Punime shtresash asfaltike (Binder dhe Asfaltobeton);
- Prishje struktura prej betoni;
- Punime betoni (C12/15&C16/20) dhe hekuri;
- F.V Bordura betoni 15x25 cm dhe 15x30 cm;
- Punime për KUB & KUZ (F.V Tuba HDPE Ø250, Ø315 mm dhe Puseta shiu 40x60, h=1m me kapak gize, etj);
- Punime për riparimin e trotuareve me pllaka granili;
- Punime për riparimin e pllakave të gurit;

Në bazë të planit të miratuar për vitin 2021 janë kryer këto punime:

1. Riparim shtresash afaltike 2650 m² në rrugët:
 - Lagjja Nr. 1: Ruga Faik Konica, Shiroke, Kongresi i Manastirit, Lidhja e Prizrenit, Isuf Sokoli, Qazim Llazani, Djepexhiej, Tahir Dizdari dhe Mbreti Gent.
 - Lagjja Nr. 2: Rruga Karajfilave, Tafiliceve, Hodo Beg Sokoli, Kodra, Bacej, Ali Pashe Gucija, Lek Dukagjini, Ing. Gjovalin Gjadri;
 - Lagjja Nr. 3: Rruga Ate Gjergj Fishta, Hasan Riza Pasha, Palok Kurti, Ate Shtjefen Gjecovi, Lodovik Saraçi, Kuklejt, Kokejt, Kuklejt, Tonin Harapi, Zef Jubani, Luigj Gurakuqi;
 - Lagjja Nr. 4: Rruga Besnik Sykja, Daut Borici, Hafiz Sabri Bushati, bulevardi Mehmet Pashe Plaku, Unaza Lindore, Esat Myftia, Kupe Danja, Koplikejt, 13 Dhjetori;
 - Lagjja Nr. 5: Rruga Dede Gjon Luli, Besnik Ceka, Justin Godard, Kupe Danja, rruga Gerejt, Tano Banushi, Marije Kraja, Zef Juban Ilija, Marin Bicikemi;
2. Riparim trotuari me pllaka granili 130m²: rruga e Tafiliceve dhe e Shirokës.
3. Riparim i gurëve të dëmtuar 125 m²: rruga 13 Dhjetori, Marin Biçikemi, Gjuhadol, Kole Idromeno dhe Gurazezeve.
4. Ndërtim panduse trotuari 16 cope, 8 copë pranë rrethrotullimit tek ish-dega (kryqezimi i bulevardit Skënderbeu me rrugën Edith Durham), 2 cope rruga Don Bosko dhe 6 copë tek sheshi Isa Boletini.

Problematika që paraqiten

- Nga një vleresim teknik i bërë në të gjithë rrugët, rrugicat dhe hapësirat publike në qytet, rezulton se rrjeti

rrugor në qytet është shumë i amortizuar dhe numri i ndërhyrjeve të paparashikuara dhe volumi i punimeve të mirëmbajtjes është shumë me i madh se fondet e parashikuara.

- Rrjetin rrugor në qytet ka shembje, gropa, çarje të ndryshme si dhe dëmtime nga ndërhyrje të paligjshme apo vjedhje. Ndërhyrjet e vazhdueshme në infrastrukturë për riparimin e rrjeteve nëntokësore të amortizuar dhe punimet me cilësi të dobët nga sipërmarrjet private sjellin pasoja të rënda në këto rrugë. Po kështu ka disa dëmtime edhe në trotuare. Nga amortizimi apo edhe dëmtimi pllakat lëvizin ose janë thyer. Shpesh verifikohen veprime të papërgjegjshme nga banorët dhe bizneset.
- Institucioni i Bashkisë Shkodër pas reformës territoriale, ka ndjekur dhe respektuar procedurën ligjore për verifikimin dhe mbledhjen e të dhënave për të gjithë inventarët. Vërehet se ka mangësi në bazën e të dhënave që përcakton saktë sipas një vlerësimi shkencor rrugët, gjendjen e tyre, nivelin e amortizimit dhe shpesh mungojnë edhe të dhënat bazë për sipërfaqen dhe gjatësinën e tyre. Për këtë do të nevojitet që specialistët pranë drejtorisë së Shërbimeve Publike dhe Infrastruktura dhe drejtorisë së Studimeve, Planifikimit, Koordinimit dhe Monitorimit të Investimeve të hartojnë dhe të zbatojnë planin e punës për të hartuar bazën e saktë të të dhënave.

Në kuadër të zbatimit të programit Bashki të Zgjuara Energjie- të bashkërendohet me administratën përgjegjëse për mirëmbajtjen e rrugëve që në ndërhyrjet rehabilituese të ndriçimit dhe pajisjes me karikues për mjete motorrike elektrike të parashikohen edhe ndërhyrje rehabilituese të rampave për njerëzit me aftësi të kufizuar ndër trotuarë, sidomos në rrugët kryesore të qytetit. Gjithashtu, pajisjet që do instalohen për karikim të mjeteve elektrike të kenë mundësinë të karikojnë edhe mjetet e lëvizjes së personave me aftësi ndryshe.

ii. Synimi i projektit

Rehabilitimi dhe mirëmbajtja e rrugëve dhe trotuareve sipas prioritetëve:

- Ndërhyrje emergjente
- Ndërhyrje për përmirësim sipas një kalendari të miratuar

iii. Aktivitetet kryesore të projektit

Për vitin 2023

Referuar nevojës së verifikuar në vite për ndërhyrje në mirëmbajtje parashikohen shpenzime për zërat e mundshëm: Kontrata do të parashikojë punime sipas zërave dhe ofertës fituese si më poshtë:

Nr.Anal.	Përshkrimi i Punimeve	Njësia	Sasia	Çmimi	Vlera
Analize	Prerje asfalti ekzistues	m	1,807.00	158	285,506.00
An-43	Skarifikim shtrese asfalti me makineri	m2	2,500.00	190	475,000.00
An-49	Prishje struktura prej betoni	m3	6.40	2,366	15,142.40
3.89/a	Germim dheu me ekskavator goma 0.25 m ³ , ne kanale gjeresi deri 2 m, toke zak, kategoria III, me shk ne mjet	m3	357.00	361	128,877.00
3.158/5a	Transport dheu me auto deri 5.0 km	m3	357.00	266	94,962.00
3.209	Shtrese çakelli mbeturine kave t=10cm, përhapur e ngjeshur makineri	m2	200.00	742	148,400.00
3.212/b	Shtrese stabilizanti t=10cm	m2	2,700.00	449	1,212,300.00
3.221/1	Shtrese binderi me granil gur kave, 4cm, me makineri	m2	2,700.00	1,143	3,086,100.00
3.224/1	Shtrese asfaltbetoni me granil guri kave, 3 cm, me makineri	m2	2,700.00	1,071	2,891,700.00
3.241	Shtrese betoni C12/15, t=10 cm (per trotuare)	m3	6.50	10,697	69,530.50
An.164/1b	Shtrese me material shkembor (çakell/zhavorr) t=15 cm, përhapur e ngjeshur me makineri (per trotuare)	m3	10.00	1,441	14,410.00
3.An/1t	F.V Tuba te brinjezuar HDPE SN8 D=315 mm	m	35.00	1,960	68,600.00
Analize	F.V Tuba te brinjezuar HDPE SN8 D=250 mm	m	35.00	1,663	58,205.00
An-20	Pusetë shkarkimi b/a, 80 x 80 cm, h = 150 cm	cope	2.00	36,573	73,146.00
An-23	Pusetë shiu 40 x 60, h = 100 cm, me kapak gize	cope	6.00	18,871	113,226.00
3.378	Ndërtim drenazhi, mbushje me zhavor prodhuar mak (Zhavorr ne kanale)	m3	28.00	1,113	31,164.00
3.617	F.V bordura betoni 15x25 cm	m	50.00	959	47,950.00
3.617/1	F.V bordure betoni 15x30 cm	m	10.00	1,043	10,430.00
2.262/4	Beton C 16/20 per kunete	m3	12.00	8,525	102,300.00
Analize	Ngritje pusetash ekzistuese	cope	25.00	2,167	54,175.00
Analize	Solëte b/a me kapak gize (per pusetat ekzistuese)	cope	5.00	23,500	117,500.00
2.288	Trotuar me pllake granili me boje pa borduren e betonit	m2	169.00	2,140	361,660.00
R.70/1	Restaurim i shtreses me pllaka guri (pedonale)	m2	150.00	3,589	538,350.00

3.287	F.V hekur betoni i zakonshem Ø 6 ë 10mm	ton	0.50	107,215	53,607.50
	Shuma				10,052,241.4
	Fondi Rezerve	5%			502,612.1
	Shuma pa TVSH				10,554,853.5
	T.V.SH	20%			2,110,970.7
	Shuma me T.V.SH				12,665,824.2

Për vitin 2024

Referuar nevojës së verifikuar në vite për ndërhyrje në mirëmbajtje parashikohen shpenzime për zërat e mundshëm: Kontrata parashikon punime sipas zërave dhe ofertës fituese me të njëjtën strukturë si në vitin 2023.

Prioritetet për vitin 2024 do të përcaktohen pas verifikimit të gjendjes fizike të rrugëve vendore, trotuareve dhe shesheve publike vendore.

Për vitin 2025

Referuar nevojës së verifikuar në vite për ndërhyrje në mirëmbajtje parashikohen shpenzime për zërat e mundshëm: Kontrata parashikon punime sipas zërave dhe ofertës fituese me të njëjtën strukturë si në vitin 2024.

Prioritetet për vitin 2025 do të përcaktohen pas verifikimit të gjendjes fizike të rrugëve vendore, trotuareve dhe shesheve publike vendore.

b) Rezultatet që prisni

- Përmirësimi i sipërfaqeve të dëmtuara të rrugëve dhe trotuareve;
- Krijimi i bazës së saktë të të dhënave për nevojën për mirëmbajtje në rrugë dhe trotuare në të gjithë territorin e Bashkisë së Shkodrës.

c) Aktorët e mundshëm

- Drejtoria e Shërbimeve publike dhe infrastrukturës
- Drejtoria e Investimeve
- Drejtoria juridike
- Njësia e prokurimit
- Ofruesi i kontraktuar për shërbimin
- Supervizori

d) Kontributet e mundshme në projekt

Buxheti i Bashkisë

e) Shpenzimet e llogaritura

Drejtoria e Shërbimeve publike dhe Infrastrukturës publike sipas nevojës së verifikuar dhe prioritetit do të bëjë detajimin e planit sipas zërave të mësipërm dhe do të monitorojë realizimin e kryerjes së shërbimit.

Shpenzimet sipas aktiviteve 2023		Totali (000/lek ë)	Nga kjo :		
			Paga.sigurime	Operative	Kapitale
A1	Mirëmbajtje rrugë e trotuare në qytet	12,666		12,666	
Shuma 2023		12,666		12,666	
Shpenzimet sipas aktiviteve 2024		Totali (000/lek ë)	Nga kjo :		
			Paga.sigurime	Operative	Kapitale
A1	Mirëmbajtje rrugë e trotuare në qytet	12,666		12,666	
Shuma 2024		12,666		12,666	
Shpenzimet sipas aktiviteve 2025		Totali (000/lek ë)	Nga kjo :		
			Paga.sigurime	Operative	Kapitale
A1	Mirëmbajtje rrugë e trotuare në qytet	12,666		12,666	
Shuma 2025		12,666		12,666	
Periudha e zbatimit		g) Përgatiti dhe ndjek realizimin e projektit:			

Janar 2023- Dhjetor 2025	Drejtoria e Shërbimeve Publike, Ndjekjes së Investimeve të Infrastrukturës, Sektori i planifikimit të Mirëmbajtjes së Infrastrukturës. Institucioni likuidues: Bashkia Shkodër
--------------------------	--

Rikonstrukcion Rruga "Daniel Mozali" Loti II
Kodi ne matrice: P04520.Q1.O2.A10

01. Personat e Kontaktit

Emri i propozuesit të projektit	Bashkia e Shkodrës	Firma e propozuesit të Projektit	
Të dhëna të detajuara për propozuesin e projektit	Drejtoria Studimeve, Planifikimit, Koordinimit të Investimeve		
Institucioni Buxhetor/ Ministria/grupi/sektori	Bashkia Shkodrës	Vendodhja e Projektit	Bashkia Shkodër Rajoni 1

02. Identifikimi i Idesë së Investimit

Projekt Idea	Rikonstrukcion Rruga "Daniel Mozali" loti II	Viti 2021 - 2023
Problemet për tu adresuar	<p>Ky rikonstrukcion konsiston në ndërhyrjen në rrugën " Daniel Mozali " dhe ndodhet në Rajonin 1. Kjo rrugë ka kryesisht banesa 1-2-3 katëshe. Me një sipërfaqe 2600 m², gjatesi 100 ml në total rruga i shërben rreth 12 familjeve. Kjo rrugë ndërpritet nga Bypass</p> <p>Ky projekt ka parashikuar ndërtimin nga e para e të gjithë elementeve të nevojshëm për krijimin e kushteve optimale në shërbim të komunitetit.</p> <p>Projekti dhe preventivi për fazën e zbatimit do të hartohen në dy faza duke përfshirë si infrastrukturën rrugore ashtu dhe infrastrukturën nëntokësore (kanalizime K.U.B.-rrjeti i kanalizimeve të ujrave të bardha i cili do të jetë i mbyllur, kanalizime K.U.Z.- rrjeti i kanalizimeve të ujrave të zeza), furnizim me ujë të pijshëm, trotuare, ndriçimi, etj.). Rikonstrukcioni i kësaj rruge synon në krijimin e hapësirave më miqësore e bashkëkohore për funksionimin e kësaj zone. Përfituesit direkt të projektit janë 100 banorët e zonës.</p>	
Emri i Programit	Infrastrukturë rrugore	
Qëllimet dhe objektivat e Programit të cilat projekti do të ndihmojë të arrihen	<p>Qëllimi i projektit konsiston në përmirësimin e mjedisit urban dhe në mënyrë të veçantë të kthimit në një rrugë me standartet e duhura në shërbim të komunitetit. Ndërhyrja në rrjetin nëntokësor, mbitokësor, ujësjellës, etj, rrit cilësinë dhe sigurinë e jetës së banorëve.</p> <p>Rikonstrukcioni i rrugëve, blloqeve të pallateve dhe rrugicave (karakteristikë e qytetit) mbetet objektiv i punës edhe për vitet në vazhdim. Realizimi i projektit te zbatimit duhet të sigurojë respektimin e standarteve si dhe të praktikave më të mira ndërkombëtare.</p> <p>Me zbatimin e këtij projekti do të përfitohen rreth:</p> <ul style="list-style-type: none"> • 1422 m² sipërfaqe e rikualifikuar • 460 m² sipërfaqe e asfaltuar • 1422 m² sipërfaqe e ndriçuar • 162 m² sipërfaqe trotuari • 327 ml kanalizime K.U.B të rikonstruara; • 50 peme; • 1422 m² Sinjalistikë e plotë për lëvizshmërinë; • 100 banorë përfitojnë; 	

0.3. Kostot e Projektit të Investimit

	Totali	Viti 2021	Viti 2022	Viti 2023
Kosto e zbatimit	8,931	2,273	4,700	1,958
Kosto supervizim	203	203		
Kosto kolaudim	24	24		
Kosto e projektimit				
Kosto Totale e Projektit - 000/lekë	9,158	2,500	4,700	1,958

04. Autorizuesit / Hapat e aprovimit të projekt idesë

	Emri	Nënshkrimi	Data	Qëllimi i rishikimit Statusi i Projektit Idesë
Drejtuesi i Programit ne Institucionin Buxhetor (IB)				
Komente nga Drejtuesi i Programit				
Sekretari i Përgjithshëm				Konfirmimi/refuzimi i aprovimit të projekt idesë
Komente nga Sekretari i Pergjithshëm (nqs ka)				

Harta dhe foto evidentuese - shpjeguese të gjëndjes aktuale të rrugës



Sistemi Asfaltim rruga e "Drinit" Bahcallek
Kodi ne matrice: P04520.Q1.O2.A12

01. Personat e Kontaktit

Emri i propozuesit të projektit	Bashkia e Shkodrës	Firma e propozuesit të Projektit	
Të dhëna të detajuara për propozuesin e projektit	Drejtoria e Studimeve, Planifikimit dhe Koordinimit të Investimeve		
Institucioni Buxhetor/ Ministria/grupi/sektori	Bashkia Shkodrës	Vendodhja e Projektit	Bashkia Shkodër Lagje1

02. Identifikimi i Idesësë Investimit

Projekt Ideja	Sistemim Asfaltim rruga "e Drinit" Bahcallek	Viti 2021 - 2023
Problemet për tu adresuar	<p>Ky rikonstruksion konsiston në ndërhyrjen në degëzimin e rrugës se "Drinit" dhe ndodhet në Lagjen1. Këto segmente kanë dalje ne rrugën "e Tiranës". Përgjithësisht përgjatë kësaj zone ka banesa 2-3 katëshe, të cilat shërbejnë si objekte banimi dhe shërbimi njëkohësisht.Gjithashtu këtu ndodhet dhe fabrika 'Albamilk'. Me një sipërfaqe 1500 m2 e gjatësi 300 ml, rrugë ti shërbejnë rreth 70 banorëve.</p> <p>Ky projekt ka parashikuar ndërtimin nga e para e të gjithë elementeve të nevojshëm për krijimin e kushteve optimale në shërbim të komunitetit.</p> <p>Projekti dhe preventivi për fazën e zbatimit do të hartohen në tërë si duke përfshirë si infrastrukturën rrugore ashtu dhe infrastrukturën nëntokësore rrjeti i kanalizimeve KUB, ujësjellës, ndriçim, etj.).</p> <p>Rikonstruksioni i rrugës synon krijimin e hapësirave më miqësore për funksionimin e kësaj zone banimi.</p> <p>Përfituesit direkt të projektit janë 80 banorë te zonës.</p>	
Emri i Programit	Infrastrukturë rrugore	
Qëllimet dhe objektivat e Programit të cilat projekti do të ndihmojë të arrihen	<p>Qëllimi i projektit konsiston në përmirësimin e mjedisit urban dhe në mënyrë të veçantë të Kthimit në një rrugë me standardet e duhura në shërbim të komunitetit. Ndërhyrja në rrjetin nëntokësor, mbitokësor, ujësjellës, etj.,rrit cilësinë dhe sigurinë e jetës së banorëve. Rikonstruksioni i rrugëve, blloqeve të pallateve dhe rrugicave (karakteristikë e qytetit) mbetet objektivi punës edhe për vitet në vazhdim. Realizimi i projektit te zbatimit duhet të sigurojë respektimin e standardeve si dhe të praktikave më të mira ndërkombëtare.</p> <p>Me zbatimin e këtij projekti do te përfitohen rreth:</p> <ul style="list-style-type: none"> • 1972 m2sipërfaqe rruge e rikualifikuar/asfaltuar • 460 ml kanalizime KUB të rikonstruktuar; • 216 ml ujesjelles • Sinjalistikë e plotë për lëvizshmërinë; 	

0.3.Kostot e Projektit të Investimit

	Totali	Viti 2021	Viti 2022	Viti 2023
Kosto e zbatimit	6,592	353	3,750	2,489
Kosto supervizim	188	188		
Kosto kolaudim	23	23		
Kosto projektimi	436	436		
Kosto Totale e Projektit - 000/lekë	7,239	1,000	3,750	2,489

04. Autorizuesit/Hapat e aprovimit të projekt idesë

	Emri	Nënshkrimi	Data	Qëllimi i rishikimit Statusi i Projektit Idesë
Drejtuesi i Programit ne Institucionin Buxhetor (IB)				
Komente nga Drejtuesi i Programit				
Sekretari i Përgjithshëm				Konfirmimi/refuzimi i aprovimit të projekt idesë
Komente nga Sekretari i Përgjithshëm (nqska)				

Harta dhe foto evidentuese -shpjeguese të gjëndjes aktuale të rrugëve



Rikonstruktion rruga "Freskej"
Kodi ne matrice: P04520.Q1.O2.A13

01. Personat e Kontaktit

Emri i propozuesit të projektit	Bashkia e Shkodrës	Firma e propozuesit të Projektit	
Të dhëna të detajuara për propozuesin e projektit	Drejtoria Studimeve, Planifikimit, Koordinimit të Investimeve		
Institucioni Buxhetor/ Ministria/grupi/sektori	Bashkia e Shkodrës	Vendodhja e Projektit	Bashkia Shkodër Lagje 1

02. Identifikimi i Idesë së Investimit

Projekt Idea	Rikonstruksion Rruga "Freskej"	Viti 2021 - 2023
Problemet për tu adresuar	<p>Ky rikonstruksion konsiston në ndërhyrjen në Rrugën e "Freskej" që ndodhet në Lagjen 1, pranë rrugës "Vëllezrit Frashëri. Përgjithësisht përgjatë këtyre rrugëve ka banesa 1-2 katëshe. Me një sipërfaqe totale 550 m², dhe gjatesi 100m kjo rrugë i shërbejnë rreth 100 banorëve dhe vizitorëve të Tyrbes "Shejh Ali Kruja".</p> <p>Ky projekt ka parashikuar ndërtimin nga e para e të gjithë elementeve të nevojshëm për krijimin e kushteve optimale në shërbim të komunitetit.</p> <p>Projekti dhe preventivi për fazën e zbatimit do të hartohen në tërësi duke përfshirë si infrastrukturën rrugore ashtu dhe infrastrukturën nëntokësore. Rikonstruksioni i rrugës synon në krijimin e hapësirave më miqësore për funksionimin e kësaj zone banimi. Përfituesit direkt të projektit janë 100 banorët e zonës dhe vizitorët e Tyrbes.</p>	
Emri i Programit	Infrastrukturë rrugore	
Qëllimet dhe objektivat e Programit të cilat projekti do të ndihmojë të arrihen	<p>Qëllimi i projektit konsiston në përmirësimin e mjedisit urban dhe në mënyrë të veçantë të kthimit në një rrugë me standardet e duhura në shërbim të komunitetit. Ndërhyrja në rrjetin nëntokësor, mbitokësor, rrit cilësinë dhe sigurinë e jetës së banorëve.</p> <p>Rikonstruksioni i rrugëve, blloqeve të pallateve dhe rrugicave (karakteristikë e qytetit) mbetet objektiv i punës edhe për vitet në vazhdim. Realizimi i projektit të zbatimit duhet të sigurojë respektimin e standardeve si dhe të praktikave më të mira ndërkombëtare.</p> <p>Me zbatimin e këtij projekti do të përfitohen rreth:</p> <ul style="list-style-type: none"> • 630m² sipërfaqe e rikualifikuar • 350m² sipërfaqe e asfaltuar • 230 m2 trotuar • 630m² sipërfaqe e ndriçuar • 90ml KUB i rikualifikuar • 120 ml KUZ • Sinjalistikë e plotë për lëvizshmërinë; • 100 banorë përfitojnë; 	

03. Kostot e Projektit të Investimit

	Totali	Viti 2021	Viti 2022	Viti 2023
Kosto e zbatimit	2,954	710	1,600	644
Kosto supervizim	83	83		
Kosto kolaudim	14	14		
Kosto e projektimit	193	193		
Kosto Totale e Projektit - 000/lekë	3,244	1,000	1,600	644

04. Autorizuesit / Hapat e aprovimit të projekt idesë

	Emri	Nënshkrimi	Data	Qëllimi i rishikimit Statusi i Projektit Idesë
Drejtuesi i Programit ne Institucionin Buxhetor (IB)				
Komente nga Drejtuesi i Programit				
Sekretari i Përgjithshëm				Konfirmimi/refuzimi i aprovimit të projekt idesë
Komente nga Sekretari i Përgjithshëm (nqs ka)				

Foto evidencuese - shpjeguese të gjendjes aktuale të rrugës



Rikonstruksion Rruga "Ferrukej"
Kodi ne matrice: P04520.Q1.O2.A21

01. Personat e Kontaktit

Emri i propozuesit të projektit	Bashkia e Shkodrës	Firma e propozuesit të Projektit	
Të dhëna të detajuara për propozuesin e projektit	Drejtoria Studimeve, Planifikimit dhe Koordinimit të Investimeve		
Institucioni Buxhetor/ Ministria/grupi/sektori	Bashkia Shkodrës	Vendodhja e Projektit	Bashkia Shkodër Lagje 2

02. Identifikimi i Idesë së Investimit

Projekt Idea	Rikonstruksion Rruga " Ferrukej "	Viti 2021-2023
Problemet për tu adresuar	<p>Ky rikonstruksion konsiston në ndërhyrjen në rrugën "Ferrukej" me një sipërfaqe rreth 1500 m2 dhe ndodhet në Lagjen 2. Ajo kufizohet me rrugën "Shtëpiteme e Bujqërve" në anën jugore, kurse në anën veriore me parcelën e Trenit të Mallrave. Rruga ka dy degëzime. Rruga është e rrethuar nga të gjitha anët me shtëpi banimi.</p> <p>Ky projekt ka parashikuar ndërtimin nga e para e të gjithë elementeve të nevojshëm për krijimin e kushteve optimale në shërbim të komunitetit.</p> <p>Projekti dhe preventivi për fazën e zbatimit do të hartohen në terësi duke përfshirë si infrastrukturën rrugore ashtu dhe infrastrukturën nëntokësore (kanalizime K.U.B.-rrjeti i kanalizimeve të ujrave të bardha, kanalizime K.U.Z.- rrjeti i kanalizimeve të ujrave të zeza), furnizim me ujë të pijshëm etj. Rikualifikimi i rrugës synon në krijimin e hapësirave më cilësore për funksionimin e këtij kësaj rruge.</p> <p>Përfituesit direkt të projektit janë 140 banorët e zonës.</p>	
Emri i Programit	Infrastrukturë rrugore	
Qëllimet dhe objektivat e Programit të cilat projekti do të ndihmojë të arrihen	<p>Qëllimi i projektit konsiston në përmirësimin e mjedisit urban dhe në mënyrë të veçantë të kthimit në një rrugë me standartet e duhura në shërbim të komunitetit. Ndërhyrja në rrjetin nëntokësor, mbitokësor, ujësjellës, etj, rrit cilësinë dhe sigurinë e jetës së banorëve.</p> <p>Rikonstruksioni i rrugëve, blloqeve të pallateve dhe rrugicave (karakteristikë e qytetit) mbetet objektiv i punës edhe për vitet në vazhdim. Realizimi i projektit të zbatimit duhet të sigurojë respektimin e standarteve si dhe të praktikave më të mira ndërkombëtare.</p> <ul style="list-style-type: none"> • 1860m² sipërfaqe e rikualifikuar • 1450m² sipërfaqe e asfaltuar • 410ml kanalizime K.U.B të rikonstruktura; • 480ml kanalizime K.U.Z të rikonstruktura; • 389 ml ujesjelles • 195m² sipërfaqe trotuari • Sinjalistikë e plotë për lëvizshmërinë; <p>300 banorë përfitojnë;</p>	

03. Kostot e Projektit të Investimit

	Totali	Viti 2021	Viti 2022	Viti 2023
Kosto e zbatimit	7,906	727	4,000	3,179
Kosto supervizim	225	225		
Kosto kolaudim	26	26		
Kosto e projektimit	522	522		
Kosto Totale e Projektit - 000/lekë	8,679	1,500	4,000	3,179

04. Autorizuesit / Hapat e aprovimit të projekt idesë

	Emri	Nënshkrimi	Data	Qëllimi i rishikimit Statusi i Projektit Idesë
Drejtuesi i Programit ne Institucionin Buxhetor (IB)				
Komente nga Drejtuesi i Programit				
Sekretari i Përgjithshëm				Konfirmimi/refuzimi i aprovimit të projekt idesë
Komente nga Sekretari i Përgjithshëm (nqs ka)				



Foto evidentuese
- shpjeguese të
gjëndjes aktuale
të rrugës

Rikonstruksion Rruga "Asdreni"
Kodi ne matrice: P04520.Q1.O2.A32

01. Personat e Kontaktit

Emri i propozuesit të projektit	Bashkia e Shkodrës	Firma e propozuesit të Projektit	
Të dhëna të detajuara për propozuesin e projektit	Drejtoria Studimeve, Planifikimit, Koordinimit të Investimeve		
Institucioni Buxhetor/ Ministria/grupi/sektori	Bashkia Shkodrës	Vendodhja e Projektit	Bashkia Shkodër Lagje 3

02. Identifikimi i Idesë së Investimit

Projekt Idea	Rikonstruksion Rruga "Asdreni"	Viti 2021 - 2023
Problemet për tu adresuar	<p>Ky rikonstruksion konsiston në ndërhyrjen në rrugën "Asdreni" me një gjatësi 200 m dhe sipërfaqe 700 m² dhe ndodhet në Rajonin 3. Ai kufizohet me rrugën "Palokë Nika" në anën veri-lindore dhe me rrugën "Karl Gurakuqi" në anën jug-lindore. Rruga është e rrethuar me objekte banimi 2-3 kateshe dhe mure rrethuese oborresh. Në afersi të kësaj rruge ndodhet 'Fusha e Lekurave' ku zhvillohen mjaft aktivitete sportive. Rruga është jashtë kushteve dhe standarteve, e amortizuar pa kanalizime. Është e nevojshme ndërhyrja për rikonstruksionin e saj.</p> <p>Ky projekt parashikon ndërtimin nga e para e të gjithë elementeve të nevojshëm për krijimin e kushteve optimale në shërbim të komunitetit.</p> <p>Projekti dhe preventivi për fazën e zbatimit janë hartuar në terësi duke përfshirë si infrastrukturën rrugore ashtu dhe infrastrukturën nëntokësore (kanalizime K.U.B. - rrjeti i kanalizimeve të ujrave të bardha, kanalizime K.U.Z. - rrjeti i kanalizimeve të ujrave të zeza), furnizim me ujë të pijshëm, trotuare, ndriçimi, gjelbërim, parkim, etj).</p> <p>Rikualifikimi i rrugës synon në krijimin e kushteve sa më komode për aksesimin e rrugës. Përfituesit direkt të projektit janë 100 banorët e zonës, por edhe banorëve të zonës në tërësi.</p>	
Emri i Programit	Infrastrukturë rrugore	
Qëllimet dhe objektivat e Programit të cilat projekti do të ndihmojë të arrihen	<p>Qëllimi i projektit konsiston në përmirësimin e mjedisit urban dhe në mënyrë të veçantë të kthimit në një rrugë me standartet e duhura në shërbim të komunitetit. Ndërhyrja në rrjetin nëntokësor, mbitokësor, ujësjellës, etj, rrit cilësinë dhe sigurinë e jetës së banorëve.</p> <p>Rikonstruksioni i rrugëve dhe rrugicave (karakteristikë e qytetit) mbetet objektivi i punës edhe për vitet në vazhdim. Realizimi i projektit të zbatimit duhet të sigurojë respektimin e standarteve si dhe të praktikave më të mira ndërkombëtare.</p> <p>Me zbatimin e këtij projekti do të përfitohen rreth:</p> <ul style="list-style-type: none"> • 714 m² sipërfaqe e rikualifikuar • 561 m² sipërfaqe e asfaltuar • 714 m² sipërfaqe e ndriçuar • 52 m² sipërfaqe trotuari • 204m kanalizime K.U.B të rikonstruara; • 194 m kanalizime K.U.Z të rikonstruara; • 294 m ujësjellës • Sinjalistikë e plotë për lëvizshmërinë; • 100 banorë përfitojnë; 	

03. Kostot e Projektit të Investimit

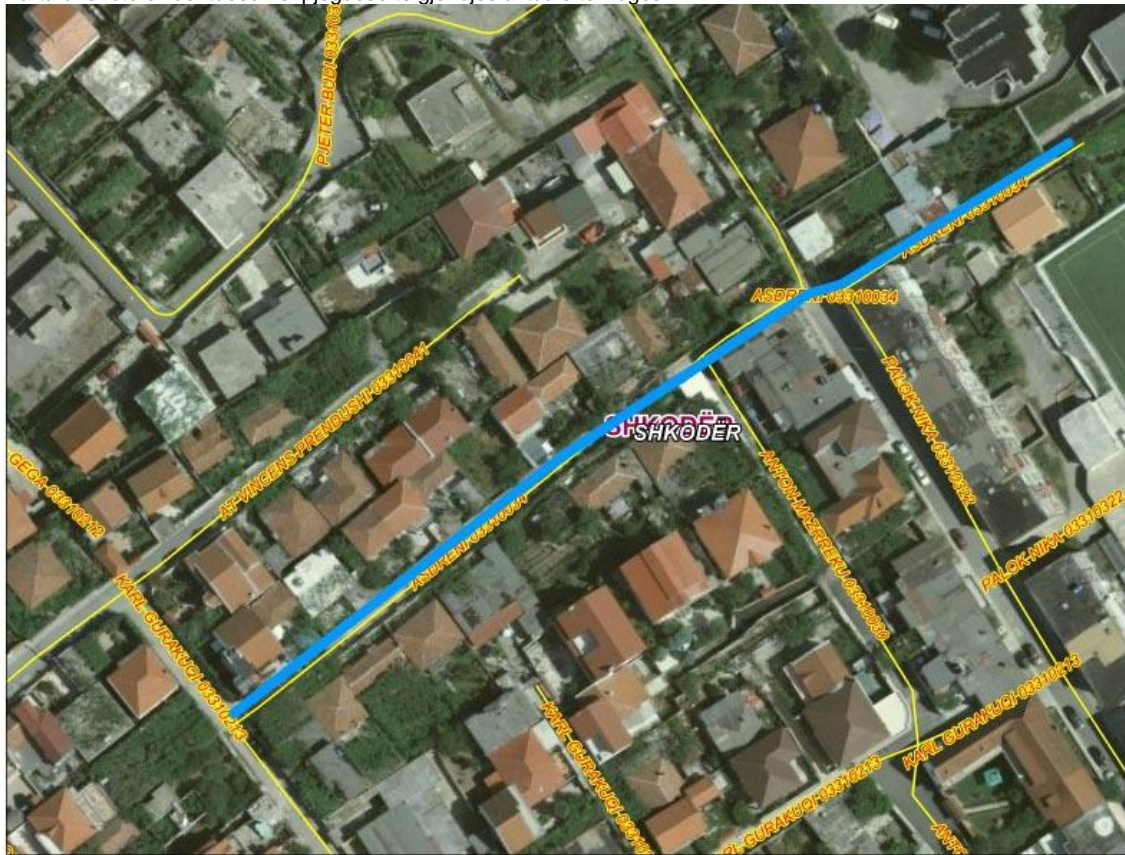
	Totali	Viti 2021	Viti 2022	Viti 2023
Kosto e zbatimit	4,947	220	4,720	7
Kosto supervizim	145	145		
Kosto kolaudim	19	19		
Kosto e projektimit	336	336		
Kosto Totale e Projektit - 000/lekë	5,447	720	4,720	7

04. Autorizuesit / Hapat e aprovimit të projekt idesë

	Emri	Nënshkrimi	Data	Qëllimi i rishikimit Statusi i Projektit Idesë
Drejtuesi i Programit ne Institucionin Buxhetor (IB)				

Komente nga Drejtuesi i Programit			
Sekretari i Përgjithshëm			Konfirmimi/refuzimi i aprovimit të projekt idesë
Komente nga Sekretari i Përgjithshëm (nqs ka)			

Harta dhe foto evidetuese - shpjeguese të gjëndjes aktuale të rrugës



Rikonstruksion vazhdim i Rrugës “Bardhosh Dani ” në lidhje me Rrugën “Rrojej”
Kodi ne matrice: P04520.Q1.O2.A37

01. Personat e Kontaktit

Emri i propozuesit të projektit	Bashkia e Shkodrës	Firma e propozuesit të Projektit	
Të dhëna të detajuara për propozuesin e projektit	Drejtoria Studimeve, Planifikimit, Koordinimit dhe Monitorimit të Investimeve		
Institucioni Buxhetor/ Ministria/grupi/sektori	Bashkia e Shkodrës	Vendodhja e Projektit	Bashkia Shkodër Lagje 4

02. Identifikimi i Idesë së Investimit

Projekt Idea	Rikonstruksion vazhdim i Rrugës “Bardhosh Dani” në lidhje me Rrugën “Rrojej”	Viti 2021 - 2023
Problemet për tu adresuar	<p>Ky rikonstruksion konsiston në ndërhyrjen në vazhdimin e Rrugës Bardhosh Dani në lidhje me rrugën Rrojej. Kjo rrugë ndodhet në Lagjen nr.4. Përgjithësisht përgjatë kësaj rruge ka pallate 5 katëshe dhe banesa 2-3 kateshe. Sipërfaqja totale e rrugës është 2250m², ndërsa gjatësia 250ml. Kjo rrugë i shërben rreth 200 banorëve.</p> <p>Ky projekt ka parashikuar ndërtimin nga e para e të gjithë elementeve të nevojshëm për krijimin e kushteve optimale në shërbim të komunitetit.</p> <p>Projekti dhe preventivi për fazën e zbatimit do të hartohen në tërësi duke përfshirë si infrastrukturën rrugore ashtu dhe infrastrukturën nëntokësore: kanalizime K.U.B.-rrjeti i kanalizimeve të ujërave të bardha, kanalizime K.U.Z.- rrjeti i kanalizimeve të ujërave të zeza, furnizim me ujë të pijshëm, trotuare, etj.. Rikonstruksioni i këtij segmenti rruge synon në krijimin e hapësirave më miqësore për funksionimin e kësaj zone banimi. Përfituesit direkt të projektit janë 200 banorët dhe bizneset e zonës.</p>	
Emri i Programit	Infrastrukturë rrugore	
Qëllimet dhe objektivat e Programit të cilat projekti do të ndihmojë të arrihen	<p>Qëllimi i projektit konsiston në përmirësimin e mjedisit urban dhe në mënyrë të veçantë të kthimit në një rrugë me standardet e duhura në shërbim të komunitetit. Ndërhyrja në rrjetin nëntokësor, mbitokësor, ujësjellës, etj., rrit cilësinë dhe sigurinë e jetës së banorëve.</p> <p>Realizimi i projektit te zbatimit duhet të sigurojë respektimin e standardeve si dhe të praktikave më të mira ndërkombëtare.</p> <p>Me zbatimin e këtij projekti do të përfitohen rreth:</p> <ul style="list-style-type: none"> • 1760m² sipërfaqe e rikualifikuar • 1160m² sipërfaqe e asfaltuar • 1760m² sipërfaqe e ndriçuar • 250ml kanalizime K.U.B të rikonstruara; • 100ml kanalizime K.U.Z të rikonstruara; • 192ml rrjet i ri ujësjellës; • 432m² sipërfaqe trotuari • Sinjalistikë e plotë për lëvizshmërinë; • 200 banorë përfitojnë; 	

03. Kostot e Projektit të Investimit


	Totali	Viti 2021	Viti 2022	Viti 2023
Kosto e zbatimit	11,484	1,653	3,820	6,011
Kosto supervizim	395	395		
Kosto kolaudim	36	36		
Kosto e projektimit	916	916		
Kosto Totale e Projektit - 000/lekë	12,831	3,000	3,820	6,011

04. Autorizuesit / Hapat e aprovimit të projekt idesë

	Emri	Nënshkrimi	Data	Qëllimi i rishikimit Statusi i Projektit Idesë
Drejtuesi i Programit ne Institucionin Buxhetor (IB)				
Komente nga Drejtuesi i Programit				
Sekretari i				Konfirmimi/refuzimi i aprovimit të

Përgjithshëm			projekt idesë
Komente nga Sekretari i Përgjithshëm (nqs ka)			

Foto evidentuese - shpjeguese të gjendjes aktuale të rrugës



Rikonstruksion i Rrugës pranë shkollës "Ali Laçej"
Kodi ne matrice: P04520.Q1.O2.A40

01. Personat e Kontaktit

Emri i propozuesit të projektit	Bashkia e Shkodrës	Firma e propozuesit të Projektit	
Të dhëna të detajuara për propozuesin e projektit	Drejtoria Studimeve, Planifikimit, Koordinimit dhe Monitorimit të Investimeve		
Institucioni Buxhetor/ Ministria/grupi/sektori	Bashkia Shkodrës	Vendodhja e Projektit	Bashkia Shkodër Lagje 4

02. Identifikimi i Idesë së Investimit

Projekt Idea	Rikonstruksion i rrugës pranë shkollës "Ali Laçej"	Viti 2021 - 2023
Problemet për tu adresuar	<p>Ky rikonstruksion konsiston në ndërhyrjen në rrugën pranë shkollës "Ali Laçej". Kjo rrugë ndodhet në Lagjen nr.4. në pjesën perëndimore rruga kufizohet nga ndërtesa e shkollës "Ali Laçej". Përgjithësisht përgjatë kësaj rruge ka banesa 2-3 katëshe. Sipërfaqja totale është 1960m². Ky shesh i shërben rreth 50 banorëve.</p> <p>Ky projekt ka parashikuar ndërtimin nga e para e të gjithë elementeve të nevojshëm për krijimin e kushteve optimale në shërbim të komunitetit.</p> <p>Projekti dhe preventivi për fazën e zbatimit do të hartohen në tërësi duke përfshirë si infrastrukturën rrugore ashtu dhe infrastrukturën nëntokësore: kanalizime K.U.B.-rrjeti i kanalizimeve të ujërave të bardha, kanalizime K.U.Z.- rrjeti i kanalizimeve të ujërave të zeza, furnizim me ujë të pijshëm, trotuare, etj.. Rikonstruksioni i këtij segmenti rruge synon në krijimin e hapësirave më miqësore për funksionimin e kësaj zone banimi. Përfituesit direkt të projektit janë 50 banorët dhe bizneset e zonës.</p>	
Emri i Programit	Infrastrukturë rrugore	
Qëllimet dhe objektivat e Programit të cilat projekti do të ndihmojë të arrihen	<p>Qëllimi i projektit konsiston në përmirësimin e mjedisit urban dhe në mënyrë të veçantë të kthimit në një rrugë me standardet e duhura në shërbim të komunitetit. Ndërhyrja në rrjetin nëntokësor, mbitokësor, ujësjellës, etj., rrit cilësinë dhe sigurinë e jetës së banorëve.</p> <p>Realizimi i projektit te zbatimit duhet të sigurojë respektimin e standardeve si dhe të praktikave më të mira ndërkombëtare.</p> <p>Me zbatimin e këtij projekti do të përfitohen rreth:</p> <ul style="list-style-type: none"> • 1655 m² sipërfaqe e rikualifikuar • 1655 m² sipërfaqe e asfaltuar • 2000 m² sipërfaqe e ndriçuar • 174 ml kanalizime K.U.B të rikonstruara; • 146 ml kanalizime K.U.Z të rikonstruara; • 380 ml rrjet i ri ujesjelles; • 256m² sipërfaqe trotuari • Sinjalistikë e plotë për lëvizshmërinë; • 50 banorë përfitojnë; 	

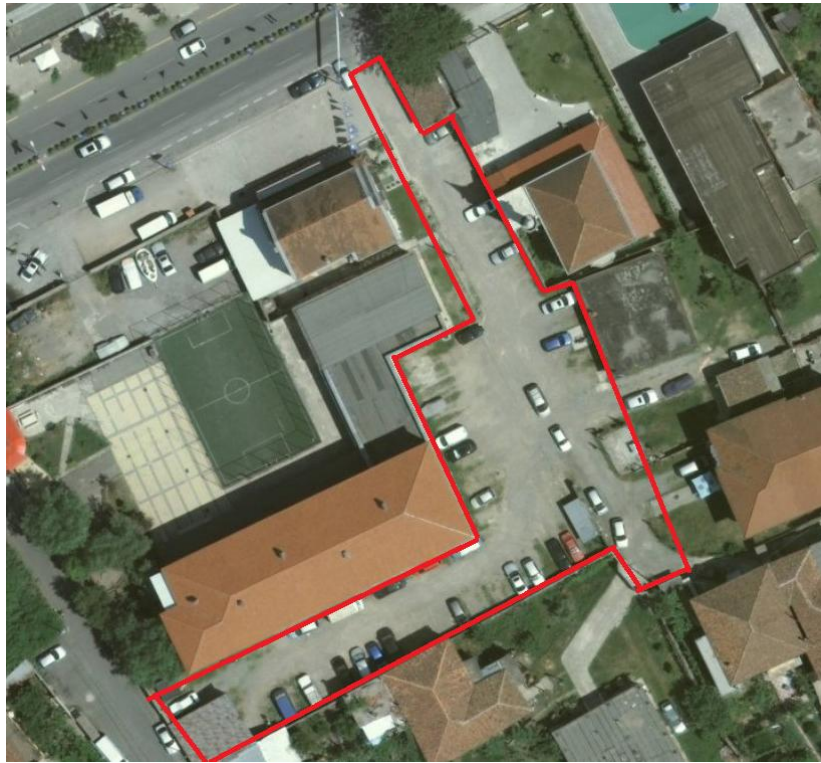
03. Kostot e Projektit të Investimit

	Totali	Viti 2021	Viti 2022	Viti 2023
Kosto e zbatimit	8,523	689	5,600	2,234
Kosto supervizim	296	296		
Kosto kolaudim	30	30		
Kosto e projektimit	685	685		
Kosto Totale e Projektit - 000/lekë	9,534	1,700	5,600	2,234

04. Autorizuesit / Hapat e aprovimit të projekt idesë

	Emri	Nënshkrimi	Data	Qëllimi i rishikimit Statusi i Projektit Idesë
Drejtuesi i Programit ne Institucionin Buxhetor (IB)				
Komente nga Drejtuesi i Programit				
Sekretari i Përgjithshëm				Konfirmimi/refuzimi i aprovimit të projekt idesë
Komente nga Sekretari i Përgjithshëm (nqs ka)				

Foto evidentuese - shpjeguese të gjendjes aktuale të rrugës



Rikonstruksion i Rrugës "Dragushej"
Kodi ne matrice: P04520.Q1.O2.A41

01. Personat e Kontaktit

Emri i propozuesit të projektit	Bashkia e Shkodrës	Firma e propozuesit të Projektit	
Të dhëna të detajuara për propozuesin e projektit	Drejtoria Studimeve, Planifikimit, Koordinimit dhe Monitorimit të Investimeve		
Institucioni Buxhetor/ Ministria/grupi/sektori	Bashkia Shkodrës	Vendodhja e Projektit	Bashkia Shkodër Lagje 4

02. Identifikimi i Idesë së Investimit

Projekt Idea	Rikonstruksion i Rrugës "Dragushej"	Viti 2021-2023
Problemet për tu adresuar	Ky rikonstruksion konsiston në ndërhyrjen në Rrugën "Dragushej". Kjo rrugë ndodhet në Lagjen nr.4. Përgjithësisht përgjatë kësaj rruge ka banesa të tipologjive të ndryshme, si psh. banesa 1-2 kateshe dhe pallate 5 katëshe. Sipërfaqja totale e rrugës është 1310m ² , ndërsa gjatësia 265 ml. Kjo rrugë i shërben rreth 300 banorëve. Ky projekt ka parashikuar ndërtimin nga e para e të gjithë elementeve të nevojshëm për krijimin e kushteve optimale në shërbim të komunitetit. Projekti dhe preventivi për fazën e zbatimit do të hartohen në tërësi duke përfshirë si infrastrukturën rrugore ashtu dhe infrastrukturën nëntokësore: kanalizime K.U.B.-rrjeti i kanalizimeve të ujërave të bardha, kanalizime K.U.Z.- rrjeti i kanalizimeve të ujërave të zeza, furnizim me ujë të pijshëm, trotuare, etj.. Rikonstruksioni i këtij segmenti rruge synon në krijimin e hapësirave më miqësore për funksionimin e kësaj zone banimi. Përfituesit direkt të projektit janë 300 banorët dhe bizneset e zonës.	
Emri i Programit	Infrastrukturë rrugore	
Qëllimet dhe objektivat e Programit të cilat projekti do të ndihmojë të arrihen	Qëllimi i projektit konsiston në përmirësimin e mjedisit urban dhe në mënyrë të veçantë të kthimit në një rrugë me standardet e duhura në shërbim të komunitetit. Ndërhyrja në rrjetin nëntokësor, mbitokësor, ujësjellës, etj., rrit cilësinë dhe sigurinë e jetës së banorëve. Realizimi i projektit te zbatimit duhet të sigurojë respektimin e standardeve si dhe të praktikave më të mira ndërkombëtare. Me zbatimin e këtij projekti do te përfitohen rreth: <ul style="list-style-type: none"> • 2236m² sipërfaqe e rikualifikuar • 1240m² sipërfaqe e asfaltuar • 2236m² sipërfaqe e ndriçuar • 273ml kanalizime K.U.B të rikonstruata; • 354ml kanalizime K.U.Z të rikonstruata; • 120 ml rrjet i ri ujesjelles; • 860m² sipërfaqe trotuari • Sinjalistikë e plotë për lëvizshmërinë; • 300 banorë përfitojnë; 	


03. Kostot e Projektit të Investimit

	Totali	Viti 2021	Viti 2022	Viti 2023
Kosto e zbatimit	10,752	402	3,300	7,050
Kosto supervizim	218	218		
Kosto kolaudim	25	25		
Kosto e projektimit	505	505		
Kosto Totale e Projektit - 000/lekë	11,500	1,150	3,300	7,050

04. Autorizuesit / Hapat e aprovimit të projekt idesë

	Emri	Nënshkrimi	Data	Qëllimi i rishikimit <i>Statusi i Projektit Idesë</i>
Drejtuesi i Programit ne Institucionin Buxhetor (IB)				
Komente nga Drejtuesi i Programit				
Sekretari i Përgjithshëm				Konfirmimi/refuzimi i aprovimit të projekt idesë
Komente nga Sekretari i Përgjithshëm (nqs ka)				

Foto evidentesë - shpjeguese të gjendjes aktuale të rrugës



Rikonstruksion vazhdimi i Rrugës "Ajasëm"
Kodi ne matrice: P04520.Q1.O2.A43

01. Personat e Kontaktit

Emri i propozuesit të projektit	Bashkia e Shkodrës	Firma e propozuesit të Projektit	
Të dhëna të detajuara për propozuesin e projektit	Drejtoria Studimeve, Planifikimit, Koordinimit të Investimeve		
Institucioni Buxhetor/ Ministria/grupi/sektori	Bashkia Shkodrës	Vendodhja e Projektit	Bashkia Shkodër Lagje 4

02. Identifikimi i Idesë së Investimit

Projekt Idea	Rikonstruksion vazhdim i Rrugës "Ajasëm"	Viti 2021-2023
Problemet për tu adresuar	<p>Ky rikonstruksion konsiston në ndërhyrjen në segmentin e fundit të Rrugës "Ajasëm". Kjo rrugë ndodhet në Lagjen nr.4. Përgjithësisht përgjatë kësaj rruge ka banesa 1-2 katëshe. Sipërfaqja totale e rrugës është 3220m², ndërsa gjatesia 680ml. Kjo rrugë i shërben rreth 100 banorëve.</p> <p>Ky projekt ka parashikuar ndërtimin nga e para e të gjithë elementeve të nevojshëm për krijimin e kushteve optimale në shërbim të komunitetit.</p> <p>Projekti dhe preventivi për fazën e zbatimit do të hartohen në tërësi duke përfshirë si infrastrukturën rrugore ashtu dhe infrastrukturën nëntokësore: kanalizime K.U.B.-rrjeti i kanalizimeve të ujërave të bardha, kanalizime K.U.Z.- rrjeti i kanalizimeve të ujërave të zeza, furnizim me ujë të pijshëm, trotuare, etj.. Rikonstruksioni i këtij segmenti rruge synon në krijimin e hapësirave më miqësore për funksionimin e kësaj zone banimi. Përfituesit direkt të projektit janë 100 banorët dhe bizneset e zonës.</p>	
Emri i Programit	Infrastrukturë rrugore	
Qëllimet dhe objektivat e Programit të cilat projekti do të ndihmojë të arrihen	<p>Qëllimi i projektit konsiston në përmirësimin e mjedisit urban dhe në mënyrë të veçantë të kthimit në një rrugë me standardet e duhura në shërbim të komunitetit. Ndërhyrja në rrjetin nëntokësor, mbitokësor, ujësjellës, etj., rrit cilësinë dhe sigurinë e jetës së banorëve.</p> <p>Realizimi i projektit te zbatimit duhet të sigurojë respektimin e standardeve si dhe të praktikave më të mira ndërkombëtare.</p> <p>Me zbatimin e këtij projekti do të përfitohen rreth:</p> <ul style="list-style-type: none"> • 3080m² sipërfaqe e rikualifikuar • 2680m² sipërfaqe e asfaltuar • 3080m² sipërfaqe e ndriçuar • 670ml kanalizime K.U.B të rikonstruara; • 400m² sipërfaqe trotuari • Sinjalistikë e plotë për lëvizshmërinë; • 100 banorë përfitojnë; 	

03. Kostot e Projektit të Investimit

	Totali	Viti 2021	Viti 2022	Viti 2023
Kosto e zbatimit	14,390	400	2,203	11,787
Kosto supervizim	410	410		
Kosto kolaudim	37	37		
Kosto e projektimit	805	153	652	
Kosto Totale e Projektit - 000/lekë	15,642	1,000	2,855	11,787

04. Autorizuesit / Hapat e aprovimit të projekt idesë

	Emri	Nënshkrimi	Data	Qëllimi i rishikimit Statusi i Projektit Idesë
Drejtuesi i Programit ne Institucionin Buxhetor (IB)				
Komente nga Drejtuesi i Programit				
Sekretari i Përgjithshëm				Konfirmimi/refuzimi i aprovimit të projekt idesë
Komente nga Sekretari i Përgjithshëm (nqs ka)				

Foto evidentuese - shpjeguese të gjendjes aktuale të rrugës



Rikonstruksion Rruga "Usta Meta"
Kodi ne matrice: P04520.Q1.O2.A46

01. Personat eKontaktit

Emri i propozuesit të projektit	Bashkia e Shkodrës	Firma e propozuesit të Projektit	
Të dhëna të detajuara për propozuesin e projektit	Drejtoria e Studimeve, Planifikimit dhe Koordinimit të Investimeve		
Institucioni Buxhetor/ Ministria/grupi/sektori	BashkiaShkodrës	Vendodhja e Projektit	Bashkia Shkodër Lagje4

02. Identifikimi i Idesë së Investimit

Projekt Ideja	Rikonstruksion Rruga "Usta Meta"	Viti 2021-2023
Problemet për t'u adresuar	<p>Investimi përfshin Rrugën "Usta Meta", bashkë me dy degëzime te saj dhe ndodhet në Rajonin4. Ky rikonstruksion konsiston në ndërhyrjen në infrastrukturën nëntokësore dhe mbitokësore të rrugës dhe ka një sipërfaqe prej afro 1260m2. Rruga është e rrethuar nga të gjitha anët me shtëpi banimi 2-3 katëshe.</p> <p>Prej shumëvitesh ky segment nuk ka pasur ndërhyrje në infrastrukturën rrugore dhe kjo ka bërë që gjendja e saj të jetë aq kritike sa që të vështirësohet kalimi i qytetarëve sidomos në kohë reshjesh.</p> <p>Do të hartohet projekti duke parashikuar ndërtimin nga e para e të gjithë elementeve të nevojshëm për krijimin e kushteve optimale në shërbim të komunitetit. Projekti dhe preventive do të përfshijnë si infrastrukturën rrugore ashtu dhe infrastrukturën nëntokësore (kanalizimeK.U.B.-rrjeti i kanalizimeve të ujërave të bardha,kanalizimeK.U.Z.-rrjeti i kanalizimeve të ujërave të zeza), asfaltim, sinjalistikë, gjelbërim dhe duhet të rivlerësohet ndriçimi.</p> <p>Përfituesit direkt të projektit janë 250 banorët e zonës,nga të cilët nxënës që frekuentojnë kopshtet dhe shkollat afër zonës.</p>	
Emri i Programit	Infrastrukturërrugore	
Qëllimet dhe objektivat e Programit të cilat projekti do të ndihmojë të arrihen	<p>Qëllimi i projektit konsiston në përmirësimin e mjedisit urban dhe në mënyrë të veçantë të kthimit në një rrugë me standardet e duhura në shërbim të komunitetit. Ndërhyrja në rrjetin nëntokësor, mbitokësor, etj,rrit cilësinë dhe sigurinë e jetës së banorëve.</p> <p>Rikonstruksioni i rrugëve, blloqeve të pallateve dhe rrugicave (karakteristikë e qytetit)mbetet objektiv i punës edhe për vitet në vazhdim. Realizimi i projektit te zbatimit duhet të sigurojë respektimin e standardeve si dhe të praktikave më të mira ndërkombëtare.</p> <p>Mezbatiminekëtijprojektit dotepërfitohenrreth:</p> <ul style="list-style-type: none"> • 1700m2 sipërfaqe rruge e rikualifikuar/asfaltuar • 1256 m2 e asfaltuar • 315 ml kanalizime K.U.B të rikonstruatuara; • 414ml kanalizime K.U.Z. të rikonstruatuara; • 232 ml rrjet i ri ujesjelles, • 336m²trotuare; • Sinjalistikë e plotë për lëvizshmërinë; • 250 banorë përfitojnë; 	

03. Kostot e Projektit të Investimit

	Totali	Viti 2021	Viti 2022	Viti 2023
Kosto e zbatimit	7,201	328	4,000	2,873
Kosto supervizim	196	196		
Kosto kolaudim	23	23		
Kosto e projektimit	453	453		
Kosto Totale e Projektit - 000/lekë	7,873	1,000	4,000	2,873

04. Autorizuesit/Hapat e aprovimit të projekt idesë

	Emri	Nënshkrimi	Data	Qëllimi i rishikimit Statusi i Projektit Idesë
Drejtuesi i Programit ne Institucionin Buxhetor (IB)	Drejtoria e Studimeve, Planifikimit dhe Koordinimit të Investimeve			

Komente nga Drejtuesi i Programit				
Sekretari i Përgjithshëm				Konfirmimi/refuzimi i aprovimit të projekt idesë
Komente nga Sekretari i Përgjithshëm (nqska)				

Foto evidetuese – shpjeguese të gjendjes aktuale të rrugës



Rikonstruksion Degëzim Rruga "Besnik Ceka"
Kodi në matricë: P04520.Q1.O2.A52

01. Personat e Kontaktit

Emri i propozuesit të projektit	Bashkia e Shkodrës	Firma e propozuesit të Projektit	
Të dhëna të detajuara për propozuesin e projektit	Drejtoria Studimeve, Planifikimit, Koordinimit të Investimeve		
Institucioni Buxhetor/ Ministria/grupi/sektori	Bashkia Shkodrës	Vendodhja e Projektit	Bashkia Shkodër Lagje 5

02. Identifikimi i Idesë së Investimit

Projekt Idea	Rikonstruksion Degëzim Rruga "Besnik Ceka"	Viti 2021 - 2023
Problemet për tu adresuar	<p>Ky rikonstruksion konsiston në ndërhyrjen në degëzimin e Rrugës "Besnik Ceka" dhe ndodhet në Lagjen 5. Përgjithësisht përgjatë këtyre rrugëve ka banesa 1-2 katëshe. Me një sipërfaqe totale 540m², dhe gjatesi 120ml këto rrugë i shërbejnë rreth 80 banorëve.</p> <p>Ky projekt ka parashikuar ndërtimin nga e para e të gjithë elementeve të nevojshëm për krijimin e kushteve optimale në shërbim të komunitetit.</p> <p>Projekti dhe preventivi për fazën e zbatimit do të hartohen në tërësi duke përfshirë si infrastrukturën rrugore ashtu dhe infrastrukturën nëntokësore. Rikonstruksioni i rrugës synon në krijimin e hapësirave më miqësore për funksionimin e kësaj zone banimi. Përfituesit direkt të projektit janë 80 banorët e zonës.</p>	
Emri i Programit	Infrastrukturë rrugore	
Qëllimet dhe objektivat e Programit të cilat projekti do të ndihmojë të arrihen	<p>Qëllimi i projektit konsiston në përmirësimin e mjedisit urban dhe në mënyrë të veçantë të kthimit në një rrugë me standardet e duhura në shërbim të komunitetit. Ndërhyrja në rrjetin nëntokësor, mbitokësor, rrit cilësinë dhe sigurinë e jetës së banorëve.</p> <p>Rikonstruksioni i rrugëve, blloqeve të pallateve dhe rrugicave (karakteristikë e qytetit) mbetet objektiv i punës edhe për vitet në vazhdim. Realizimi i projektit të zbatimit duhet të sigurojë respektimin e standardeve si dhe të praktikave më të mira ndërkombëtare.</p> <p>Me zbatimin e këtij projekti do të përfitohen rreth:</p> <ul style="list-style-type: none"> • 535m² sipërfaqe e rikualifikuar • 290m² sipërfaqe e asfaltuar • 535m² sipërfaqe e ndriçuar • 120ml KUB i rikualifikuar • 121ml KUZ i rikualifikuar • 195 m2 trotuar • 175 ml rrjet ujeshjelles i ri • Sinjalistikë e plotë për lëvizshmërinë; • 80 banorë përfitojnë 	

03. Kostot e Projektit të Investimit

	Totali	Viti 2021	Viti 2022	Viti 2023
Kosto e zbatimit	3,562	90	3,312	160
Kosto supervizim	107	107		
Kosto kolaudim	16	16		
Kosto e projektimit	247	247		
Kosto Totale e Projektit - 000/lekë	3,932	460	3,312	160

04. Autorizuesit / Hapat e aprovimit të projekt idesë

	Emri	Nënshkrimi	Data	Qëllimi i rishikimit Statusi i Projektit Idesë
Drejtuesi i Programit ne Institucionin Buxhetor (IB)				
Komente nga Drejtuesi i Programit				
Sekretari i Përgjithshëm				Konfirmimi/refuzimi i aprovimit të projekt idesë
Komente nga Sekretari i Përgjithshëm (nqs ka)				

Foto evidentuese - shpjeguese të gjendjes aktuale të rrugës



Rikonstruksion Rruga (degëzim) "At Zef Valentini"
Kodi ne matrice: P04520.Q1.O2.A53

01. Personat e Kontaktit

Emri i propozuesit të projektit	Bashkia e Shkodrës	Firma e propozuesit të Projektit	
Të dhëna të detajuara për propozuesin e projektit	Drejtoria Studimeve, Planifikimit dhe Koordinimit të Investimeve		
Institucioni Buxhetor/ Ministria/grupi/sektori	Bashkia Shkodrës	Vendodhja e Projektit	Bashkia Shkodër Lagje 5

02. Identifikimi i Idesë së Investimit

Projekt Ideja	Rikonstruksion Rruga "At Zef Valentini"	Viti 2021 - 2023
Problemet për tu adresuar	Ky rikonstruksion/sistemim konsiston në ndërhyrjen në Rrugën "At Zef Valentini" duke përfshirë edhe Rrugën "Fushë Firej" dhe ndodhet në Lagjen5. Përgjithësisht përgjatë këtyre segmenteve ka banesa 1-2 katëshe. Me një sipërfaqe totale 1700m ² , dhe gjatesi 325ml këto rrugë i shërbejnë rreth 200 banorëve. Ky projekt ka parashikuar ndërtimin nga e para e të gjithë elementeve të nevojshëm për krijimin e kushteve optimale në shërbim të komunitetit. Projekti dhe preventivi për fazën e zbatimit do të hartohen në tërësi duke përfshirë si infrastrukturën rrugore ashtu dhe infrastrukturën nëntokësore: kanalizime K.U.B.- rrjeti i kanalizimeve të ujërave të bardha, kanalizime K.U.Z.- rrjeti i kanalizimeve të ujërave të zeza, furnizim me ujë të pijshëm, trotuare, etj.. Rikonstruksioni i rrugës synon në krijimin e hapësirave më miqësore për funksionimin e kësaj zone banimi. Përfituesit direkt të projektit janë 200 banorët e zonës.	
Emri i Programit	Infrastrukturë rrugore	
Qëllimet dhe objektivat e Programit të cilat projekti do të ndihmojë të arrihen	Qëllimi i projektit konsiston në përmirësimin e mjedisit urban dhe në mënyrë të veçantë të kthimit në një rrugë me standardet e duhura në shërbim të komunitetit. Ndërhyrja në rrjetin nëntokësor, mbitokësor, ujësjellës, etj., rrit cilësinë dhe sigurinë e jetës së banorëve. Rikonstruksioni i rrugëve, blloqeve të pallateve dhe rrugicave (karakteristikë e qytetit) mbetet objektiv i punës edhe për vitet në vazhdim. Realizimi i projektit të zbatimit duhet të sigurojë respektimin e standardeve si dhe të praktikave më të mira ndërkombëtare. Me zbatimin e këtij projekti do të përfitohen rreth: <ul style="list-style-type: none"> • 1460m² sipërfaqe e rikualifikuar • 1015m² sipërfaqe e asfaltuar • 1460m² sipërfaqe e ndriçuar • 270ml kanalizime K.U.B të rikonstruata; • 281ml kanalizime K.U.Z të rikonstruata; • 310m² sipërfaqe trotuari • 400 ml rrjet i ri ujësjellës • Sinjalistikë e plotë për lëvizshmërinë; • 200 banorë përfitojnë; 	

03. Kostot e Projektit të Investimit

	Totali	Viti 2021	Viti 2022	Viti 2023
Kosto e zbatimit	8,829	402	5,000	3,427
Kosto supervizim	218	218		
Kosto kolaudim	25	25		
Kosto e projektimit	505	505		
Kosto Totale e Projektit -	9,577	1,150	5,000	3,427

04. Autorizuesit / Hapat e aprovimit të projekt idesë

	Emri	Nënshkrimi	Data	Qëllimi i rishikimit
Drejtuksi i Programit ne Institucionin Buxhetor (IB)				
Komente nga Drejtuesi i Programit				
Sekretari i Përgjithshëm				Konfirmimi/refuzimi i aprovimit të projekt idesë
Komente nga Sekretari i Përgjithshëm (nqs ka)				



Foto evidenteuse - shpjeguese të gjendjes aktuale të rrugës



Rikonstrukcion Rruga "Milan Shuflaj"
Kodi ne matrice: P04520.Q1.O2.A55

01. Personat e Kontaktit

Emri i propozuesit të projektit	Bashkia e Shkodrës	Firma e propozuesit të Projektit	
Të dhëna të detajuara për propozuesin e projektit	Drejtoria Studimeve, Planifikimit, Koordinimit dhe Monitorimit të Investimeve		
Institucioni Buxhetor/ Ministria/grupi/sektori	Bashkia Shkodrës	Vendodhja e Projektit	Bashkia Shkodër Lagje 5

02. Identifikimi i Idesë së Investimit

Projekt Idea	Rikonstrukcion Rruga "Milan Shuflaj"	Viti 2021-2023
Problemet për tu adresuar	<p>Ky rikonstrukcion konsiston në ndërhyrjen në Rrugën e "Milan Shuflaj" që ndodhet në Lagjen 5. Përgjithësisht përgjatë këtyre rrugëve ka banesa 1-2 katëshe. Me një sipërfaqe totale 2300m², dhe gjatesi 430m këto rrugë i shërbejnë rreth 1000 banorëve. Ky projekt ka parashikuar ndërtimin nga e para e të gjithë elementeve të nevojshëm për krijimin e kushteve optimale në shërbim të komunitetit.</p> <p>Projekti dhe preventivi për fazën e zbatimit do të hartohen në tërësi duke përfshirë si infrastrukturën rrugore ashtu dhe infrastrukturën nëntokësore: kanalizime K.U.B.-rrjeti i kanalizimeve të ujërave të bardha, kanalizime K.U.Z.- rrjeti i kanalizimeve të ujërave të zeza, trotuare, etj.. Rikonstrukcioni i rrugës synon në krijimin e hapësirave më miqësore për funksionimin e kësaj zone banimi.</p> <p>Përfituesit direkt të projektit janë 1000 banorët e zonës.</p>	
Emri i Programit	Infrastrukturë rrugore	
Qëllimet dhe objektivat e Programit të cilat projekti do të ndihmojë të arrihen	<p>Qëllimi i projektit konsiston në përmirësimin e mjedisit urban dhe në mënyrë të veçantë të kthimit në një rrugë me standardet e duhura në shërbim të komunitetit. Ndërhyrja në rrjetin nëntokësor, mbitokësor, etj. rrit cilësinë dhe sigurinë e jetës së banorëve. Rikonstrukcioni i rrugëve, blloqeve të pallateve dhe rrugicave (karakteristikë e qytetit) mbetet objektiv i punës edhe për vitet në vazhdim. Realizimi i projektit të zbatimit duhet të sigurojë respektimin e standardeve si dhe të praktikave më të mira ndërkombëtare.</p> <p>Me zbatimin e këtij projekti do të përfitohen rreth:</p> <ul style="list-style-type: none"> • 1872m² sipërfaqe e rikualifikuar • 1322m² sipërfaqe e asfaltuar • 360m kanalizime K.U.B të rikonstruara; • 360m kanalizime K.U.Z të rikonstruara; • 370m² sipërfaqe trotuari • Sinjalistikë e plotë për lëvizshmërinë; • 1100 banorë përfitojnë; 	

03. Kostot e Projektit të Investimit

	Totali	Viti 2021	Viti 2022	Viti 2023
Kosto e zbatimit	11,583	1,033	2,500	8,050
Kosto supervizim	196	196		
Kosto kolaudim	18	18		
Kosto e projektimit	907	907		
Kosto Totale e Projektit - 000/lekë	12,704	2,154	2,500	8,050

04. Autorizuesit / Hapat e aprovimit të projekt idesë

	Emri	Nënshkrimi	Data	Qëllimi i rishikimit Statusi i Projektit Idesë
Drejtuesi i Programit ne Institucionin Buxhetor (IB)				
Komente nga Drejtuesi i Programit				
Sekretari i Përgjithshëm				Konfirmimi/refuzimi i aprovimit të projekt idesë
Komente nga Sekretari i Përgjithshëm (nqs ka)				

Foto evidentuese - shpjeguese të gjendjes aktuale të rrugës



Rikonstrukcion Rruga "Qafa e Bishkazit"
Kodi ne matrice: P04520.Q1.O2.A57

01. Personat e Kontaktit

Emri i propozuesit të projektit	Bashkia e Shkodrës	Firma e propozuesit të Projektit	
Të dhëna të detajuara për propozuesin e projektit	Drejtoria e Studimeve, Planifikimit dhe Koordinimit të Investimeve		
Institucioni Buxhetor/ Ministria/grupi/sektori	Bashkia Shkodrës	Vendodhja e Projektit	Bashkia Shkodër Lagje5

02. Identifikimi i Idesësë Investimit

Projekt Ideja	Rikonstrukcion Rruga Qafa e Bishkazit	Viti 2021-2023
Problemetpërtu adresuar	<p>Investimi përfshin Rrugën "Qafa e Bishkazit" dhe ndodhet në Rajonin 5. Ky rikonstrukcion konsiston në ndërhyrjen në infrastrukturën nëntokësore dhe mbitokësore të rrugës dhe ka një sipërfaqe prej afro 7700m². Rruga është e rrethuar nga të gjitha anët me shtëpi banimi 2-3 katëshe. Prej shumëvitesh ky segment nuk ka pasur ndërhyrje në infrastrukturën rrugore dhe kjo ka bërë që gjendja e saj të jetë aq kritike sa që të vështirësohet kalimi i qytetarëve sidomos në kohë reshjesh. Do të hartohet projekti duke parashikuar ndërtimin nga e para e të gjithë elementeve të nevojshëm për krijimin e kushteve optimale në shërbim të komunitetit. Projektidhe preventivido të përfshijnë si infrastrukturën rrugore ashtu dhe infrastrukturën nëntokësore (kanalizime K.U.B.-rrjeti i kanalizimeve të ujërave të bardha, kanalizime K.U.Z.-rrjeti i kanalizimeve të ujërave të zeza), asfaltim, sinjalistikë, gjelbërim dhe</p>	
Emri i Programit	Infrastrukturë rrugore	
Qëllimet dhe objektivat e Programit të cilat projekti do të ndihmojë të arrijë	<p>Qëllimi i projektit konsiston në përmirësimin e mjedisit urban dhe në mënyrë të veçantë të kthimit në një rrugë me standardet e duhura në shërbim të komunitetit. Ndërhyrja në rrjetin nëntokësor, mbitokësor, etj , rrit cilësinë dhe sigurinë e jetës së banorëve. Rikonstrukcioni i rrugëve, blloqeve të pallateve dhe rrugicave (karakteristikë e qytetit) mbetet objektiv i punës edhe për vitet në vazhdim. Realizimi i projektit të zbatimit duhet të sigurojë respektimin e standardeve si dhe të praktikave më të mira ndërkombëtare. Me zbatimin e këtij projekti do të përfitohen rreth:</p> <ul style="list-style-type: none"> • 1715m² sipërfaqe rruge e rikualifikuar • 1230 m² sipërfaqe e asfaltuar • 310ml kanalizime K.U.B të ndertuara; • 370ml kanalizime K.U.Z. të ndertuara; • 330m² trotuare; • 380 ml ujësjellës • Sinjalistikë e plotë për lëvizshmërinë; • 450 banorë përfitojnë; 	

03. Kostot e Projektit të Investimit

	Totali	Viti 2021	Viti 2022	Viti 2023
Kosto e zbatimit	9,633	1,033	2,500	6,100
Kosto supervizim	195	195		
Kosto kolaudim	18	18		
Kosto e projektimit	971	971		
Kosto Totale e Projektit - 000/lekë	10,817	2,217	2,500	6,100

04. Autorizuesit/Hapat e aprovimit të projekt idesë

	Emri	Nënshkrimi	Data	Qëllimi i rishikimit Statusi i Projektit Idesë
Drejtuesi i Programit ne Institucionin Buxhetor (IB)	Drejtoria e Studimeve, Planifikimit dhe Koordinimit të Investimeve			
Komentenga Drejtuesi i Programit				
Sekretari i Përgjithshëm				Konfirmimi/refuzimi i aprovimit të projekt idesë
Komentenga Sekretari i Përgjithshëm (nqska)				

Foto evidentuese – shpjeguese të gjendjes aktuale të rrugës



Rikonstruksion rrugë Shkodër Qendër
Kodi ne matrice: P04520.Q1.O2.A60

01. Personat e Kontaktit

Emri i propozuesit të projektit	Bashkia e Shkodrës	Firma e propozuesit të Projektit	
Të dhëna të detajuara për propozuesin e projektit	Bashkia e Shkodrës		
Institucioni Buxhetor/ Ministria/grupi/sektori	Bashkia e Shkodrës	Vendodhja e Projektit	Bashkia Shkodër

02. Identifikimi i Idesë së Investimit

Proje kt Idea	Bashkia Shkodër bazuar në dëgjesat e organizuara për hartimin e PBA 2022-2024 me banorë të lagjeve ka vlerësuar teknikisht dhe sipas prioritetit gjendjen e rrugëve që kanë nevojë të qënësishme për përmirësim.	Viti 2023-2025				
Probl emet për tu adres uar	<p>Nisur nga shqetesimi i banorëve te lagjeve të qytetit, stafi i bashkisë Shkodër ka bere te mundur verifikimin ne terren rrugëve të evidentuara si problematike dhe që nuk është investuar asnjëherë. Verifikimi ne terren eshte bere kryesisht ne rruget, te cilat kanë të domosdoshme ndërhyrje në infrastrukturën nëntokësore si dhe shtresat rrugore, të cilat do shoqërohen me ndricim dhe sinjalistikë.</p> <p>Pas rikonjicionit ne terren te ketyre rrugëve eshte konstatuar se shtresat rrugore jane tejet te demtuara, ose nuk ekzistojnë. Gjendja teknike e shtresave rrugore si dhe infrastruktura nëntokësore ne keto rrugë eshte tejet e amortizuar, jashte standartit dhe levizja e qytetarëve dhe e automjeteve behet me veshitresi.</p> <p>Nisur nga kjo shtesave, parashikohet përmirësimi i dhe ndërtimi i shtresave asfaltike aty ku nuk ekzistojnë, të cilat konsiderohen te rendesishme dhe me prioritet.</p> <p>Përshkrimi teknik i projektit dhe menyra e nderhyrjes: Ky projekt ka si qellim te permiresoje qarkullimin e qytetarëve dhe automjeteve, të përmirësojë shërbimet publike dhe te rrise sigurine e levizjes. Me ane te kesaj nderhyrje rritet qendrueshmeria e rruges per nje periudhe me afatgjate, kundrejt nje kostoje relativisht te ulet.</p> <p>Per permiresimin e shtresave rrugore parashikohet te nderhyhet ne disa kategori punimi, sipas profilave tip te pershkruar si me poshte:</p> <ol style="list-style-type: none"> 1. Profili Tip. "A" (Parashikohet ne rastet kur mungon shtresat e rruges, komplet infrastruktura nëntokësore ose është e amortizuar si dhe ndricimi) <ul style="list-style-type: none"> • Ndërtim rrjeti KUB. • Ndërtim rrjeti KUZ. • Ndërtim rrjeti ujësjellësi. • Shtrese çakellit=15/20cm • Shtrese stabilzanti t=10cm • Shtrese binderi t=4cm ose 5cm(sipas rastiit te kategorise se rruges qe do te nderhyhet) • Shtrese asfaltobetoni t=3cm ose 4cm(sipas rastiit te kategorise se rruges qe do te nderhyhet) • Trotuar. • Ndricimi. 2. Profili Tip. "B" (Parashikohet, sipas rastiit, ku njëra apo disa nga komponentët e infrastrukturës nëntokësore apo ndricimi ekzistojnë. shtresa asfaltike ekzistuese ka plasartje dhe çarje deri ne kuoten e shtreses se stabilzantit dhe kur ka cedimet jane te vogla. Demtimet mund te jene kryesisht ne njeran ane d.m.th. majtas ose djathtas ose ne dy anet njekohesisht ose ne disa raste ne te gjithë gjeresine e rruges): <ul style="list-style-type: none"> • Ndërtim rrjeti KUB. • Shtrese çakellit=15/20cm • Shtrese stabilzanti t=10cm • Shtrese binderi t=4cm ose 5cm(sipas rastiit te kategorise se rruges qe do te nderhyhet) • Shtrese asfaltobetoni t=3cm ose 4cm(sipas rastiit te kategorise se rruges qe do te nderhyhet) • Trotuar. <p>Pervec nderhyrjeve per riparimin e shtresave rrugore, ky projekt parashikon gjithashtu edhe disa nderhyrje te vogla per realizimin e kullimit te ujerave ne zonat e banura dhe segmentet qe kane pjerresi te madhe gjatesore. Keto punime parashikohen te ndertohen me beton C20/25 dhe konkretisht per ndertimin e kunetave + bordurave, veshjeve me beton te kanaleve, mure te vogla kufizuese etj.</p> <p>Ky projekt parashikon edhe germimin per pastrimin dhe riberjen sipas rastiit te kanaleve anesore kulluese dhe realizimin e bankinave.</p> <p>Ne tabelen e meposhtme jane zerat e punime qe parashikohen per nderhyrjet:</p> <table border="1"> <tr> <td></td> <td>PUNIME PER NDERTIMIN E RRUGES</td> </tr> <tr> <td>3.89/b</td> <td>Germim dheu me eskavator goma 0.25m3, ne kanale gjeresi >2m, toke zakonshme kategoria III, me shk ne mjet</td> </tr> </table>			PUNIME PER NDERTIMIN E RRUGES	3.89/b	Germim dheu me eskavator goma 0.25m3, ne kanale gjeresi >2m, toke zakonshme kategoria III, me shk ne mjet
	PUNIME PER NDERTIMIN E RRUGES					
3.89/b	Germim dheu me eskavator goma 0.25m3, ne kanale gjeresi >2m, toke zakonshme kategoria III, me shk ne mjet					

3.An.164/1b	Mbushje me cakell e gur gurore ne trupin e rruges, perhapur e ngjeshur me makineri (Mbushje e rruges)
3.An.164/1b	Mbushje me cakell e gur gurore ne trupin e rruges, perhapur e ngjeshur me makineri (Shtresa e rruges 2x15cm)
3.212/c	Shtrese stabilizant t=15cm
3.233/2	Shtrese binderi me granil me gur kave.5cm,me makineri
3.224/1	Shtrese asfaltbetoni me granil guri kave, 3cm, me makineri
3.620	Trotuar, me 6 cm beton, me pllaka
3.243/1	Struktura monolite te holla betoni C16/20(kuneta)
3.183/c	Shtrese zhavor lumi t=20cm
3.618	F V bordura betoni 15x25cm
	PUNIME PER KANALIZIMET E UJRAVE TE BARDHA DHE TE ZEZA
3.379	Ndertim drenazhi, mbushje me rere natyrale(Rere nen dhe mbi tubacione PE + kompakesim)
3.378	Ndertim drenazhi, mbushje me zhavor prodhuar mak(Zhavorr ne kanale)
3.An/1t	F V tuba te brinjezuar HDPE SN8 d=315 mm
An-23	Pusete b/a shiu 40 x 60 cm, h = 100 cm, me kapak gize
An-20	Pusete shkarkimi b/a, 80 x 80 cm, h = 150 cm
3.139	Germim dheu me ekskavator goma 0.35-0.40 m ³ , ne themele, toke zak, kategoria III, me shkarkim ne toke
An-M3	Skarifikim shtrese asfalti me makineri
	PUNIME PER UJESJELLESIN
3.87/a	Germim dheu me ekskavator goma 0.25 m ³ , ne kanale gjeresi deri 2 m, toke zak, kategoria III, me shk ne toke
3.379	Ndertim drenazhi, mbushje me rere natyrale(Rere nen dhe mbi tubacione PE + kompakesim)
3.378	Ndertim drenazhi, mbushje me zhavor prodhuar mak(Zhavorr ne kanale)
2.491/b	F.V Tuba e rakorderi ujesjellesi PPR d=20-25mm, PN 16
2.491/f	F.V Tuba e rakorderi ujesjellesi PE d=63mm, PN 16
2.575	Puse kontrolli 1x1x1.5m
	PUNIME NDRICIMI DHE TEKNOLOGJIKE
3. An/53	FV shtylla metalike per ndricim, H=7m d=160mm
An.6	FV ndricues rrugor Led ,1800lm, 4000 K
3.An/ksh	FV krah shtylla metalike KRH - MSI 1500/1500/10."
3.An/57b	F.V Pusete elektike kontrolli PVC,p/f 40x40x40 cm
3.An/et	FV elektroda tokezimi te xinguara 50x3mm, L=150cm
An-(M3)	F V kuader komandimi komplet me santeri+fotoelement
An.7	F.V. Tuba metalik D=110mm
An.8	F.V. Kabell FG16 0.6/ 1KV. 4x 6mm ²
3.654/1	Furnizim, vendosje tuba plastmasi ø 80
3.379	Ndertim drenazhi, mbushje me rere natyrale(Rere nen dhe mbi tubacione + kompakesim)
2.a-93	Percjelles tokezimi bakri , Cu, S=35mm ² i zhveshur
3.An/pp	FV pusete plastike 40x40x40, kapak te forte RIC 1084+1086(per rrjetin teknologjik)
2.519	Tub kanalizimi pvc Ø 90 mm (per rrjetin elektrik dhe teknologjik)
	PUNIME PER SINJALISTIKEN
An151	Boje bikomponente
An99	Tabela sinjalizimi

Për zbatimin e sistemit të pikëzimit për renditjen e përparësive në investimet rrugore, theksojmë se fokusi duhet të jetë tek realizimi i projekteve të plota me kanalizime ujëra të zeza, të bardha, ndriçim, dhe shtresa asfaltike. Në rastet kur sistemi i pikëzimit i rëndit në fund, rrugët e vogla (me gjatësi të vogël) të vlerësohen në grup, pra si një ndërhyrje rehabilituese për zonën, dhe të ndërhyhet njëherazi në të gjitha rrugët dytësore të një zone të caktuar. Në këtë rast me kriteret e vlerësimit të sistemit të propozuar të vlerësohet zona.

Investimet në secilën njësi/fshat, do të realizohen në radhë sipas lagjeve apo njërive/fshatrave, sipas angazhimit të familjeve për pagesën e detyrimeve vendore. Administratorët, kryetaret e fshatrave kanë rolin e vlerësimit dhe angazhimit të komunitetit për përmbushjen e detyrimeve ligjore

PRIORITETET E NDERHYRJEVE PER RIKONSTRUKSION:
Lagje nr.1

Nr	Emertimi i investimit / rruges	Gjatësia e rrugës/siperfaqja e shesheve	Pikëzimi	VLERA ZBATIMIT	PROJEKTIM
1	Rikonstruksion rruga Hasan Podgorica (Degezim)	0.18	85	7,800,000	273,000
2	Rikonstruksion rruga Evlija Qelebi	0.75	85	6,300,000	220,500
3	Rikonstruksion rruga Selim Bushati	6000 m2	85	51,000,000	2,218,500
4	Rikonstruksion rruga Selim Çoba	4500 m2	85	40,000,000	1,740,000
5	Rikonstruksion rruga Jul Variboba	0.46	85	22,000,000	957,000
6	Rikonstruksion rruga Selim Gjyrezi	0.125	85	6,000,000	210,000
7	Rikonstruksion rruga Çakej	4000 m2	80	34,000,000	1,479,000
8	Rikonstruksion rruga Çun Mula	0.25	80	12,000,000	522,000
9	Rikonstruksion rruga Has Hoxhes	0.108	75	3,700,000	129,500
10	Rikonstruksion rruga Vëllezerit Frasheri	0.85	75	6,300,000	274,050
11	Rikonstruksion rruga Vëllezerit Frasheri	1240 m2	75	10,500,000	456,750
12	Rikonstruksion rruga .Oso Falltores(Degezim)	500 m2	75	4,300,000	150,500
13	Rikonstruksion rruga Tahir Dizdari(Degezim)	2000 m2	75	17,000,000	739,500
14	Rikonstruksion rruga Lamiej	0.05	67	24,200,000	1,052,700
15	Rikonstruksion rruga Bleteve	0.13	65	4,500,000	157,500
16	Rikonstruksion rruga Xhemal Naipi	0.09	65	3,500,000	122,500
17	Rikonstruksion rruga Myzafer Pipa (Degezim)	220 m2	60	1,900,000	66,500
18	Rikonstruksion rruga Kongresi i Manastirit	180 m2	55	1,500,000	52,500
19	Rikonstruksion rruga Isuf Sokoli (degezim)	465 m2	55	4,200,000	147,000
20	Rikonstruksion rruga Krajej	0.135	50	4,300,000	150,500
21	Rikonstruksion rruga Sharkicej	0.08		2,700,000	94,500

Lagje nr.2

Nr	Emertimi i investimit / rruges	Gjatësia e rrugës/siperfaqja e shesheve	Pikëzimi	VLERA ZBATIMIT	PROJEKTIM
1	Rikonstruksion rruga e Mendafshit	ne proces		5,800,000.00	203,000
2	Rr. Perparimi	0.135	78	5,100,000.00	178,500
3	Rr.Bujar Bishanaku	2180 m2	86	19,600,000.00	852,600
4	Rr.Hashim Kopliku	0.07	68	2,500,000.00	87,500
5	Rr.Komanej	0.3	63	13,000,000.00	565,500
6	Rr.Bisht Iqindi	0.92	62	8,300,000.00	290,500
7	Rr.Xhelil Mehmet Fishta	2500 m2	60	20,000,000.00	870,000
8	Rr.Martin Camaj	prioritet ne vitin 2021	61	4,700,000.00	164,500
9	Rr.Lopçej	prioritet ne vitin 2022	52	3,800,000.00	133,000



10	Rr.Dervishej	0.38	52	16,000,000.00	696,000
11	Rr.Adem Haxhija	0.14	53	6,000,000.00	210,000
12	Rr.Dëshmoret	0.6	52	24,000,000.00	1,044,000
13	Riveshje rruga Tafiliceve	2000 m2		6,000,000.00	210,000

Lagje nr. 3

Nr	Emertimi i investimit / rruges	Gjatësia e rrugës/sipërfaqja e shesheve	Pikëzimi	VLERA ZBATIMIT	PROJEKTIM
1	Rikonstrukcion rruga Treni i Mallrave faza 2	Sipas preventivit		3,100,000.00	108,500
2	Rruga Lin Delia sheshi i pallateve	ne proces		8,700,000.00	304,500
3	Degëzimi i rruges Marin Bicikemi (tek supermarketi Spar)	1140 m2	81	9,600,000.00	336,000
4	Rr.Luigj Benusi	0.51	75	22,000,000.00	957,000
5	Rr.Ernest Bushati	0.28	74	12,000,000.00	522,000
6	Rr.Filip Parruca	0.76	81	32,500,000.00	1,413,750
7	Rr.Tom Tonçi	0.32	70	14,000,000.00	609,000
8	Degëzimi i rruges Gjovalin Gjadri	0.15	60	5,100,000.00	178,500
9	Rruga e Poligonit	1550 m2	62	13,200,000.00	574,200
10	Rruga Lin Shkreli (50m)	0.05	61	1,800,000.00	63,000

LAGJE NR. 4

Nr	Emertimi i investimit / rruges	Gjatësia e rrugës/sipërfaqja e shesheve	Pikëzimi	VLERA ZBATIMIT	PROJEKTIM
1	Ndërtim linje KUZ Rruga Banja e Vogel	0.1	Ne proces	1,000,000.00	35,000
2	Rruga Riza Dani	sipas preventivit	Ne proces	4,600,000.00	161,000
3	Sheshi Kulla e Markagjonve	1.5	87	15,000,000.00	652,500
4	Sheshi rruga Bebeziqve	2,200 m2	78	19,000,000.00	826,500
5	Rr.Daut Boriçi (Riveshje)	0.45	86	6,000,000.00	210,000
6	Rr. Bardhosh Dani-Rrojej	0.11	71	5,600,000.00	196,000
7	Rr.Fojletave	0.2	73	8,500,000.00	297,500
8	Rr.9 Nuset	sipas preventivit	66		
9	Rrugica Qafë	0.14	55	4,500,000.00	157,500

10	Rruga e Depos	0.64	56	23,000,000.00	1,000,500
11	Rr.Todi Germeni	0.72	70	6,300,000.00	220,500
Lagje nr. 5					
Nr	Emertimi i investimit / rruges	Gjatësia e rrugës/siperfaqja e shesheve	Pikëzimi	VLERA ZBATIMIT	PROJEKTIM
1	Milan shuflaj faza II	0.20	Në proces	7,000,000	245,000.00
2	Ndertim Linje KUZ, ujsjelles Rruga Besnik Ceka	0.47	Në proces	26,400,000	1,148,400
3	Rr.Roza Lejn	0.55	85	9,360,000	327,600.00
4	Rr. Besa e Prekalit	0.26	75	12,800,000	556,800
5	Rr.Gjon Gazulli	0.32	75	4,000,000	140,000.00
6	Rr.Dom Ndre Zadeja	0.10	65	3,960,000	138,600.00
7	Rr.Qafa e Thores	0.11	65	7,560,000	264,600.00
8	Rr.Kaprej	0.21	65	9,200,000	322,000.00
9	Rr.Suka e Kunores	0.23	65	12,600,000	548,100
10	Rr.Frang Bardhi	0.35	60	13,120,000	570,720
11	Rr.Qafa e Pejes	0.41	60	5,400,000	189,000.00
12	Rr.Qajupi	0.15	55	9,180,000	321,300.00
13	Rr.Martirve	0.26	60	1,960,000	68,600.00
14	Rr.Justin Godars(2Degezime)	0.07	70	11,000,000	478,500
15	Rikonstruksion rruga Luigj Marlekaj	0.30		6,500,000	227,500.00
Emri i Programit	Infrastrukturë rrugore				
Qëlli met dhe objektivat e Programit të cilat projekti do të ndihmojë të arrihen	<p>Qëllimi i projektit konsiston në përmirësimin e mjedisit rural dhe në mënyrë të veçantë të kthimit të rrugëve në standardet e duhura në shërbim të komunitetit.</p> <p>Përmirësimi i rrugëve mbetet objektiv i punës edhe për vitet në vazhdim.</p> <p>Realizimi i projektit te zbatimit duhet të sigurojë respektimin e standardeve si dhe të praktikave më të mira ndërkombëtare.</p> <p>Me zbatimin e këtij projekti do të përfitohen rreth:</p>				
	Njësi	Viti 2023	Viti 2024	Viti 2025	
	Sipërfaqe rrugore e përmirësuar	1450	2780	18800	
	Sipërfaqe rrugore e ndricuar	1450	2780	18800	
	Metër linear KUB i rikualifikuar	325	625	4210	
	Metër linear KUZ i rikualifikuar	360	690	4655	
	Sipërfaqe trotuari e rikualifikuar	290	555	3760	
	Sipërfaqe parkimi	140	270	1815	
	Metër linear ujësjetës i rikualifikuar	350	670	4535	
	Peme të mbjellura	20	40	2590	
	Sipërfaqe në m2 me Sinjalistikë të plotë për lëvizshmërinë	1450	2780	18790	
	Nr. banorë që përfitojnë	290	555	3760	

03. Kostot e Projektit të Investimit

	Totali	Viti 2023	Viti 2024	Viti 2025
Kosto e zbatimit				
Kosto supervizim				
Kosto kolaudim				
Kosto e projektimit				
Kosto Totale e Projektit - 000/lekë	407,499	29,630	168,794	209,075

04. Autorizuesit / Hapat e aprovimit të projekt idesë

	Emri	Nënshkrimi	Data	Qëllimi i rishikimit Statusi i Projektit Idesë
Drejtuesi i Programit ne Institucionin Buxhetor (IB)				
Komente nga Drejtuesi i Programit (nqs ka)				
Sekretari i Përgjithshëm				Konfirmimi/refuzimi i aprovimit të projekt idesë
Komente nga Sekretari i Përgjithshëm (nqs ka)				

Rikonstruksion i Bllokut të Pallateve, Rruga "Arkitekt Sinani"
Kodi në matricë: P04520.Q1.O2.A74

01. Personat e Kontaktit

Emri i propozuesit të projektit	Bashkia e Shkodrës	Firma e propozuesit të Projektit	
Të dhëna të detajuara për propozuesin e projektit	Drejtoria Studimeve, Planifikimit, Koordinimit dhe Monitorimit të Investimeve		
Institucioni Buxhetor/ Ministria/grupi/sektori	Bashkia Shkodrës	Vendodhja e Projektit	Bashkia Shkodër Lagje 4

02. Identifikimi i Idesë së Investimit

Projekt Idea	Rikonstruksion i Bllokut të pallateve "Arkitekt Sinani"	Viti 2021 - 2023
Problemet për tu adresuar	<p>Ky rikonstruksion konsiston në ndërhyrjen në bllokun e pallateve "Arkitekt Sinani". Ky "bllok" ndodhet në Lagjen nr.4. Përgjithësisht përgjatë këtij sheshi ka pallate 2-3 katëshe. Sipërfaqja totale e sheshit është 1460m². Ky shesh i shërben rreth 100 banorëve.</p> <p>Ky projekt ka parashikuar ndërtimin nga e para e të gjithë elementeve të nevojshëm për krijimin e kushteve optimale në shërbim të komunitetit.</p> <p>Projekti dhe preventivi për fazën e zbatimit do të hartohen në tërësi duke përfshirë si infrastrukturën rrugore ashtu dhe infrastrukturën nëntokësore: kanalizime K.U.B.-rrjeti i kanalizimeve të ujërave të bardha, kanalizime K.U.Z.- rrjeti i kanalizimeve të ujërave të zeza, furnizim me ujë të pijshëm, trotuare, etj.. Rikonstruksioni i këtij segmenti rruge synon në krijimin e hapësirave më miqësore për funksionimin e kësaj zone banimi. Përfituesit direkt të projektit janë 100 banorët dhe bizneset e zonës.</p>	
Emri i Programit	Infrastrukturë rrugore	
Qëllimet dhe objektivat e Programit të cilat projekti do të ndihmojë të arrihen	<p>Qëllimi i projektit konsiston në përmirësimin e mjedisit urban dhe në mënyrë të veçantë të kthimit në një rrugë me standardet e duhura në shërbim të komunitetit. Ndërhyrja në rrjetin nëntokësor, mbitokësor, ujësjellës, etj., rrit cilësinë dhe sigurinë e jetës së banorëve.</p> <p>Realizimi i projektit te zbatimit duhet të sigurojë respektimin e standardeve si dhe të praktikave më të mira ndërkombëtare.</p> <p>Me zbatimin e këtij projekti do të përfitohen rreth:</p> <ul style="list-style-type: none"> • 820m² sipërfaqe e rikualifikuar • 600m² sipërfaqe e asfaltuar • 820m² sipërfaqe e ndriçuar • 102ml kanalizime K.U.B të rikonstruara; • 85ml kanalizime K.U.Z të rikonstruara; • 170m² sipërfaqe trotuari • 302 ml rrjet i ri ujësjelles • Sinjalistikë e plotë për lëvizshmërinë; • 100 banorë përfitojnë; 	

03. Kostot e Projektit të Investimit

	Totali	Viti 2021	Viti 2022	Viti 2023
Kosto e zbatimit	4,904	450	4,000	454
Kosto supervizim	233	233		
Kosto kolaudim	27	27		
Kosto e projektimit	540	540		
Kosto Totale e Projektit - 000/lekë	5,704	1,250	4,000	454

04. Autorizuesit / Hapat e aprovimit të projekt idesë

	Emri	Nënshkrimi	Data	Qëllimi i rishikimit <i>Statusi i Projektit Idesë</i>
Drejtuesi i Programit ne Institucionin Buxhetor (IB)				
Komente nga Drejtuesi i Programit				
Sekretari i Përgjithshëm				Konfirmimi/refuzimi i aprovimit të projekt idesë
Komente nga Sekretari i Përgjithshëm (nqs ka)				



Foto evidentuese -
shpjeguese të
gjendjes aktuale të
rugës



Projektim Rikonstruksion rrugë Shkodër Qendër
Kodi ne matrice: P04520.Q1.O2.A75.

01. Personat e Kontaktit

Emri i propozuesit të projektit	Bashkia e Shkodrës	Firma e propozuesit të Projektit	
Të dhëna të detajuara për propozuesin e projektit	Drejtoria Studimeve, Planifikimit, Koordinimit të Investimeve		
Institucioni Buxhetor/ Ministria/grupi/sektori	Bashkia e Shkodrës	Vendodhja e Projektit	Bashkia Shkodër

02. Identifikimi i Idesë së Investimit

Projekt Idea	Projektim Rikonstruksion rrugë Shkodër Qendër
Problemet për t'u adresuar	Ky proces siguron projektet e zbatimit per investimet që do të kryhen në vitet në vazhdim, nga viti 2022 ë në vijim, për rikonstruksionin, rehabilitimin, sistemimin, shtrimin dhe asfaltimin e rrugëve në Qyëtet dhe në Njësitë Administrative të Bashkisë Shkodër. Me realizimin e projekteve të zbatimit për rikonstruksionet e rrugëve, Bashkia Shkodër i hap rrugë investimeve të ardhshme që mund të financohen nga buxheti I bashkisë Shkodër, për vitin 2022 përmes rialokimeve të burimeve të veta, përmes ffinancimit të qeverisë qendrore, përmes donacioneve, aplikimeve për grante të investimeve të ndryshme ose përmes bashkëfinancimit.
Emri i Programit	Infrastrukturë rrugore
Qëllimet dhe objektivat e Programit të cilat projekti do të ndihmojë të arrihen	Qëllimi i këtij aktiviteti, synon përgatitjen e projekteve, për t'i paraprirë nevojës së investimit, sa herë që të krijohen mundësi financimi nga burime të ndryshme, qoftë të brendshme (rialokime), qoftë të jashtme (donacione, grant), qoftë bashkëfinancime. Projektimi do të realizohet për projektet sipas prioritetit të vendosur të Investimeve për rrugët në qytet dhe në njësi administrative.

03. Kostot e Projektit të Investimit

	Totali	Viti 2023	Viti 2024	Viti 2025
Kosto e zbatimit				
Kosto supervizim				
Kosto kolaudim				
Kosto e projektimit	5,000	1,000	2,000	2,000
Kosto Totale e Projektit - 000/lekë				

	P04520.Q1.O3.A1 Mirëmbajtje e rrugëve Rurale	Funksioni 4: Çështje ekonomike N/Funksioni 045: Transporti Programi 04520: Rrjeti rrugor rural
--	---	---

a) Përshkrimi i shkurtër i projektit:

i. Situata

Bashkia e Shkodrës është përgjegjëse në territorin e juridiksionit të saj në fushën e infrastrukturës dhe shërbimeve publike, bazuar në ligjin Nr. 139/2015 dt. 17. 12. 2015, “Për vetëqeverisjen vendore”, Neni 23, Funksionet e bashkive në fushën e infrastrukturës dhe shërbimeve publike, pika 4: Ndërtimin, rehabilitimin dhe mirëmbajtjen e rrugëve vendore dhe sinjalizimit rrugor, të trotuareve dhe shesheve publike vendore.
Vendimi i Këshillit të Ministrave, Nr. 915, datë 11.11.2015, “Për transferimin në pronësi, nga Këshillat e Qarqeve të Bashkitë, të rrjetit të rrugëve rurale dhe të aseteve të luajtshme e të paluajtshme të ndërmarrjeve të mirëmbajtjes së këtyre rrugëve”, neni1, ka kaluar në administrim të Bashkisë së Shkodrës fondin e rrugëve rurale sipas tabelës:

Nr	Emërtimi i rrugës	km
1	Fermentim – Ura e Mesit – Muri i Turkut	19
2	Ura e Mesit – Prekal – Kir – BregLumit – Thethe	76
3	Guri i Mathes – Komuna Pog	4
4	Degëzim Ndreaj – Komuna Shosh	2,5
5	Degëzim asfalti rruga Velipojë – Komuna Dajç	7,5
6	QafëThore – Thethe	16
TOTALI		125

Përveç rrjetit të rrugëve rurale të mësipërm, bazuar në ligjin Nr. 139/2015 dt. 17. 12. 2015, “Për vetëqeverisjen vendore”, Neni 23, Bashkia Shkodër ka në administrim edhe rrjetin rrugor të rrugëve lokale të njësive administrative si më poshtë:

Nr.	Njësia Administrative	Gjatësia km	Numri i Rrugëve
1	Njësia Administrative Bërdicë	31	57
2	Njësia Administrative Velipojë	40.5	38
3	Njësia Administrative Dajç	61.1	61
4	Njësia Administrative Rrethina	108	218
5	Njësia Administrative Postribë	78	51
6	Njësia Administrative Ana e Malit	71.2	100
7	Njësia Administrative Guri i Zi	60	94
Totali		449.8	619

Gjendja e infrastrukturës rrugore është përmirësuar vitet e fundit si rezultat i ndërhyrjeve nga bashkia për riparimin dhe mirëmbajtjen e rrugëve brenda territorit të saj.

Pasqyra e parashikimit dhe realizimit të shërbimeve me fondin e parashikuar nga transfertat specifike për rrugët rurale për Vitin 2021 është si më poshtë:

Nga fondet e planifikimit të vitit-2020 (Marrëveshje Kuadër me subjektin që kryen shërbimin me afat 12-mujor) punimet shërbimit të realizuara në vitin-2021, janë:

1. Mirëmbajtje rruga Ura e Mesit-Prekal – Kir –Mali Shoshit –Breglumi-Ndërlysj-Thethe , njësia administrative Postribë-Pult –Shosh-Shale, me vlerë 1 417 655 lekë me TVSH; (Punime të perfunduara me datën 09.07.2021
2. Blerje materiale (Kripe e zezë, sasia 40 ton) për emergjencat në rastet e borës dhe ngricave, Bashkia Shkodër, me vlerë 711 110 lekë me TVSH; (Blerje e realizuar me date 26.01.2021)
3. Blerje inerte (Stabilizant, sasia 500 m3), për riparimin e rrugeve në 7 Njësitë Administrative Fushore me vlerë 918 000 lekë me TVSH ; (Blerje e realizuar me date 20.08.2021)
4. Shtresa asfaltike dhe punime mbrojtese ne segmentin Ura Bardhaj - Shkolla Bardhaj (LOTI-I) me vlere 12 606 265 leke me TVSH.

Kryesisht punimet në kontratat e mësipërme të shërbimeve të mirëmbajtjes konsistojnë në gërmim dhe mbushje në trup të rrugës dhe kanale, cilindrim kasonete, riparim gropash mbushje me çakull dhe stabilizant, riparime të shtresave asfaltike (asfalt & binder), riparimin dhe ndërtimin e veprave të vegla arti si tombino dhe ura të vogla, pastrim dhe formim të kanaleve anësore për largimin e ujërave sipërfaqësore, mure mbajtëse etj.

Sfidat që paraqiten.

- Bashkia e Shkodrës ka trashëguar një infrastrukturë të dobët rrugore kjo si pasojë e mungesës së fondeve për investimeve tërësore, rrjetit rrugor shumë të amortizuar dhe që kalon në zona të thella malore e kushte të vështira atmosferike të cilat rrisin amortizimin dhe kostot e mirëmbajtjes,
- Shtyrja e punimeve të mirëmbajtjes për shkak të kufizimeve buxhetore ka sjellë prishjen e rrugës dhe rritjen e kostove për riparimin e saj. Një numër i aktiviteteve të mirëmbajtjes janë të lidhura drejtpërdrejt me stinët, dhe vecanarisht me periudhën e dimrit dhe pranverës. Këto aktivitete kërkojnë një monitorim të mirë të kushteve të motit për ndërhyrjen dhe parandalimin e dëmtimeve të rrugës dhe zgjatur jetëgjatësinë e saj.
- Rrjeti rrugor rural përbëhet kryesisht nga rrugë të paasfaltuara dhe në gjendje të keqe që kërkojnë mirëmbajtje të vazhdueshme. Në këto rrugë nuk është kryer mirëmbajtje për një periudhë të gjatë kohore ose ajo ka qënë e pamjaftueshme kryesisht si pasojë e mungesës së fondeve.
- Në këto segmente rrugore mungojnë kanalet anësorë të grumbullimit të ujrave sipërfaqësorë, veprat e artit si tombino dhe ura te vogla, mure mbajtëse etj. Gjendja paraqitet më e rënduar sidomos në zonat malore ku prurjet e shumta kanë gërryer dhe prishur trupin e rrugës duke vështirësuar qarkullimin dhe rrezikuar kalimin e mjeteve në këto rrugë.
- Rrjeti rrugor i asfaltuar ka probleme që vijnë kryesisht nga cilësia e dobët e punimeve gjatw viteve mw prpara nw ish komunat, si dhe mungesa e mirëmbajtjes të cilat kanë rritur shkallën e amortizimit të tyre.
- Në segmente të ndryshme shtresat asfaltike janë të dëmtuara në formën e plasaritjeve (si çarje alligator, bllok, gjatësore dhe terthor rrugës, në fugat e bashkimit të asfaltit, buzët e rrugës) dhe deformimeve (ulje, valëzime, gunga dhe gropa).
- Prania e ujit për një kohë të gjatë në segmentet e dëmtuar ka sjellë dëmtime edhe të shtresave të tjera të rrugës si të bazës dhe nën-bazës.
- Një problem tjetër është mbushja e kanaleve me inerte dhe materiale të ndryshme nga banorët për aksesin në pronat e tyre duke bërë që ujrart të dalin në sipërfaqe dhe sjellë dëmtime të trupit të rrugës.

ii. Synimi i projektit

Për vitin 2022, 2023 dhe 2024.

- Të sigurojë administrimin, shfrytëzimin dhe mirëmbajtjen e infrastrukturës së rrugëve, në pronësi të Bashkisë;
- Të përmirësojë rrjetin rrugor, nëpërmjet rehabilitimit dhe përmirësimit të rrugëve ekzistuese rurale dhe të mundësojë lidhje të reja ndërmjet fshatrave. Të rrisë aksesin ndaj shërbimeve bazë në zonat rurale.
- Të rrisë sigurinë e lëvizjes në rrugë të automjeteve;
- Të reduktojë kostot për realizimin e shërbimeve të mirëmbajtjes nëpërmjet rritjes së kapaciteteve teknologjike dhe burimeve njerëzore të njësisve administrative;

iii. Aktivitetet kryesore të projektit

Për vitin 2022

Parashikimi në buxhetin e Bashkisë për vitin 2022.

- Vlerësimi dhe përcaktimi i prioriteteve të shërbimeve të riparimit dhe mirëmbajtjes së infrastrukturës rrugore;
- Hartimi i kalendarit të ndërhyrjeve;
- Përcaktimi i volumeve të punës;
- Blerje bazë materiale (inerte (zhavorr, çakull dhe stabilizant) dhe kripë e zezë) për ndërhyrjet në rrugët rurale dhe njësitë administrative;
- Alokimi i fondeve, monitorimi i realizimit të shërbimeve sipas kalendarit të ndërhyrjeve dhe volumeve të punës të parashikuara;
- Administrim dhe mirëmbajtje të infrastrukturës rrugore.

Referuar nevojës së verifikuar në vite për ndërhyrje në mirëmbajtje parashikohen shpenzime për zërat e mundshëm: Kontrata do të parashikojë punime sipas zërave dhe ofertës fituese si më poshtë:

Nr.Anal.	Përshkrimi i Punimeve	Njësia	Sasia	Cmimi	Vlera
	A 1. Shërbime riparimi dhe mirëmbajtje të akseve të rrugëve				15,905,927
A.1.1 (Loti-I)	Shërbime riparimi dhe mirëmbajtje në segmentin "Ura e Mesit- Prekal- Kir-Mali i Shoshit- Breglumi- Nderlyse-Thethe". LOTI-I				3,981,427
3.89/b	Germim me ekskavator goma 0.25 m ³ , toke zakonshme kategoria III, për marrje inerte	m3	200		
3.87/b	Germim me ekskavator goma 0.25 m ³ , toke zakonshme kategoria III, me shkarkim në toke	m3	1,100		
2.37/3a	Transport inerte me auto deri 3 km mbushje rruge	m3	200		
An.164/1a	Mbushje me material të germuar në trupin e rruges përhapur e ngjeshur me makineri	m3	1,300		
3.237	Struktura monolite (themele+ mure) b/betoni C 12/15 me 25% gure	m3	3		
Nr.73, Man.1, çmime mak.	Dispozicion fadrome për punime germimi, rrafshimi, nivelimi dhe hapje rruge.	o.p.			
			525		

3.67/a	Germim themel I veçuar me makineri	m3	6		
3.An/2t	F.V. tuba te brinjezuar HDPE, SN8, d=400mm	ml	14		
2.166	F.V. hekur betoni	kg	25		
2.262/3	Shtrese betoni C.12/15	M3	2		
A.1.2 (Loti-II)	Sherbime riparimi dhe mirembajtje te shtresave asfaltike dhe punime mbrojtese te rrugeve ne njesite administrative. LOTI-II	A.1.2			7,180,216
An.	Prerje shtrese asfaltike me sharre per prerje asfalti	m2	3,200		
2.100	Germim dheu kat.III me krah, dhe transport deri 10 m	m3	32		
3.212	Shtrese çakelli t=10/15cm, makadam, perhapur e ngjeshur me makineri (mbyllje gropa e bazament trupi rruge)	m2	147		
3.212/a	Shtrese stabilizanti t=5cm	m2	3,200		
3.226	Shtrese asfaltobetoni me granil guri kave, 4cm, me krah	m2	2,600		
3.226/1	Shtrese asfaltobetoni me granil guri kave, 4cm, me makineri	m2	600		
A.1.3 (Loti-III)	Sherbime riparimi dhe mirembajtje me stabilizant te rrugeve te pa-asfaltuara ne njesite administrative. LOTI-III	A.1.3			3,996,000
Man.3, Nr.217, çmime makinerie.	Blerje stabilizant granulometri 0-37mm	m3	1,500		
2.37/2b	Transport materiali deri 7-km	m3	1,500		
Man.3, Nr.34, çmime makinerie.	Dispozicion grejder per punime rrafshimi, nivelimi ne rruge	o.p.	230		
A.1.4 (Loti-IV)	Sherbime riparimi dhe mirembajtje ne segmentin "Guri Mathes-Komuna Pog" dhe "Degezim Ndreaj-Komuna Shosh". LOTI-IV	A.1.4			748,284
3.89/b	Germim me ekskavator goma 0.25 m ³ , toke zakonshme kategoria III, per marrje inerte	m3	50		
3.87/b	Germim me ekskavator goma 0.25 m ³ , toke zakonshme kategoria III, me shkarkim ne toke	m3	120		
2.37/3a	Transport inerte me auto deri 3 km mbushje rruge	m3	50		
An.164/1a	Mbushje me material te germuar ne trupin e rruges perhapur e ngjeshur me makineri	m3	170		
Nr.73, Man.1, çmime mak.	Dispozicion fadrome për punime germimi, rrafshimi, nivelimi dhe hapje rruge.	o.p.	120		
	A.2 Blerje baze materiale .				1,745,000
A.2.1 (Loti-I)	Blerje kripe e zeze per pastrim bore nga ngricat (LOTI I-re)	A.2.1			
An	Kripë e zezë për pastrim rruge nga ngricat	ton	50		900,000
A.2.2 (Loti-II)	Blerje baze materiale per mirembajtje dhe riparim te urave kembesore. (LOTI II-te)	A.2.2			845,000
Man.2, An.3, çmime materiale	Lende ndertimi pishe e skuadruar 10x12cm	m3	4		
Man.2, An.4, çmime materiale	Derrase pishe e staxhionuar 50mm	m3	21		
Man.2, An., çmime materiale	Gozhda 8-12 mm	kg	155		
Man.2, An., çmime materiale	Prajmer bitumi	kg	25		
	A.3 Mjete transporti				2,484,000
	Blerje karburant	Leke			1,034,000

	F.V.Pjese kembimi dhe mirmbajtje per mjete transporti	Leke			1,330,000
	Dokumentacion mjete (Siguracion,taksa,kolaudim)	Leke			120,000
	Shuma				2,484,000

Për vitin 2024 & 2025

Parashikimi në buxhetin e Bashkisë për vitin 2024 & 2025.

- Vlerësimi dhe përcaktimi i prioriteteve të shërbimeve të riparimit dhe mirmbajtjes infrastrukturës rrugore;
- Hartimi i kalendarit të ndërhyrjeve
- Përcaktimi i volumeve të punës
- Blerje bazë materiale për ndërhyrjet në rrugët rurale
- Alokimi i fondeve, monitorimi i realizimit të shërbimeve sipas kalendarit të ndërhyrjeve dhe volumeve të punës të parashikuar.
- Administrim dhe mirëmbajtje të infrastrukturës rrugore.

b) Rezultatet që prisni

Për vitet 2022, 2023, 2024.

- Sigurimi i qëndrueshmërisë dhe funksionalitetit afatgjatë të rrjetit rrugor nepermjet shërbimeve të mirëmbajtjes.
- Rritjen e sigurisë rrugore. Zvogelim i kohës së udhëtimit dhe ulje e kostos së amortizimit të mjeteve;
- Përmirësimin e infrastrukturës dhe lidhja e rrugëve rurale me rrugët nacionale, qendrat e fshatrave me rrugët nacionale dhe
- qendrat e fshatrave brenda njësive administrative.
- Zvogëlimin e kostove të mirëmbajtjes së rrugëve rurale me punonjësit e njësive administrative dhe përgjigjen në kohë për ndërhyrje emergjente.

c) Aktorët e mundshëm

- Drejtoria e Shërbimeve Publike, Ndjekjes së Investimeve të Infrastrukturës.
- Sektori i planifikimit të Mirëmbajtjes së Infrastrukturës.
- Njësitë administrative: Pult, Shosh, Shalë, Postribë, Guri i Zi, Bërdicë, Velipojë, Dajç, Ana e Malit, Rrethina.

d) Kontributet e mundshme në projekt

Bashkia e Shkodrës

e) Shpenzimet e llogaritura

Shpenzimet për çdo aktivitet 2023		Totali (mijë lekë)	Nga kjo:				
			Paga	Sigurime	Operative	Transferime	Kapitale
A.1	Shërbime riparimi të akseve të rrugëve	15,906			15,906		
A.2.	Blerje baze materiale	1,745			1,745		
A.3	Shërbime për mjete:	2,484			2,484		
A.3.1	Karburant				1,034		
A.3.2	Furnizim vendosje pjesë këmbimi dhe mirëmbajtje për mjete transporti				1,330		
A.3.3	Dokumentacion mjete (Siguracion, taksa, kolaudim)				120		
	Shuma Totale	20,135			20,135		
Shpenzimet për çdo aktivitet 2024		Totali (mijë lekë)	Nga kjo:				
			Paga	Sigurime	Operative	Transferime	Kapitale
A.1	Shërbime riparimi të akseve të rrugëve	15,906			15,906		
A.2.	Blerje baze materiale	1,745			1,745		
A.3	Mjete Transporti:	2,484			2,484		
A.3.1	Karburant				1,034		
A.3.2	Furnizim vendosje pjesë këmbimi dhe mirëmbajtje për mjete transporti				1,330		
A.3.3	Dokumentacion mjete (Siguracion, taksa, kolaudim)				120		
	Shuma Totale	20,135			20,135		
Shpenzimet për çdo aktivitet 2025		Totali (mijë lekë)	Nga kjo:				
			Paga	Sigurime	Operative	Transferime	Kapitale
A.1	Shërbime riparimi të akseve të rrugëve						

		15,906			15,906		
A.2.	Blerje baze materiale	1,745			1,745		
A.3	Mjete Transporti:	2,484			2,484		
A.3.1	<i>Karburant</i>				<i>1,034</i>		
A.3.2	<i>Furnizim vendosje pjesë këmbimi dhe mirëmbajtje për mjete transporti</i>				<i>1,330</i>		
A.3.3	<i>Dokumentacion mjeti (siguracion, taksa, kolaudim</i>				<i>120</i>		
	Shuma Totale	20,135			20,135		
Periudha e zbatimit Janar 2023- Dhjetor 2025		g) Përgatiti dhe ndjek realizimin e projektit: Drejtoria e Shërbimeve Publike, Ndjekjes së Investimeve të Infrastrukturës, Sektori i planifikimit të Mirëmbajtjes së Infrastrukturës. Institucioni likuidues: Bashkia Shkodër					

Sistemim asfaltim Rruga "Darragjat", Dajç, Loti II
Kodi në matricë: P04520.Q1.O3.A4

01. Personat e Kontaktit

Emri i propozuesit të projektit	Bashkia e Shkodrës	Firma e propozuesit të Projektit	
Të dhëna të detajuara për propozuesin e projektit	Drejtoria e Studimeve, Planifikimit dhe Koordinimit të Investimeve		
Institucioni Buxhetor/ Ministria/grupi/sektori	Bashkia Shkodrës	Vendodhja e Projektit	Bashkia Shkodër Nj.A. Dajç

02. Identifikimi i Idesë së Investimit

Projekt Idea	Sistemim asfaltim Rruga Darragjat, Dajç	Viti 2021 – 2023
Problemet për tu adresuar	<p>Sistemim asfaltim Rruga Darragjat konsiston në ndërhyrjen në rrugën që përshkon një zonë të banuar në fshatin Darragjat dhe lidh disa rrugë të banuara të kësaj zone. Kjo rrugë bën pjesë në Njësinë Administrative Dajç dhe ka në gjatësi prej afro 1.9 km dhe sipërfaqe 7600 m². Gjendja ekzistuese e rrugës është e amortizuar, me gropa, rruga është shumë e ngushtë, në pamundësi për kalimin e dy automjeteve njëkohësisht. Kanalet anësore kulluese kanë nevojë për ndërhyrje.</p> <p>Ky projekt ka parashikuar ndërtimin e elementeve të nevojshëm për krijimin e kushteve optimale në shërbim të komunitetit si:</p> <ul style="list-style-type: none"> • 1880m² sipërfaqe e rikualifikuar • 1500m² sipërfaqe e asfaltuar • 380 kanal kullimi • Sinjalistikë e plotë për lëvizshmërinë; • 9036 banorë të zonës së Darragjatit përfitojnë; <p>Asfaltimi i kësaj rruge synon dhe ofrimin e shërbimeve sa më cilësor dhe më të sigurtë për banorët e Darragjatit.</p>	
Emri i Programit	Infrastrukturë rrugore	
Qëllimet dhe objektivat e Programit të cilat projekti do të ndihmojë të arrihen	<p>Qëllimi i projektit konsiston në përmirësimin e jetës së qytetarëve dhe sigurisë publike; Përmirësim i infrastrukturës rrugore dhe në mënyrë të veçantë të ofrimit të një rruge me standardet e duhura në shërbim të komunitetit.</p> <p>Me zbatimin e këtij projekti plotësisht do të përfitohen rreth:</p> <ul style="list-style-type: none"> • 7600 m² sipërfaqe rruge e rikualifikuar/asfaltuar • Sinjalistikë e plotë për lëvizshmërinë; • 9036 banorë përfitojnë; 	

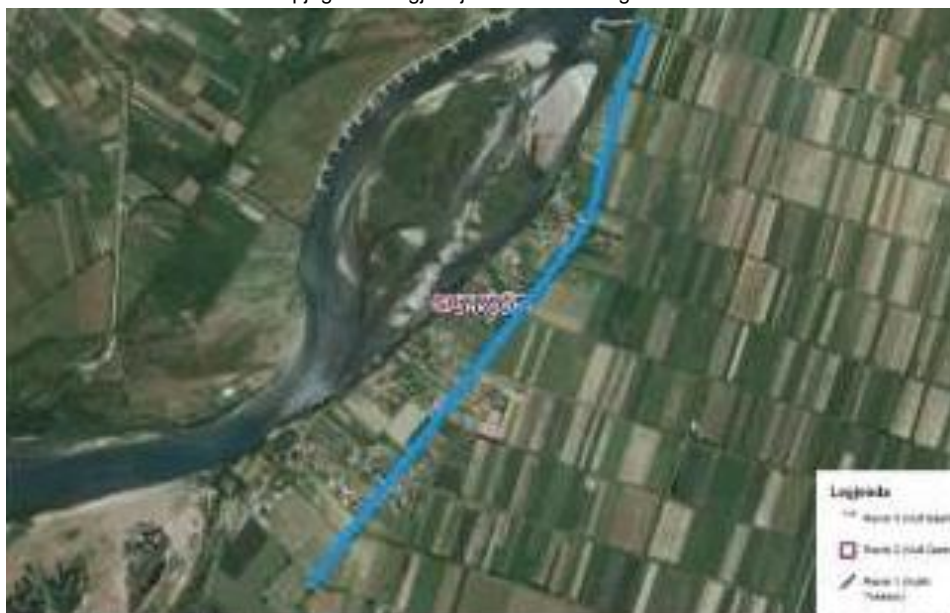
03. Kostot e Projektit të Investimit

	Totali	Viti 2021	Viti 2022	Viti 2023
Kosto e zbatimit	7,898	1,773	5,000	1,125
Kosto supervizim	203	203		
Kosto kolaudim	24	24		
Kosto e projektimit				
Kosto Totale e Projektit - 000/lekë	8,125	2,000	5,000	1,125

04. Autorizuesit / Hapat e aprovimit të projekt idesë

	Emri	Nënshkrimi	Data	Qëllimi i rishikimit Statusi i Projektit Idesë
Drejtuesi i Programit ne Institucionin Buxhetor (IB)	Drejtoria Studimeve, Planifikimit dhe Koordinimit të			
Komente nga Drejtuesi i Programit				
Sekretari i Përgjithshëm				Konfirmimi/refuzimi i aprovimit të projekt idesë
Komente nga Sekretari i Përgjithshëm (nqs ka)				

Foto evidentuese - shpjeguese të gjëndjes aktuale të rrugës



Sistemim Asfaltim Rruga e "Mushanit" Loti II
Kodi në matricë: P04520.Q1.O3.A7

01. Personat e Kontaktit

Emri i propozuesit të projektit	Bashkia e Shkodrës	Firma e propozuesit të Projektit	
Të dhëna të detajuara për propozuesin e projektit	Drejtoria e Studimeve, Planifikimit dhe Koordinimit të Investimeve		
Institucioni Buxhetor/ Ministria/grupi/sektori	Bashkia Shkodrës	Vendodhja e Projektit	Bashkia Shkodër Nj.A. Dajç

02. Identifikimi i Idesë së Investimit

Projekt Idea	Sistemim asfaltim Rruga "Mandajve"	Viti 2021 - 2023
Problemet për tu adresuar	<p>Sistemi Asfaltim Rruga e "Mushanit" Loti II konsiston në ndërhyrjen në rrugën që përfshikon një zonë të banuar dhe lidh mes tyre disa rrugë të banuara të kësaj zone. Kjo rrugë bën pjesë në Njësinë Administrative Dajç dhe ka në gjatësi prej afro 370 m dhe sipërfaqe 1660 m².</p> <p>Gjendja ekzistuese e rrugës është e amortizuar, është me gropa, pa bazament dhe vështirë për tu kaluar. Kanalet gjithashtu kanë nevojë për ndërhyrje.</p> <p>Ky projekt ka parashikuar ndërtimin e elementevë të nevojshëm për krijimin e kushteve optimale në shërbim të komunitetit si:</p> <ul style="list-style-type: none"> • 1285 m² sipërfaqe e rikualifikuar • 940 m² sipërfaqe e asfaltuar • 230 kanal kullimi • Sinjalistikë e plotë për lëvizshmërinë; • 400 banorë të zonës së Mushanit përfitojnë; <p>Asfaltimi i kësaj rruge synon dhe ofrimin e shërbimeve sa më cilësor dhe më të sigurtë për banorët e fshatit .</p>	
Emri i Programit	Infrastrukturë rrugore	
Qëllimet dhe objektivat e Programit të cilat projekti do të ndihmojë të arrihen	<p>Qëllimi i projektit konsiston në përmirësimin e jetës së qytetarëve dhe sigurisë publike; Përmirësim i infrastrukturës rrugore dhe në mënyrë të veçantë të ofrimit të një rruge me standartet e duhura në shërbim të komunitetit.</p> <p>Me zbatimin e këtij projekti të plote do të përfitohen rreth:</p> <ul style="list-style-type: none"> • 1660 m² sipërfaqe rruge e rikualifikuar/asfaltuar • Sinjalistikë e plotë për lëvizshmërinë; • 400 banorë përfitojnë; 	

03. Kostot e Projektit të Investimit

	Totali	Viti 2021	Viti 2022	Viti 2023
Kosto e zbatimit	4,139	189	3,500	450
Kosto supervizim	104	104		
Kosto kolaudim	16	16		
Kosto e projektimit				
Kosto Totale e Projektit - 000/lekë	4,259	309	3,500	450

04. Autorizuesit / Hapat e aprovimit të projekt idesë

	Emri	Nënshkrimi	Data	Qëllimi i rishikimit Statusi i Projektit Idesë
Drejtuesi i Programit ne Institucionin Buxhetor (IB)	Drejtoria Studimeve, Planifikimit dhe Koordinimit të Investimeve			
Komente nga Drejtuesi i Programit				
Sekretari i Përgjithshem				Konfirmimi/refuzimi i aprovimit të projekt idesë
Komente nga Sekretari i Pergjithshëm (nqs ka)				

Harta e zones



Vazhdim i rruges se Ramoshve (Lagja Peraj)
Kodi në matricë: P04520.Q1.O3.A16

01. Personat e Kontaktit

Emri i propozuesit të projektit	Bashkia e Shkodrës	Firma e propozuesit të Projektit	
Të dhëna të detajuara për propozuesin e projektit	Drejtoria e Studimeve, Planifikimit dhe Koordinimit të Investimeve		
Institucioni Buxhetor/ Ministria/grupi/sektori	Bashkia Shkodrës	Vendodhja e Projektit	Bashkia Shkodër Nj.A Bërdicë

02. Identifikimi i Idesë së Investimit

Projekt Ideja	Vazhdim i rruges se Ramoshve (Lagja Peraj)	Viti 2021 - 2023
Problemet për tu adresuar	<p>Vazhdim i rruges se Ramoshve (Lagja Peraj) - Trush është projekt që është propozuar nga banorët e fshatit Trush, të cilët banojnë dhe përdorin këtë rrugë. Ky segment rruge fillon në qendër të fshatit Trush – tek shkolla 9 – Vjeçare Sait Tagani, dhe përshkon lagjen e Ramoshve. Këtë segment rrugor e përdorin rreth 250 familje të fshatit Trush e 5 biznese, si dhe përdoret nga rreth 150 familje të fshatit Gjondrekaj, pjesë e Njesisë Administrative Bushat.</p> <p>Rruga që përshkon fshatin është në gjendje shumë të keqe Ajo ka bazament, nuk ka kullim, me gropa dhe e vështirë për t'u përshkuar.</p> <p>Sistemim - Asfaltim i rrugës së Ramoshve - Trush është projekt për rehabilitimin dhe kthimin në standart të mirë të rreth 780 m linear rrugë fshati, me gjërësi 4 m. Ky projekt parashikon ndërtimin e elementevë të nevojshëm për krijimin e kushteve optimale në shërbim të komunitetit.</p> <p>Vendosje tombino dhe ndërtim i trotuari përgjatë segmentit rrugor, aty ku është e nevojshme; Shtresat e nevojshme me çakëll; Asfaltim; Sinjalistike e plote.</p> <p>Përfituesit direkt të projektit janë 2000 banorët e zonës, fshatit Trush dhe Konaj/Gjondrekaj, Njësia Administrative Bërdicë.</p>	
Emri i Programit	Infrastrukturë rrugore	
Qëllimet dhe objektivat e Programit të cilat projekti do të ndihmojë të arrihen	<p>Qëllimi i projektit konsiston në përmirësimin e e jetës së qytetarëve dhe sigurisë publike;</p> <p>Përmirësim i infrastrukturës rrugore dhe në mënyrë të veçantë të ofrimit të një rruge me standartet e duhura në shërbim të komunitetit;</p> <p>Me zbatimin e këtij projekti do të përfitohen rreth:</p> <ul style="list-style-type: none"> • 1195 m² sipërfaqe rruge e rikualifikuar/asfaltuar; • 1020 m² sipërfaqe e asfaltuar • 175 m³ kanal kullues i hapur; • Sinjalistikë e plotë për lëvizshmërinë; • 2000 banorë përfitojnë; 	

03. Kostot e Projektit të Investimit

	Totali	Viti 2021	Viti 2022	Viti 2023
Kosto e zbatimit	6,489	539	4,000	1,950
Kosto supervizim	148	148		
Kosto kolaudim	19	19		
Kosto e projektimit				
Kosto Totale e Projektit - 000/lekë	6,656	706	4,000	1,950

04. Autorizuesit / Hapat e aprovimit të projekt idesë

	Emri	Nënshkrimi	Data	Qëllimi i rishikimit Statusi i Projektit Idesë
Drejtesi i Programit ne Institucionin Buxhetor (IB)	Drejtoria Studimeve, Planifikimit dhe Koordinimit të Investimeve			
Komente nga Drejtuesi i Programit				
Sekretari i Përgjithshëm				Konfirmimi/refuzimi i aprovimit të projekt idesë
Komente nga Sekretari i Përgjithshëm (nqs ka)				

Harta e zonës



Sistemim - Asfaltim Rrugë Velipojë Plazh loti III
Kodi në matricë: P04520.Q1.O3.A22

01. Personat e Kontaktit

Emri i propozuesit të projektit	Bashkia e Shkodrës	Firma e propozuesit të Projektit	
Të dhëna të detajuara për propozuesin e projektit	Drejtoria e Studimeve, Planifikimit dhe Koordinimit të Investimeve		
Institucioni Buxhetor / Ministria / grupi / sektori	Bashkia Shkodrës	Vendodhja e Projektit	Bashkia Shkodër NJ.A.

02. Identifikimi i Idesë së Investimit

Projekt Ideja	Rikonstruksion Rrugë Velipojë Plazh	Viti 2021 - 2023
Problemet për tu adresuar	<p>Ndërhyrja konsiston në rikonstruksionin e Rrugës Nr. 5, Rrugës Nr. 6, Rrugës Nr. 7 dhe Rrugës paralel me pedonalen me një sipërfaqe totale 2880ml dhe ndodhet në NJ.A. Velipojë dhe shtrihet përgjatë zonës së plazhit .</p> <p>Ky projekt ka parashikuar ndërtimin e elementeve të nevojshëm për krijimin e kushteve optimale në shërbim të komunitetit .</p> <p>Projekti dhe preventivi për fazën e zbatimit do të hartohen në tërësi duke përfshirë si infrastrukturën rrugore ashtu dhe infrastrukturën nëntokësore për K.U.B (kanalizimeve të ujërave të bardha), si dhe hapësira të gjelbërta, ndriçim, sinjalistikë, etj . Rikonstruksioni i këtyre rrugëve synon krijimin e hapësirave më cilësore, më miqësore, dhe më të sigurta për banorët dhe turistët që frekuentojnë plazhin .</p> <p>Përfituesit direkt të projektit janë 900 banorë te zonës dhe rreth 100.000 turistët që frekuentojnë çdo vit plazhin .</p>	
Emri i Programit	Infrastrukturë rrugore	
Qëllimet dhe objektivat e Programit të cilat projekti do të ndihmojë të arrihen	<p>Qëllimi i projektit konsiston në përmirësimin e mjedisit urban dhe në mënyrë të veçantë të kthimit në një zonë turistike me standarde të duhura në shërbim të komunitetit. Ndërhyrja në rrjetin nëntokësor, mbitokësor, etj. Rrit cilësinë dhe sigurinë e jetës së banorëve dhe të turistëve.</p> <p>Rikonstruksioni i rrugëve dhe përmirësimi i aksesit në zonat turistike mbetet objektiv i punës edhe për vitet në vazhdim. Realizimi i projektit të zbatimit duhet të sigurojë respektimin e standardeve si dhe të praktikave më të mira ndërkombëtare.</p> <p>Me zbatimin e këtij projekti do të përfitohen rreth:</p> <ul style="list-style-type: none"> • 5389 m2 sipërfaqe rruge e rikualifikuar • 4642 m2 sipërfaqe e asfaltuar • 1007 ml rrjet i ri ujesjelles • Sinjalistikë e plotë nër lëvizshmërinë. 	

03. Kostot e Projektit të Investimit

	Totali	Viti 2021	Viti 2022	Viti 2023
Kosto e zbatimit	35,420	2,420	4,500	28,500
Kosto supervizim	537	537		
Kosto kolaudim	43	43		
Kosto e projektimit	-	-		
Kosto Totale e Projektit - 000/lekë	36,000	3,000	4,500	28,500

04. Autorizuesit/Hapat e aprovimit të projekt idesë

	Emri	Nënshkrimi	Data	Qëllimi i rishikimit Statusi i Projektit
Drejtuesi i Programit ne Institucionin Buxhetor (IB)	Drejtoria e Studimeve, Planifikimit dhe Koordinimit të Investimeve			
Komente nga Drejtuesi i Programit				
Sekretari i Përgjithshëm				Konfirmimi / refuzimi i aprovimit të
Komente nga Sekretari i Përgjithshëm (nqs ka)				

Harta e zonës



Foto evidentuese - shpjeguese të gjëndjes aktuale të rrugës



Sistemim Asfaltim Rruga e Xhamisë, Luarzë
Kodi në matricë: Kodi në matricë: P04520.Q1.O3.A26

01. Personat e Kontaktit

Emri i propozuesit të projektit	Bashkia e Shkodrës	Firma e propozuesit të Projektit	
Të dhëna të detajuara për propozuesin e projektit	Drejtoria e Studimeve, Planifikimit dhe Koordinimit të Investimeve		
Institucioni Buxhetor/ Ministria/grupi/sektori	Bashkia Shkodrës	Vendodhja e Projektit	Bashkia Shkodër NJ.A.

02. Identifikimi i Idesë së Investimit

Projekt Ideja	Sistemim Asfaltim Rruga e Xhamisë, Luarzë	Viti 2021-2023
Problemet për tu adresuar	Ndërhyrja konsiston në rikonstruksionin e Rrugës së xhamisë dhe shtëpive pranë saj me gjatësi totale 770m dhe sipërfaqe totale 2700m ² dhe ndodhet në fashtin Luarzë, NJ.A. Velipojë. Ky projekt ka parashikuar ndërtimin e elementeve të nevojshëm për krijimin e kushteve optimale në shërbim të komunitetit. Projekti dhe preventivi për fazën e zbatimit do të hartohen në tërësi duke përfshirë si infrastrukturën rrugore, disiplinimin e ujërave të ujërave të bardha (tombino), sinjalistikë, etj. Rikonstruksioni i këtyre rrugëve synon krijimin e hapësirave më cilësore, më miqësore, dhe më të sigurta për banorët. Përfituesit direkt të projektit janë 200 banorët e zonës.	
Emri i Programit	Infrastrukturë rrugore	
Qëllimet dhe objektivat e Programit të cilat projekti do të ndihmojë të arrihen	Qëllimi i projektit konsiston në përmirësimin e mjedisit rural dhe në mënyrë të veçantë të kthimit në një rrugë me standardet e duhura në shërbim të komunitetit. Ndërhyrja në rrjetin nëntokësor, mbitokësor, rrit cilësinë dhe sigurinë e jetës së banorëve. Rikonstruksioni i rrugëve, blloqeve të pallateve dhe rrugicave mbetet objektiv i punës edhe për vitet në vazhdim. Realizimi i projektit të zbatimit duhet të sigurojë respektimin e standardeve si dhe të praktikave më të mira ndërkombëtare. Me zbatimin e këtij projekti do të përfitohej rreth: <ul style="list-style-type: none"> • 2789 m² sipërfaqe rruge e rikualifikuar • 2085 m2 sipërfaqe e asfaltuar; • 747 ml kanal kullues i ndertuar; • Sinjalistikë e plotë për lëvizshmërinë; • 200 banorë përfitojnë; 	

03. Kostot e Projektit të Investimit

	Totali	Viti 2021	Viti 2022	Viti 2023
Kosto e zbatimit	7,820	1,558	3,000	3,262
Kosto supervizim	185	185		
Kosto kolaudim	22	22		
Kosto e projektimit	-	-		
Kosto Totale e Projektit - 000/lekë	8,027	1,765	3,000	3,262

04. Autorizuesit / Hapat e aprovimit të projekt idesë

	Emri	Nënshkrimi	Data	Qëllimi i rishikimit Statusi i Projektit Idesë
Drejtuesi i Programit ne Institucionin Buxhetor (IB)	Drejtoria Studimeve, Planifikimit dhe Koordinimit të			
Komente nga Drejtuesi i Programit				
Sekretari i Përgjithshëm				Konfirmimi/refuzimi i aprovimit të projekt idesë

Sistemim Asfaltim Rrugë te Brendshme, Fshati Sektor Velipoje
Kodi në matricë: P04520.Q1.O3.A28

01. Personat e Kontaktit

Emri i propozuesit të projektit	Bashkia e Shkodrës	Firma e propozuesit të Projektit	
Të dhëna të detajuara për propozuesin e projektit	Drejtoria e Studimeve, Planifikimit dhe Koordinimit të Investimeve		
Institucioni Buxhetor/ Ministria/grupi/sektori	Bashkia Shkodrës	Vendodhja e Projektit	Bashkia Shkodër NJ.A.

02. Identifikimi i Idesë së Investimit

Projekt Ideja	Sistemim Asfaltim Rrugë te Brendshme Fshati Sektor Velipoje	Viti 2021 - 2023
Problemet për tu adresuar	<p>Ndërhyrja konsiston në rikonstruksionin e Rrugës "Ish Shkolla" dhe segmentit të fillimit të Rrugës "Vasije" me gjatësi totale 420m një sipërfaqe totale 2240m² dhe ndodhet në NJ.A. Velipojë dhe shtrihet përgjatë fshatit Sektor Velipojë ne dy anët e tij. Ky projekt ka parashikuar ndërtimin e elementeve të nevojshëm për krijimin e kushteve optimale në shërbim të komunitetit.</p> <p>Projekti dhe preventivi për fazën e zbatimit do të hartohen në tërësi duke përfshirë si infrastrukturën rrugore ashtu dhe infrastrukturën nëntokësore për K.U.B (kanalizimeve të ujërave të bardha,tombino), si dhe hapësira të gjelbërta, infrastrukture për ndriçim, sinjalistikë, etj.</p> <p>Rikonstruksioni i këtyre rrugëve synon krijimin e hapësirave më cilësore, më miqësore, dhe më të sigurta për banorët.</p> <p>Përfituesit direkt të projektit janë 500 banorët e zonës.</p>	
Emri i Programit	Infrastrukturë rrugore	
Qëllimet dhe objektivat e Programit të cilat projekti do të ndihmojë të arrihen	<p>Qëllimi i projektit konsiston në përmirësimin e mjedisit rural dhe në mënyrë të veçantë të kthimit në një rrugë me standardet e duhura në shërbim të komunitetit. Ndërhyrja në rrjetin nëntokësor, mbitokësor, rrit cilësinë dhe sigurinë e jetës së banorëve.</p> <p>Rikonstruksioni i rrugëve, blloqeve të pallateve dhe rrugicave mbetet objektiv i punës edhe për vitet në vazhdim. Realizimi i projektit te zbatimit duhet të sigurojë respektimin e standardeve si dhe të praktikave më të mira ndërkombëtare. Me zbatimin e këtij projekti do të përfitohen rreth:</p> <ul style="list-style-type: none"> • 2180 m² sipërfaqe shesh e rikualifikuar • 1700 m2 siperfaqe e asfaltuar; • 120 m2 siperfaqe trotuar; • 178 ml kanalizime K.U.B të rikualifikuar; 	

03. Kostot e Projektit të Investimit

	Totali	Viti 2021	Viti 2022	Viti 2023
Kosto e zbatimit	9,349	1,753	4,000	3,596
Kosto supervizim	221	221		
Kosto kolaudim	26	26		
Kosto e projektimit	-	-		
Kosto Totale e Projektit - 000/lekë	9,596	2,000	4,000	3,596

04. Autorizuesit / Hapat e aprovimit të projekt idesë

	Emri	Nënshkrimi	Data	Qëllimi i rishikimit Statusi i Projektit Idesë
Drejtuesi i Programit ne Institucionin Buxhetor (IB)	Drejtoria Studimeve, Planifikimit dhe Koordinimit të			
Komente nga Drejtuesi i Programit				
Sekretari i Përgjithshëm				Konfirmimi/refuzimi i aprovimit të projekt idesë
Komente nga Sekretari i Përgjithshëm (nqs ka)				

Harta e zonës



Foto evidenteuse - shpjeguese të gjëndjes aktuale të rrugës



Sistemim Asfaltim i rrugës së fshatit Ças
Kodi në matricë: P04520.Q1.O3.A32

01. Personat e Kontaktit

Emri i propozuesit të projektit	Bashkia e Shkodrës	Firma e propozuesit të Projektit	
Të dhëna të detajuara për propozuesin e projektit	Drejtoria e Studimeve, Planifikimit dhe Koordinimit të Investimeve		
Institucioni Buxhetor/ Ministria/grupi/sektori	Bashkia Shkodrës	Vendodhja e Projektit	Bashkia Shkodër N.J.A. Velipojë

02. Identifikimi i Idesë së Investimit

Projekt Ideja	Sistemim Asfaltim i rrugës së fshatit Ças	Viti 2021-2023
Problemet për tu adresuar	Ndërhyrja konsiston në rikonstruksionin e rrugës kryesore të fshatit Ças, me gjatësi totale 440m dhe sipërfaqe totale 1760m ² dhe ndodhet në fshatin Ças, N.J.A. Velipojë". Ky projekt ka parashikuar ndërtimin e elementeve të nevojshëm për krijimin e kushteve optimale në shërbim të komunitetit. Projektin dhe preventivi për fazën e zbatimit do të hartohen në tërësi duke përfshirë si infrastrukturën rrugore, sinjalistikën, etj. Rikonstruksioni i këtyre rrugëve synon krijimin e hapësirave më cilësore, më miqësore, dhe më të sigurta për banorët. Përfituesit direkt të projektit janë 260 banorët e zonës.	
Emri i Programit	Infrastrukturë rrugore	
Qëllimet dhe objektivat e Programit të cilat projekti do të ndihmojë të arrihen	Qëllimi i projektit konsiston në përmirësimin e mjedisit rural dhe në mënyrë të veçantë të kthimit në një rrugë me standardet e duhura në shërbim të komunitetit. Ndërhyrja në rrjetin nëntokësor, mbitokësor, rrit cilësinë dhe sigurinë e jetës së banorëve. Përmirësim i infrastrukturës rrugore për njësitë administrative mbetet objektiv i punës edhe për vitet në vazhdim. Realizimi i projektit të zbatimit duhet të sigurojë respektimin e standardeve si dhe të praktikave më të mira ndërkombëtare. Me zbatimin e këtij projekti do të përfitojnë rreth: <ul style="list-style-type: none"> • 2220m² sipërfaqe shesh e rikualifikuar • 1756 m2 sipërfaqe e asfaltuar • 464 ml kanalizim KUB i hapur i ndertuar; • Sinjalistikë e plotë për lëvizshmërinë; • 260 banorë përfitojnë; 	

03. Kostot e Projektit të Investimit

	Totali	Viti 2021	Viti 2022	Viti 2023
Kosto e zbatimit	7,905	405	3,000	4,500
Kosto supervizim	173	173		
Kosto kolaudim	21	21		
Kosto e projektimit				
Kosto Totale e Projektit - 000/lekë	8,099	599	3,000	4,500

04. Autorizuesit / Hapat e aprovimit të projekt idesë

	Emri	Nënshkrimi	Data	Qëllimi i rishikimit Statusi i Projektit Idesë
Drejtuesi i Programit ne Institucionin Buxhetor (IB)	Drejtoria Studimeve, Planifikimit dhe Koordinimit të Investimeve			
Komente nga Drejtuesi i Programit				
Sekretari i Përgjithshëm				Konfirmimi/refuzimi i aprovimit të projekt idesë
Komente nga Sekretari i Përgjithshëm (nqs ka)				

Harta e zonës



Sistemim Asfaltim Rruga Viluni
Kodi në matricë: P04520.Q1.O3.A36

01. Personat e Kontaktit

Emri i propozuesit të projektit	Bashkia e Shkodrës	Firma e propozuesit të Projektit	
Të dhëna të detajuara për propozuesin e projektit	Drejtoria e Studimeve, Planifikimit dhe Koordinimit të Investimeve		
Institucioni Buxhetor/ Ministria/grupi/sektori	Bashkia Shkodrës	Vendodhja e Projektit	Bashkia Shkodër NJ.A.

02. Identifikimi i Idesë së Investimit

Projekt Ideja	Sistemim Asfaltim Rruga Viluni	Viti 2021-2023
Problemet për tu adresuar	Ndërrhyrja konsiston në rikonstrukcionin e Rrugës "Viluni" me gjatësi totale 1650 ml dhe sipërfaqe totale 5750 m ² që ndodhet në Baks – Rrjollë, NJ.A. Velipojë. Ky projekt ka parashikuar ndërtimin e elementeve të nevojshëm për krijimin e kushteve optimale në shërbim të komunitetit. Projekti dhe preventivi për fazën e zbatimit do të hartohen në tërësi duke përfshirë si infrastrukturën rrugore, sinjalistikën, etj. Rikonstrukcioni i këtyre rrugëve synon krijimin e hapësirave më cilësore, më miqësore, dhe më të sigurta për banorët. Përfituesit direkt të projektit janë 200 banorët e zonës.	
Emri i Programit	Infrastrukturë rrugore	
Qëllimet dhe objektivat e Programit të cilat projekti do të ndihmojë të arrihen	Qëllimi i projektit konsiston në përmirësimin e mjedisit rural dhe në mënyrë të veçantë të kthimit në një rrugë me standardet e duhura në shërbim të komunitetit. Ndërrhyrja në rrjetin nëntokësor, mbetokësor, rrit cilësinë dhe sigurinë e jetës së banorëve. Përmirësim i infrastrukturës rrugore për njësitë administrative mbetet objektiv i punës edhe për vitet në vazhdim. Realizimi i projektit të zbatimit duhet të sigurojë respektimin e standardeve si dhe të praktikave më të mira ndërkombëtare. Me zbatimin e këtij projekti do të përfitojnë rreth: <ul style="list-style-type: none"> • 5160 m² sipërfaqe rruge e rikualifikuar • 4300 sipërfaqe e asfaltuar • Sinjalistikë e plotë për lëvizshmërinë; • 200 banorë përfitojnë; 	

03. Kostot e Projektit të Investimit

	Totali	Viti 2021	Viti 2022	Viti 2023
Kosto e zbatimit	20,773	1,273	3,000	16,500
Kosto supervizim	359	359		
Kosto kolaudim	34	34		
Kosto e projektimit				
Kosto Totale e Projektit - 000/lekë	21,166	1,666	3,000	16,500

04. Autorizuesit / Hapat e aprovimit të projekt idesë

	Emri	Nënshkrimi	Data	Qëllimi i rishikimit Statusi i Projektit Idesë
Drejtuuesi i Programit ne Institucionin Buxhetor (IB)	Drejtoria Studimeve, Planifikimit dhe Koordinimit të Investimeve			
Komente nga Drejtuesi i Programit				
Sekretari i Përgjithshëm				Konfirmimi/refuzimi i aprovimit të projekt idesë
Komente nga Sekretari i Përgjithshëm (nqs ka)				

Harta e zonës



Sistemim Asfaltim segmenti rrugor rruga "Skenderaj" dhe rruga "Haxhi Cafaj" Golem
Kodi në matricë: P04520.Q1.O3.A45

01. Personat e Kontaktit

Emri i propozuesit të projektit	Bashkia e Shkodrës	Firma e propozuesit të Projektit	Viti 2021 - 2023
Të dhëna të detajuara për propozuesin e projektit	Drejtoria e Studimeve, Planifikimit dhe Koordinimit të Investimeve		
Institucioni Buxhetor/ Ministria/grupi/sektori	Bashkia Shkodrës	Vendodhja e Projektit	Bashkia Shkodër N.J.A.Rrethina

02. Identifikimi i Idesë së Investimit

Projekt Ideja	Sistemim Asfaltim segmenti rrugor rruga "Skenderaj" dhe rruga "Haxhi Cafaj" Golem	Viti 2021 - 2023
Problemet për tu adresuar	Ndërhyrja konsiston në rikonstruksionin e rrugës "Skenderaj" dhe rruga "Haxhi Cafaj" Golem me gjatësi totale 400m dhe sipërfaqe totale 1600m ² dhe ndodhet në N.J.A. Rrethina. Ky projekt ka parashikuar ndërtimin e elementeve të nevojshëm për krijimin e kushteve optimale në shërbim të komunitetit. Projekti dhe preventivi për fazën e zbatimit do të hartohen në tërësi duke përfshirë si infrastrukturën rrugore ashtu dhe infrastrukturën nëntokësore për K.U.B (kanalizimeve të ujërave të bardha,tombino), sinjalistikë, etj. Rikonstruksioni i këtyre rrugëve synon krijimin e hapësirave më cilësore, më miqësore, dhe më të sigurta për banorët. Përfituesit direkt të projektit janë 300 banorët e zonës.	
Emri i Programit	Infrastrukturë rrugore	
Qëllimet dhe objektivat e Programit të cilat projekti do të ndihmojë të arrihen	Qëllimi i projektit konsiston në përmirësimin e mjedisit rural dhe në mënyrë të veçantë të kthimit në një rrugë me standardet e duhura në shërbim të komunitetit. Ndërhyrja në rrjetin nëntokësor, mbitokësor, rrit cilësinë dhe sigurinë e jetës së banorëve. Rikonstruksioni i rrugëve, blloqeve të pallateve dhe rrugicave mbetet objektiv i punës edhe për vitet në vazhdim. Realizimi i projektit të zbatimit duhet të sigurojë respektimin e standardeve si dhe të praktikave më të mira ndërkombëtare. Me zbatimin e këtij projekti do të përfitohen rreth: <ul style="list-style-type: none"> • 2020 m² sipërfaqe rruge e rikualifikuar/asfaltuar • 1620 m² sipërfaqe e asfaltuar • 407 ml kanalizime K.U.B i hapur rikualifikuar; Sinjalistikë e plotë për lëvizshmërinë; 	

03. Kostot e Projektit të Investimit

	Totali	Viti 2021	Viti 2022	Viti 2023
Kosto e zbatimit	6,253	1,432	3,000	1,821
Kosto supervizim	165	165		
Kosto kolaudim	21	21		
Kosto e projektimit				
Kosto Totale e Projektit - 000/lekë	6,439	1,618	3,000	1,821

04. Autorizuesit / Hapat e aprovimit të projekt idesë

	Emri	Nënshkrimi	Data	Qëllimi i rishikimit Statusi i Projektit Idesë
Drejtuuesi i Programit ne Institucionin Buxhetor (IB)	Drejtoria Studimeve, Planifikimit dhe Koordinimit të			
Komente nga Drejtuesi i Programit				
Sekretari i Përgjithshëm				Konfirmimi/refuzimi i aprovimit të projekt idesë
Komente nga Sekretari i Përgjithshëm (nqs ka)				

Harta e zonës



Foto të gjendjes ekzistuese të rrugëve



Rehabilitim i qendrës së fshatit Grude e re, rruga "Kalimtari" dhe rruga "Shkolla e re"
Kodi ne matrice: P04520.Q1.O3.A46

01. Personat eKontaktit

Emri i propozuesit të projektit	Bashkia e Shkodrës	Firma e propozuesit të Projektit	
Të dhënat e detajuara për propozuesin e projektit	Drejtoria e Studimeve, Planifikimit dhe Koordinimit të Investimeve		
Institucioni Buxhetor/ Ministria/grupi/sektori	Bashkia Shkodrës	Vendodhja e Projektit	Bashkia Shkodër Nj.A.Rrethina

02. Identifikimi i IdesësëInvestimit

Projekt Idea	Rehabilitim i qendrës së fshatit Grude e Re, rruga "Kalimtari" dhe rruga "Shkolla e re"	Viti 2021-2023
Problemet për tu adresuar	<p>Ky rikonstruksion konsiston në ndërhyrjen në rrugën që përshkon një zonë banimi relativisht të dendur në fshatin Grudë e Re. Rruga kalimtari ka pikënisjen në qendrën e fshatit Grudë e re dhe përfundon tek Shkolla. Ndërsa Rruga "Shkolla e re" ka pikënisjen tek Shkolla dhe del në rrugën kryesore "Kuvendi". Për faktin se janë dy rrugë që lidhin zona dhe objekte shume të rëndësishme të zonës kërkojnë një investim të menjëhershëm. Këto rrugë bëjnë pjesë në Njësinë Administrative Rrethina dhe kanë një gjatësi prej afro 650 m dhe sipërfaqe afro 2600m2. Ky projekt ka parashikuar ndërtimin e elementeve të nevojshëm për krijimin e kushteve optimale në shërbim të komunitetit. Asfaltimi i këtyre rrugëve synon dhe ofrimin e shërbimeve sa më cilësore dhe më të sigurta për banorët e Grudës së Re.</p> <ul style="list-style-type: none"> • 2030 m² sipërfaqe rruge e rikualifikuar • 1600 m2 siperfaqe e asfaltuar • 360 ml kanalizime K.U.B; • 250 m2 trotuar • Sinjalistikë e plotë për lëvizshmërinë; • 300 banorë përfitojnë; 	
Emri i Programit	Infrastrukturë rrugore	
Qëllimet dhe objektivat e Programit të cilat projekti do të ndihmojë të arrihen	<p>Qëllimi i projektit konsiston në përmirësimin e mjedisit rural dhe në mënyrë të veçantë të kthimit në një rrugë me standardet e duhura në shërbim të komunitetit. Ndërhyrja në rrjetin nëntokësor, mbitokësor, rrit cilësinë dhe sigurinë e jetës së banorëve. Përmirësimi i infrastrukturës rrugore për njësitë administrative mbetet objektiv i punës edhe për vitet në vazhdim. Realizimi i projektit të zbatimit duhet të sigurojë respektimin e standardeve si dhe të praktikave më të mira ndërkombëtare.</p>	

03. Kostot e Projektit të Investimit

	Totali	Viti 2021	Viti 2022	Viti 2023
Kosto e zbatimit	9,328	1,328	4 000	4 000
Kosto supervizim	196	196		
Kosto kolaudim	23	23		
Kosto projektim				
Kosto Totale e Projektit - 000/lekë	9,547	1,547	4 000	4 000

04. Autorizuesit/Hapat e aprovimit të projekt idesë

	Emri	Nënshkrimi	Data	Qëllimi i rishikimit StatusiiProjektit Idesë
Drejtuesii Programit ne Institucionin Buxhetor (IB)	Drejtoria Studimeve, Planifikimit dhe Koordinimit të			
KomentengaDrejtuesi i Programit				
Sekretari i Përgjithshëm				Konfirmimi/refuzimi i aprovimit të projekt idesë
KomentengaSekretari i Përgjithshëm (nqska)				

Foto evidetuese-shpjeguese të gjendjes aktuale të rrugës



Sistemim asfaltim Rruge te brendshme Dobrac (rruga Çeliku, Dinaj, Haxhi Zeneli)

Kodi në matricë: P04520.Q1.O3.A53

01. Personat e Kontaktit

Emri i propozuesit të projektit	Bashkia e Shkodrës	Firma e propozuesit të Projektit	Viti 2021 - 2023
Të dhëna të detajuara për propozuesin e projektit	Drejtoria e Studimeve, Planifikimit dhe Koordinimit të Investimeve		
Institucioni Buxhetor/ Ministria/grupi/sektori	Bashkia Shkodrës	Vendodhja e Projektit	Bashkia Shkodër NJ.A.Rrethina

02. Identifikimi i Idesë së Investimit

Projekt Ideja	Sistemim asfaltim Rruge te brendshme Dobrac (rruga Çeliku, Dinaj, Haxhi Zeneli)	Viti 2021 - 2023
Problemet për tu adresuar	<p>Ndërhyrja konsiston në Sistemim asfaltimin e rrugëve te brendshme Dobrac (rruga Çeliku, Dinaj, Haxhi Zeneli) me gjatësi totale 620ml dhe sipërfaqe totale 2170m² dhe ndodhet në NJ.A. Rrethina. Ky projekt ka parashikuar ndërtimin e elementeve të nevojshëm për krijimin e kushteve optimale në shërbim të komunitetit.</p> <p>Projekti dhe preventivi për fazën e zbatimit do të hartohen në tërësi duke përfshirë si infrastrukturën rrugore ashtu dhe infrastrukturën nëntokësore për K.U.B (kanalizimeve të ujërave të bardha,tombino), sinjalistikë, etj. Rikonstruksioni i këtyre rrugëve synon krijimin e hapësirave më cilësore, më miqësore, dhe më të sigurta për banorët.</p> <p>Përfituesit direkt të projektit janë 300 banorët e zonës.</p>	
Emri i Programit	Infrastrukturë rrugore	
Qëllimet dhe objektivat e Programit të cilat projekti do të ndihmojë të arrihen	<p>Qëllimi i projektit konsiston në përmirësimin e mjedisit rural dhe në mënyrë të veçantë të kthimit në një rrugë me standardet e duhura në shërbim të komunitetit. Ndërhyrja në rrjetin nëntokësor, mbitokësor, rrit cilësinë dhe sigurinë e jetës së banorëve. Rikonstruksioni i rrugëve, blloqeve të pallateve dhe rrugicave mbetet objektiv i punës edhe për vitet në vazhdim. Realizimi i projektit te zbatimit duhet të sigurojë respektimin e standardeve si dhe të praktikave më të mira ndërkombëtare.</p> <p>Me zbatimin e këtij projekti do te përfitohen rreth:</p> <ul style="list-style-type: none"> • 2825 m2 Sip rrugë e rikualifikuar • 1880 m2 sipërfaqe e asfaltuar • 590ml KUB • 650 m2 siperfaqe trotuar • 300 Banore perfitues 	

03. Kostot e Projektit të Investimit

	Totali	Viti 2021	Viti 2022	Viti 2023
Kosto e zbatimit	15,989	489	6,000	9,500
Kosto supervizim	296	296		
Kosto kolaudim	30	30		
Kosto e projektimit				
Kosto Totale e Projektit - 000/lekë	16,315	815	6,000	9,500

04. Autorizuesit / Hapat e aprovimit të projekt idesë

	Emri	Nënshkrimi	Data	Qëllimi i rishikimit Statusi i Projektit Idesë
Drejtuuesi i Programit ne Institucionin Buxhetor (IB)	Drejtoria Studimeve, Planifikimit dhe Koordinimit të			
Komente nga Drejtuesi i Programit				
Sekretari i Përgjithshëm				Konfirmimi/refuzimi i aprovimit të projekt idesë
Komente nga Sekretari i Përgjithshëm (nqs ka)				

Harta e Vendodhjes së rrugës



Foto evidenteuese-shpjeguese të gjendjes aktuale të rrugës



Sistemim Asfaltim Rruga "Maliq Idrizi" Shtoj i Ri (faza e pare)
Kodi ne matrice P04520.Q1.O3.A54

01. Personat eKontaktit

Emri i propozuesit të projektit	Bashkia e Shkodrës	Firma e propozuesit të Projektit	
Të dhëna të detajuara për propozuesin e projektit	Drejtoria e Studimeve, Planifikimit dhe Koordinimit të Investimeve		
Institucioni Buxhetor/ Ministria/grupi/ sektori	Bashkia Shkodrës	Vendodhja e Projektit	Bashkia Shkodër Nj.A.Rrethina

02. Identifikimi i Idesë së Investimit

Projekt Idea	Sistemim Asfaltim Rruga "Maliq Idrizi" Shtoj i Ri	Viti 2021-2023
Problemet për tu adresuar	<p>Ky rikonstruksion konsiston në ndërhyrjen në një zonë banimi në Shtoj të Ri dhe perben aksin kryesor për banorët e zonës. Kjo rrugë bën pjesë në Shtoj të Ri në Njësinë Administrative Rrethina dhe ka një sipërfaqe prej afro 1650 m2. Ky projekt ka parashikuar ndërtimin e elementeve të nevojshëm për krijimin e kushteve optimale në shërbim të komunitetit. Sistemimi i këtij sheshi synon dhe ofrimin e shërbimeve sa më cilësore dhe më të sigurta për banorët e Shtojit të Ri.</p> <ul style="list-style-type: none"> • 2100 m2 Sip e rikalifikuar • 1500 m2 sipërfaqe e asfaltuar • 340ml KUB • 430 m2 siperfaqe trotuar • Përfituesit direkt të projektit janë rreth 500 banorë te zonës dhe jo vetëm. 	
Emri i Programit	Infrastrukturë rrugore	
Qëllimet dhe objektivat e Programit të cilat projekti do të ndihmojë të arrihen	<p>Qëllimi i projektit konsiston në përmirësimin e mjedisit rural dhe në mënyrë të veçantë të kthimit në një rrugë me standardet e duhura në shërbim të komunitetit. Ndërhyrja në rrethin nëntokësor, mbitorësor, rrit cilësinë dhe sigurinë e jetës së banorëve. Përmirësim i infrastrukturës rrugore për njësitë administrative mbetet objektiv i punës edhe për vitet në vazhdim. Realizimi i projektit te zbatimit duhet të sigurojë respektimin e standardeve si dhe të praktikave më të mira ndërkombëtare.</p>	

03. Kosto te Projektit të Investimit

	Totali	Viti 2021	Viti 2022	Viti 2023
Kosto e zbatimit	9,328	328	5,000	4,000
Kosto supervizim	196	196		
Kosto kolaudim	23	23		
Kosto e projektimit				
Kosto Totale e Projektit - 000/lekë	9,547	547	5,000	4,000

04. Autorizuesit/Hapat eaprovimit tëprojekt idesë

	Emri	Nënshkrimi	Data	Qëllimiirishikimit StatusiiProjektit Idesë
Drejtuesii Programit ne Institucionin Buxhetor (IB)	Drejtoria Studimeve, Planifikimit dhe Koordinimit të Investimeve			
Komente nga Drejtuesi i Programit				
Sekretari i Përgjithshëm				Konfirmimi/refuzimi i aprovimit të projekt idesë
Komente nga Sekretari i Përgjithshëm (nqs ka)				

Foto evidentuese-shpjeguese të gjëndjes aktuale të rrugës



Sistemim - Asfaltim i rrugës Oblike – Pallate
Kodi në matricë: P04520.Q1.O3.A68

01. Personat e Kontaktit

Emri i propozuesit të projektit	Bashkia e Shkodrës	Firma e propozuesit të Projektit	
Të dhëna të detajuara për propozuesin e projektit	Drejtoria e Studimeve, Planifikimit dhe Koordinimit të Investimeve		
Institucioni Buxhetor/ Ministria/grupi/sektori	Bashkia Shkodrës	Vendodhja e Projektit	Bashkia Shkodër N.J.A. Ana e Malit

02. Identifikimi i Idesë së Investimit

Projekt Ideja	Sistemim - Asfaltim i rrugës Oblike – Pallate	Viti 2021 - 2023
Problemet për t'u adresuar	<p>Ndërhyrja konsiston në rikonstruksionin e Rrugës Oblike – Pallate, me një gjatësi totale 460m dhe ndodhet në N.J.A. Ana e Malit.</p> <p>Ky projekt ka parashikuar ndërtimin e elementeve të nevojshëm për krijimin e kushteve optimale në shërbim të komunitetit.</p> <p>Projekti dhe preventivi për fazën e zbatimit do të hartohen në tërësi duke përfshirë si rikonstruksionin total të trupit të rrugës në të gjithë gjatësinë e saj 460m, kanalizimin e ujërave të zeza dhe të bardha, si dhe të sinjalistikës së nevojshme horizontale dhe vertikale të rrugës.</p> <p>Rikonstruksioni i këtij segmenti synon krijimin e hapësirave më cilësore, më miqësore, dhe më të sigurta për banorët</p>	
Emri i Programit	Infrastrukturë rrugore	
Qëllimet dhe objektivat e Programit të cilat projekti do të ndihmojë të arrihen	<p>Qëllimi i projektit konsiston në përmirësimin e jetës së qytetarëve dhe në mënyrë të veçantë të kthimit në një rrugë me standardet e duhura në shërbim të komunitetit.</p> <p>Rikonstruksioni i rrugëve dhe rrugicave mbetet objektiv i punës edhe për vitet në vazhdim. Realizimi i projektit të zbatimit duhet të sigurojë respektimin e standardeve si dhe të praktikave më të mira ndërkombëtare.</p> <p>Me zbatimin e këtij projekti do të përfitohen rreth:</p> <ul style="list-style-type: none"> • 1600 m2 Sip e rikualifikuar • 2070 m2 Siperfaqe rruge e ndricuar • 460 ml KUB • 460 ml KUZ • 470 m2 Siperfaqe trotuari • 400 m2 Siperfaqe parkimi • 460 ml Ujsjelles ml • 30 cope Peme te mbjellura • 2070 m2 siperfaqe e rikualifikuar me sinjalistike 500 banorë përfitojnë; 	

03. Kostot e Projektit të Investimit

	Totali	Viti 2021	Viti 2022	Viti 2023
Kosto e zbatimit	6,489	189	2,500	3,800
Kosto supervizim	148	148		
Kosto kolaudim	19	19		
Kosto projektim				
Kosto Totale e Projektit - 000/lekë	6,656	356	2,500	3,800

04. Autorizuesit / Hapat e aprovimit të projekt idesë

	Emri	Nënshkrimi	Data	Qëllimi i rishikimit Statusi i Projektit Idesë
Drejtuesi i Programit ne Institucionin Buxhetor (IB)	Drejtoria e Studimeve, Planifikimit dhe Koordinimit të Investimeve			
Komente nga Drejtuesi i Programit				
Sekretari i Përgjithshëm				Konfirmimi/refuzimi i aprovimit të projekt idesë
Komente nga Sekretari i Përgjithshëm (nqs ka)				

Foto evidentuese - shpjeguese të gjendjes aktuale





Sistemim - Asfaltim i rrugës Oblike Qendër – Lagjja Lami dhe Rashkej

Kodi në matricë: P04520.Q1.O3. A69

01. Personat e Kontaktit

Emri i propozuesit të projektit	Bashkia e Shkodrës	Firma propozuesit të Projektit	
Të dhëna të detajuara për propozuesin e projektit	Drejtoria e Studimeve, Planifikimit dhe Koordinimit të Investimeve		
Institucioni Buxhetor/ Ministria/grupi/sektori	Bashkia e Shkodrës	Vendodhja e Projektit	Bashkia Shkodër N.J.A. Ana e Malit

02. Identifikimi i Idesë së Investimit

Projekt Ideja	Sistemim - Asfaltim i rrugës Oblike Qender – Lagjja Lami dhe Rashkej	Viti 2021 - 2023
Problemet për t'u adresuar	Gjendja ekzistuese e trupit të rrugës është në kushte relativisht të këqija me shtresa rrugore të degraduara, përgjithësisht me një mbulose çakulli ose zhavorri si dhe vepra arti pothuajse jashtë funksioni, gje që e ben te pamundur drenazhimin e ujërave sipërfaqësore duke ndikuar edhe më shumë në dëmtimin e trupit të rrugës. Ky projekt parashikon rikonstruksonin total të trupit të rrugës në të gjithë gjatësinë e saj 950m, ndërtimin e tobinove për largimin e ujërave sipërfaqësore të vendosura në zonat depresive të rrugës, ndërtimin e mureve mbajtëse, si dhe të sinjalistikës së nevojshme horizontale dhe vertikale të rrugës. Ndërtimi i këtij segmenti do të lehtësojë në mënyrë të ndjeshme lëvizjen e banoreve të zonës. Përfituesit direkt të projektit janë 350 banorët e zonës, njësia administrative Ana e	
Emri i Programit	Infrastrukturë rrugore	
Qëllimet dhe objektivat e Programit të cilat projekti do të ndihmojë të arrihen	Qëllimi i projektit konsiston në përmirësimin e jetës së qytetarëve dhe në mënyrë të veçantë të kthimit në një rrugë me standardet e duhura në shërbim të komunitetit. Rikonstrukcioni i rrugëve dhe rrugicave mbetet objektiv i punës edhe për vitet në vazhdim. Realizimi i projektit të zbatimit duhet të sigurojë respektimin e standardeve si dhe të praktikave më të mira ndërkombëtare. Me zbatimin e këtij projekti do të përfitohen rreth: <ul style="list-style-type: none"> • 4000 m² sipërfaqe rikualifikuar • 3400 m² sipërfaqe e asfaltuar • 600 m² trotuar • 890 ml kanal kullues • Sinjalistikë e plotë për lëvizshmërinë; • 350 banorë përfitojnë; 	

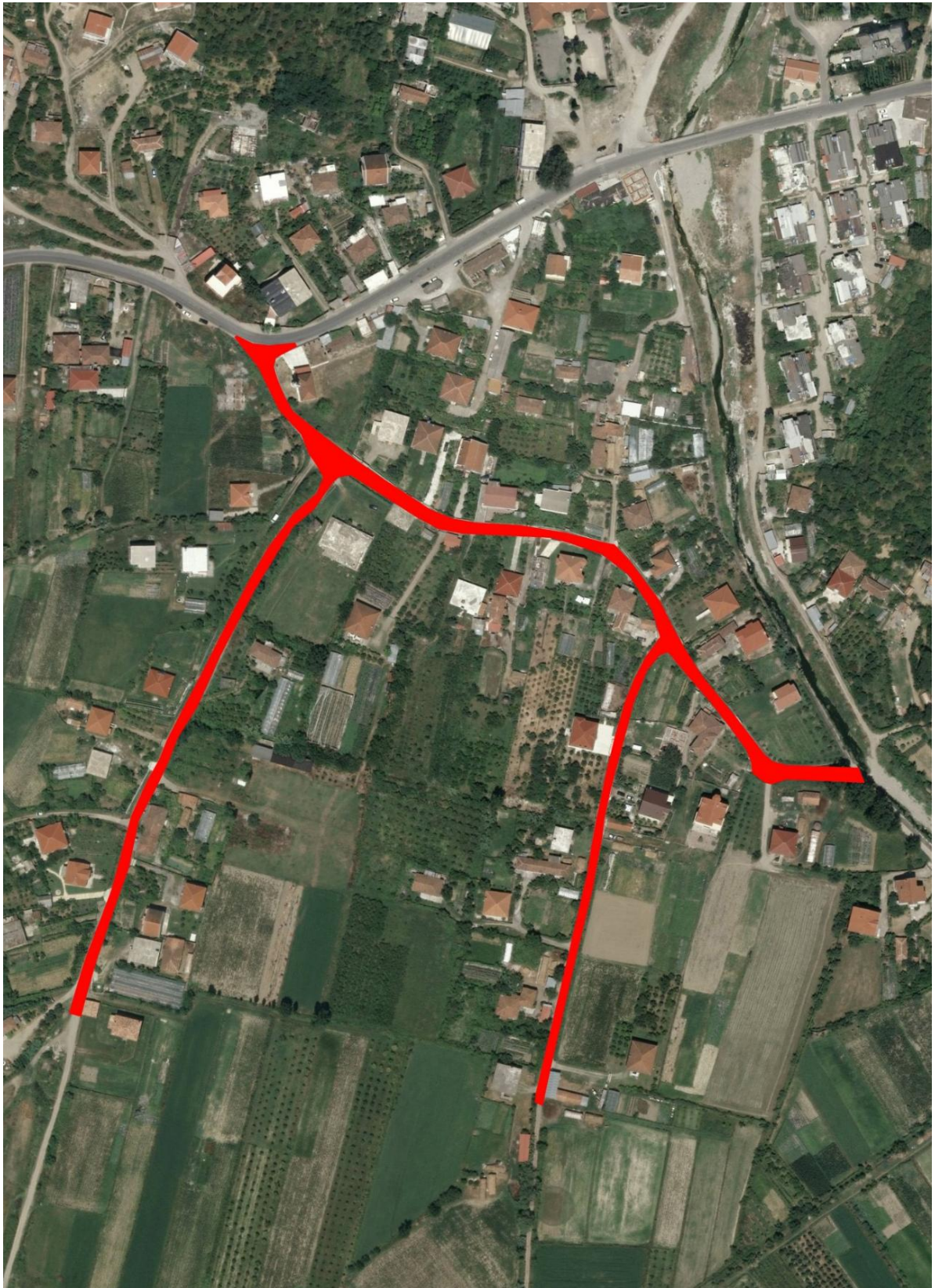
03. Kostot e Projektit të Investimit

	Totali	Viti 2021	Viti 2022	Viti 2023
Kosto e zbatimit	16,180	1,080	2,500	12,600
Kosto supervizim	298	298		
Kosto kolaudim	30	30		
Kosto projektim				
Kosto Totale e Projektit - 000/lekë	16,508	1,408	2,500	12,600

04. Autorizuesit / Hapat e aprovimit të projekt idesë

	Emri	Nënshkrimi	Data	Qëllimi i rishikimit Statusi i Projektit Idesë
Drejtuesi i Programit në Institucionin Buxhetor (IB)	Drejtoria Studimeve, Planifikimit dhe Koordinimit të Investimeve			
Komente nga Drejtuesi i Programit				
Sekretari i Përgjithshëm				Konfirmimi/refuzimi i aprovimit të projekt idesë
Komente nga Sekretari i Përgjithshëm (nqs ka)				

Foto evidentuese - shpjeguese të gjendjes aktuale





Sistemim - Asfaltim Rruga e Gështenjave Rrenc, Guri i Zi
Kodi në matricë: P04520.Q1.O3.A76

01. Personat e Kontaktit

Emri i propozuesit të projektit	Bashkia e Shkodrës	Firma e propozuesit të Projektit	
Të dhëna të detajuara për propozuesin e projektit	Njësia Administrative Guri i Zi; Drejtoria Studimeve, Planifikimit dhe Koordinimit të Investimeve		
Institucioni Buxhetor/ Ministria/grupi/sektori	Bashkia Shkodrës	Vendodhja e Projektit	Bashkia Shkodër

02. Identifikimi i Idesë së Investimit

Projekt Idea	Sistemi Asfaltim Rruga e Gështenjave Rrenc, Guri i Zi	Viti 2021 - 2023
Problemet për tu adresuar	<p>Sistemi Asfaltim Rruga e Gështenjave Rrenc është projekt që është propozuar nga banorët e fshatit Guri i Zi, të cilët banojnë dhe përdorin këtë rrugë. Kjo rrugë kalon përmes fshatit Guri i Zi, fillon nga rruga nacionale Shkoder – Vau i Dejes dhe vashdon në drejtim të lagjes së banuar. Ky segment rrugor është me gjatësi 600m.</p> <p>Këtë rrugë e përdorin rreth 200 familje të fshatit Guri i Zi. Rruga që përshkon fshatin është në gjendje shumë të keqe, rrugë malore me pjerresi. Ajo ka bazament, nuk ka kullim, me gropa dhe e vështirë për t'u përshkuar.</p> <p>Sistemim - Asfaltim i rrugëve të brendëshme, fshati Guri i Zi, (Rruga Corrajcë, Loti 2) është projekt për rehabilitimin dhe kthimin në standart të mirë të rreth 600m linear rrugë fshati, me gjërësi që varion nga 3 – 4 m.</p> <p>Ky projekt parashikon ndërtimin e elementeve të nevojshëm për krijimin e kushteve optimale në shërbim të komunitetit. Vendosje tumbino; Shtresat e nevojshme me çakull; Asfaltim; Sinjalistikë; Përfituesit direkt të projektit janë 700 banorët e zonës, fshatit Guri i Zi, Njësia Administrative Guri i Zi.</p> <ul style="list-style-type: none"> • 2350 m² sipërfaqe e rikualifikuar • 1890 m² sipërfaqe e asfaltuar • 270 ml kanal kullues • Përfituesit direkt të projektit janë 4500 banorët e zonës, Njësia Administrative Gur i Zi. 	
Emri i Programit	Infrastrukturë rrugore	
Qëllimet dhe objektivat e Programit të cilat projekti do të ndihmojë të arrihen	<p>Qëllimi i projektit konsiston në përmirësimin e e jetës së qytetarëve dhe sigurisë publike;</p> <p>Përmirësim i infrastrukturës rrugore dhe në mënyrë të veçantë të ofrimit të një rrugë me standartet e duhura në shërbim të komunitetit.</p> <p>Me zbatimin e këtij projekti do të përfitohen rreth:</p> <p>2100 m² sipërfaqe rrugë e ikualifikuar/asfaltuar;</p> <p>Sinjalistikë e plotë për lëvizshmërinë;</p> <p>700 banorë përfitojnë;</p>	

03. Kostot e Projektit të Investimit

	Totali	Viti 2021	Viti 2022	Viti 2023
Kosto e zbatimit	7,743	1,062	4,000	2,681
Kosto supervizim	127	127		
Kosto kolaudim	17	17		
Kosto projektim				
Kosto Totale e Projektit - 000/lekë	7,887	1,206	4,000	2,681

04. Autorizuesit / Hapat e aprovimit të projekt idesë

	Emri	Nënshkrimi	Data	Qëllimi i rishikimit Statusi i Projektit Idesë
Drejtuesi i Programit ne Institucionin Buxhetor (IB)	Drejtoria Studimeve, Planifikimit dhe Koordinimit të Investimeve			
Komente nga Drejtuesi i Programit (nqs ka)				
Sekretari i Përgjithshëm				Konfirmimi/refuzimi i aprovimit të projekt idesë
Komente nga Sekretari i Pergjithshëm (nqs ka)				

Foto evidentuese - shpjeguese të gjendjes aktuale



Sistemim - Asfaltim i rruges Vukatanë – Guri i Kuq, (Loti 2)
Kodi në matricë: P04520.Q1.O3.A78

01. Personat e Kontaktit

Emri i propozuesit të projektit	Bashkia e Shkodrës	Firma e propozuesit të Projektit	
Të dhënat e detajuara për propozuesin në projektin	Drejtoria e Studimeve, Planifikimit dhe Koordinimit të Investimeve		
Institucioni Buxhetor/ Ministria/grupi/sektori	Bashkia Shkodrës	Vendodhja e Projektit	Bashkia Shkodër Nj.A Guri i Zi

02. Identifikimi i Idesë së Investimit

Projekt Idea	Sistemim-Asfaltim i rruges Vukatanë –Guri i Kuq, (Loti2)	Viti 2021 - 2023
Problemet për tu adresuar	<p>Sistemim - Asfaltim i rruges Vukatanë – Guri i Kuq, (Loti 2), është projekt që është propozuar nga banorët e fshatrave Guri i Zi , Juban , Vukatanë, Ganjolle, të cilët banojnë dhe përdorin këtë rrugë. Kjo rrugë është vashdim i rrugës Shkoder – Vukatanë dhe lidhet me rrugen nacionale Shkoder – Vau i Dejes ne afersi te fshatit Ganjolle.</p> <p>Ky segment rrugor është me gjatësi 2350 ml,. Këtë rrugë e përdorin rreth 1500 familje të fshatrave Guri i Zi, juban, Vukatanë, Ganjolle. Rruga që përshkon fshatrat është në gjendje shumë të keqe . Ajo ka bazament, nuk ka kullim, me gropa dhe e vështirë për t'u përshkuar.</p> <p>Sistemim - Asfaltim i rruges Vukatanë – Guri i Kuq, Loti 2 është projekt për rehabilitimin dhe kthimin në standart të mirë . të rreth 1600 m linear rrugë fshati, me gjërësi 4m</p> <p>Ky projekt parashikon ndërtimin e elementevë të nevojshëm për krijimin e kushteve optimale në shërbim të komunitetit.</p> <ul style="list-style-type: none"> • 4542 m² sipërfaqe e rikualifikuar • 3634 m2 sipërfaqe e asfaltuar • Përfituesit direkt të projektit janë 6000 banorët e zonës, Njësia Administrative Guri i Zi. 	
Emri i Programit	Infrastrukturë rrugore	
Qëllimet dhe objektivat e programit të cilat projekti do të ndihmojë të arrihen	<p>Qëllimi i projektit konsiston në përmirësimin e e jetës së qytetarëve dhe sigurisë publike;</p> <p>Përmirësim i infrastrukturës rrugore dhe në mënyrë të veçantë të ofrimit të një rrugë me standartet e duhura në shërbim të komunitetit.</p> <p>Me zbatimin e këtij projekti do të përfitohen rreth:</p> <p>9500 m² sipërfaqe rrugë e rikualifikuar/asfaltuar;</p> <p>Sinjalistikë e plotë për lëvizshmërinë;</p> <p>6000 banorë përfitojnë;</p>	

03. Kostot e Projektit të Investimit

	Totali	Viti 2021	Viti 2022	Viti 2023
Kosto e zbatimit	13,353	1,701	4,655	6,997
Kosto supervizim	270	270		
Kosto kolaudim	29	29		
Kosto projektim				
Kosto Totale e Projektit - 000/lekë	13,652	2,000	4,655	6,997

04. Autorizuesit / Hapat e aprovimit të projekt idesë

	Emri	Nënshkrimi	Data	Qëllimi i rishikimit Statusi i Projektit Idesë
Drejtuesi i Programit ne Institucionin Buxhetor (IB)	Drejtoria Studimeve, Planifikimit dhe Koordinimit të Investimeve			
Komente nga Drejtuesi i Programit (nqs ka)				
Sekretari i Përgjithshem				Konfirmimi/refuzimi i aprovimit të projekt idesë
Komente nga Sekretari i Pergjithshëm (nqs ka)				

Harta e Vendodhjes së rrugës



Foto evidentuese - shpjeguese të gjendjes aktuale



Sistemim asfaltim rruga Qender Mes – Kullaj, faza III
Kodi ne matrice: P04520.Q1.O3.A83

01. Personat e Kontaktit

Emri i propozuesit të projektit	Bashkia e Shkodrës	Firma e propozuesit të Projektit	
Të dhëna të detajuara për propozuesin e projektit	Drejtoria Studimeve, Planifikimit, Koordinimit dhe Monitorimit të Investimeve		
Institucioni Buxhetor/ Ministria/grupi/sektori	Bashkia Shkodrës	Vendodhja e Projektit	Bashkia Shkodër Nj.A. Postribe

02. Identifikimi i Idesë së Investimit

Projekt Idea	Sistemim asfaltim rruga Qender Mes – Kullaj faza III	Viti 2021-2023
Problemet për tu adresuar	<p>Ky rikonstruksion konsiston në ndërhyrjen në rrugën që lidh qendrën e Mesit me Kullaj Boksin në Njësinë Administrative Postribe dhe ka një gjatësi prej afro 4,5 km dhe sipërfaqe rreth 18000 m². Përgjithsisht përgjatë kësaj rruge ka banesa 1-2 katëshe. Eshte kryer faza e pare, tani do të vijohet me fazen e dyte.</p> <p>Ky projekt ka parashikuar ndërtimin e elementevë të nevojshëm për krijimin e kushteve optimale në shërbim të komunitetit.</p> <p>Riveshja me asfalt e kësaj rruge synon dhe ofrimin e shërbimeve sa më cilësore dhe më të sigurta për banorët e zonës.</p> <ul style="list-style-type: none"> • 3575 m² sipërfaqe e rikualifikuar • 2925 m² sipërfaqe e asfaltuar • 650 ml kana kullues • Sinjalistikë • Përfituesit direkt të projektit janë rreth 750 banorët e zonës dhe jo vetëm. 	
Emri i Programit	Infrastrukturë rrugore	
Qëllimet dhe objektivat e Programit të cilat projekti do të ndihmojë të arrihen	<p>Qëllimi i projektit konsiston në përmirësimin e infrastrukturës rrugore dhe në mënyrë të veçantë të ofrimit të një rruge me standartet e duhura në shërbim të komunitetit. Ndërhyrja në rrjetin mbitorësor rrit cilësinë dhe sigurinë e jetës së banorëve. Përmirësimi i infrastrukturës rrugore për njësitë administrative mbetet objektiv i punës edhe për vitet në vazhdim. Realizimi i projektit te zbatimit duhet të sigurojë respektimin e standarteve si dhe të praktikave më të mira ndërkombëtare.</p>	

0.3. Kostot e Projektit të Investimit

	Totali	Viti 2021	Viti 2022	Viti 2023
Kosto e zbatimit	11,554	1,704	8,382	1,468
Kosto supervizim	263	263		
Kosto kolaudim	28	28		
Kosto e projektimit				
Kosto Totale e Projektit - 000/lekë	11,845	1,995	8,382	1,468

04. Autorizuesit / Hapat e aprovimit të projekt idesë

	Emri	Nënshkrimi	Data	Qëllimi i rishikimit Statusi i Projektit Idesë
Drejtuesi i Programit ne Institucionin Buxhetor (IB)				
Komente nga Drejtuesi i Programit (nqs ka)				
Sekretari i Përgjithshem				Konfirmimi/refuzimi i aprovimit të projekt idesë
Komente nga Sekretari i Pergjithshëm (nqs ka)				

Foto shpjeguese të gjëndjes aktuale të rrugës



Investime për ndërhyrje për përmirësimin e shtresave rrugore
Kodi ne matrice: P04520.Q1.O3.A86

01. Personat e Kontaktit

Emri i propozuesit të projektit	Bashkia e Shkodrës	Firma e propozuesit të Projektit	
Të dhëna të detajuara për propozuesin e projektit	Bashkia e Shkodrës		
Institucioni Buxhetor/ Ministria/grupi/sektori	Bashkia e Shkodrës	Vendodhja e Projektit	Bashkia Shkodër

02. Identifikimi i Idesë së Investimit

Projekt Idea	Bashkia Shkodër bazuar në dëgjesat e organizuara për hartimin e PBA 2022-2024 me banorë të njësive administrative ka vlerësuar teknikisht dhe sipas prioritetit gjendjen e rrugëve që kanë nevojë të qënësishme për përmirësim.	Viti 2022-2024
Problemet për tu adresuar	<p>Nisur nga shqetësimi i banorëve Njesive administrative stafi i bashkisë Shkodër ka bere te mundur verifikimin ne terren rrugëve të evidentuara si problematike dhe që nuk është investuar asnjëherë. Verifikimi ne terren eshte bere kryesisht ne rrugët, te cilat lidhin zona të banuara dhe qe kane potencial per përmirësimin e jetës së banorëve dhe zhvillimin e ekonomise.</p> <p>Pas rikonjicionit ne terren te ketyre rrugëve eshte konstatuar se shtresat rrugore jane tejet te demtuara, ose nuk ekzistojnë. Gjendja teknike e shtresave rrugore ne keto rrugë eshte tejet e amortizuar, jashte standartit dhe levizja e qytetarëve dhe e automjeteve behet me veshtiresi.</p> <p>Nisur nga kjo situatë, parashikohet përmirësimi i dhe ndërtimi i shtresave asfaltike aty ku nuk ekzistojnë, të cilat konsiderohen te rëndesishme dhe me prioritet.</p> <p>Përshkrimi teknik i projektit dhe menyra e nderhyrjes:</p> <p>Ky projekt ka si qellim te permiresoje qarkullimin e qytetarëve dhe automjeteve, të përmirësojë shërbimet publike dhe te rrise sigurine e levizjes. Me ane te kesaj nderhyrje rritet qendrueshmeria e rruges per nje periudhe me afatgjate, kundrejt nje kostoje relativisht te ulet.</p> <p>Per permiresimin e shtresave rrugore parashikohet te nderhyhet ne disa kategori punimi, sipas profilave tip te pershkruar si me poshte:</p> <ol style="list-style-type: none"> Profili Tip. "A": (Parashikohet ne rastet kur shtresa ekzistuese asfaltike ka plasaritje te holla dhe ne rastet kur eshte e konsumuar) <ul style="list-style-type: none"> Frezim shtrese asfalti me makineri h=1-3cm. Shtrese asfaltobetoni t=3cm ose 4cm(sipas rastiit). Profili Tip. "B" (Parashikohet ne rastet kur shtresa ekzistuese asfaltike ka plasaritje te holla deri ne mesatare dhe kur ka disnivle te vogla ne drejtimin gjatesor dhe ne drejtimin terthor) <ul style="list-style-type: none"> Frezim shtrese asfalti me makineri h=1-3cm. Profilim me binder tmes.=3cm. Shtrese asfaltobetoni t=3cm ose 4cm(sipas rastiit te kategorise se rruges qe do te nderhyhet) Profili Tip. "C" (Parashikohet per rastet ku shtresa asfaltike ekzistuese ka plasaritje dhe çarje deri ne kuoten e shtreses se stabilizantit dhe kur ka cedimet jane te vogla. Demtimet mund te jene kryesisht ne njeran ane d.m.th. majtas ose djathtas ose ne dy anet njekohesisht ose ne disa raste ne te gjithë gjerësinë e rruges): <ul style="list-style-type: none"> Skarifikim shtrese asfalti me makineri h=10cm. Shtrese stabilizanti t=10cm Shtrese binderi t=5cm ose 6cm(sipas rastiit te kategorise se rruges qe do te nderhyhet) Shtrese asfaltobetoni t=3cm ose 4cm(sipas rastiit te kategorise se rruges qe do te nderhyhet) Profili Tip. "D" (Parashikohet per rastet ku shtresa asfaltike ekzistuese ka çarje deri ne thellesi dhe kur ka cedimet jane mesatare. Demtimet mund te jene ne njeran ane d.m.th. majtas ose djathtas ose ne dy anet njekohesisht ose ne disa raste ne te gjithë gjerësinë e rruges). <ul style="list-style-type: none"> Skarifikim shtrese asfalti me makineri h=10cm. Shtrese çakellit=10/15cm Shtrese stabilizanti t=10cm Shtrese binderi t=5cm ose 6cm(sipas rastiit te kategorise se rruges qe do te nderhyhet) Shtrese asfaltobetoni t=3cm ose 4cm(sipas rastiit te kategorise se rruges qe do te nderhyhet) Profili Tip. "E" (Parashikohet per rastet ku shtresa asfaltike ekzistuese ka çarje deri ne thellesi dhe kur ka cedimet dhe deformimet e trupit te rruges jane te konsiderueshme. Demtimet mund te jene ne njeran ane d.m.th. majtas ose djathtas ose ne dy anet njekohesisht ose ne disa raste ne te gjithë gjerësinë e rruges). <ul style="list-style-type: none"> Skarifikim shtrese asfalti me makineri h=10cm. Shtrese çakelli t=2x10/15cm Shtrese stabilizanti t=10cm Shtrese binderi t=5cm ose 6cm(sipas rastiit te kategorise se rruges qe do te nderhyhet) 	

- Shtrese asfaltobetoni t=3cm ose 4cm(sipas rastit te kategorise se rruges qe do te nderhyhet)

8. **Profili Tip. "F"** (Parashikohet per rastet kur shtresat rrugore jane te demtuara totalisht dhe ne raste te veçanta parashikohet te zbatohet per zgjerimin e rruges ne njeren ane d.m.th. majtas ose djathtas. Gjithashtu, ky detaj parashikohet te zbatohet per ndertimin e vendnderrimeve ne rastet kur gjeresia e rruges ekzistuese eshte e vogel).

- Mbushje me material shkembor, pra ndertim kasonete per zgjerim rruge t=20-30cm
- Shtrese çakelli t=10/15cm
- Shtrese stabilizantit=10cm
- Shtrese binderi t=5cm ose 6cm(sipas rastit te kategorise se rruges qe do te nderhyhet)
- Shtrese asfaltobetoni t=3cm ose 4cm(sipas rastit te kategorise se rruges qe do te nderhyhet)

9. **Profili Tip. "G"** (Parashikohet per rastet kur shtresat rrugore nuk ekzistojnë parashikohet te zbatohet edhe zgjerimi i rruges në të dy anët. Gjithashtu, ky detaj parashikohet te zbatohet per ndertimin e vendnderrimeve ne rastet kur gjeresia e rruges ekzistuese eshte e vogel).

- Mbushje me material shkembor, pra ndertim kasonete per zgjerim rruge t=20-30cm
- Shtrese çakelli t=10/15cm
- Shtrese stabilizanti t=10cm
- Shtrese binderi t=5cm ose 6cm(sipas rastit te kategorise se rruges qe do te nderhyhet)
- Shtrese asfaltobetoni t=3cm ose 4cm(sipas rastit te kategorise se rruges qe do te nderhyhet)

Pervec nderhyrjeve per riparimin e shtresave rrugore, ky projekt parashikon gjithashtu edhe disa nderhyrje te vogla per realizimin e kullimit te ujerave ne zonat e banura dhe segmentet qe kane pjerrresi te madhe gjatesore. Keto punime parashikohen te ndertohen me beton C20/25 dhe konkretisht per ndertimin e kunetave + bordurave, veshjeve me beton te kanaleve, mure te vogla kufizuese etj.

Ky projekt parashikon edhe germimin per pastrimin dhe riberjen sipas rastit te kanaleve anesore kulluese dhe realizimin e bankinave.

Ne tabelen e meposhtme jane zerat e punime qe parashikohen per nderhyrjet:

3.89b	Germim dheu me eskavator goma 0.25m ³ ne kanale gjeresi >2 m kat III me shk ne mjet.
3.104/b	Germim dheu me ekskavator zingjir, 0.5 m ³ , ne kanale gjeresi > 2 m, toke zak, kategoria IV, me shk ne mjet.
3.124/1a	Germim shkambi mesatar me çekiq me ekskavator me zinxhir
3.158/5a	Transport dheu me auto deri 5.0 km
An	Skarifikim shtrese asfalti me makineri h=10cm.
An	Frezim shtrese asfalti me makineri h=1-3cm.
An.164/1a	Mbushje me cakell e gur gurore ne trupin e rruges, perhapur e ngjeshur me makineri.
3.212	Shtrese çakelli t=10/15cm, makadam, perhapur e ngjeshur makineri.
3.212/b	Shtrese stabilizant t=10cm.
3.229/1	Shtrese binderi me zall lavatrice, 5cm, me makineri
3.229/2	Shtrese binderi me zall lavatrice, 6cm, me makineri
3.224/1	Shtrese asfaltobetoni me granil guri kave, 3cm, me makineri
3.226/1	Shtrese asfaltobetoni me granil guri kave, 4cm, me makineri
3.207	Shtrese çakelli t=10cm, perhapur e ngjeshur me makineri (per bankina)
3.244	Struktura monolite betoni C 20/25.(per kuneta, bordura, kanale, mure etj.)
3.227/1	Shtrese binderi me zall lavatrice,3cm,me makineri (per profilim)

Për zbatimin e sistemit të pikëzimit për renditjen e përparësive në investimet rrugore, theksojmë se fokusi duhet të jetë tek realizimi i projekteve të plota me kanalizime ujëra të zeza, të bardha, ndriçim, dhe shtresa asfaltike. Në rastet kur sistemi i pikëzimit i rëndit në fund, rrugët e vogla (me gjatësi të vogël) të vlerësohen në grup, pra si një ndërhyrje rehabilituese për zonën, dhe të ndërhyhet njëherazi në të gjitha rrugët dytësore të një zone të caktuar. Në këtë rast me kriteret e vlerësimit të sistemit të propozuar të vlerësohet zona.

Investimet në secilën njësi/fshat, do të realizohen në radhë sipas lagjeve apo njësi/fshatrave, sipas angazhimit të familjeve për pagesën e detyrimeve vendore. Administratorët, kryetarët e fshatrave kanë rolin e vlerësimit dhe angazhimit të komunitetit për përmirësimin e detyrimeve ligjore

Prioritetet e objekteve për përmirësimin e shtresave asfaltike:

nr	RRETHINA	Pikëzimi	VLERA ZBATIMIT NE LEKE	PROJEKTIM NE LEKE
1	Riveshje asfalti+bankina, Rruga cepi i fushes se Avjacionit-kryqezim Guci e Re + Rruga ish Reparti Ushtarak deri tek shkolla Grudë e Re	93	16,000,000	696,000
2	Rruga Kalimtari Shkolla e Re(Lotill)	87	4,500,000	

3	Reabilitim asfaltim Qender Bleran	83	19,200,000	835,200
4	Sistemim Asfaltim Rr. Pllumbaj	78	17,740,000	
5	Rruga Hysaj Qender Golem	78	9,500,000	
6	Rruga Lavdija	77	9,500,000	332,500
7	Rruga e Varrezave Hoti i Ri-Grude e Re(faza II)	75	8,200,000	
8	Rruga Todi Gërmeni (Golem - Shtoj i Ri)	73	38,000,000	1,653,000
9	Reabilitim Qender Shtoj i Ri	69	5,000,000	175,000
10	Rruga Miraj	67	6,000,000	210,000
11	Rruga Lulaj Hot i Ri	67	6,000,000	261,000
12	Rruga Avjacioni Hot i Ri	67	16,000,000	696,000
13	Rruga Isaj	65	11,000,000	478,500
14	Riveshje Rruga Xhamija, Shtoj i Ri	64	1,000,000	43,500
15	Rruga Dërgjini, Golem	64	12,000,000	522,000
16	Rruga Shkolla Guçi e Re- Lumi Vrake	63	18,000,000	783,000
17	Rruga Ada -Bajpas	63	8,000,000	348,000
18	Rruga e Varrezave Zues	60	3,000,000	130,500
19	Rruga Pusi i Gjyrezit, Bardhaj Koprative	57	14,500,000	630,750
20	Rruga Troje	57	13,000,000	565,500
21	Rruga e Hidrovorit	56	11,000,000	478,500
22	Rruga Mbarësia	52	4,300,000	187,050
23	Rruga Fisnikëria fshati Golem	37	28,000,000	1,218,000
	TOTAL RRETHINA		279,440,000	10,244,000

	NJA VELIPOJA	PIKËZIMI	VLERA ZBATIMIT NE LEKE	PROJEKTIM NE LEKE
1	Rruga.Nr. 5	86	31,700,000	
2	Rruga Viluni (faza e dyte)	68	15,300,000	
8	Rruga Shullaj	57	21,000,000	913,500
9	Rruga Sukë	60	9,500,000	413,250
10	Rruga e varrezave f. Gomsiqe	70	4,200,000	182,700
11	Rruga Mark Kolë Ndoci	56	11,000,000	478,500
12	Rruga Prekaj	66	8,100,000	352,350
13	Rruga Pjeter Martini	54	5,600,000	243,600
14	Rruga Dedë Kaçi	64	5,700,000	247,950
15	Rruga Gerbellë	64	3,300,000	143,550
16	Rruga te brendshme Reç i Ri(fazall)	65	7,800,000	339,300
17	Rruga Rrahi i Axhës	54	9,000,000	391,500
18	Rruga Mali Kolaj	36	19,000,000	826,500
19	Rruga Zef Dodaj	37	25,200,000	1,096,200

20	Rruga Rrok Preçi	52	4,300,000	187,050
21	Rruga Reç i Ri-Mulliri i Luarzit	40	30,600,000	1,331,100
22	Rruga Tolej	38	8,900,000	387,150
23	Rruga zef Preka	55	7,600,000	330,600
24	Rruga Kecaj	34	30,600,000	1,331,100
25	Rruga Dedë Leka	33	5,400,000	234,900

NR	NJA POSTRIBE	PIKËZIMI	VLERA ZBATIMIT NE LEKE	PROJEKTIM NE LEKE
1	Rruga Ura e Mesit -Kullaj(Loti IV)	91	12,642,500	
2	Rruga Ura e Mesit -Kullaj(Loti V)	91	12,642,500	
3	Rruga Ura e Mesit -Myselim	67	450,000,000	19,575,000
4	Rruga Fshati i Ri Dragoç	66	32,000,000	1,392,000
5	Rruga Domën - Bjeshke	61	19,500,000	848,250
6	Rruga Boks-Ura e Rrosekut	76	26,000,000	1,131,000
7	Rruga Kullaj-Sukë	57	6,300,000	220,500
8	Rruga Varrezat-Rezervuar	51	13,000,000	565,500
9	Rruga Qendër Ndreaj	48	30,000,000	1,305,000
10	Rruga Omaraj	43	35,000,000	1,522,500
11	Rruga Vilzë - Drisht	41	90,000,000	3,915,000
12	Rruga e Prekalit	44	8,000,000	280,000
	TOTALI POSTRIBE		722,442,500	30,754,750

NR	ANA E MALIT	PIKËZIMI	VLERA ZBATIMIT NE LEKE	PROJEKTIM NE LEKE
1	Rruga Muriqan -Goricë(Lotilll)	88	12,800,000	556,800
2	Rruga Oblike-Velinaj-Alimetaj (loti V)	87	7,000,000	245,000
3	Rruga Pallate Oblike(loti II)	76	4,600,000	161,000
4	Rruga Oblike lagja e Re(Kopshti)	64	3,000,000	105,000
5	Rruga Muriqan -Shtuf	57	12,000,000	522,000
6	Rruga Muriqan-Dodaj	62	7,800,000	273,000
7	Rruga Oblike Telukaj	62	8,100,000	283,500
8	Rruga e Ambulancës	60	4,000,000	140,000
	TOTALI ANA E MALIT		59,300,000	2,286,300

NR	DAJC	PIKËZIMI	VLERA ZBATIMIT NE LEKE	PROJEKTIM NE LEKE
1	Rruga,Dakajve	96	7,000,000	245,000
2	Rruga e Darragjatit-loti 3	95	12,500,000	543,750
3	Rruga e Lac Gjusheve	72	7,000,000	245,000
4	Rruga,Shirqit,Kisha-Lagjia Mirukeve	64	22,000,000	957,000
5	Rruga Mandajve	57	11,000,000	478,500
6	Rruga e Mushanit	56	5,500,000	192,500
7	Rruga Sukave	47	10,700,000	465,450
8	Rruga Malit Gjymtit	33	36,000,000	1,566,000

9	Rruga Samrish i Ri	33	20,000,000	870,000
10	Rruga Rrushkull	30	6,300,000	220,500
11	Rruga Belaj	28	14,200,000	617,700
TOTALI DAJC			152,200,000	6,401,400

NR	NJA BERDICE	PIKËZIMI	VLERA ZBATIMIT NE LEKE	PROJEKTIM NE LEKE
1	Rruga prroit ne Beltojë	83	9,500,000	332,500
2	Ndertim i trotuarit nga Bahçalleku deri në Bërdicë	78	9,000,000	315,000
3	Rruga e varrezave Bërdicë e Mesme (faza e II)	74	8,000,000	280,000
4	Sistemim sheshi tek pallatet Bërdicë e Madhe	72	11,200,000	487,200
5	Rruga Shkodër -Velipojë qender Trush	70	15,000,000	652,500
6	Rruga në Mali Hebaj(te shtrohet me çakull) 2km	62		-
7	Rruga Lekë e Madhe fshati Trush	61		
8	Rruga Prelaj	53	8,500,000	297,500
9	Rruga Gjorretaj	48	9,000,000	315,000
10	Rruga Mehaj	38	6,000,000	210,000
TOTALI BERDICE			76,200,000	2,889,700

NR	GURI I ZI	PIKËZIMI	VLERA ZBATIMIT NE LEKE	PROJEKTIM NE LEKE
1	Loti 3,Rr. Vukatane-Guri i Kuç		22,800,000	991,800
2	Rr. Te brendeshme fsht Juban		30,500,000	1,326,750
3	Loti 2,Rr. Geshtenjave fsht Rrence		32,000,000	1,392,000
4	Rurga, Grenas fsht Kuç		12,600,000	548,100
5	Rr. Damnore fsht Rrence		12,600,000	548,100
6	Loti 2, Rr. Permes fsht Ganjolle		7,200,000	252,000
7	Rr. Varrezave fsht Guri i zi		10,800,000	469,800
8	Rr. Ferracake fsht Juban		7,100,000	248,500
9	Rr. Mazrrekut		133,000,000	5,785,500
10	Rr. Varrezave katolike fsht Guri i Zi		13,500,000	587,250
TOTALI GURI I ZI			282,100,000	12,149,800

Emri i Programit	Infrastrukturë rrugore																				
Qëllimet dhe objektivat e Programit të cilat projekti do të ndihmojë të arrihen	<p>Qëllimi i projektit konsiston në përmirësimin e mjedisit rural dhe në mënyrë të veçantë të kthimit të rrugëve në standardet e duhura në shërbim të komunitetit. Përmirësimi i rrugëve mbetet objektiv i punës edhe për vitet në vazhdim. Realizimi i projektit të zbatimit duhet të sigurojë respektimin e standardeve si dhe të praktikave më të mira ndërkombëtare. Me zbatimin e këtij projekti do të përfitohen rreth:</p> <table border="1"> <thead> <tr> <th>Njësi</th> <th>Viti 2023</th> <th>Viti 2024</th> <th>Viti 2025</th> </tr> </thead> <tbody> <tr> <td>Sipërfaqe rrugore e përmirësuar</td> <td>2200</td> <td>4100</td> <td>27000</td> </tr> <tr> <td>Metër linear KUB i rikualifikuar</td> <td>490</td> <td>920</td> <td>12000</td> </tr> <tr> <td>Sipërfaqe në m2 me Sinjalistikë të plotë për lëvizshmërinë</td> <td>2200</td> <td>4100</td> <td>27000</td> </tr> <tr> <td>Nr. banorë që përfitojnë</td> <td>250</td> <td>500</td> <td>2500</td> </tr> </tbody> </table>	Njësi	Viti 2023	Viti 2024	Viti 2025	Sipërfaqe rrugore e përmirësuar	2200	4100	27000	Metër linear KUB i rikualifikuar	490	920	12000	Sipërfaqe në m2 me Sinjalistikë të plotë për lëvizshmërinë	2200	4100	27000	Nr. banorë që përfitojnë	250	500	2500
Njësi	Viti 2023	Viti 2024	Viti 2025																		
Sipërfaqe rrugore e përmirësuar	2200	4100	27000																		
Metër linear KUB i rikualifikuar	490	920	12000																		
Sipërfaqe në m2 me Sinjalistikë të plotë për lëvizshmërinë	2200	4100	27000																		
Nr. banorë që përfitojnë	250	500	2500																		

03. Kostot e Projektit të Investimit

	Totali	Viti 2023	Viti 2024	Viti 2025
Kosto e zbatimit				
Kosto supervizim				
Kosto kolaudim				
Kosto e projektimit				
Kosto Totale e Projektit - 000/lekë	232,072	16,428	107,822	107,822

04. Autorizuesit / Hapat e aprovimit të projekt idesë

	Emri	Nënshkrimi	Data	Qëllimi i rishikimit Statusi i Projektit Idesë
Drejtuesi i Programit ne Institucionin Buxhetor (IB)				
Komente nga Drejtuesi i Programit (nqs ka)				
Sekretari i Përgjithshëm				Konfirmimi/refuzimi i aprovimit të projekt idesë
Komente nga Sekretari i Përgjithshëm (nqs ka)				